КАРТА-ПЛАН ТЕРРИТОРИИ

Пояснительная записка

1. Сведения о территории выполнения комплексных кадастровых работ: 24:04:6101013

(наименование субъекта Российской Федерации, муниципального образования, населенного пункта, уникальные учетные номера кадастровых кварталов, иные сведения, позволяющие определить местоположение территории, на которой выполняются комплексные кадастровые работы, например, наименование садоводческого или огороднического некоммерческого товарищества, гаражного кооператива, элемента планировочной структуры)

2. Основания выполнения комплексных кадастровых работ: Наименование, дата и номер документа, на основании которого выполняются комплексные кадастровые работы: Муниципальный контракт № 22001093/2 от 19.04.2022

3. Дата подготовки карты-плана территории: "10" августа 2022 г.

4. Сведения о заказчике(ах) комплексных кадастровых работ:

В отношении юридического лица, органа местного самоуправления муниципального района, муниципального округа или городского округа либо уполномоченного исполнительного органа государственной власти субъекта Российской Федерации:

полное или сокращенное наименование: Управление по архитектуре, градостроительству, земельным и имущественным отношениям администрации Березовского района Красноярского края
основной государственный регистрационный номер: 1092404001458
идентификационный номер налогоплательщика: 2404013305

В отношении физического лица или представителя физических или юридических лиц:

фамилия, имя, отчество (последнее - при наличии): -
страховой номер индивидуального лицевого счета в системе обязательного пенсионного страхования Российской Федерации (СНИЛС): -

Наименование и реквизиты документа, подтверждающие полномочия представителя заказчика(ов) комплексных кадастровых работ: -
Адрес электронной почты (для направления уведомления о результатах внесения сведений в Единый государственный реестр недвижимости): -

5. Сведения об исполнителе комплексных кадастровых работ:

Полное или сокращенное (в случае, если имеется) наименование и адрес юридического лица, с которым заключен государственный или муниципальный контракт либо договор подряда на выполнение комплексных кадастровых работ: ООО «СГК»

Фамилия, имя. отчество кадастрового инженера (последнее - при наличии): Ляхова Наталья Юрьевна и основной государственный регистрационный номер кадастрового инженера индивидуального предпринимателя (ОГРНИП): -

Страховой номер индивидуального лицевого счета в системе обязательного пенсионного страхования Российской Федерации (СНИЛС) кадастрового инженера: 152-185-737 62

Уникальный реестровый номер кадастрового инженера в реестре саморегулируемой организации кадастровых инженеров и дата внесения сведений о физическом лице в такой реестр: 1324, 2016-09-14

Полное или (в случае, если имеется) сокращенное наименование саморегулируемой организации кадастровых инженеров, членом которой является кадастровый инженер: Ассоциация "ОКИС"

Контактный телефон: +73833499383

Почтовый адрес и адрес электронной почты, по которым осуществляется связь с кадастровым инженером: г.Новосибирск, ул. Владимировская, д. 26/1, оф.403 n-u-l@yandex.ru

6. Перечень документов, использованных при подготовке карты-плана территории

№ п/п	Реквизиты документа				
	Вид	Дата	Номер	Наименование	Иные сведения
1	2	3	4	5	6
1	Кадастровый план территории	20.04.2022	КУВИ-999/2022-433797	Кадастровый план территории кадастрового квартала 24:04:6101013	-

7. Пояснения к карте-плану территории

1. При проведении комплексных кадастровых работ для определения координат характерных точек границ объектов недвижимости применялся метод спутниковых геодезических измерений. Перед началом проведения полевых работ в ФГБУ «Центр геодезии, картографии и ИПД» были заказаны сведения пунктах ГГС, расположенных в районе проведения работ. Проведено обследование пунктов ГГС на предмет их сохранности и возможности использовать при производстве работ. В результате обследования были выбраны 3 пункта ГГС, что согласно требованиям Приказа №П/0393 от 23 октября 2020 г., является достаточным для проведения кадастровых работ. Для проведения работ по определению координат точек объектов недвижимости использовались 2 GNSS-геодезических приемника. Один приемник был установлен в качестве точки съемочного, таким образом, чтобы базовая линия между точкой съемочного обоснования и измеряемым объектом была максимально короткой, что обеспечивает более точные измерения. Вторым приемником определялись координаты точки съемочного обоснования методом статических измерений. Измерения производились путем проведения наблюдений на известных пунктах ГГС, продолжительностью наблюдений более 1 часа. По окончании измерений произведена обработка полученных данных в специализированном программном обеспечении, которая включает вычисление длин базовых линий и координат определяемых пунктов в геоцентрических системах координат, строгое уравнивание сети по методу наименьших квадратов, трансформирование уравненных координат в местную систему координат. Определение координат характерных точек объектов недвижимости производилось методом RTK-съемки, относительно полученных координат точки съемочного обоснования. Данный метод позволяет получать координаты в режиме реального времени с достаточной точностью.

Сведения о пунктах геодезической сети и средствах измерений

1. Сведения о пунктах геодезической сети:

№ п/п	Вид геодезической сети	Название пункта геодезической сети и тип знака	Система координат пункта геодезической сети	Координаты пункта, м		Дата обследования "16" мая 2022 г.		
						Сведения о состоянии		
				X	Y	наружного знака пункта	центра пункта	марки центра пункта
1	2	3	4	5	6	7	8	9
1	-	Лаптево пир. 3	МСК 167 зона 4	635221.06	119228.04	Отсутствует	Сохранился	Сохранился
2	-	Коркино пир. 4	МСК 167 зона 4	638966.40	107562.20	Отсутствует	Сохранился	Сохранился
3	-	Пойменная пир. 3	МСК 167 зона 4	636606.52	111088.54	Отсутствует	Сохранился	Сохранился

2. Сведения об использованных средствах измерений

№ п/п	Наименование и обозначение типа средства измерений - прибора (инструмента, аппаратуры)	Заводской или серийный номер средства измерений	Реквизиты свидетельства о поверке прибора (инструмента, аппаратуры) и (или) срок действия поверки
1	2	3	4
1	Аппаратура геодезическая спутниковая PrinCe X900	039217	№ С-ГКФ/18-05-2022/156478331 от 18.05.2022 22.07.2019
2	Аппаратура геодезическая спутниковая PrinCe X900	918132	№ С-ГКФ/18-05-2022/156478595 от 18.05.2022 22.07.2019

Сведения об уточняемых земельных участках, необходимые для исправления реестровых ошибок в сведениях о местоположении их границ

1. Сведения о характерных точках границ уточняемого земельного участка с кадастровым номером 24:04:0000000:16273 :

Система координат МСК 167 зона 4 **Зона № 4**

Обозначение характерных точек границ	Координаты, м				Метод определения координат	Формулы, примененные для расчета средней квадратической погрешности определения координат характерных точек границ (Mt), с подставленными в такие формулы значениями и итоговые (вычисленные) значения Mt, м	Описание закрепления точки
	содержатся в Едином государственном реестре недвижимости		определены в результате выполнения комплексных кадастровых работ				
	X	Y	X	Y			
1	2	3	4	5	6	7	8
1	634497.25	114865.19	634497.25	114865.19	Метод спутниковых геодезических измерений (определений)	0.1	Закрепление отсутствует
2	634509.47	114866.07	634509.47	114866.07	Метод спутниковых геодезических измерений (определений)	0.1	Закрепление отсутствует
3	634514.96	114866.84	634514.96	114866.84	Метод спутниковых геодезических измерений (определений)	0.1	Закрепление отсутствует
4	634514.70	114868.32	634514.70	114868.32	Метод спутниковых геодезических измерений (определений)	0.1	Закрепление отсутствует
5	634508.42	114919.50	634508.42	114919.50	Метод спутниковых геодезических измерений (определений)	0.1	Закрепление отсутствует

1. Сведения о характерных точках границ уточняемого земельного участка с кадастровым номером 24:04:0000000:16273 :

Система координат МСК 167 зона 4 **Зона № 4**

Обозначение характерных точек границ	Координаты, м				Метод определения координат	Формулы, примененные для расчета средней квадратической погрешности определения координат характерных точек границ (Mt), с подставленными в такие формулы значениями и итоговые (вычисленные) значения Mt, м	Описание закрепления точки
	содержатся в Едином государственном реестре недвижимости		определены в результате выполнения комплексных кадастровых работ				
	X	Y	X	Y			
1	2	3	4	5	6	7	8
6	634506.72	114921.44	634506.72	114921.44	Метод спутниковых геодезических измерений (определений)	0.1	Закрепление отсутствует
7	634491.73	114918.93	634491.73	114918.93	Метод спутниковых геодезических измерений (определений)	0.1	Закрепление отсутствует
8	634491.52	114914.47	634491.52	114914.47	Метод спутниковых геодезических измерений (определений)	0.1	Закрепление отсутствует
9	634492.30	114908.31	634492.30	114908.31	Метод спутниковых геодезических измерений (определений)	0.1	Закрепление отсутствует
10	634492.75	114906.00	634492.75	114906.00	Метод спутниковых геодезических измерений (определений)	0.1	Закрепление отсутствует

1. Сведения о характерных точках границ уточняемого земельного участка с кадастровым номером 24:04:0000000:16273 :

Система координат МСК 167 зона 4 **Зона №4**

Обозначение характерных точек границ	Координаты, м				Метод определения координат	Формулы, примененные для расчета средней квадратической погрешности определения координат характерных точек границ (Mt), с подставленными в такие формулы значениями и итоговые (вычисленные) значения Mt, м	Описание закрепления точки
	содержатся в Едином государственном реестре недвижимости		определены в результате выполнения комплексных кадастровых работ				
	X	Y	X	Y			
1	2	3	4	5	6	7	8
11	634493.53	114903.15	634493.53	114903.15	Метод спутниковых геодезических измерений (определений)	0.1	Закрепление отсутствует
12	634494.00	114897.73	634494.00	114897.73	Метод спутниковых геодезических измерений (определений)	0.1	Закрепление отсутствует
13	634495.16	114883.97	634495.16	114883.97	Метод спутниковых геодезических измерений (определений)	0.1	Закрепление отсутствует
1	634497.25	114865.19	634497.25	114865.19	Метод спутниковых геодезических измерений (определений)	0.1	Закрепление отсутствует

2. Сведения о частях границ уточняемого земельного участка с кадастровым номером 24:04:0000000:16273 :

Обозначение части границ		Горизонтальное проложение (S), м	Описание прохождения части границ	Сведения о согласовании местоположения границ (согласовано/спорное)
от т.	до т.			
1	2	3	4	5
1	2	12.25	-	-
2	3	5.54	-	-
3	4	1.50	-	-
4	5	51.56	-	-
5	6	2.58	-	-
6	7	15.20	-	-

2. Сведения о частях границ уточняемого земельного участка с кадастровым номером 24:04:0000000:16273 :

Обозначение части границ		Горизонтальное проложение (S), м	Описание прохождения части границ	Сведения о согласовании местоположения границ (согласовано/спорное)
от т.	до т.			
1	2	3	4	5
7	8	4.46	-	-
8	9	6.21	-	-
9	10	2.35	-	-
10	11	2.95	-	-
11	12	5.44	-	-
12	13	13.81	-	-
13	1	18.90	-	-

3. Сведения о характеристиках уточняемого земельного участка с кадастровым номером 24:04:0000000:16273 :

№ п/п	Наименование характеристики	Значение характеристики
1	2	3
1.	Адрес земельного участка	-
1.1.	Сведения о местоположении земельного участка (при отсутствии адреса) в структурированном в соответствии с федеральной информационной адресной системой виде	-
1.2.	Дополнительные сведения о местоположении земельного участка	-
2.	Площадь земельного участка ± величина погрешности определения (вычисления) площади (Р ± ΔР), м2	946 +/- 11
3.	Формула, примененная для расчета предельной допустимой погрешности определения площади земельного участка, с подставленными значениями и итоговые (вычисленные) значения (ΔР), м2	ΔР=3.5*Mt*√P=3.5*0,1*√946=11
4.	Площадь земельного участка согласно сведениям Единого государственного реестра недвижимости (Ркад), м2	947
5.	Оценка расхождения Р и Ркад (Р - Ркад), м2	1
6.	Предельные минимальный и максимальный размеры земельного участка (Рмин и Рмакс), м2	- -
7.	Кадастровый номер или иной государственный учетный номер (инвентарный) объекта недвижимости, расположенного на земельном участке	-
8.	Вид (виды) разрешенного использования	малоэтажная многоквартирная жилая застройка
8.1.	Дополнительные сведения об использовании земельного участка	-
9.	Сведения о земельных участках (землях общего пользования, территории общего пользования), посредством которых обеспечивается доступ	Земли общего пользования
10.	Иные сведения	-

4. Пояснения к сведениям об уточняемом земельном участке с кадастровым номером 24:04:0000000:16273 :

1.	-

Сведения об уточняемых земельных участках, необходимые для исправления реестровых ошибок в сведениях о местоположении их границ

1. Сведения о характерных точках границ уточняемого земельного участка с кадастровым номером 24:04:6101006:54 :

Система координат МСК 167 зона 4 **Зона № 4**

Обозначение характерных точек границ	Координаты, м				Метод определения координат	Формулы, примененные для расчета средней квадратической погрешности определения координат характерных точек границ (Mt), с подставленными в такие формулы значениями и итоговые (вычисленные) значения Mt, м	Описание закрепления точки
	содержатся в Едином государственном реестре недвижимости		определены в результате выполнения комплексных кадастровых работ				
	X	Y	X	Y			
1	2	3	4	5	6	7	8
14	634868.95	115605.93	634868.95	115605.93	Метод спутниковых геодезических измерений (определений)	0.1	Закрепление отсутствует
15	634870.44	115613.85	634870.44	115613.85	Метод спутниковых геодезических измерений (определений)	0.1	Закрепление отсутствует
16	634871.19	115618.37	634871.19	115618.37	Метод спутниковых геодезических измерений (определений)	0.1	Закрепление отсутствует
17	634870.66	115619.89	634870.66	115619.89	Метод спутниковых геодезических измерений (определений)	0.1	Закрепление отсутствует
18	634871.67	115625.23	634871.67	115625.23	Метод спутниковых геодезических измерений (определений)	0.1	Закрепление отсутствует

1. Сведения о характерных точках границ уточняемого земельного участка с кадастровым номером 24:04:6101006:54 :

Система координат МСК 167 зона 4 **Зона № 4**

Обозначение характерных точек границ	Координаты, м				Метод определения координат	Формулы, примененные для расчета средней квадратической погрешности определения координат характерных точек границ (Mt), с подставленными в такие формулы значениями и итоговые (вычисленные) значения Mt, м	Описание закрепления точки
	содержатся в Едином государственном реестре недвижимости		определены в результате выполнения комплексных кадастровых работ				
	X	Y	X	Y			
1	2	3	4	5	6	7	8
19	634865.99	115626.30	634865.99	115626.30	Метод спутниковых геодезических измерений (определений)	0.1	Закрепление отсутствует
20	634865.82	115626.60	634865.82	115626.60	Метод спутниковых геодезических измерений (определений)	0.1	Закрепление отсутствует
21	634855.80	115628.28	634855.80	115628.28	Метод спутниковых геодезических измерений (определений)	0.1	Закрепление отсутствует
22	634855.75	115627.99	634855.75	115627.99	Метод спутниковых геодезических измерений (определений)	0.1	Закрепление отсутствует
23	634852.61	115627.71	634852.61	115627.71	Метод спутниковых геодезических измерений (определений)	0.1	Закрепление отсутствует

1. Сведения о характерных точках границ уточняемого земельного участка с кадастровым номером 24:04:6101006:54 :

Система координат МСК 167 зона 4 **Зона №4**

Обозначение характерных точек границ	Координаты, м				Метод определения координат	Формулы, примененные для расчета средней квадратической погрешности определения координат характерных точек границ (Mt), с подставленными в такие формулы значениями и итоговые (вычисленные) значения Mt, м	Описание закрепления точки
	содержатся в Едином государственном реестре недвижимости		определены в результате выполнения комплексных кадастровых работ				
	X	Y	X	Y			
1	2	3	4	5	6	7	8
24	634848.56	115627.36	634848.56	115627.36	Метод спутниковых геодезических измерений (определений)	0.1	Закрепление отсутствует
25	634839.81	115626.98	634839.81	115626.98	Метод спутниковых геодезических измерений (определений)	0.1	Закрепление отсутствует
26	634839.33	115625.79	634839.33	115625.79	Метод спутниковых геодезических измерений (определений)	0.1	Закрепление отсутствует
27	634826.78	115621.82	634826.78	115621.82	Метод спутниковых геодезических измерений (определений)	0.1	Закрепление отсутствует
28	634824.02	115612.47	634824.02	115612.47	Метод спутниковых геодезических измерений (определений)	0.1	Закрепление отсутствует

1. Сведения о характерных точках границ уточняемого земельного участка с кадастровым номером 24:04:6101006:54 :

Система координат МСК 167 зона 4 **Зона № 4**

Обозначение характерных точек границ	Координаты, м				Метод определения координат	Формулы, примененные для расчета средней квадратической погрешности определения координат характерных точек границ (Mt), с подставленными в такие формулы значениями и итоговые (вычисленные) значения Mt, м	Описание закрепления точки
	содержатся в Едином государственном реестре недвижимости		определены в результате выполнения комплексных кадастровых работ				
	X	Y	X	Y			
1	2	3	4	5	6	7	8
29	634822.55	115606.45	634822.55	115606.45	Метод спутниковых геодезических измерений (определений)	0.1	Закрепление отсутствует
30	634822.31	115603.64	634822.31	115603.64	Метод спутниковых геодезических измерений (определений)	0.1	Закрепление отсутствует
31	634828.09	115603.63	634828.09	115603.63	Метод спутниковых геодезических измерений (определений)	0.1	Закрепление отсутствует
32	634831.94	115614.20	634831.94	115614.20	Метод спутниковых геодезических измерений (определений)	0.1	Закрепление отсутствует
33	634843.09	115613.33	634843.09	115613.33	Метод спутниковых геодезических измерений (определений)	0.1	Закрепление отсутствует

1. Сведения о характерных точках границ уточняемого земельного участка с кадастровым номером 24:04:6101006:54 :

Система координат МСК 167 зона 4 **Зона № 4**

Обозначение характерных точек границ	Координаты, м				Метод определения координат	Формулы, примененные для расчета средней квадратической погрешности определения координат характерных точек границ (Mt), с подставленными в такие формулы значениями и итоговые (вычисленные) значения Mt, м	Описание закрепления точки
	содержатся в Едином государственном реестре недвижимости		определены в результате выполнения комплексных кадастровых работ				
	X	Y	X	Y			
1	2	3	4	5	6	7	8
34	634846.14	115613.03	634846.14	115613.03	Метод спутниковых геодезических измерений (определений)	0.1	Закрепление отсутствует
35	634845.63	115609.70	634845.63	115609.70	Метод спутниковых геодезических измерений (определений)	0.1	Закрепление отсутствует
36	634850.49	115609.83	634850.49	115609.83	Метод спутниковых геодезических измерений (определений)	0.1	Закрепление отсутствует
37	634858.49	115607.83	634858.49	115607.83	Метод спутниковых геодезических измерений (определений)	0.1	Закрепление отсутствует
14	634868.95	115605.93	634868.95	115605.93	Метод спутниковых геодезических измерений (определений)	0.1	Закрепление отсутствует

2. Сведения о частях границ уточняемого земельного участка с кадастровым номером 24:04:6101006:54 :

Обозначение части границ		Горизонтальное проложение (S), м	Описание прохождения части границ	Сведения о согласовании местоположения границ (согласовано/спорное)
от т.	до т.			
1	2	3	4	5
14	15	8.06	-	-
35	36	4.86	-	-
34	35	3.37	-	-
33	34	3.06	-	-
32	33	11.18	-	-
31	32	11.25	-	-
30	31	5.78	-	-
29	30	2.82	-	-
28	29	6.20	-	-
27	28	9.75	-	-
26	27	13.16	-	-
25	26	1.28	-	-
24	25	8.76	-	-
23	24	4.07	-	-
22	23	3.15	-	-
21	22	0.29	-	-
20	21	10.16	-	-
19	20	0.34	-	-
18	19	5.78	-	-
17	18	5.43	-	-
16	17	1.61	-	-
15	16	4.58	-	-
36	37	8.25	-	-
37	14	10.63	-	-

3. Сведения о характеристиках уточняемого земельного участка с кадастровым номером 24:04:6101006:54 :

№ п/п	Наименование характеристики	Значение характеристики
1	2	3
1.	Адрес земельного участка	-
1.1.	Сведения о местоположении земельного участка (при отсутствии адреса) в структурированном в соответствии с федеральной информационной адресной системой виде	-
1.2.	Дополнительные сведения о местоположении земельного участка	-
2.	Площадь земельного участка ± величина погрешности определения (вычисления) площади (Р ± ΔР), м2	765 +/- 10
3.	Формула, примененная для расчета предельной допустимой погрешности определения площади земельного участка, с подставленными значениями и итоговые (вычисленные) значения (ΔР), м2	ΔР=3.5*Mt*√P=3.5*0,1*√765=10
4.	Площадь земельного участка согласно сведениям Единого государственного реестра недвижимости (Ркад), м2	765

3. Сведения о характеристиках уточняемого земельного участка с кадастровым номером 24:04:6101006:54 :

№ п/п	Наименование характеристики	Значение характеристики
1	2	3
5.	Оценка расхождения Р и Ркад (Р - Ркад), м2	-
6.	Предельные минимальный и максимальный размеры земельного участка (Рмин и Рмакс), м2	- -
7.	Кадастровый номер или иной государственный учетный номер (инвентарный) объекта недвижимости, расположенного на земельном участке	-
8.	Вид (виды) разрешенного использования	Для ведения личного подсобного хозяйства
8.1.	Дополнительные сведения об использовании земельного участка	-
9.	Сведения о земельных участках (землях общего пользования, территории общего пользования), посредством которых обеспечивается доступ	Земли общего пользования
10.	Иные сведения	-

4. Пояснения к сведениям об уточняемом земельном участке с кадастровым номером 24:04:6101006:54 :

1.	-

Сведения об уточняемых земельных участках, необходимые для исправления реестровых ошибок в сведениях о местоположении их границ

1. Сведения о характерных точках границ уточняемого земельного участка с кадастровым номером 24:04:6101007:2145 :

Система координат МСК 167 зона 4 **Зона № 4**

Обозначение характерных точек границ	Координаты, м				Метод определения координат	Формулы, примененные для расчета средней квадратической погрешности определения координат характерных точек границ (Mt), с подставленными в такие формулы значениями и итоговые (вычисленные) значения Mt, м	Описание закрепления точки
	содержатся в Едином государственном реестре недвижимости		определены в результате выполнения комплексных кадастровых работ				
	X	Y	X	Y			
1	2	3	4	5	6	7	8
38	634612.42	116274.06	634612.42	116274.06	Метод спутниковых геодезических измерений (определений)	0.1	Закрепление отсутствует
39	634594.52	116287.68	634594.52	116287.68	Метод спутниковых геодезических измерений (определений)	0.1	Закрепление отсутствует
40	634575.48	116264.16	634575.48	116264.16	Метод спутниковых геодезических измерений (определений)	0.1	Закрепление отсутствует
41	634594.39	116249.95	634594.39	116249.95	Метод спутниковых геодезических измерений (определений)	0.1	Закрепление отсутствует
42	634600.88	116244.60	634600.88	116244.60	Метод спутниковых геодезических измерений (определений)	0.1	Закрепление отсутствует

1. Сведения о характерных точках границ уточняемого земельного участка с кадастровым номером 24:04:6101007:2145 :

Система координат МСК 167 зона 4 **Зона №4**

Обозначение характерных точек границ	Координаты, м				Метод определения координат	Формулы, примененные для расчета средней квадратической погрешности определения координат характерных точек границ (Mt), с подставленными в такие формулы значениями и итоговые (вычисленные) значения Mt, м	Описание закрепления точки
	содержатся в Едином государственном реестре недвижимости		определены в результате выполнения комплексных кадастровых работ				
	X	Y	X	Y			
1	2	3	4	5	6	7	8
43	634603.45	116248.17	634603.45	116248.17	Метод спутниковых геодезических измерений (определений)	0.1	Закрепление отсутствует
44	634608.33	116244.71	634608.33	116244.71	Метод спутниковых геодезических измерений (определений)	0.1	Закрепление отсутствует
45	634622.51	116261.16	634622.51	116261.16	Метод спутниковых геодезических измерений (определений)	0.1	Закрепление отсутствует
46	634623.25	116261.88	634623.25	116261.88	Метод спутниковых геодезических измерений (определений)	0.1	Закрепление отсутствует
38	634612.42	116274.06	634612.42	116274.06	Метод спутниковых геодезических измерений (определений)	0.1	Закрепление отсутствует

2. Сведения о частях границ уточняемого земельного участка с кадастровым номером 24:04:6101007:2145 :

Обозначение части границ		Горизонтальное проложение (S), м	Описание прохождения части границ	Сведения о согласовании местоположения границ (согласовано/спорное)
от т.	до т.			
1	2	3	4	5
38	39	22.49	-	-
39	40	30.26	-	-
40	41	23.65	-	-
41	42	8.41	-	-
42	43	4.40	-	-
43	44	5.98	-	-
44	45	21.72	-	-
45	46	1.03	-	-
46	38	16.30	-	-

3. Сведения о характеристиках уточняемого земельного участка с кадастровым номером 24:04:6101007:2145 :

№ п/п	Наименование характеристики	Значение характеристики
1	2	3
1.	Адрес земельного участка	-
1.1.	Сведения о местоположении земельного участка (при отсутствии адреса) в структурированном в соответствии с федеральной информационной адресной системой виде	-
1.2.	Дополнительные сведения о местоположении земельного участка	-
2.	Площадь земельного участка ± величина погрешности определения (вычисления) площади (Р ± ΔР), м2	1102 +/- 12
3.	Формула, примененная для расчета предельной допустимой погрешности определения площади земельного участка, с подставленными значениями и итоговые (вычисленные) значения (ΔР), м2	ΔР=3.5*Mt*√P=3.5*0,1*√1102=12
4.	Площадь земельного участка согласно сведениям Единого государственного реестра недвижимости (Ркад), м2	1102
5.	Оценка расхождения Р и Ркад (Р - Ркад), м2	-
6.	Предельные минимальный и максимальный размеры земельного участка (Рмин и Рмакс), м2	- -
7.	Кадастровый номер или иной государственный учетный номер (инвентарный) объекта недвижимости, расположенного на земельном участке	-
8.	Вид (виды) разрешенного использования	для ведения личного подсобного хозяйства
8.1.	Дополнительные сведения об использовании земельного участка	-
9.	Сведения о земельных участках (землях общего пользования, территории общего пользования), посредством которых обеспечивается доступ	Земли общего пользования
10.	Иные сведения	-

4. Пояснения к сведениям об уточняемом земельном участке с кадастровым номером 24:04:6101007:2145 :

1.	-

Сведения об уточняемых земельных участках, необходимые для исправления реестровых ошибок в сведениях о местоположении их границ

1. Сведения о характерных точках границ уточняемого земельного участка с кадастровым номером 24:04:6101007:22 :

Система координат МСК 167 зона 4 **Зона № 4**

Обозначение характерных точек границ	Координаты, м				Метод определения координат	Формулы, примененные для расчета средней квадратической погрешности определения координат характерных точек границ (Mt), с подставленными в такие формулы значениями и итоговые (вычисленные) значения Mt, м	Описание закрепления точки
	содержатся в Едином государственном реестре недвижимости		определены в результате выполнения комплексных кадастровых работ				
	X	Y	X	Y			
1	2	3	4	5	6	7	8
39	634594.52	116287.68	634594.52	116287.68	Метод спутниковых геодезических измерений (определений)	0.1	Закрепление отсутствует
47	634575.46	116302.10	634575.46	116302.10	Метод спутниковых геодезических измерений (определений)	0.1	Закрепление отсутствует
48	634573.25	116298.74	634573.25	116298.74	Метод спутниковых геодезических измерений (определений)	0.1	Закрепление отсутствует
49	634572.90	116298.68	634572.90	116298.68	Метод спутниковых геодезических измерений (определений)	0.1	Закрепление отсутствует
50	634553.69	116311.49	634553.69	116311.49	Метод спутниковых геодезических измерений (определений)	0.1	Закрепление отсутствует

1. Сведения о характерных точках границ уточняемого земельного участка с кадастровым номером 24:04:6101007:22 :

Система координат МСК 167 зона 4 **Зона № 4**

Обозначение характерных точек границ	Координаты, м				Метод определения координат	Формулы, примененные для расчета средней квадратической погрешности определения координат характерных точек границ (Mt), с подставленными в такие формулы значениями и итоговые (вычисленные) значения Mt, м	Описание закрепления точки
	содержатся в Едином государственном реестре недвижимости		определены в результате выполнения комплексных кадастровых работ				
	X	Y	X	Y			
1	2	3	4	5	6	7	8
51	634539.52	116293.19	634539.52	116293.19	Метод спутниковых геодезических измерений (определений)	0.1	Закрепление отсутствует
52	634546.50	116287.39	634546.50	116287.39	Метод спутниковых геодезических измерений (определений)	0.1	Закрепление отсутствует
53	634557.67	116278.52	634557.67	116278.52	Метод спутниковых геодезических измерений (определений)	0.1	Закрепление отсутствует
54	634563.46	116273.19	634563.46	116273.19	Метод спутниковых геодезических измерений (определений)	0.1	Закрепление отсутствует
40	634575.48	116264.16	634575.48	116264.16	Метод спутниковых геодезических измерений (определений)	0.1	Закрепление отсутствует

1. Сведения о характерных точках границ уточняемого земельного участка с кадастровым номером 24:04:6101007:22 :

Система координат МСК 167 зона 4 **Зона №4**

Обозначение характерных точек границ	Координаты, м				Метод определения координат	Формулы, примененные для расчета средней квадратической погрешности определения координат характерных точек границ (Mt), с подставленными в такие формулы значениями и итоговые (вычисленные) значения Mt, м	Описание закрепления точки
	содержатся в Едином государственном реестре недвижимости		определены в результате выполнения комплексных кадастровых работ				
	X	Y	X	Y			
1	2	3	4	5	6	7	8
39	634594.52	116287.68	634594.52	116287.68	Метод спутниковых геодезических измерений (определений)	0.1	Закрепление отсутствует

2. Сведения о частях границ уточняемого земельного участка с кадастровым номером 24:04:6101007:22 :

Обозначение части границ		Горизонтальное проложение (S), м	Описание прохождения части границ	Сведения о согласовании местоположения границ (согласовано/спорное)
от т.	до т.			
1	2	3	4	5
39	47	23.90	-	-
47	48	4.02	-	-
48	49	0.36	-	-
49	50	23.09	-	-
50	51	23.14	-	-
51	52	9.08	-	-
52	53	14.26	-	-
53	54	7.87	-	-
54	40	15.03	-	-
40	39	30.26	-	-

3. Сведения о характеристиках уточняемого земельного участка с кадастровым номером 24:04:6101007:22 :

№ п/п	Наименование характеристики	Значение характеристики
1	2	3
1.	Адрес земельного участка	-
1.1.	Сведения о местоположении земельного участка (при отсутствии адреса) в структурированном в соответствии с федеральной информационной адресной системой виде	-
1.2.	Дополнительные сведения о местоположении земельного участка	-
2.	Площадь земельного участка ± величина погрешности определения (вычисления) площади (P ± ΔP), м2	1267 +/- 12
3.	Формула, примененная для расчета предельной допустимой погрешности определения площади земельного участка, с подставленными значениями и итоговые (вычисленные) значения (ΔP), м2	$\Delta P=3.5*Mt*\sqrt{P}=3.5*0,1*\sqrt{1267}=12$

3. Сведения о характеристиках уточняемого земельного участка с кадастровым номером 24:04:6101007:22 :

№ п/п	Наименование характеристики	Значение характеристики
1	2	3
4.	Площадь земельного участка согласно сведениям Единого государственного реестра недвижимости (Ркад), м2	1267
5.	Оценка расхождения Р и Ркад (Р - Ркад), м2	-
6.	Предельные минимальный и максимальный размеры земельного участка (Рмин и Рмакс), м2	- -
7.	Кадастровый номер или иной государственный учетный номер (инвентарный) объекта недвижимости, расположенного на земельном участке	-
8.	Вид (виды) разрешенного использования	Для ведения личного подсобного хозяйства
8.1.	Дополнительные сведения об использовании земельного участка	-
9.	Сведения о земельных участках (землях общего пользования, территории общего пользования), посредством которых обеспечивается доступ	Земли общего пользования
10.	Иные сведения	-

4. Пояснения к сведениям об уточняемом земельном участке с кадастровым номером 24:04:6101007:22 :

1.	-

Сведения об уточняемых земельных участках, необходимые для исправления реестровых ошибок в сведениях о местоположении их границ

1. Сведения о характерных точках границ уточняемого земельного участка с кадастровым номером 24:04:6101013:1 :

Система координат МСК 167 зона 4 **Зона № 4**

Обозначение характерных точек границ	Координаты, м				Метод определения координат	Формулы, примененные для расчета средней квадратической погрешности определения координат характерных точек границ (Mt), с подставленными в такие формулы значениями и итоговые (вычисленные) значения Mt, м	Описание закрепления точки
	содержатся в Едином государственном реестре недвижимости		определены в результате выполнения комплексных кадастровых работ				
	X	Y	X	Y			
1	2	3	4	5	6	7	8
55	634730.37	114780.55	634730.37	114780.55	Метод спутниковых геодезических измерений (определений)	0.1	Закрепление отсутствует
56	634729.55	114775.70	634729.55	114775.70	Метод спутниковых геодезических измерений (определений)	0.1	Закрепление отсутствует
57	634732.71	114775.17	634732.71	114775.17	Метод спутниковых геодезических измерений (определений)	0.1	Закрепление отсутствует
58	634733.52	114780.03	634733.52	114780.03	Метод спутниковых геодезических измерений (определений)	0.1	Закрепление отсутствует
55	634730.37	114780.55	634730.37	114780.55	Метод спутниковых геодезических измерений (определений)	0.1	Закрепление отсутствует

2. Сведения о частях границ уточняемого земельного участка с кадастровым номером 24:04:6101013:1 :

Обозначение части границ		Горизонтальное проложение (S), м	Описание прохождения части границ	Сведения о согласовании местоположения границ (согласовано/спорное)
от т.	до т.			
1	2	3	4	5
55	56	4.92	-	-
56	57	3.20	-	-
57	58	4.93	-	-
58	55	3.19	-	-

3. Сведения о характеристиках уточняемого земельного участка с кадастровым номером 24:04:6101013:1 :

№ п/п	Наименование характеристики	Значение характеристики
1	2	3
1.	Адрес земельного участка	-
1.1.	Сведения о местоположении земельного участка (при отсутствии адреса) в структурированном в соответствии с федеральной информационной адресной системой виде	-
1.2.	Дополнительные сведения о местоположении земельного участка	-
2.	Площадь земельного участка ± величина погрешности определения (вычисления) площади (Р ± ΔР), м2	16 +/- 1
3.	Формула, примененная для расчета предельной допустимой погрешности определения площади земельного участка, с подставленными значениями и итоговые (вычисленные) значения (ΔР), м2	ΔР=3.5*Mt*√P=3.5*0,1*√16=1
4.	Площадь земельного участка согласно сведениям Единого государственного реестра недвижимости (Ркад), м2	16
5.	Оценка расхождения Р и Ркад (Р - Ркад), м2	-
6.	Предельные минимальный и максимальный размеры земельного участка (Рмин и Рмакс), м2	- -
7.	Кадастровый номер или иной государственный учетный номер (инвентарный) объекта недвижимости, расположенного на земельном участке	-
8.	Вид (виды) разрешенного использования	для функционирования стационарной торговой точки
8.1.	Дополнительные сведения об использовании земельного участка	-
9.	Сведения о земельных участках (землях общего пользования, территории общего пользования), посредством которых обеспечивается доступ	Земли общего пользования
10.	Иные сведения	-

4. Пояснения к сведениям об уточняемом земельном участке с кадастровым номером 24:04:6101013:1 :

1.	-

Сведения об уточняемых земельных участках, необходимые для исправления реестровых ошибок в сведениях о местоположении их границ

1. Сведения о характерных точках границ уточняемого земельного участка с кадастровым номером 24:04:6101013:10 :

Система координат МСК 167 зона 4 **Зона № 4**

Обозначение характерных точек границ	Координаты, м				Метод определения координат	Формулы, примененные для расчета средней квадратической погрешности определения координат характерных точек границ (Mt), с подставленными в такие формулы значениями и итоговые (вычисленные) значения Mt, м	Описание закрепления точки
	содержатся в Едином государственном реестре недвижимости		определены в результате выполнения комплексных кадастровых работ				
	X	Y	X	Y			
1	2	3	4	5	6	7	8
59	634197.33	114662.29	634197.33	114662.29	Метод спутниковых геодезических измерений (определений)	0.1	Закрепление отсутствует
60	634200.71	114662.43	634200.71	114662.43	Метод спутниковых геодезических измерений (определений)	0.1	Закрепление отсутствует
61	634200.80	114661.89	634200.80	114661.89	Метод спутниковых геодезических измерений (определений)	0.1	Закрепление отсутствует
62	634204.59	114662.56	634204.59	114662.56	Метод спутниковых геодезических измерений (определений)	0.1	Закрепление отсутствует
63	634204.48	114663.60	634204.48	114663.60	Метод спутниковых геодезических измерений (определений)	0.1	Закрепление отсутствует

1. Сведения о характерных точках границ уточняемого земельного участка с кадастровым номером 24:04:6101013:10 :

Система координат МСК 167 зона 4 **Зона № 4**

Обозначение характерных точек границ	Координаты, м				Метод определения координат	Формулы, примененные для расчета средней квадратической погрешности определения координат характерных точек границ (Mt), с подставленными в такие формулы значениями и итоговые (вычисленные) значения Mt, м	Описание закрепления точки
	содержатся в Едином государственном реестре недвижимости		определены в результате выполнения комплексных кадастровых работ				
	X	Y	X	Y			
1	2	3	4	5	6	7	8
64	634212.48	114664.61	634212.48	114664.61	Метод спутниковых геодезических измерений (определений)	0.1	Закрепление отсутствует
65	634212.99	114662.93	634212.99	114662.93	Метод спутниковых геодезических измерений (определений)	0.1	Закрепление отсутствует
66	634217.40	114663.42	634217.40	114663.42	Метод спутниковых геодезических измерений (определений)	0.1	Закрепление отсутствует
67	634218.04	114665.40	634218.04	114665.40	Метод спутниковых геодезических измерений (определений)	0.1	Закрепление отсутствует
68	634222.65	114666.31	634222.65	114666.31	Метод спутниковых геодезических измерений (определений)	0.1	Закрепление отсутствует

1. Сведения о характерных точках границ уточняемого земельного участка с кадастровым номером 24:04:6101013:10 :

Система координат МСК 167 зона 4 **Зона № 4**

Обозначение характерных точек границ	Координаты, м				Метод определения координат	Формулы, примененные для расчета средней квадратической погрешности определения координат характерных точек границ (Mt), с подставленными в такие формулы значениями и итоговые (вычисленные) значения Mt, м	Описание закрепления точки
	содержатся в Едином государственном реестре недвижимости		определены в результате выполнения комплексных кадастровых работ				
	X	Y	X	Y			
1	2	3	4	5	6	7	8
69	634221.79	114677.34	634221.79	114677.34	Метод спутниковых геодезических измерений (определений)	0.1	Закрепление отсутствует
70	634221.56	114685.26	634221.56	114685.26	Метод спутниковых геодезических измерений (определений)	0.1	Закрепление отсутствует
71	634221.29	114692.00	634221.29	114692.00	Метод спутниковых геодезических измерений (определений)	0.1	Закрепление отсутствует
72	634221.20	114697.22	634221.20	114697.22	Метод спутниковых геодезических измерений (определений)	0.1	Закрепление отсутствует
73	634217.56	114696.95	634217.56	114696.95	Метод спутниковых геодезических измерений (определений)	0.1	Закрепление отсутствует

1. Сведения о характерных точках границ уточняемого земельного участка с кадастровым номером 24:04:6101013:10 :

Система координат МСК 167 зона 4 **Зона № 4**

Обозначение характерных точек границ	Координаты, м				Метод определения координат	Формулы, примененные для расчета средней квадратической погрешности определения координат характерных точек границ (Mt), с подставленными в такие формулы значениями и итоговые (вычисленные) значения Mt, м	Описание закрепления точки
	содержатся в Едином государственном реестре недвижимости		определены в результате выполнения комплексных кадастровых работ				
	X	Y	X	Y			
1	2	3	4	5	6	7	8
74	634215.24	114696.95	634215.24	114696.95	Метод спутниковых геодезических измерений (определений)	0.1	Закрепление отсутствует
75	634210.71	114696.43	634210.71	114696.43	Метод спутниковых геодезических измерений (определений)	0.1	Закрепление отсутствует
76	634205.40	114695.88	634205.40	114695.88	Метод спутниковых геодезических измерений (определений)	0.1	Закрепление отсутствует
77	634197.38	114694.69	634197.38	114694.69	Метод спутниковых геодезических измерений (определений)	0.1	Закрепление отсутствует
78	634197.70	114691.64	634197.70	114691.64	Метод спутниковых геодезических измерений (определений)	0.1	Закрепление отсутствует

1. Сведения о характерных точках границ уточняемого земельного участка с кадастровым номером 24:04:6101013:10 :

Система координат МСК 167 зона 4 **Зона № 4**

Обозначение характерных точек границ	Координаты, м				Метод определения координат	Формулы, примененные для расчета средней квадратической погрешности определения координат характерных точек границ (Mt), с подставленными в такие формулы значениями и итоговые (вычисленные) значения Mt, м	Описание закрепления точки
	содержатся в Едином государственном реестре недвижимости		определены в результате выполнения комплексных кадастровых работ				
	X	Y	X	Y			
1	2	3	4	5	6	7	8
79	634197.67	114683.02	634197.67	114683.02	Метод спутниковых геодезических измерений (определений)	0.1	Закрепление отсутствует
80	634197.88	114677.23	634197.88	114677.23	Метод спутниковых геодезических измерений (определений)	0.1	Закрепление отсутствует
81	634197.68	114677.01	634197.68	114677.01	Метод спутниковых геодезических измерений (определений)	0.1	Закрепление отсутствует
82	634197.80	114671.31	634197.80	114671.31	Метод спутниковых геодезических измерений (определений)	0.1	Закрепление отсутствует
83	634197.98	114668.49	634197.98	114668.49	Метод спутниковых геодезических измерений (определений)	0.1	Закрепление отсутствует

1. Сведения о характерных точках границ уточняемого земельного участка с кадастровым номером 24:04:6101013:10 :

Система координат МСК 167 зона 4 **Зона №4**

Обозначение характерных точек границ	Координаты, м				Метод определения координат	Формулы, примененные для расчета средней квадратической погрешности определения координат характерных точек границ (Mt), с подставленными в такие формулы значениями и итоговые (вычисленные) значения Mt, м	Описание закрепления точки
	содержатся в Едином государственном реестре недвижимости		определены в результате выполнения комплексных кадастровых работ				
	X	Y	X	Y			
1	2	3	4	5	6	7	8
84	634196.98	114668.46	634196.98	114668.46	Метод спутниковых геодезических измерений (определений)	0.1	Закрепление отсутствует
59	634197.33	114662.29	634197.33	114662.29	Метод спутниковых геодезических измерений (определений)	0.1	Закрепление отсутствует

2. Сведения о частях границ уточняемого земельного участка с кадастровым номером 24:04:6101013:10 :

Обозначение части границ		Горизонтальное проложение (S), м	Описание прохождения части границ	Сведения о согласовании местоположения границ (согласовано/спорное)
от т.	до т.			
1	2	3	4	5
59	60	3.38	-	-
82	83	2.83	-	-
81	82	5.70	-	-
80	81	0.30	-	-
79	80	5.79	-	-
78	79	8.62	-	-
77	78	3.07	-	-
76	77	8.11	-	-
75	76	5.34	-	-
74	75	4.56	-	-
73	74	2.32	-	-
72	73	3.65	-	-
71	72	5.22	-	-
70	71	6.75	-	-
69	70	7.92	-	-
68	69	11.06	-	-
67	68	4.70	-	-

2. Сведения о частях границ уточняемого земельного участка с кадастровым номером 24:04:6101013:10 :

Обозначение части границ		Горизонтальное проложение (S), м	Описание прохождения части границ	Сведения о согласовании местоположения границ (согласовано/спорное)
от т.	до т.			
1	2	3	4	5
66	67	2.08	-	-
65	66	4.44	-	-
64	65	1.76	-	-
63	64	8.06	-	-
62	63	1.05	-	-
61	62	3.85	-	-
60	61	0.55	-	-
83	84	1.00	-	-
84	59	6.18	-	-

3. Сведения о характеристиках уточняемого земельного участка с кадастровым номером 24:04:6101013:10 :

№ п/п	Наименование характеристики	Значение характеристики
1	2	3
1.	Адрес земельного участка	-
1.1.	Сведения о местоположении земельного участка (при отсутствии адреса) в структурированном в соответствии с федеральной информационной адресной системой виде	-
1.2.	Дополнительные сведения о местоположении земельного участка	-
2.	Площадь земельного участка ± величина погрешности определения (вычисления) площади (Р ± ΔР), м2	785 +/- 10
3.	Формула, примененная для расчета предельной допустимой погрешности определения площади земельного участка, с подставленными значениями и итоговые (вычисленные) значения (ΔР), м2	ΔР=3.5*Mt*√P=3.5*0,1*√785=10
4.	Площадь земельного участка согласно сведениям Единого государственного реестра недвижимости (Ркад), м2	786
5.	Оценка расхождения Р и Ркад (Р - Ркад), м2	1
6.	Предельные минимальный и максимальный размеры земельного участка (Рмин и Рмакс), м2	- -
7.	Кадастровый номер или иной государственный учетный номер (инвентарный) объекта недвижимости, расположенного на земельном участке	-
8.	Вид (виды) разрешенного использования	Для ведения личного подсобного хозяйства
8.1.	Дополнительные сведения об использовании земельного участка	-
9.	Сведения о земельных участках (землях общего пользования, территории общего пользования), посредством которых обеспечивается доступ	Земли общего пользования
10.	Иные сведения	-

4. Пояснения к сведениям об уточняемом земельном участке с кадастровым номером 24:04:6101013:10 :

1.	-

Сведения об уточняемых земельных участках, необходимые для исправления реестровых ошибок в сведениях о местоположении их границ

1. Сведения о характерных точках границ уточняемого земельного участка с кадастровым номером 24:04:6101013:101 :

Система координат МСК 167 зона 4 **Зона № 4**

Обозначение характерных точек границ	Координаты, м				Метод определения координат	Формулы, примененные для расчета средней квадратической погрешности определения координат характерных точек границ (Mt), с подставленными в такие формулы значениями и итоговые (вычисленные) значения Mt, м	Описание закрепления точки
	содержатся в Едином государственном реестре недвижимости		определены в результате выполнения комплексных кадастровых работ				
	X	Y	X	Y			
1	2	3	4	5	6	7	8
85	634278.60	114995.61	634278.60	114995.61	Метод спутниковых геодезических измерений (определений)	0.1	Закрепление отсутствует
86	634275.33	114995.03	634275.33	114995.03	Метод спутниковых геодезических измерений (определений)	0.1	Закрепление отсутствует
87	634276.54	114988.18	634276.54	114988.18	Метод спутниковых геодезических измерений (определений)	0.1	Закрепление отсутствует
88	634279.81	114988.76	634279.81	114988.76	Метод спутниковых геодезических измерений (определений)	0.1	Закрепление отсутствует
85	634278.60	114995.61	634278.60	114995.61	Метод спутниковых геодезических измерений (определений)	0.1	Закрепление отсутствует

2. Сведения о частях границ уточняемого земельного участка с кадастровым номером 24:04:6101013:101 :

Обозначение части границ		Горизонтальное проложение (S), м	Описание прохождения части границ	Сведения о согласовании местоположения границ (согласовано/спорное)
от т.	до т.			
1	2	3	4	5
85	86	3.32	-	-
86	87	6.96	-	-
87	88	3.32	-	-
88	85	6.96	-	-

3. Сведения о характеристиках уточняемого земельного участка с кадастровым номером 24:04:6101013:101 :

№ п/п	Наименование характеристики	Значение характеристики
1	2	3
1.	Адрес земельного участка	-
1.1.	Сведения о местоположении земельного участка (при отсутствии адреса) в структурированном в соответствии с федеральной информационной адресной системой виде	-
1.2.	Дополнительные сведения о местоположении земельного участка	-
2.	Площадь земельного участка ± величина погрешности определения (вычисления) площади (Р ± ΔР), м2	23 +/- 2
3.	Формула, примененная для расчета предельной допустимой погрешности определения площади земельного участка, с подставленными значениями и итоговые (вычисленные) значения (ΔР), м2	ΔР=3.5*Mt*√P=3.5*0,1*√23=2
4.	Площадь земельного участка согласно сведениям Единого государственного реестра недвижимости (Ркад), м2	23
5.	Оценка расхождения Р и Ркад (Р - Ркад), м2	-
6.	Предельные минимальный и максимальный размеры земельного участка (Рмин и Рмакс), м2	- -
7.	Кадастровый номер или иной государственный учетный номер (инвентарный) объекта недвижимости, расположенного на земельном участке	-
8.	Вид (виды) разрешенного использования	для функционирования и эксплуатации гаража
8.1.	Дополнительные сведения об использовании земельного участка	-
9.	Сведения о земельных участках (землях общего пользования, территории общего пользования), посредством которых обеспечивается доступ	Земли общего пользования
10.	Иные сведения	-

4. Пояснения к сведениям об уточняемом земельном участке с кадастровым номером 24:04:6101013:101 :

1.	-

Сведения об уточняемых земельных участках, необходимые для исправления реестровых ошибок в сведениях о местоположении их границ

1. Сведения о характерных точках границ уточняемого земельного участка с кадастровым номером 24:04:6101013:103 :

Система координат МСК 167 зона 4 **Зона № 4**

Обозначение характерных точек границ	Координаты, м				Метод определения координат	Формулы, примененные для расчета средней квадратической погрешности определения координат характерных точек границ (Mt), с подставленными в такие формулы значениями и итоговые (вычисленные) значения Mt, м	Описание закрепления точки
	содержатся в Едином государственном реестре недвижимости		определены в результате выполнения комплексных кадастровых работ				
	X	Y	X	Y			
1	2	3	4	5	6	7	8
89	634449.70	115018.26	634449.70	115018.26	Метод спутниковых геодезических измерений (определений)	0.1	Закрепление отсутствует
90	634446.67	115017.82	634446.67	115017.82	Метод спутниковых геодезических измерений (определений)	0.1	Закрепление отсутствует
91	634447.41	115011.86	634447.41	115011.86	Метод спутниковых геодезических измерений (определений)	0.1	Закрепление отсутствует
92	634450.50	115012.35	634450.50	115012.35	Метод спутниковых геодезических измерений (определений)	0.1	Закрепление отсутствует
89	634449.70	115018.26	634449.70	115018.26	Метод спутниковых геодезических измерений (определений)	0.1	Закрепление отсутствует

2. Сведения о частях границ уточняемого земельного участка с кадастровым номером 24:04:6101013:103 :

Обозначение части границ		Горизонтальное проложение (S), м	Описание прохождения части границ	Сведения о согласовании местоположения границ (согласовано/спорное)
от т.	до т.			
1	2	3	4	5
89	90	3.06	-	-
90	91	6.01	-	-
91	92	3.13	-	-
92	89	5.96	-	-

3. Сведения о характеристиках уточняемого земельного участка с кадастровым номером 24:04:6101013:103 :

№ п/п	Наименование характеристики	Значение характеристики
1	2	3
1.	Адрес земельного участка	-
1.1.	Сведения о местоположении земельного участка (при отсутствии адреса) в структурированном в соответствии с федеральной информационной адресной системой виде	-
1.2.	Дополнительные сведения о местоположении земельного участка	-
2.	Площадь земельного участка ± величина погрешности определения (вычисления) площади (Р ± ΔР), м2	19 +/- 2
3.	Формула, примененная для расчета предельной допустимой погрешности определения площади земельного участка, с подставленными значениями и итоговые (вычисленные) значения (ΔР), м2	ΔР=3.5*Mt*√P=3.5*0,1*√19=2
4.	Площадь земельного участка согласно сведениям Единого государственного реестра недвижимости (Ркад), м2	19
5.	Оценка расхождения Р и Ркад (Р - Ркад), м2	-
6.	Предельные минимальный и максимальный размеры земельного участка (Рмин и Рмакс), м2	- -
7.	Кадастровый номер или иной государственный учетный номер (инвентарный) объекта недвижимости, расположенного на земельном участке	-
8.	Вид (виды) разрешенного использования	для функционирования и эксплуатации гаража
8.1.	Дополнительные сведения об использовании земельного участка	-
9.	Сведения о земельных участках (землях общего пользования, территории общего пользования), посредством которых обеспечивается доступ	Земли общего пользования
10.	Иные сведения	-

4. Пояснения к сведениям об уточняемом земельном участке с кадастровым номером 24:04:6101013:103 :

1.	-

Сведения об уточняемых земельных участках, необходимые для исправления реестровых ошибок в сведениях о местоположении их границ

1. Сведения о характерных точках границ уточняемого земельного участка с кадастровым номером 24:04:6101013:11 :

Система координат МСК 167 зона 4 **Зона № 4**

Обозначение характерных точек границ	Координаты, м				Метод определения координат	Формулы, примененные для расчета средней квадратической погрешности определения координат характерных точек границ (Mt), с подставленными в такие формулы значениями и итоговые (вычисленные) значения Mt, м	Описание закрепления точки
	содержатся в Едином государственном реестре недвижимости		определены в результате выполнения комплексных кадастровых работ				
	X	Y	X	Y			
1	2	3	4	5	6	7	8
93	633909.71	114753.31	633909.71	114753.31	Метод спутниковых геодезических измерений (определений)	0.1	Закрепление отсутствует
94	633932.58	114742.65	633932.58	114742.65	Метод спутниковых геодезических измерений (определений)	0.1	Закрепление отсутствует
95	633937.54	114753.30	633937.54	114753.30	Метод спутниковых геодезических измерений (определений)	0.1	Закрепление отсутствует
96	633914.64	114763.98	633914.64	114763.98	Метод спутниковых геодезических измерений (определений)	0.1	Закрепление отсутствует
93	633909.71	114753.31	633909.71	114753.31	Метод спутниковых геодезических измерений (определений)	0.1	Закрепление отсутствует

2. Сведения о частях границ уточняемого земельного участка с кадастровым номером 24:04:6101013:11 :

Обозначение части границ		Горизонтальное проложение (S), м	Описание прохождения части границ	Сведения о согласовании местоположения границ (согласовано/спорное)
от т.	до т.			
1	2	3	4	5
93	94	25.23	-	-
94	95	11.75	-	-
95	96	25.27	-	-
96	93	11.75	-	-

3. Сведения о характеристиках уточняемого земельного участка с кадастровым номером 24:04:6101013:11 :

№ п/п	Наименование характеристики	Значение характеристики
1	2	3
1.	Адрес земельного участка	-
1.1.	Сведения о местоположении земельного участка (при отсутствии адреса) в структурированном в соответствии с федеральной информационной адресной системой виде	-
1.2.	Дополнительные сведения о местоположении земельного участка	-
2.	Площадь земельного участка ± величина погрешности определения (вычисления) площади (Р ± ΔР), м2	297 +/- 6
3.	Формула, примененная для расчета предельной допустимой погрешности определения площади земельного участка, с подставленными значениями и итоговые (вычисленные) значения (ΔР), м2	ΔР=3.5*Mt*√P=3.5*0,1*√297=6
4.	Площадь земельного участка согласно сведениям Единого государственного реестра недвижимости (Ркад), м2	297
5.	Оценка расхождения Р и Ркад (Р - Ркад), м2	-
6.	Предельные минимальный и максимальный размеры земельного участка (Рмин и Рмакс), м2	- -
7.	Кадастровый номер или иной государственный учетный номер (инвентарный) объекта недвижимости, расположенного на земельном участке	-
8.	Вид (виды) разрешенного использования	Для функционирования нежилого здания
8.1.	Дополнительные сведения об использовании земельного участка	-
9.	Сведения о земельных участках (землях общего пользования, территории общего пользования), посредством которых обеспечивается доступ	Земли общего пользования
10.	Иные сведения	-

4. Пояснения к сведениям об уточняемом земельном участке с кадастровым номером 24:04:6101013:11 :

1.	-

Сведения об уточняемых земельных участках, необходимые для исправления реестровых ошибок в сведениях о местоположении их границ

1. Сведения о характерных точках границ уточняемого земельного участка с кадастровым номером 24:04:6101013:13 :

Система координат МСК 167 зона 4 **Зона № 4**

Обозначение характерных точек границ	Координаты, м				Метод определения координат	Формулы, примененные для расчета средней квадратической погрешности определения координат характерных точек границ (Mt), с подставленными в такие формулы значениями и итоговые (вычисленные) значения Mt, м	Описание закрепления точки
	содержатся в Едином государственном реестре недвижимости		определены в результате выполнения комплексных кадастровых работ				
	X	Y	X	Y			
1	2	3	4	5	6	7	8
97	634465.50	115486.28	634465.50	115486.28	Метод спутниковых геодезических измерений (определений)	0.1	Закрепление отсутствует
98	634459.51	115488.81	634459.51	115488.81	Метод спутниковых геодезических измерений (определений)	0.1	Закрепление отсутствует
99	634458.11	115485.52	634458.11	115485.52	Метод спутниковых геодезических измерений (определений)	0.1	Закрепление отсутствует
100	634464.10	115482.99	634464.10	115482.99	Метод спутниковых геодезических измерений (определений)	0.1	Закрепление отсутствует
97	634465.50	115486.28	634465.50	115486.28	Метод спутниковых геодезических измерений (определений)	0.1	Закрепление отсутствует

2. Сведения о частях границ уточняемого земельного участка с кадастровым номером 24:04:6101013:13 :

Обозначение части границ		Горизонтальное проложение (S), м	Описание прохождения части границ	Сведения о согласовании местоположения границ (согласовано/спорное)
от т.	до т.			
1	2	3	4	5
97	98	6.50	-	-
98	99	3.58	-	-
99	100	6.50	-	-
100	97	3.58	-	-

3. Сведения о характеристиках уточняемого земельного участка с кадастровым номером 24:04:6101013:13 :

№ п/п	Наименование характеристики	Значение характеристики
1	2	3
1.	Адрес земельного участка	-
1.1.	Сведения о местоположении земельного участка (при отсутствии адреса) в структурированном в соответствии с федеральной информационной адресной системой виде	-
1.2.	Дополнительные сведения о местоположении земельного участка	-
2.	Площадь земельного участка ± величина погрешности определения (вычисления) площади (Р ± ΔР), м2	23 +/- 2
3.	Формула, примененная для расчета предельной допустимой погрешности определения площади земельного участка, с подставленными значениями и итоговые (вычисленные) значения (ΔР), м2	ΔР=3.5*Mt*√P=3.5*0,1*√23=2
4.	Площадь земельного участка согласно сведениям Единого государственного реестра недвижимости (Ркад), м2	23
5.	Оценка расхождения Р и Ркад (Р - Ркад), м2	-
6.	Предельные минимальный и максимальный размеры земельного участка (Рмин и Рмакс), м2	- -
7.	Кадастровый номер или иной государственный учетный номер (инвентарный) объекта недвижимости, расположенного на земельном участке	-
8.	Вид (виды) разрешенного использования	для функционирования гаража
8.1.	Дополнительные сведения об использовании земельного участка	-
9.	Сведения о земельных участках (землях общего пользования, территории общего пользования), посредством которых обеспечивается доступ	Земли общего пользования
10.	Иные сведения	-

4. Пояснения к сведениям об уточняемом земельном участке с кадастровым номером 24:04:6101013:13 :

1.	-

Сведения об уточняемых земельных участках, необходимые для исправления реестровых ошибок в сведениях о местоположении их границ

1. Сведения о характерных точках границ уточняемого земельного участка с кадастровым номером 24:04:6101013:143 :

Система координат МСК 167 зона 4 **Зона № 4**

Обозначение характерных точек границ	Координаты, м				Метод определения координат	Формулы, примененные для расчета средней квадратической погрешности определения координат характерных точек границ (Mt), с подставленными в такие формулы значениями и итоговые (вычисленные) значения Mt, м	Описание закрепления точки
	содержатся в Едином государственном реестре недвижимости		определены в результате выполнения комплексных кадастровых работ				
	X	Y	X	Y			
1	2	3	4	5	6	7	8
101	634512.90	114797.10	634512.90	114797.10	Метод спутниковых геодезических измерений (определений)	0.1	Закрепление отсутствует
102	634517.42	114797.98	634517.42	114797.98	Метод спутниковых геодезических измерений (определений)	0.1	Закрепление отсутствует
103	634518.82	114791.90	634518.82	114791.90	Метод спутниковых геодезических измерений (определений)	0.1	Закрепление отсутствует
104	634519.20	114790.19	634519.20	114790.19	Метод спутниковых геодезических измерений (определений)	0.1	Закрепление отсутствует
105	634521.11	114781.65	634521.11	114781.65	Метод спутниковых геодезических измерений (определений)	0.1	Закрепление отсутствует

1. Сведения о характерных точках границ уточняемого земельного участка с кадастровым номером 24:04:6101013:143 :

Система координат МСК 167 зона 4 **Зона № 4**

Обозначение характерных точек границ	Координаты, м				Метод определения координат	Формулы, примененные для расчета средней квадратической погрешности определения координат характерных точек границ (Mt), с подставленными в такие формулы значениями и итоговые (вычисленные) значения Mt, м	Описание закрепления точки
	содержатся в Едином государственном реестре недвижимости		определены в результате выполнения комплексных кадастровых работ				
	X	Y	X	Y			
1	2	3	4	5	6	7	8
106	634531.49	114783.82	634531.49	114783.82	Метод спутниковых геодезических измерений (определений)	0.1	Закрепление отсутствует
107	634527.81	114807.05	634527.81	114807.05	Метод спутниковых геодезических измерений (определений)	0.1	Закрепление отсутствует
108	634524.00	114831.10	634524.00	114831.10	Метод спутниковых геодезических измерений (определений)	0.1	Закрепление отсутствует
109	634522.71	114830.91	634522.71	114830.91	Метод спутниковых геодезических измерений (определений)	0.1	Закрепление отсутствует
110	634521.95	114836.26	634521.95	114836.26	Метод спутниковых геодезических измерений (определений)	0.1	Закрепление отсутствует

1. Сведения о характерных точках границ уточняемого земельного участка с кадастровым номером 24:04:6101013:143 :

Система координат МСК 167 зона 4 **Зона № 4**

Обозначение характерных точек границ	Координаты, м				Метод определения координат	Формулы, примененные для расчета средней квадратической погрешности определения координат характерных точек границ (Mt), с подставленными в такие формулы значениями и итоговые (вычисленные) значения Mt, м	Описание закрепления точки
	содержатся в Едином государственном реестре недвижимости		определены в результате выполнения комплексных кадастровых работ				
	X	Y	X	Y			
1	2	3	4	5	6	7	8
111	634521.45	114839.72	634521.45	114839.72	Метод спутниковых геодезических измерений (определений)	0.1	Закрепление отсутствует
112	634522.15	114839.82	634522.15	114839.82	Метод спутниковых геодезических измерений (определений)	0.1	Закрепление отсутствует
113	634520.51	114851.31	634520.51	114851.31	Метод спутниковых геодезических измерений (определений)	0.1	Закрепление отсутствует
114	634519.81	114851.21	634519.81	114851.21	Метод спутниковых геодезических измерений (определений)	0.1	Закрепление отсутствует
115	634509.62	114849.75	634509.62	114849.75	Метод спутниковых геодезических измерений (определений)	0.1	Закрепление отсутствует

1. Сведения о характерных точках границ уточняемого земельного участка с кадастровым номером 24:04:6101013:143 :

Система координат МСК 167 зона 4 **Зона № 4**

Обозначение характерных точек границ	Координаты, м				Метод определения координат	Формулы, примененные для расчета средней квадратической погрешности определения координат характерных точек границ (Mt), с подставленными в такие формулы значениями и итоговые (вычисленные) значения Mt, м	Описание закрепления точки
	содержатся в Едином государственном реестре недвижимости		определены в результате выполнения комплексных кадастровых работ				
	X	Y	X	Y			
1	2	3	4	5	6	7	8
116	634503.28	114848.85	634503.28	114848.85	Метод спутниковых геодезических измерений (определений)	0.1	Закрепление отсутствует
117	634504.17	114844.04	634504.17	114844.04	Метод спутниковых геодезических измерений (определений)	0.1	Закрепление отсутствует
118	634505.15	114844.22	634505.15	114844.22	Метод спутниковых геодезических измерений (определений)	0.1	Закрепление отсутствует
119	634506.36	114835.61	634506.36	114835.61	Метод спутниковых геодезических измерений (определений)	0.1	Закрепление отсутствует
120	634507.43	114828.01	634507.43	114828.01	Метод спутниковых геодезических измерений (определений)	0.1	Закрепление отсутствует

1. Сведения о характерных точках границ уточняемого земельного участка с кадастровым номером 24:04:6101013:143 :

Система координат МСК 167 зона 4 **Зона №4**

Обозначение характерных точек границ	Координаты, м				Метод определения координат	Формулы, примененные для расчета средней квадратической погрешности определения координат характерных точек границ (Mt), с подставленными в такие формулы значениями и итоговые (вычисленные) значения Mt, м	Описание закрепления точки
	содержатся в Едином государственном реестре недвижимости		определены в результате выполнения комплексных кадастровых работ				
	X	Y	X	Y			
1	2	3	4	5	6	7	8
121	634508.21	114822.46	634508.21	114822.46	Метод спутниковых геодезических измерений (определений)	0.1	Закрепление отсутствует
122	634508.29	114821.94	634508.29	114821.94	Метод спутниковых геодезических измерений (определений)	0.1	Закрепление отсутствует
101	634512.90	114797.10	634512.90	114797.10	Метод спутниковых геодезических измерений (определений)	0.1	Закрепление отсутствует

2. Сведения о частях границ уточняемого земельного участка с кадастровым номером 24:04:6101013:143 :

Обозначение части границ		Горизонтальное проложение (S), м	Описание прохождения части границ	Сведения о согласовании местоположения границ (согласовано/спорное)
от т.	до т.			
1	2	3	4	5
101	102	4.60	-	-
120	121	5.60	-	-
119	120	7.67	-	-
118	119	8.69	-	-
117	118	1.00	-	-
116	117	4.89	-	-
115	116	6.40	-	-
114	115	10.29	-	-
113	114	0.71	-	-
112	113	11.61	-	-
111	112	0.71	-	-
110	111	3.50	-	-

2. Сведения о частях границ уточняемого земельного участка с кадастровым номером 24:04:6101013:143 :

Обозначение части границ		Горизонтальное проложение (S), м	Описание прохождения части границ	Сведения о согласовании местоположения границ (согласовано/спорное)
от т.	до т.			
1	2	3	4	5
109	110	5.40	-	-
108	109	1.30	-	-
107	108	24.35	-	-
106	107	23.52	-	-
105	106	10.60	-	-
104	105	8.75	-	-
103	104	1.75	-	-
102	103	6.24	-	-
121	122	0.53	-	-
122	101	25.26	-	-

3. Сведения о характеристиках уточняемого земельного участка с кадастровым номером 24:04:6101013:143 :

№ п/п	Наименование характеристики	Значение характеристики
1	2	3
1.	Адрес земельного участка	-
1.1.	Сведения о местоположении земельного участка (при отсутствии адреса) в структурированном в соответствии с федеральной информационной адресной системой виде	-
1.2.	Дополнительные сведения о местоположении земельного участка	-
2.	Площадь земельного участка ± величина погрешности определения (вычисления) площади (Р ± ΔР), м2	1046 +/- 11
3.	Формула, примененная для расчета предельной допустимой погрешности определения площади земельного участка, с подставленными значениями и итоговые (вычисленные) значения (ΔР), м2	ΔР=3.5*Mt*√P=3.5*0,1*√1046=11
4.	Площадь земельного участка согласно сведениям Единого государственного реестра недвижимости (Ркад), м2	1045
5.	Оценка расхождения Р и Ркад (Р - Ркад), м2	1
6.	Предельные минимальный и максимальный размеры земельного участка (Рмин и Рмакс), м2	- -
7.	Кадастровый номер или иной государственный учетный номер (инвентарный) объекта недвижимости, расположенного на земельном участке	-
8.	Вид (виды) разрешенного использования	Для ведения личного подсобного хозяйства
8.1.	Дополнительные сведения об использовании земельного участка	-
9.	Сведения о земельных участках (землях общего пользования, территории общего пользования), посредством которых обеспечивается доступ	Земли общего пользования
10.	Иные сведения	-

4. Пояснения к сведениям об уточняемом земельном участке с кадастровым номером 24:04:6101013:143 :

1.	-

Сведения об уточняемых земельных участках, необходимые для исправления реестровых ошибок в сведениях о местоположении их границ

1. Сведения о характерных точках границ уточняемого земельного участка с кадастровым номером 24:04:6101013:147 :

Система координат МСК 167 зона 4 **Зона № 4**

Обозначение характерных точек границ	Координаты, м				Метод определения координат	Формулы, примененные для расчета средней квадратической погрешности определения координат характерных точек границ (Mt), с подставленными в такие формулы значениями и итоговые (вычисленные) значения Mt, м	Описание закрепления точки
	содержатся в Едином государственном реестре недвижимости		определены в результате выполнения комплексных кадастровых работ				
	X	Y	X	Y			
1	2	3	4	5	6	7	8
123	634449.54	115558.33	634449.54	115558.33	Метод спутниковых геодезических измерений (определений)	0.1	Закрепление отсутствует
124	634453.52	115556.45	634453.52	115556.45	Метод спутниковых геодезических измерений (определений)	0.1	Закрепление отсутствует
125	634454.72	115558.99	634454.72	115558.99	Метод спутниковых геодезических измерений (определений)	0.1	Закрепление отсутствует
126	634451.38	115560.58	634451.38	115560.58	Метод спутниковых геодезических измерений (определений)	0.1	Закрепление отсутствует
127	634451.04	115559.85	634451.04	115559.85	Метод спутниковых геодезических измерений (определений)	0.1	Закрепление отсутствует

1. Сведения о характерных точках границ уточняемого земельного участка с кадастровым номером 24:04:6101013:147 :

Система координат МСК 167 зона 4 **Зона № 4**

Обозначение характерных точек границ	Координаты, м				Метод определения координат	Формулы, примененные для расчета средней квадратической погрешности определения координат характерных точек границ (Mt), с подставленными в такие формулы значениями и итоговые (вычисленные) значения Mt, м	Описание закрепления точки
	содержатся в Едином государственном реестре недвижимости		определены в результате выполнения комплексных кадастровых работ				
	X	Y	X	Y			
1	2	3	4	5	6	7	8
128	634450.40	115560.15	634450.40	115560.15	Метод спутниковых геодезических измерений (определений)	0.1	Закрепление отсутствует
123	634449.54	115558.33	634449.54	115558.33	Метод спутниковых геодезических измерений (определений)	0.1	Закрепление отсутствует

2. Сведения о частях границ уточняемого земельного участка с кадастровым номером 24:04:6101013:147 :

Обозначение части границ		Горизонтальное проложение (S), м	Описание прохождения части границ	Сведения о согласовании местоположения границ (согласовано/спорное)
от т.	до т.			
1	2	3	4	5
123	124	4.40	-	-
124	125	2.81	-	-
125	126	3.70	-	-
126	127	0.81	-	-
127	128	0.71	-	-
128	123	2.01	-	-

3. Сведения о характеристиках уточняемого земельного участка с кадастровым номером 24:04:6101013:147 :

№ п/п	Наименование характеристики	Значение характеристики
1	2	3
1.	Адрес земельного участка	-
1.1.	Сведения о местоположении земельного участка (при отсутствии адреса) в структурированном в соответствии с федеральной информационной адресной системой виде	-
1.2.	Дополнительные сведения о местоположении земельного участка	-
2.	Площадь земельного участка ± величина погрешности определения (вычисления) площади (P ± ΔP), м2	12 +/- 1

3. Сведения о характеристиках уточняемого земельного участка с кадастровым номером 24:04:6101013:147 :

№ п/п	Наименование характеристики	Значение характеристики
1	2	3
3.	Формула, примененная для расчета предельной допустимой погрешности определения площади земельного участка, с подставленными значениями и итоговые (вычисленные) значения (ΔР), м2	ΔР=3.5*Mt*√P=3.5*0,1*√12=1
4.	Площадь земельного участка согласно сведениям Единого государственного реестра недвижимости (Ркад), м2	12
5.	Оценка расхождения Р и Ркад (Р - Ркад), м2	-
6.	Предельные минимальный и максимальный размеры земельного участка (Рмин и Рмакс), м2	- -
7.	Кадастровый номер или иной государственный учетный номер (инвентарный) объекта недвижимости, расположенного на земельном участке	-
8.	Вид (виды) разрешенного использования	для эксплуатации сарая
8.1.	Дополнительные сведения об использовании земельного участка	-
9.	Сведения о земельных участках (землях общего пользования, территории общего пользования), посредством которых обеспечивается доступ	Земли общего пользования
10.	Иные сведения	-

4. Пояснения к сведениям об уточняемом земельном участке с кадастровым номером 24:04:6101013:147 :

1.	-

Сведения об уточняемых земельных участках, необходимые для исправления реестровых ошибок в сведениях о местоположении их границ

1. Сведения о характерных точках границ уточняемого земельного участка с кадастровым номером 24:04:6101013:15 :

Система координат МСК 167 зона 4 **Зона № 4**

Обозначение характерных точек границ	Координаты, м				Метод определения координат	Формулы, примененные для расчета средней квадратической погрешности определения координат характерных точек границ (Mt), с подставленными в такие формулы значениями и итоговые (вычисленные) значения Mt, м	Описание закрепления точки
	содержатся в Едином государственном реестре недвижимости		определены в результате выполнения комплексных кадастровых работ				
	X	Y	X	Y			
1	2	3	4	5	6	7	8
129	634248.65	114837.53	634248.65	114837.53	Метод спутниковых геодезических измерений (определений)	0.1	Закрепление отсутствует
130	634258.14	114838.83	634258.14	114838.83	Метод спутниковых геодезических измерений (определений)	0.1	Закрепление отсутствует
131	634256.03	114846.20	634256.03	114846.20	Метод спутниковых геодезических измерений (определений)	0.1	Закрепление отсутствует
132	634255.12	114851.68	634255.12	114851.68	Метод спутниковых геодезических измерений (определений)	0.1	Закрепление отсутствует
133	634254.73	114851.68	634254.73	114851.68	Метод спутниковых геодезических измерений (определений)	0.1	Закрепление отсутствует

1. Сведения о характерных точках границ уточняемого земельного участка с кадастровым номером 24:04:6101013:15 :

Система координат МСК 167 зона 4 **Зона № 4**

Обозначение характерных точек границ	Координаты, м				Метод определения координат	Формулы, примененные для расчета средней квадратической погрешности определения координат характерных точек границ (Mt), с подставленными в такие формулы значениями и итоговые (вычисленные) значения Mt, м	Описание закрепления точки
	содержатся в Едином государственном реестре недвижимости		определены в результате выполнения комплексных кадастровых работ				
	X	Y	X	Y			
1	2	3	4	5	6	7	8
134	634253.66	114855.39	634253.66	114855.39	Метод спутниковых геодезических измерений (определений)	0.1	Закрепление отсутствует
135	634254.18	114855.51	634254.18	114855.51	Метод спутниковых геодезических измерений (определений)	0.1	Закрепление отсутствует
136	634254.16	114858.30	634254.16	114858.30	Метод спутниковых геодезических измерений (определений)	0.1	Закрепление отсутствует
137	634249.55	114888.98	634249.55	114888.98	Метод спутниковых геодезических измерений (определений)	0.1	Закрепление отсутствует
138	634231.49	114886.51	634231.49	114886.51	Метод спутниковых геодезических измерений (определений)	0.1	Закрепление отсутствует

1. Сведения о характерных точках границ уточняемого земельного участка с кадастровым номером 24:04:6101013:15 :

Система координат МСК 167 зона 4 **Зона №4**

Обозначение характерных точек границ	Координаты, м				Метод определения координат	Формулы, примененные для расчета средней квадратической погрешности определения координат характерных точек границ (Mt), с подставленными в такие формулы значениями и итоговые (вычисленные) значения Mt, м	Описание закрепления точки
	содержатся в Едином государственном реестре недвижимости		определены в результате выполнения комплексных кадастровых работ				
	X	Y	X	Y			
1	2	3	4	5	6	7	8
139	634236.31	114873.84	634236.31	114873.84	Метод спутниковых геодезических измерений (определений)	0.1	Закрепление отсутствует
140	634239.81	114863.58	634239.81	114863.58	Метод спутниковых геодезических измерений (определений)	0.1	Закрепление отсутствует
141	634243.50	114855.89	634243.50	114855.89	Метод спутниковых геодезических измерений (определений)	0.1	Закрепление отсутствует
129	634248.65	114837.53	634248.65	114837.53	Метод спутниковых геодезических измерений (определений)	0.1	Закрепление отсутствует

2. Сведения о частях границ уточняемого земельного участка с кадастровым номером 24:04:6101013:15 :

Обозначение части границ		Горизонтальное проложение (S), м	Описание прохождения части границ	Сведения о согласовании местоположения границ (согласовано/спорное)
от т.	до т.			
1	2	3	4	5
129	130	9.58	-	-
130	131	7.67	-	-
131	132	5.56	-	-
132	133	0.39	-	-
133	134	3.86	-	-
134	135	0.53	-	-

2. Сведения о частях границ уточняемого земельного участка с кадастровым номером 24:04:6101013:15 :

Обозначение части границ		Горизонтальное проложение (S), м	Описание прохождения части границ	Сведения о согласовании местоположения границ (согласовано/спорное)
от т.	до т.			
1	2	3	4	5
135	136	2.79	-	-
136	137	31.02	-	-
137	138	18.23	-	-
138	139	13.56	-	-
139	140	10.84	-	-
140	141	8.53	-	-
141	129	19.07	-	-

3. Сведения о характеристиках уточняемого земельного участка с кадастровым номером 24:04:6101013:15 :

№ п/п	Наименование характеристики	Значение характеристики
1	2	3
1.	Адрес земельного участка	-
1.1.	Сведения о местоположении земельного участка (при отсутствии адреса) в структурированном в соответствии с федеральной информационной адресной системой виде	-
1.2.	Дополнительные сведения о местоположении земельного участка	-
2.	Площадь земельного участка ± величина погрешности определения (вычисления) площади (Р ± ΔР), м2	658 +/- 9
3.	Формула, примененная для расчета предельной допустимой погрешности определения площади земельного участка, с подставленными значениями и итоговые (вычисленные) значения (ΔР), м2	ΔР=3.5*Mt*√P=3.5*0,1*√658=9
4.	Площадь земельного участка согласно сведениям Единого государственного реестра недвижимости (Ркад), м2	658
5.	Оценка расхождения Р и Ркад (Р - Ркад), м2	-
6.	Предельные минимальный и максимальный размеры земельного участка (Рмин и Рмакс), м2	- -
7.	Кадастровый номер или иной государственный учетный номер (инвентарный) объекта недвижимости, расположенного на земельном участке	-
8.	Вид (виды) разрешенного использования	Для ведения личного подсобного хозяйства
8.1.	Дополнительные сведения об использовании земельного участка	-
9.	Сведения о земельных участках (землях общего пользования, территории общего пользования), посредством которых обеспечивается доступ	Земли общего пользования
10.	Иные сведения	-

4. Пояснения к сведениям об уточняемом земельном участке с кадастровым номером 24:04:6101013:15 :

1.	-

Сведения об уточняемых земельных участках, необходимые для исправления реестровых ошибок в сведениях о местоположении их границ

1. Сведения о характерных точках границ уточняемого земельного участка с кадастровым номером 24:04:6101013:154 :

Система координат МСК 167 зона 4 **Зона № 4**

Обозначение характерных точек границ	Координаты, м				Метод определения координат	Формулы, примененные для расчета средней квадратической погрешности определения координат характерных точек границ (Mt), с подставленными в такие формулы значениями и итоговые (вычисленные) значения Mt, м	Описание закрепления точки
	содержатся в Едином государственном реестре недвижимости		определены в результате выполнения комплексных кадастровых работ				
	X	Y	X	Y			
1	2	3	4	5	6	7	8
142	634280.62	115178.59	634280.62	115178.59	Метод спутниковых геодезических измерений (определений)	0.1	Закрепление отсутствует
143	634274.90	115181.24	634274.90	115181.24	Метод спутниковых геодезических измерений (определений)	0.1	Закрепление отсутствует
144	634273.26	115177.70	634273.26	115177.70	Метод спутниковых геодезических измерений (определений)	0.1	Закрепление отсутствует
145	634278.98	115175.05	634278.98	115175.05	Метод спутниковых геодезических измерений (определений)	0.1	Закрепление отсутствует
142	634280.62	115178.59	634280.62	115178.59	Метод спутниковых геодезических измерений (определений)	0.1	Закрепление отсутствует

2. Сведения о частях границ уточняемого земельного участка с кадастровым номером 24:04:6101013:154 :

Обозначение части границ		Горизонтальное проложение (S), м	Описание прохождения части границ	Сведения о согласовании местоположения границ (согласовано/спорное)
от т.	до т.			
1	2	3	4	5
142	143	6.30	-	-
143	144	3.90	-	-
144	145	6.30	-	-
145	142	3.90	-	-

3. Сведения о характеристиках уточняемого земельного участка с кадастровым номером 24:04:6101013:154 :

№ п/п	Наименование характеристики	Значение характеристики
1	2	3
1.	Адрес земельного участка	-
1.1.	Сведения о местоположении земельного участка (при отсутствии адреса) в структурированном в соответствии с федеральной информационной адресной системой виде	-
1.2.	Дополнительные сведения о местоположении земельного участка	-
2.	Площадь земельного участка ± величина погрешности определения (вычисления) площади (Р ± ΔР), м2	25 +/- 2
3.	Формула, примененная для расчета предельной допустимой погрешности определения площади земельного участка, с подставленными значениями и итоговые (вычисленные) значения (ΔР), м2	ΔР=3.5*Mt*√P=3.5*0,1*√25=2
4.	Площадь земельного участка согласно сведениям Единого государственного реестра недвижимости (Ркад), м2	25
5.	Оценка расхождения Р и Ркад (Р - Ркад), м2	-
6.	Предельные минимальный и максимальный размеры земельного участка (Рмин и Рмакс), м2	- -
7.	Кадастровый номер или иной государственный учетный номер (инвентарный) объекта недвижимости, расположенного на земельном участке	-
8.	Вид (виды) разрешенного использования	для эксплуатации гаража
8.1.	Дополнительные сведения об использовании земельного участка	-
9.	Сведения о земельных участках (землях общего пользования, территории общего пользования), посредством которых обеспечивается доступ	Земли общего пользования
10.	Иные сведения	-

4. Пояснения к сведениям об уточняемом земельном участке с кадастровым номером 24:04:6101013:154 :

1.	-

Сведения об уточняемых земельных участках, необходимые для исправления реестровых ошибок в сведениях о местоположении их границ

1. Сведения о характерных точках границ уточняемого земельного участка с кадастровым номером 24:04:6101013:156 :

Система координат МСК 167 зона 4 **Зона № 4**

Обозначение характерных точек границ	Координаты, м				Метод определения координат	Формулы, примененные для расчета средней квадратической погрешности определения координат характерных точек границ (Mt), с подставленными в такие формулы значениями и итоговые (вычисленные) значения Mt, м	Описание закрепления точки
	содержатся в Едином государственном реестре недвижимости		определены в результате выполнения комплексных кадастровых работ				
	X	Y	X	Y			
1	2	3	4	5	6	7	8
146	634317.62	114797.68	634317.62	114797.68	Метод спутниковых геодезических измерений (определений)	0.1	Закрепление отсутствует
147	634319.62	114780.47	634319.62	114780.47	Метод спутниковых геодезических измерений (определений)	0.1	Закрепление отсутствует
148	634320.32	114780.60	634320.32	114780.60	Метод спутниковых геодезических измерений (определений)	0.1	Закрепление отсутствует
149	634322.76	114761.20	634322.76	114761.20	Метод спутниковых геодезических измерений (определений)	0.1	Закрепление отсутствует
150	634335.93	114763.01	634335.93	114763.01	Метод спутниковых геодезических измерений (определений)	0.1	Закрепление отсутствует

1. Сведения о характерных точках границ уточняемого земельного участка с кадастровым номером 24:04:6101013:156 :

Система координат МСК 167 зона 4 **Зона № 4**

Обозначение характерных точек границ	Координаты, м				Метод определения координат	Формулы, примененные для расчета средней квадратической погрешности определения координат характерных точек границ (Mt), с подставленными в такие формулы значениями и итоговые (вычисленные) значения Mt, м	Описание закрепления точки
	содержатся в Едином государственном реестре недвижимости		определены в результате выполнения комплексных кадастровых работ				
	X	Y	X	Y			
1	2	3	4	5	6	7	8
151	634334.40	114774.35	634334.40	114774.35	Метод спутниковых геодезических измерений (определений)	0.1	Закрепление отсутствует
152	634330.16	114799.66	634330.16	114799.66	Метод спутниковых геодезических измерений (определений)	0.1	Закрепление отсутствует
153	634320.24	114798.41	634320.24	114798.41	Метод спутниковых геодезических измерений (определений)	0.1	Закрепление отсутствует
146	634317.62	114797.68	634317.62	114797.68	Метод спутниковых геодезических измерений (определений)	0.1	Закрепление отсутствует

2. Сведения о частях границ уточняемого земельного участка с кадастровым номером 24:04:6101013:156 :

Обозначение части границ		Горизонтальное проложение (S), м	Описание прохождения части границ	Сведения о согласовании местоположения границ (согласовано/спорное)
от т.	до т.			
1	2	3	4	5
146	147	17.33	-	-
147	148	0.71	-	-
148	149	19.55	-	-
149	150	13.29	-	-
150	151	11.44	-	-
151	152	25.66	-	-

2. Сведения о частях границ уточняемого земельного участка с кадастровым номером 24:04:6101013:156 :

Обозначение части границ		Горизонтальное проложение (S), м	Описание прохождения части границ	Сведения о согласовании местоположения границ (согласовано/спорное)
от т.	до т.			
1	2	3	4	5
152	153	10.00	-	-
153	146	2.72	-	-

3. Сведения о характеристиках уточняемого земельного участка с кадастровым номером 24:04:6101013:156 :

№ п/п	Наименование характеристики	Значение характеристики
1	2	3
1.	Адрес земельного участка	-
1.1.	Сведения о местоположении земельного участка (при отсутствии адреса) в структурированном в соответствии с федеральной информационной адресной системой виде	-
1.2.	Дополнительные сведения о местоположении земельного участка	-
2.	Площадь земельного участка ± величина погрешности определения (вычисления) площади (Р ± ΔР), м2	488 +/- 8
3.	Формула, примененная для расчета предельной допустимой погрешности определения площади земельного участка, с подставленными значениями и итоговые (вычисленные) значения (ΔР), м2	ΔР=3.5*Mt*√P=3.5*0,1*√488=8
4.	Площадь земельного участка согласно сведениям Единого государственного реестра недвижимости (Ркад), м2	488
5.	Оценка расхождения Р и Ркад (Р - Ркад), м2	-
6.	Предельные минимальный и максимальный размеры земельного участка (Рмин и Рмакс), м2	- -
7.	Кадастровый номер или иной государственный учетный номер (инвентарный) объекта недвижимости, расположенного на земельном участке	-
8.	Вид (виды) разрешенного использования	для ведения личного подсобного хозяйства
8.1.	Дополнительные сведения об использовании земельного участка	-
9.	Сведения о земельных участках (землях общего пользования, территории общего пользования), посредством которых обеспечивается доступ	Земли общего пользования
10.	Иные сведения	-

4. Пояснения к сведениям об уточняемом земельном участке с кадастровым номером 24:04:6101013:156 :

1.	-

Сведения об уточняемых земельных участках, необходимые для исправления реестровых ошибок в сведениях о местоположении их границ

1. Сведения о характерных точках границ уточняемого земельного участка с кадастровым номером 24:04:6101013:157 :

Система координат МСК 167 зона 4 **Зона № 4**

Обозначение характерных точек границ	Координаты, м				Метод определения координат	Формулы, примененные для расчета средней квадратической погрешности определения координат характерных точек границ (Mt), с подставленными в такие формулы значениями и итоговые (вычисленные) значения Mt, м	Описание закрепления точки
	содержатся в Едином государственном реестре недвижимости		определены в результате выполнения комплексных кадастровых работ				
	X	Y	X	Y			
1	2	3	4	5	6	7	8
154	634253.21	114785.60	634253.21	114785.60	Метод спутниковых геодезических измерений (определений)	0.1	Закрепление отсутствует
155	634265.58	114786.28	634265.58	114786.28	Метод спутниковых геодезических измерений (определений)	0.1	Закрепление отсутствует
156	634267.27	114786.62	634267.27	114786.62	Метод спутниковых геодезических измерений (определений)	0.1	Закрепление отсутствует
157	634262.78	114816.76	634262.78	114816.76	Метод спутниковых геодезических измерений (определений)	0.1	Закрепление отсутствует
158	634236.96	114813.12	634236.96	114813.12	Метод спутниковых геодезических измерений (определений)	0.1	Закрепление отсутствует

1. Сведения о характерных точках границ уточняемого земельного участка с кадастровым номером 24:04:6101013:157 :

Система координат МСК 167 зона 4 **Зона № 4**

Обозначение характерных точек границ	Координаты, м				Метод определения координат	Формулы, примененные для расчета средней квадратической погрешности определения координат характерных точек границ (Mt), с подставленными в такие формулы значениями и итоговые (вычисленные) значения Mt, м	Описание закрепления точки
	содержатся в Едином государственном реестре недвижимости		определены в результате выполнения комплексных кадастровых работ				
	X	Y	X	Y			
1	2	3	4	5	6	7	8
159	634241.83	114783.91	634241.83	114783.91	Метод спутниковых геодезических измерений (определений)	0.1	Закрепление отсутствует
154	634253.21	114785.60	634253.21	114785.60	Метод спутниковых геодезических измерений (определений)	0.1	Закрепление отсутствует

2. Сведения о частях границ уточняемого земельного участка с кадастровым номером 24:04:6101013:157 :

Обозначение части границ		Горизонтальное проложение (S), м	Описание прохождения части границ	Сведения о согласовании местоположения границ (согласовано/спорное)
от т.	до т.			
1	2	3	4	5
154	155	12.39	-	-
155	156	1.72	-	-
156	157	30.47	-	-
157	158	26.08	-	-
158	159	29.61	-	-
159	154	11.50	-	-

3. Сведения о характеристиках уточняемого земельного участка с кадастровым номером 24:04:6101013:157 :

№ п/п	Наименование характеристики	Значение характеристики
1	2	3
1.	Адрес земельного участка	-
1.1.	Сведения о местоположении земельного участка (при отсутствии адреса) в структурированном в соответствии с федеральной информационной адресной системой виде	-
1.2.	Дополнительные сведения о местоположении земельного участка	-
2.	Площадь земельного участка ± величина погрешности определения (вычисления) площади (P ± ΔP), м2	771 +/- 10

3. Сведения о характеристиках уточняемого земельного участка с кадастровым номером 24:04:6101013:157 :

№ п/п	Наименование характеристики	Значение характеристики
1	2	3
3.	Формула, примененная для расчета предельной допустимой погрешности определения площади земельного участка, с подставленными значениями и итоговые (вычисленные) значения (ΔР), м2	ΔР=3.5*Mt*√P=3.5*0,1*√771=10
4.	Площадь земельного участка согласно сведениям Единого государственного реестра недвижимости (Ркад), м2	771
5.	Оценка расхождения Р и Ркад (Р - Ркад), м2	-
6.	Предельные минимальный и максимальный размеры земельного участка (Рмин и Рмакс), м2	- -
7.	Кадастровый номер или иной государственный учетный номер (инвентарный) объекта недвижимости, расположенного на земельном участке	-
8.	Вид (виды) разрешенного использования	Для ведения личного подсобного хозяйства
8.1.	Дополнительные сведения об использовании земельного участка	-
9.	Сведения о земельных участках (землях общего пользования, территории общего пользования), посредством которых обеспечивается доступ	Земли общего пользования
10.	Иные сведения	-

4. Пояснения к сведениям об уточняемом земельном участке с кадастровым номером 24:04:6101013:157 :

1.	-

Сведения об уточняемых земельных участках, необходимые для исправления реестровых ошибок в сведениях о местоположении их границ

1. Сведения о характерных точках границ уточняемого земельного участка с кадастровым номером 24:04:6101013:158 :

Система координат МСК 167 зона 4 **Зона № 4**

Обозначение характерных точек границ	Координаты, м				Метод определения координат	Формулы, примененные для расчета средней квадратической погрешности определения координат характерных точек границ (Mt), с подставленными в такие формулы значениями и итоговые (вычисленные) значения Mt, м	Описание закрепления точки
	содержатся в Едином государственном реестре недвижимости		определены в результате выполнения комплексных кадастровых работ				
	X	Y	X	Y			
1	2	3	4	5	6	7	8
160	634278.53	114788.22	634278.53	114788.22	Метод спутниковых геодезических измерений (определений)	0.1	Закрепление отсутствует
161	634290.30	114789.32	634290.30	114789.32	Метод спутниковых геодезических измерений (определений)	0.1	Закрепление отсутствует
162	634297.83	114791.95	634297.83	114791.95	Метод спутниковых геодезических измерений (определений)	0.1	Закрепление отсутствует
163	634293.43	114821.07	634293.43	114821.07	Метод спутниковых геодезических измерений (определений)	0.1	Закрепление отсутствует
157	634262.78	114816.76	634262.78	114816.76	Метод спутниковых геодезических измерений (определений)	0.1	Закрепление отсутствует

1. Сведения о характерных точках границ уточняемого земельного участка с кадастровым номером 24:04:6101013:158 :

Система координат МСК 167 зона 4 **Зона №4**

Обозначение характерных точек границ	Координаты, м				Метод определения координат	Формулы, примененные для расчета средней квадратической погрешности определения координат характерных точек границ (Mt), с подставленными в такие формулы значениями и итоговые (вычисленные) значения Mt, м	Описание закрепления точки
	содержатся в Едином государственном реестре недвижимости		определены в результате выполнения комплексных кадастровых работ				
	X	Y	X	Y			
1	2	3	4	5	6	7	8
156	634267.27	114786.62	634267.27	114786.62	Метод спутниковых геодезических измерений (определений)	0.1	Закрепление отсутствует
160	634278.53	114788.22	634278.53	114788.22	Метод спутниковых геодезических измерений (определений)	0.1	Закрепление отсутствует

2. Сведения о частях границ уточняемого земельного участка с кадастровым номером 24:04:6101013:158 :

Обозначение части границ		Горизонтальное проложение (S), м	Описание прохождения части границ	Сведения о согласовании местоположения границ (согласовано/спорное)
от т.	до т.			
1	2	3	4	5
160	161	11.82	-	-
161	162	7.98	-	-
162	163	29.45	-	-
163	157	30.95	-	-
157	156	30.47	-	-
156	160	11.37	-	-

3. Сведения о характеристиках уточняемого земельного участка с кадастровым номером 24:04:6101013:158 :

№ п/п	Наименование характеристики	Значение характеристики
1	2	3
1.	Адрес земельного участка	-
1.1.	Сведения о местоположении земельного участка (при отсутствии адреса) в структурированном в соответствии с федеральной информационной адресной системой виде	-
1.2.	Дополнительные сведения о местоположении земельного участка	-
2.	Площадь земельного участка ± величина погрешности определения (вычисления) площади (P ± ΔP), м2	945 +/- 11

3. Сведения о характеристиках уточняемого земельного участка с кадастровым номером 24:04:6101013:158 :

№ п/п	Наименование характеристики	Значение характеристики
1	2	3
3.	Формула, примененная для расчета предельной допустимой погрешности определения площади земельного участка, с подставленными значениями и итоговые (вычисленные) значения (ΔР), м2	ΔР=3.5*Mt*√P=3.5*0,1*√945=11
4.	Площадь земельного участка согласно сведениям Единого государственного реестра недвижимости (Ркад), м2	945
5.	Оценка расхождения Р и Ркад (Р - Ркад), м2	-
6.	Предельные минимальный и максимальный размеры земельного участка (Рмин и Рмакс), м2	- -
7.	Кадастровый номер или иной государственный учетный номер (инвентарный) объекта недвижимости, расположенного на земельном участке	-
8.	Вид (виды) разрешенного использования	Для ведения личного подсобного хозяйства
8.1.	Дополнительные сведения об использовании земельного участка	-
9.	Сведения о земельных участках (землях общего пользования, территории общего пользования), посредством которых обеспечивается доступ	Земли общего пользования
10.	Иные сведения	-

4. Пояснения к сведениям об уточняемом земельном участке с кадастровым номером 24:04:6101013:158 :

1.	-

Сведения об уточняемых земельных участках, необходимые для исправления реестровых ошибок в сведениях о местоположении их границ

1. Сведения о характерных точках границ уточняемого земельного участка с кадастровым номером 24:04:6101013:159 :

Система координат МСК 167 зона 4 **Зона № 4**

Обозначение характерных точек границ	Координаты, м				Метод определения координат	Формулы, примененные для расчета средней квадратической погрешности определения координат характерных точек границ (Mt), с подставленными в такие формулы значениями и итоговые (вычисленные) значения Mt, м	Описание закрепления точки
	содержатся в Едином государственном реестре недвижимости		определены в результате выполнения комплексных кадастровых работ				
	X	Y	X	Y			
1	2	3	4	5	6	7	8
164	634545.82	114758.42	634545.82	114758.42	Метод спутниковых геодезических измерений (определений)	0.1	Закрепление отсутствует
165	634550.06	114759.01	634550.06	114759.01	Метод спутниковых геодезических измерений (определений)	0.1	Закрепление отсутствует
166	634550.06	114757.83	634550.06	114757.83	Метод спутниковых геодезических измерений (определений)	0.1	Закрепление отсутствует
167	634553.27	114758.51	634553.27	114758.51	Метод спутниковых геодезических измерений (определений)	0.1	Закрепление отсутствует
168	634554.97	114750.72	634554.97	114750.72	Метод спутниковых геодезических измерений (определений)	0.1	Закрепление отсутствует

1. Сведения о характерных точках границ уточняемого земельного участка с кадастровым номером 24:04:6101013:159 :

Система координат МСК 167 зона 4 **Зона № 4**

Обозначение характерных точек границ	Координаты, м				Метод определения координат	Формулы, примененные для расчета средней квадратической погрешности определения координат характерных точек границ (Mt), с подставленными в такие формулы значениями и итоговые (вычисленные) значения Mt, м	Описание закрепления точки
	содержатся в Едином государственном реестре недвижимости		определены в результате выполнения комплексных кадастровых работ				
	X	Y	X	Y			
1	2	3	4	5	6	7	8
169	634554.88	114745.30	634554.88	114745.30	Метод спутниковых геодезических измерений (определений)	0.1	Закрепление отсутствует
170	634564.45	114746.14	634564.45	114746.14	Метод спутниковых геодезических измерений (определений)	0.1	Закрепление отсутствует
171	634564.11	114753.21	634564.11	114753.21	Метод спутниковых геодезических измерений (определений)	0.1	Закрепление отсутствует
172	634566.18	114753.26	634566.18	114753.26	Метод спутниковых геодезических измерений (определений)	0.1	Закрепление отсутствует
173	634566.82	114748.77	634566.82	114748.77	Метод спутниковых геодезических измерений (определений)	0.1	Закрепление отсутствует

1. Сведения о характерных точках границ уточняемого земельного участка с кадастровым номером 24:04:6101013:159 :

Система координат МСК 167 зона 4 **Зона № 4**

Обозначение характерных точек границ	Координаты, м				Метод определения координат	Формулы, примененные для расчета средней квадратической погрешности определения координат характерных точек границ (Mt), с подставленными в такие формулы значениями и итоговые (вычисленные) значения Mt, м	Описание закрепления точки
	содержатся в Едином государственном реестре недвижимости		определены в результате выполнения комплексных кадастровых работ				
	X	Y	X	Y			
1	2	3	4	5	6	7	8
174	634577.28	114748.95	634577.28	114748.95	Метод спутниковых геодезических измерений (определений)	0.1	Закрепление отсутствует
175	634577.32	114754.15	634577.32	114754.15	Метод спутниковых геодезических измерений (определений)	0.1	Закрепление отсутствует
176	634577.36	114759.90	634577.36	114759.90	Метод спутниковых геодезических измерений (определений)	0.1	Закрепление отсутствует
177	634575.07	114759.90	634575.07	114759.90	Метод спутниковых геодезических измерений (определений)	0.1	Закрепление отсутствует
178	634574.44	114768.84	634574.44	114768.84	Метод спутниковых геодезических измерений (определений)	0.1	Закрепление отсутствует

1. Сведения о характерных точках границ уточняемого земельного участка с кадастровым номером 24:04:6101013:159 :

Система координат МСК 167 зона 4 **Зона № 4**

Обозначение характерных точек границ	Координаты, м				Метод определения координат	Формулы, примененные для расчета средней квадратической погрешности определения координат характерных точек границ (Mt), с подставленными в такие формулы значениями и итоговые (вычисленные) значения Mt, м	Описание закрепления точки
	содержатся в Едином государственном реестре недвижимости		определены в результате выполнения комплексных кадастровых работ				
	X	Y	X	Y			
1	2	3	4	5	6	7	8
179	634573.76	114814.43	634573.76	114814.43	Метод спутниковых геодезических измерений (определений)	0.1	Закрепление отсутствует
180	634565.13	114813.20	634565.13	114813.20	Метод спутниковых геодезических измерений (определений)	0.1	Закрепление отсутствует
181	634564.28	114813.20	634564.28	114813.20	Метод спутниковых геодезических измерений (определений)	0.1	Закрепление отсутствует
182	634566.65	114799.65	634566.65	114799.65	Метод спутниковых геодезических измерений (определений)	0.1	Закрепление отсутствует
183	634551.58	114798.21	634551.58	114798.21	Метод спутниковых геодезических измерений (определений)	0.1	Закрепление отсутствует

1. Сведения о характерных точках границ уточняемого земельного участка с кадастровым номером 24:04:6101013:159 :

Система координат МСК 167 зона 4 **Зона № 4**

Обозначение характерных точек границ	Координаты, м				Метод определения координат	Формулы, примененные для расчета средней квадратической погрешности определения координат характерных точек границ (Mt), с подставленными в такие формулы значениями и итоговые (вычисленные) значения Mt, м	Описание закрепления точки
	содержатся в Едином государственном реестре недвижимости		определены в результате выполнения комплексных кадастровых работ				
	X	Y	X	Y			
1	2	3	4	5	6	7	8
184	634539.90	114797.11	634539.90	114797.11	Метод спутниковых геодезических измерений (определений)	0.1	Закрепление отсутствует
185	634541.59	114785.94	634541.59	114785.94	Метод спутниковых геодезических измерений (определений)	0.1	Закрепление отсутствует
186	634542.94	114777.13	634542.94	114777.13	Метод спутниковых геодезических измерений (определений)	0.1	Закрепление отсутствует
164	634545.82	114758.42	634545.82	114758.42	Метод спутниковых геодезических измерений (определений)	0.1	Закрепление отсутствует

2. Сведения о частях границ уточняемого земельного участка с кадастровым номером 24:04:6101013:159 :

Обозначение части границ		Горизонтальное проложение (S), м	Описание прохождения части границ	Сведения о согласовании местоположения границ (согласовано/спорное)
от т.	до т.			
1	2	3	4	5
164	165	4.28	-	-
184	185	11.30	-	-
183	184	11.73	-	-
182	183	15.14	-	-
181	182	13.76	-	-
180	181	0.85	-	-

2. Сведения о частях границ уточняемого земельного участка с кадастровым номером 24:04:6101013:159 :

Обозначение части границ		Горизонтальное проложение (S), м	Описание прохождения части границ	Сведения о согласовании местоположения границ (согласовано/спорное)
от т.	до т.			
1	2	3	4	5
179	180	8.72	-	-
178	179	45.60	-	-
177	178	8.96	-	-
176	177	2.29	-	-
185	186	8.91	-	-
175	176	5.75	-	-
173	174	10.46	-	-
172	173	4.54	-	-
171	172	2.07	-	-
170	171	7.08	-	-
169	170	9.61	-	-
168	169	5.42	-	-
167	168	7.97	-	-
166	167	3.28	-	-
165	166	1.18	-	-
174	175	5.20	-	-
186	164	18.93	-	-

3. Сведения о характеристиках уточняемого земельного участка с кадастровым номером 24:04:6101013:159 :

№ п/п	Наименование характеристики	Значение характеристики
1	2	3
1.	Адрес земельного участка	-
1.1.	Сведения о местоположении земельного участка (при отсутствии адреса) в структурированном в соответствии с федеральной информационной адресной системой виде	-
1.2.	Дополнительные сведения о местоположении земельного участка	-
2.	Площадь земельного участка ± величина погрешности определения (вычисления) площади (Р ± ΔР), м2	1635 +/- 14
3.	Формула, примененная для расчета предельной допустимой погрешности определения площади земельного участка, с подставленными значениями и итоговые (вычисленные) значения (ΔР), м2	ΔР=3.5*Mt*√P=3.5*0,1*√1635=14
4.	Площадь земельного участка согласно сведениям Единого государственного реестра недвижимости (Ркад), м2	1635
5.	Оценка расхождения Р и Ркад (Р - Ркад), м2	-
6.	Предельные минимальный и максимальный размеры земельного участка (Рмин и Рмакс), м2	- -
7.	Кадастровый номер или иной государственный учетный номер (инвентарный) объекта недвижимости, расположенного на земельном участке	-
8.	Вид (виды) разрешенного использования	Для ведения личного подсобного хозяйства
8.1.	Дополнительные сведения об использовании земельного участка	-

3. Сведения о характеристиках уточняемого земельного участка с кадастровым номером 24:04:6101013:159 :

№ п/п	Наименование характеристики	Значение характеристики
1	2	3
9.	Сведения о земельных участках (землях общего пользования, территории общего пользования), посредством которых обеспечивается доступ	Земли общего пользования
10.	Иные сведения	-

4. Пояснения к сведениям об уточняемом земельном участке с кадастровым номером 24:04:6101013:159 :

1.	-

Сведения об уточняемых земельных участках, необходимые для исправления реестровых ошибок в сведениях о местоположении их границ

1. Сведения о характерных точках границ уточняемого земельного участка с кадастровым номером 24:04:6101013:160 :

Система координат МСК 167 зона 4 **Зона № 4**

Обозначение характерных точек границ	Координаты, м				Метод определения координат	Формулы, примененные для расчета средней квадратической погрешности определения координат характерных точек границ (Mt), с подставленными в такие формулы значениями и итоговые (вычисленные) значения Mt, м	Описание закрепления точки
	содержатся в Едином государственном реестре недвижимости		определены в результате выполнения комплексных кадастровых работ				
	X	Y	X	Y			
1	2	3	4	5	6	7	8
187	634740.78	114893.30	634740.78	114893.30	Метод спутниковых геодезических измерений (определений)	0.1	Закрепление отсутствует
188	634741.62	114898.74	634741.62	114898.74	Метод спутниковых геодезических измерений (определений)	0.1	Закрепление отсутствует
189	634742.65	114903.81	634742.65	114903.81	Метод спутниковых геодезических измерений (определений)	0.1	Закрепление отсутствует
190	634738.39	114904.68	634738.39	114904.68	Метод спутниковых геодезических измерений (определений)	0.1	Закрепление отсутствует
191	634738.16	114903.57	634738.16	114903.57	Метод спутниковых геодезических измерений (определений)	0.1	Закрепление отсутствует

1. Сведения о характерных точках границ уточняемого земельного участка с кадастровым номером 24:04:6101013:160 :

Система координат МСК 167 зона 4 **Зона № 4**

Обозначение характерных точек границ	Координаты, м				Метод определения координат	Формулы, примененные для расчета средней квадратической погрешности определения координат характерных точек границ (Mt), с подставленными в такие формулы значениями и итоговые (вычисленные) значения Mt, м	Описание закрепления точки
	содержатся в Едином государственном реестре недвижимости		определены в результате выполнения комплексных кадастровых работ				
	X	Y	X	Y			
1	2	3	4	5	6	7	8
192	634732.50	114904.72	634732.50	114904.72	Метод спутниковых геодезических измерений (определений)	0.1	Закрепление отсутствует
193	634731.43	114904.94	634731.43	114904.94	Метод спутниковых геодезических измерений (определений)	0.1	Закрепление отсутствует
194	634724.50	114908.49	634724.50	114908.49	Метод спутниковых геодезических измерений (определений)	0.1	Закрепление отсутствует
195	634716.94	114912.71	634716.94	114912.71	Метод спутниковых геодезических измерений (определений)	0.1	Закрепление отсутствует
196	634692.89	114923.73	634692.89	114923.73	Метод спутниковых геодезических измерений (определений)	0.1	Закрепление отсутствует

1. Сведения о характерных точках границ уточняемого земельного участка с кадастровым номером 24:04:6101013:160 :

Система координат МСК 167 зона 4 **Зона № 4**

Обозначение характерных точек границ	Координаты, м				Метод определения координат	Формулы, примененные для расчета средней квадратической погрешности определения координат характерных точек границ (Mt), с подставленными в такие формулы значениями и итоговые (вычисленные) значения Mt, м	Описание закрепления точки
	содержатся в Едином государственном реестре недвижимости		определены в результате выполнения комплексных кадастровых работ				
	X	Y	X	Y			
1	2	3	4	5	6	7	8
197	634650.08	114931.76	634650.08	114931.76	Метод спутниковых геодезических измерений (определений)	0.1	Закрепление отсутствует
198	634649.82	114930.41	634649.82	114930.41	Метод спутниковых геодезических измерений (определений)	0.1	Закрепление отсутствует
199	634649.89	114922.90	634649.89	114922.90	Метод спутниковых геодезических измерений (определений)	0.1	Закрепление отсутствует
200	634657.31	114922.61	634657.31	114922.61	Метод спутниковых геодезических измерений (определений)	0.1	Закрепление отсутствует
201	634660.61	114922.91	634660.61	114922.91	Метод спутниковых геодезических измерений (определений)	0.1	Закрепление отсутствует

1. Сведения о характерных точках границ уточняемого земельного участка с кадастровым номером 24:04:6101013:160 :

Система координат МСК 167 зона 4 **Зона № 4**

Обозначение характерных точек границ	Координаты, м				Метод определения координат	Формулы, примененные для расчета средней квадратической погрешности определения координат характерных точек границ (Mt), с подставленными в такие формулы значениями и итоговые (вычисленные) значения Mt, м	Описание закрепления точки
	содержатся в Едином государственном реестре недвижимости		определены в результате выполнения комплексных кадастровых работ				
	X	Y	X	Y			
1	2	3	4	5	6	7	8
202	634667.16	114922.64	634667.16	114922.64	Метод спутниковых геодезических измерений (определений)	0.1	Закрепление отсутствует
203	634692.00	114918.44	634692.00	114918.44	Метод спутниковых геодезических измерений (определений)	0.1	Закрепление отсутствует
204	634690.24	114907.62	634690.24	114907.62	Метод спутниковых геодезических измерений (определений)	0.1	Закрепление отсутствует
205	634696.58	114906.77	634696.58	114906.77	Метод спутниковых геодезических измерений (определений)	0.1	Закрепление отсутствует
206	634700.17	114906.71	634700.17	114906.71	Метод спутниковых геодезических измерений (определений)	0.1	Закрепление отсутствует

1. Сведения о характерных точках границ уточняемого земельного участка с кадастровым номером 24:04:6101013:160 :

Система координат МСК 167 зона 4 **Зона № 4**

Обозначение характерных точек границ	Координаты, м				Метод определения координат	Формулы, примененные для расчета средней квадратической погрешности определения координат характерных точек границ (Mt), с подставленными в такие формулы значениями и итоговые (вычисленные) значения Mt, м	Описание закрепления точки
	содержатся в Едином государственном реестре недвижимости		определены в результате выполнения комплексных кадастровых работ				
	X	Y	X	Y			
1	2	3	4	5	6	7	8
207	634714.82	114903.20	634714.82	114903.20	Метод спутниковых геодезических измерений (определений)	0.1	Закрепление отсутствует
208	634713.78	114899.24	634713.78	114899.24	Метод спутниковых геодезических измерений (определений)	0.1	Закрепление отсутствует
209	634720.24	114897.86	634720.24	114897.86	Метод спутниковых геодезических измерений (определений)	0.1	Закрепление отсутствует
210	634725.21	114896.80	634725.21	114896.80	Метод спутниковых геодезических измерений (определений)	0.1	Закрепление отсутствует
211	634724.50	114893.28	634724.50	114893.28	Метод спутниковых геодезических измерений (определений)	0.1	Закрепление отсутствует

1. Сведения о характерных точках границ уточняемого земельного участка с кадастровым номером 24:04:6101013:160 :

Система координат МСК 167 зона 4 **Зона №4**

Обозначение характерных точек границ	Координаты, м				Метод определения координат	Формулы, примененные для расчета средней квадратической погрешности определения координат характерных точек границ (Mt), с подставленными в такие формулы значениями и итоговые (вычисленные) значения Mt, м	Описание закрепления точки
	содержатся в Едином государственном реестре недвижимости		определены в результате выполнения комплексных кадастровых работ				
	X	Y	X	Y			
1	2	3	4	5	6	7	8
212	634729.72	114892.39	634729.72	114892.39	Метод спутниковых геодезических измерений (определений)	0.1	Закрепление отсутствует
213	634732.63	114891.82	634732.63	114891.82	Метод спутниковых геодезических измерений (определений)	0.1	Закрепление отсутствует
214	634740.09	114890.01	634740.09	114890.01	Метод спутниковых геодезических измерений (определений)	0.1	Закрепление отсутствует
187	634740.78	114893.30	634740.78	114893.30	Метод спутниковых геодезических измерений (определений)	0.1	Закрепление отсутствует

2. Сведения о частях границ уточняемого земельного участка с кадастровым номером 24:04:6101013:160 :

Обозначение части границ		Горизонтальное проложение (S), м	Описание прохождения части границ	Сведения о согласовании местоположения границ (согласовано/спорное)
от т.	до т.			
1	2	3	4	5
187	188	5.50	-	-
212	213	2.97	-	-
211	212	5.30	-	-
210	211	3.59	-	-
209	210	5.08	-	-
208	209	6.61	-	-

2. Сведения о частях границ уточняемого земельного участка с кадастровым номером 24:04:6101013:160 :

Обозначение части границ		Горизонтальное проложение (S), м	Описание прохождения части границ	Сведения о согласовании местоположения границ (согласовано/спорное)
от т.	до т.			
1	2	3	4	5
207	208	4.09	-	-
206	207	15.06	-	-
205	206	3.59	-	-
204	205	6.40	-	-
203	204	10.96	-	-
202	203	25.19	-	-
201	202	6.56	-	-
200	201	3.31	-	-
199	200	7.43	-	-
198	199	7.51	-	-
197	198	1.37	-	-
196	197	43.56	-	-
195	196	26.45	-	-
194	195	8.66	-	-
193	194	7.79	-	-
192	193	1.09	-	-
191	192	5.78	-	-
190	191	1.13	-	-
189	190	4.35	-	-
188	189	5.17	-	-
213	214	7.68	-	-
214	187	3.36	-	-

3. Сведения о характеристиках уточняемого земельного участка с кадастровым номером 24:04:6101013:160 :

№ п/п	Наименование характеристики	Значение характеристики
1	2	3
1.	Адрес земельного участка	-
1.1.	Сведения о местоположении земельного участка (при отсутствии адреса) в структурированном в соответствии с федеральной информационной адресной системой виде	-
1.2.	Дополнительные сведения о местоположении земельного участка	-
2.	Площадь земельного участка ± величина погрешности определения (вычисления) площади (Р ± ΔР), м2	940 +/- 11
3.	Формула, примененная для расчета предельной допустимой погрешности определения площади земельного участка, с подставленными значениями и итоговые (вычисленные) значения (ΔР), м2	ΔР=3.5*Mt*√P=3.5*0,1*√940=11
4.	Площадь земельного участка согласно сведениям Единого государственного реестра недвижимости (Ркад), м2	940
5.	Оценка расхождения Р и Ркад (Р - Ркад), м2	-
6.	Предельные минимальный и максимальный размеры земельного участка (Рмин и Рмакс), м2	- -

3. Сведения о характеристиках уточняемого земельного участка с кадастровым номером 24:04:6101013:160 :

№ п/п	Наименование характеристики	Значение характеристики
1	2	3
7.	Кадастровый номер или иной государственный учетный номер (инвентарный) объекта недвижимости, расположенного на земельном участке	-
8.	Вид (виды) разрешенного использования	Для ведения личного подсобного хозяйства
8.1.	Дополнительные сведения об использовании земельного участка	-
9.	Сведения о земельных участках (землях общего пользования, территории общего пользования), посредством которых обеспечивается доступ	Земли общего пользования
10.	Иные сведения	-

4. Пояснения к сведениям об уточняемом земельном участке с кадастровым номером 24:04:6101013:160 :

1.	-

Сведения об уточняемых земельных участках, необходимые для исправления реестровых ошибок в сведениях о местоположении их границ

1. Сведения о характерных точках границ уточняемого земельного участка с кадастровым номером 24:04:6101013:161 :

Система координат МСК 167 зона 4 **Зона № 4**

Обозначение характерных точек границ	Координаты, м				Метод определения координат	Формулы, примененные для расчета средней квадратической погрешности определения координат характерных точек границ (Mt), с подставленными в такие формулы значениями и итоговые (вычисленные) значения Mt, м	Описание закрепления точки
	содержатся в Едином государственном реестре недвижимости		определены в результате выполнения комплексных кадастровых работ				
	X	Y	X	Y			
1	2	3	4	5	6	7	8
215	634361.17	115004.39	634361.17	115004.39	Метод спутниковых геодезических измерений (определений)	0.1	Закрепление отсутствует
216	634360.68	115009.64	634360.68	115009.64	Метод спутниковых геодезических измерений (определений)	0.1	Закрепление отсутствует
217	634357.75	115009.30	634357.75	115009.30	Метод спутниковых геодезических измерений (определений)	0.1	Закрепление отсутствует
218	634358.19	115004.17	634358.19	115004.17	Метод спутниковых геодезических измерений (определений)	0.1	Закрепление отсутствует
215	634361.17	115004.39	634361.17	115004.39	Метод спутниковых геодезических измерений (определений)	0.1	Закрепление отсутствует

2. Сведения о частях границ уточняемого земельного участка с кадастровым номером 24:04:6101013:161 :

Обозначение части границ		Горизонтальное проложение (S), м	Описание прохождения части границ	Сведения о согласовании местоположения границ (согласовано/спорное)
от т.	до т.			
1	2	3	4	5
215	216	5.27	-	-
216	217	2.95	-	-
217	218	5.15	-	-
218	215	2.99	-	-

3. Сведения о характеристиках уточняемого земельного участка с кадастровым номером 24:04:6101013:161 :

№ п/п	Наименование характеристики	Значение характеристики
1	2	3
1.	Адрес земельного участка	-
1.1.	Сведения о местоположении земельного участка (при отсутствии адреса) в структурированном в соответствии с федеральной информационной адресной системой виде	-
1.2.	Дополнительные сведения о местоположении земельного участка	-
2.	Площадь земельного участка ± величина погрешности определения (вычисления) площади (Р ± ΔР), м2	15 +/- 1
3.	Формула, примененная для расчета предельной допустимой погрешности определения площади земельного участка, с подставленными значениями и итоговые (вычисленные) значения (ΔР), м2	ΔР=3.5*Mt*√P=3.5*0,1*√15=1
4.	Площадь земельного участка согласно сведениям Единого государственного реестра недвижимости (Ркад), м2	16
5.	Оценка расхождения Р и Ркад (Р - Ркад), м2	1
6.	Предельные минимальный и максимальный размеры земельного участка (Рмин и Рмакс), м2	- -
7.	Кадастровый номер или иной государственный учетный номер (инвентарный) объекта недвижимости, расположенного на земельном участке	-
8.	Вид (виды) разрешенного использования	для функционирования и обслуживания гаража
8.1.	Дополнительные сведения об использовании земельного участка	-
9.	Сведения о земельных участках (землях общего пользования, территории общего пользования), посредством которых обеспечивается доступ	Земли общего пользования
10.	Иные сведения	-

4. Пояснения к сведениям об уточняемом земельном участке с кадастровым номером 24:04:6101013:161 :

1.	-

Сведения об уточняемых земельных участках, необходимые для исправления реестровых ошибок в сведениях о местоположении их границ

1. Сведения о характерных точках границ уточняемого земельного участка с кадастровым номером 24:04:6101013:162 :

Система координат МСК 167 зона 4 **Зона № 4**

Обозначение характерных точек границ	Координаты, м				Метод определения координат	Формулы, примененные для расчета средней квадратической погрешности определения координат характерных точек границ (Mt), с подставленными в такие формулы значениями и итоговые (вычисленные) значения Mt, м	Описание закрепления точки
	содержатся в Едином государственном реестре недвижимости		определены в результате выполнения комплексных кадастровых работ				
	X	Y	X	Y			
1	2	3	4	5	6	7	8
219	634691.20	114994.90	634691.20	114994.90	Метод спутниковых геодезических измерений (определений)	0.1	Закрепление отсутствует
220	634696.78	114994.22	634696.78	114994.22	Метод спутниковых геодезических измерений (определений)	0.1	Закрепление отсутствует
221	634714.73	114990.15	634714.73	114990.15	Метод спутниковых геодезических измерений (определений)	0.1	Закрепление отсутствует
222	634757.36	114982.58	634757.36	114982.58	Метод спутниковых геодезических измерений (определений)	0.1	Закрепление отсутствует
223	634758.63	114989.65	634758.63	114989.65	Метод спутниковых геодезических измерений (определений)	0.1	Закрепление отсутствует

1. Сведения о характерных точках границ уточняемого земельного участка с кадастровым номером 24:04:6101013:162 :

Система координат МСК 167 зона 4 **Зона № 4**

Обозначение характерных точек границ	Координаты, м				Метод определения координат	Формулы, примененные для расчета средней квадратической погрешности определения координат характерных точек границ (Mt), с подставленными в такие формулы значениями и итоговые (вычисленные) значения Mt, м	Описание закрепления точки
	содержатся в Едином государственном реестре недвижимости		определены в результате выполнения комплексных кадастровых работ				
	X	Y	X	Y			
1	2	3	4	5	6	7	8
224	634761.72	114989.05	634761.72	114989.05	Метод спутниковых геодезических измерений (определений)	0.1	Закрепление отсутствует
225	634763.54	114999.17	634763.54	114999.17	Метод спутниковых геодезических измерений (определений)	0.1	Закрепление отсутствует
226	634760.58	114999.72	634760.58	114999.72	Метод спутниковых геодезических измерений (определений)	0.1	Закрепление отсутствует
227	634761.68	115006.75	634761.68	115006.75	Метод спутниковых геодезических измерений (определений)	0.1	Закрепление отсутствует
228	634695.09	115014.37	634695.09	115014.37	Метод спутниковых геодезических измерений (определений)	0.1	Закрепление отсутствует

1. Сведения о характерных точках границ уточняемого земельного участка с кадастровым номером 24:04:6101013:162 :

Система координат МСК 167 зона 4 **Зона № 4**

Обозначение характерных точек границ	Координаты, м				Метод определения координат	Формулы, примененные для расчета средней квадратической погрешности определения координат характерных точек границ (Mt), с подставленными в такие формулы значениями и итоговые (вычисленные) значения Mt, м	Описание закрепления точки
	содержатся в Едином государственном реестре недвижимости		определены в результате выполнения комплексных кадастровых работ				
	X	Y	X	Y			
1	2	3	4	5	6	7	8
229	634692.10	115014.55	634692.10	115014.55	Метод спутниковых геодезических измерений (определений)	0.1	Закрепление отсутствует
230	634691.70	115012.84	634691.70	115012.84	Метод спутниковых геодезических измерений (определений)	0.1	Закрепление отсутствует
231	634690.69	115001.33	634690.69	115001.33	Метод спутниковых геодезических измерений (определений)	0.1	Закрепление отсутствует
232	634692.38	115001.16	634692.38	115001.16	Метод спутниковых геодезических измерений (определений)	0.1	Закрепление отсутствует
219	634691.20	114994.90	634691.20	114994.90	Метод спутниковых геодезических измерений (определений)	0.1	Закрепление отсутствует

2. Сведения о частях границ уточняемого земельного участка с кадастровым номером 24:04:6101013:162 :

Обозначение части границ		Горизонтальное проложение (S), м	Описание прохождения части границ	Сведения о согласовании местоположения границ (согласовано/спорное)
от т.	до т.			
1	2	3	4	5
219	220	5.62	-	-
220	221	18.41	-	-
221	222	43.30	-	-
222	223	7.18	-	-
223	224	3.15	-	-
224	225	10.28	-	-
225	226	3.01	-	-
226	227	7.12	-	-
227	228	67.02	-	-
228	229	3.00	-	-
229	230	1.76	-	-
230	231	11.55	-	-
231	232	1.70	-	-
232	219	6.37	-	-

3. Сведения о характеристиках уточняемого земельного участка с кадастровым номером 24:04:6101013:162 :

№ п/п	Наименование характеристики	Значение характеристики
1	2	3
1.	Адрес земельного участка	-
1.1.	Сведения о местоположении земельного участка (при отсутствии адреса) в структурированном в соответствии с федеральной информационной адресной системой виде	-
1.2.	Дополнительные сведения о местоположении земельного участка	-
2.	Площадь земельного участка ± величина погрешности определения (вычисления) площади (Р ± ΔР), м2	1563 +/- 14
3.	Формула, примененная для расчета предельной допустимой погрешности определения площади земельного участка, с подставленными значениями и итоговые (вычисленные) значения (ΔР), м2	ΔР=3.5*Mt*√P=3.5*0,1*√1563=14
4.	Площадь земельного участка согласно сведениям Единого государственного реестра недвижимости (Ркад), м2	1563
5.	Оценка расхождения Р и Ркад (Р - Ркад), м2	-
6.	Предельные минимальный и максимальный размеры земельного участка (Рмин и Рмакс), м2	- -
7.	Кадастровый номер или иной государственный учетный номер (инвентарный) объекта недвижимости, расположенного на земельном участке	-
8.	Вид (виды) разрешенного использования	Для ведения личного подсобного хозяйства
8.1.	Дополнительные сведения об использовании земельного участка	-
9.	Сведения о земельных участках (землях общего пользования, территории общего пользования), посредством которых обеспечивается доступ	Земли общего пользования
10.	Иные сведения	-

4. Пояснения к сведениям об уточняемом земельном участке с кадастровым номером 24:04:6101013:162 :	
1.	-

Сведения об уточняемых земельных участках, необходимые для исправления реестровых ошибок в сведениях о местоположении их границ

1. Сведения о характерных точках границ уточняемого земельного участка с кадастровым номером 24:04:6101013:163 :

Система координат МСК 167 зона 4 **Зона № 4**

Обозначение характерных точек границ	Координаты, м				Метод определения координат	Формулы, примененные для расчета средней квадратической погрешности определения координат характерных точек границ (Mt), с подставленными в такие формулы значениями и итоговые (вычисленные) значения Mt, м	Описание закрепления точки
	содержатся в Едином государственном реестре недвижимости		определены в результате выполнения комплексных кадастровых работ				
	X	Y	X	Y			
1	2	3	4	5	6	7	8
233	634835.39	115595.73	634835.39	115595.73	Метод спутниковых геодезических измерений (определений)	0.1	Закрепление отсутствует
234	634850.09	115593.73	634850.09	115593.73	Метод спутниковых геодезических измерений (определений)	0.1	Закрепление отсутствует
235	634865.39	115591.23	634865.39	115591.23	Метод спутниковых геодезических измерений (определений)	0.1	Закрепление отсутствует
236	634866.59	115596.23	634866.59	115596.23	Метод спутниковых геодезических измерений (определений)	0.1	Закрепление отсутствует
237	634870.19	115595.83	634870.19	115595.83	Метод спутниковых геодезических измерений (определений)	0.1	Закрепление отсутствует

1. Сведения о характерных точках границ уточняемого земельного участка с кадастровым номером 24:04:6101013:163 :

Система координат МСК 167 зона 4 **Зона № 4**

Обозначение характерных точек границ	Координаты, м				Метод определения координат	Формулы, примененные для расчета средней квадратической погрешности определения координат характерных точек границ (Mt), с подставленными в такие формулы значениями и итоговые (вычисленные) значения Mt, м	Описание закрепления точки
	содержатся в Едином государственном реестре недвижимости		определены в результате выполнения комплексных кадастровых работ				
	X	Y	X	Y			
1	2	3	4	5	6	7	8
238	634872.09	115605.33	634872.09	115605.33	Метод спутниковых геодезических измерений (определений)	0.1	Закрепление отсутствует
37	634858.49	115607.83	634858.49	115607.83	Метод спутниковых геодезических измерений (определений)	0.1	Закрепление отсутствует
36	634850.49	115609.83	634850.49	115609.83	Метод спутниковых геодезических измерений (определений)	0.1	Закрепление отсутствует
239	634844.19	115609.63	634844.19	115609.63	Метод спутниковых геодезических измерений (определений)	0.1	Закрепление отсутствует
240	634844.59	115611.63	634844.59	115611.63	Метод спутниковых геодезических измерений (определений)	0.1	Закрепление отсутствует

1. Сведения о характерных точках границ уточняемого земельного участка с кадастровым номером 24:04:6101013:163 :

Система координат МСК 167 зона 4 **Зона № 4**

Обозначение характерных точек границ	Координаты, м				Метод определения координат	Формулы, примененные для расчета средней квадратической погрешности определения координат характерных точек границ (Mt), с подставленными в такие формулы значениями и итоговые (вычисленные) значения Mt, м	Описание закрепления точки
	содержатся в Едином государственном реестре недвижимости		определены в результате выполнения комплексных кадастровых работ				
	X	Y	X	Y			
1	2	3	4	5	6	7	8
241	634843.29	115612.03	634843.29	115612.03	Метод спутниковых геодезических измерений (определений)	0.1	Закрепление отсутствует
33	634843.09	115613.33	634843.09	115613.33	Метод спутниковых геодезических измерений (определений)	0.1	Закрепление отсутствует
242	634832.49	115613.73	634832.49	115613.73	Метод спутниковых геодезических измерений (определений)	0.1	Закрепление отсутствует
243	634830.09	115604.33	634830.09	115604.33	Метод спутниковых геодезических измерений (определений)	0.1	Закрепление отсутствует
244	634827.99	115597.03	634827.99	115597.03	Метод спутниковых геодезических измерений (определений)	0.1	Закрепление отсутствует

1. Сведения о характерных точках границ уточняемого земельного участка с кадастровым номером 24:04:6101013:163 :

Система координат МСК 167 зона 4 **Зона № 4**

Обозначение характерных точек границ	Координаты, м				Метод определения координат	Формулы, примененные для расчета средней квадратической погрешности определения координат характерных точек границ (Mt), с подставленными в такие формулы значениями и итоговые (вычисленные) значения Mt, м	Описание закрепления точки
	содержатся в Едином государственном реестре недвижимости		определены в результате выполнения комплексных кадастровых работ				
	X	Y	X	Y			
1	2	3	4	5	6	7	8
233	634835.39	115595.73	634835.39	115595.73	Метод спутниковых геодезических измерений (определений)	0.1	Закрепление отсутствует

2. Сведения о частях границ уточняемого земельного участка с кадастровым номером 24:04:6101013:163 :

Обозначение части границ		Горизонтальное проложение (S), м	Описание прохождения части границ	Сведения о согласовании местоположения границ (согласовано/спорное)
от т.	до т.			
1	2	3	4	5
233	234	14.84	-	-
234	235	15.50	-	-
235	236	5.14	-	-
236	237	3.62	-	-
237	238	9.69	-	-
238	37	13.83	-	-
37	36	8.25	-	-
36	239	6.30	-	-
239	240	2.04	-	-
240	241	1.36	-	-
241	33	1.32	-	-
33	242	10.61	-	-
242	243	9.70	-	-
243	244	7.60	-	-
244	233	7.51	-	-

3. Сведения о характеристиках уточняемого земельного участка с кадастровым номером 24:04:6101013:163 :

№ п/п	Наименование характеристики	Значение характеристики
1	2	3
1.	Адрес земельного участка	-
1.1.	Сведения о местоположении земельного участка (при отсутствии адреса) в структурированном в соответствии с федеральной информационной адресной системой виде	-
1.2.	Дополнительные сведения о местоположении земельного участка	-

3. Сведения о характеристиках уточняемого земельного участка с кадастровым номером 24:04:6101013:163 :

№ п/п	Наименование характеристики	Значение характеристики
1	2	3
2.	Площадь земельного участка ± величина погрешности определения (вычисления) площади (Р ± ΔР), м2	642 +/- 9
3.	Формула, примененная для расчета предельной допустимой погрешности определения площади земельного участка, с подставленными значениями и итоговые (вычисленные) значения (ΔР), м2	ΔР=3.5*Mt*√P=3.5*0,1*√642=9
4.	Площадь земельного участка согласно сведениям Единого государственного реестра недвижимости (Ркад), м2	642
5.	Оценка расхождения Р и Ркад (Р - Ркад), м2	-
6.	Предельные минимальный и максимальный размеры земельного участка (Рмин и Рмакс), м2	- -
7.	Кадастровый номер или иной государственный учетный номер (инвентарный) объекта недвижимости, расположенного на земельном участке	-
8.	Вид (виды) разрешенного использования	Для ведения личного подсобного хозяйства
8.1.	Дополнительные сведения об использовании земельного участка	-
9.	Сведения о земельных участках (землях общего пользования, территории общего пользования), посредством которых обеспечивается доступ	Земли общего пользования
10.	Иные сведения	-

4. Пояснения к сведениям об уточняемом земельном участке с кадастровым номером 24:04:6101013:163 :

1.	-

Сведения об уточняемых земельных участках, необходимые для исправления реестровых ошибок в сведениях о местоположении их границ

1. Сведения о характерных точках границ уточняемого земельного участка с кадастровым номером 24:04:6101013:164 :

Система координат МСК 167 зона 4 **Зона № 4**

Обозначение характерных точек границ	Координаты, м				Метод определения координат	Формулы, примененные для расчета средней квадратической погрешности определения координат характерных точек границ (Mt), с подставленными в такие формулы значениями и итоговые (вычисленные) значения Mt, м	Описание закрепления точки
	содержатся в Едином государственном реестре недвижимости		определены в результате выполнения комплексных кадастровых работ				
	X	Y	X	Y			
1	2	3	4	5	6	7	8
245	634782.39	115443.63	634782.39	115443.63	Метод спутниковых геодезических измерений (определений)	0.1	Закрепление отсутствует
246	634813.62	115438.21	634813.62	115438.21	Метод спутниковых геодезических измерений (определений)	0.1	Закрепление отсутствует
247	634838.64	115432.28	634838.64	115432.28	Метод спутниковых геодезических измерений (определений)	0.1	Закрепление отсутствует
248	634839.28	115435.87	634839.28	115435.87	Метод спутниковых геодезических измерений (определений)	0.1	Закрепление отсутствует
249	634844.19	115435.25	634844.19	115435.25	Метод спутниковых геодезических измерений (определений)	0.1	Закрепление отсутствует

1. Сведения о характерных точках границ уточняемого земельного участка с кадастровым номером 24:04:6101013:164 :

Система координат МСК 167 зона 4 **Зона № 4**

Обозначение характерных точек границ	Координаты, м				Метод определения координат	Формулы, примененные для расчета средней квадратической погрешности определения координат характерных точек границ (Mt), с подставленными в такие формулы значениями и итоговые (вычисленные) значения Mt, м	Описание закрепления точки
	содержатся в Едином государственном реестре недвижимости		определены в результате выполнения комплексных кадастровых работ				
	X	Y	X	Y			
1	2	3	4	5	6	7	8
250	634846.09	115446.34	634846.09	115446.34	Метод спутниковых геодезических измерений (определений)	0.1	Закрепление отсутствует
251	634841.19	115447.18	634841.19	115447.18	Метод спутниковых геодезических измерений (определений)	0.1	Закрепление отсутствует
252	634842.62	115455.57	634842.62	115455.57	Метод спутниковых геодезических измерений (определений)	0.1	Закрепление отсутствует
253	634785.68	115466.49	634785.68	115466.49	Метод спутниковых геодезических измерений (определений)	0.1	Закрепление отсутствует
245	634782.39	115443.63	634782.39	115443.63	Метод спутниковых геодезических измерений (определений)	0.1	Закрепление отсутствует

2. Сведения о частях границ уточняемого земельного участка с кадастровым номером 24:04:6101013:164 :

Обозначение части границ		Горизонтальное проложение (S), м	Описание прохождения части границ	Сведения о согласовании местоположения границ (согласовано/спорное)
от т.	до т.			
1	2	3	4	5
245	246	31.70	-	-
246	247	25.71	-	-
247	248	3.65	-	-
248	249	4.95	-	-
249	250	11.25	-	-
250	251	4.97	-	-
251	252	8.51	-	-
252	253	57.98	-	-
253	245	23.10	-	-

3. Сведения о характеристиках уточняемого земельного участка с кадастровым номером 24:04:6101013:164 :

№ п/п	Наименование характеристики	Значение характеристики
1	2	3
1.	Адрес земельного участка	-
1.1.	Сведения о местоположении земельного участка (при отсутствии адреса) в структурированном в соответствии с федеральной информационной адресной системой виде	-
1.2.	Дополнительные сведения о местоположении земельного участка	-
2.	Площадь земельного участка ± величина погрешности определения (вычисления) площади (Р ± ΔР), м2	1378 +/- 13
3.	Формула, примененная для расчета предельной допустимой погрешности определения площади земельного участка, с подставленными значениями и итоговые (вычисленные) значения (ΔР), м2	ΔР=3.5*Mt*√P=3.5*0,1*√1378=13
4.	Площадь земельного участка согласно сведениям Единого государственного реестра недвижимости (Ркад), м2	1378
5.	Оценка расхождения Р и Ркад (Р - Ркад), м2	-
6.	Предельные минимальный и максимальный размеры земельного участка (Рмин и Рмакс), м2	- -
7.	Кадастровый номер или иной государственный учетный номер (инвентарный) объекта недвижимости, расположенного на земельном участке	-
8.	Вид (виды) разрешенного использования	Для ведения личного подсобного хозяйства
8.1.	Дополнительные сведения об использовании земельного участка	-
9.	Сведения о земельных участках (землях общего пользования, территории общего пользования), посредством которых обеспечивается доступ	Земли общего пользования
10.	Иные сведения	-

4. Пояснения к сведениям об уточняемом земельном участке с кадастровым номером 24:04:6101013:164 :

1.	-

Сведения об уточняемых земельных участках, необходимые для исправления реестровых ошибок в сведениях о местоположении их границ

1. Сведения о характерных точках границ уточняемого земельного участка с кадастровым номером 24:04:6101013:166 :

Система координат МСК 167 зона 4 **Зона № 4**

Обозначение характерных точек границ	Координаты, м				Метод определения координат	Формулы, примененные для расчета средней квадратической погрешности определения координат характерных точек границ (Mt), с подставленными в такие формулы значениями и итоговые (вычисленные) значения Mt, м	Описание закрепления точки
	содержатся в Едином государственном реестре недвижимости		определены в результате выполнения комплексных кадастровых работ				
	X	Y	X	Y			
1	2	3	4	5	6	7	8
254	634867.09	115911.33	634867.09	115911.33	Метод спутниковых геодезических измерений (определений)	0.1	Закрепление отсутствует
255	634831.84	115906.33	634831.84	115906.33	Метод спутниковых геодезических измерений (определений)	0.1	Закрепление отсутствует
256	634838.74	115850.76	634838.74	115850.76	Метод спутниковых геодезических измерений (определений)	0.1	Закрепление отсутствует
257	634854.71	115846.56	634854.71	115846.56	Метод спутниковых геодезических измерений (определений)	0.1	Закрепление отсутствует
258	634856.59	115856.38	634856.59	115856.38	Метод спутниковых геодезических измерений (определений)	0.1	Закрепление отсутствует

1. Сведения о характерных точках границ уточняемого земельного участка с кадастровым номером 24:04:6101013:166 :

Система координат МСК 167 зона 4 **Зона № 4**

Обозначение характерных точек границ	Координаты, м				Метод определения координат	Формулы, примененные для расчета средней квадратической погрешности определения координат характерных точек границ (Mt), с подставленными в такие формулы значениями и итоговые (вычисленные) значения Mt, м	Описание закрепления точки
	содержатся в Едином государственном реестре недвижимости		определены в результате выполнения комплексных кадастровых работ				
	X	Y	X	Y			
1	2	3	4	5	6	7	8
254	634867.09	115911.33	634867.09	115911.33	Метод спутниковых геодезических измерений (определений)	0.1	Закрепление отсутствует

2. Сведения о частях границ уточняемого земельного участка с кадастровым номером 24:04:6101013:166 :

Обозначение части границ		Горизонтальное проложение (S), м	Описание прохождения части границ	Сведения о согласовании местоположения границ (согласовано/спорное)
от т.	до т.			
1	2	3	4	5
254	255	35.60	-	-
255	256	56.00	-	-
256	257	16.51	-	-
257	258	10.00	-	-
258	254	55.94	-	-

3. Сведения о характеристиках уточняемого земельного участка с кадастровым номером 24:04:6101013:166 :

№ п/п	Наименование характеристики	Значение характеристики
1	2	3
1.	Адрес земельного участка	-
1.1.	Сведения о местоположении земельного участка (при отсутствии адреса) в структурированном в соответствии с федеральной информационной адресной системой виде	-
1.2.	Дополнительные сведения о местоположении земельного участка	-
2.	Площадь земельного участка ± величина погрешности определения (вычисления) площади (Р ± ΔР), м2	1540 +/- 14
3.	Формула, примененная для расчета предельной допустимой погрешности определения площади земельного участка, с подставленными значениями и итоговые (вычисленные) значения (ΔР), м2	ΔР=3.5*Mt*√P=3.5*0,1*√1540=14
4.	Площадь земельного участка согласно сведениям Единого государственного реестра недвижимости (Ркад), м2	1540
5.	Оценка расхождения Р и Ркад (Р - Ркад), м2	-
6.	Предельные минимальный и максимальный размеры земельного участка (Рмин и Рмакс), м2	- -

3. Сведения о характеристиках уточняемого земельного участка с кадастровым номером 24:04:6101013:166 :

№ п/п	Наименование характеристики	Значение характеристики
1	2	3
7.	Кадастровый номер или иной государственный учетный номер (инвентарный) объекта недвижимости, расположенного на земельном участке	-
8.	Вид (виды) разрешенного использования	Для строительства индивидуального жилого дома
8.1.	Дополнительные сведения об использовании земельного участка	-
9.	Сведения о земельных участках (землях общего пользования, территории общего пользования), посредством которых обеспечивается доступ	Земли общего пользования
10.	Иные сведения	-

4. Пояснения к сведениям об уточняемом земельном участке с кадастровым номером 24:04:6101013:166 :

1.	-

Сведения об уточняемых земельных участках, необходимые для исправления реестровых ошибок в сведениях о местоположении их границ

1. Сведения о характерных точках границ уточняемого земельного участка с кадастровым номером 24:04:6101013:169 :

Система координат МСК 167 зона 4 **Зона № 4**

Обозначение характерных точек границ	Координаты, м				Метод определения координат	Формулы, примененные для расчета средней квадратической погрешности определения координат характерных точек границ (Mt), с подставленными в такие формулы значениями и итоговые (вычисленные) значения Mt, м	Описание закрепления точки
	содержатся в Едином государственном реестре недвижимости		определены в результате выполнения комплексных кадастровых работ				
	X	Y	X	Y			
1	2	3	4	5	6	7	8
259	634029.58	114637.53	634029.58	114637.53	Метод спутниковых геодезических измерений (определений)	0.1	Закрепление отсутствует
260	634026.66	114666.43	634026.66	114666.43	Метод спутниковых геодезических измерений (определений)	0.1	Закрепление отсутствует
261	634007.14	114664.78	634007.14	114664.78	Метод спутниковых геодезических измерений (определений)	0.1	Закрепление отсутствует
262	634009.53	114635.05	634009.53	114635.05	Метод спутниковых геодезических измерений (определений)	0.1	Закрепление отсутствует
259	634029.58	114637.53	634029.58	114637.53	Метод спутниковых геодезических измерений (определений)	0.1	Закрепление отсутствует

2. Сведения о частях границ уточняемого земельного участка с кадастровым номером 24:04:6101013:169 :

Обозначение части границ		Горизонтальное проложение (S), м	Описание прохождения части границ	Сведения о согласовании местоположения границ (согласовано/спорное)
от т.	до т.			
1	2	3	4	5
259	260	29.05	-	-
260	261	19.59	-	-
261	262	29.83	-	-
262	259	20.20	-	-

3. Сведения о характеристиках уточняемого земельного участка с кадастровым номером 24:04:6101013:169 :

№ п/п	Наименование характеристики	Значение характеристики
1	2	3
1.	Адрес земельного участка	-
1.1.	Сведения о местоположении земельного участка (при отсутствии адреса) в структурированном в соответствии с федеральной информационной адресной системой виде	-
1.2.	Дополнительные сведения о местоположении земельного участка	-
2.	Площадь земельного участка ± величина погрешности определения (вычисления) площади (Р ± ΔР), м2	585 +/- 8
3.	Формула, примененная для расчета предельной допустимой погрешности определения площади земельного участка, с подставленными значениями и итоговые (вычисленные) значения (ΔР), м2	ΔР=3.5*Mt*√P=3.5*0,1*√585=8
4.	Площадь земельного участка согласно сведениям Единого государственного реестра недвижимости (Ркад), м2	585
5.	Оценка расхождения Р и Ркад (Р - Ркад), м2	-
6.	Предельные минимальный и максимальный размеры земельного участка (Рмин и Рмакс), м2	- -
7.	Кадастровый номер или иной государственный учетный номер (инвентарный) объекта недвижимости, расположенного на земельном участке	-
8.	Вид (виды) разрешенного использования	Для ведения личного подсобного хозяйства
8.1.	Дополнительные сведения об использовании земельного участка	-
9.	Сведения о земельных участках (землях общего пользования, территории общего пользования), посредством которых обеспечивается доступ	Земли общего пользования
10.	Иные сведения	-

4. Пояснения к сведениям об уточняемом земельном участке с кадастровым номером 24:04:6101013:169 :

1.	-

Сведения об уточняемых земельных участках, необходимые для исправления реестровых ошибок в сведениях о местоположении их границ

1. Сведения о характерных точках границ уточняемого земельного участка с кадастровым номером 24:04:6101013:170 :

Система координат МСК 167 зона 4 **Зона № 4**

Обозначение характерных точек границ	Координаты, м				Метод определения координат	Формулы, примененные для расчета средней квадратической погрешности определения координат характерных точек границ (Mt), с подставленными в такие формулы значениями и итоговые (вычисленные) значения Mt, м	Описание закрепления точки
	содержатся в Едином государственном реестре недвижимости		определены в результате выполнения комплексных кадастровых работ				
	X	Y	X	Y			
1	2	3	4	5	6	7	8
262	634009.53	114635.05	634009.53	114635.05	Метод спутниковых геодезических измерений (определений)	0.1	Закрепление отсутствует
261	634007.14	114664.78	634007.14	114664.78	Метод спутниковых геодезических измерений (определений)	0.1	Закрепление отсутствует
263	634002.38	114664.70	634002.38	114664.70	Метод спутниковых геодезических измерений (определений)	0.1	Закрепление отсутствует
264	634005.52	114634.53	634005.52	114634.53	Метод спутниковых геодезических измерений (определений)	0.1	Закрепление отсутствует
262	634009.53	114635.05	634009.53	114635.05	Метод спутниковых геодезических измерений (определений)	0.1	Закрепление отсутствует

2. Сведения о частях границ уточняемого земельного участка с кадастровым номером 24:04:6101013:170 :

Обозначение части границ		Горизонтальное проложение (S), м	Описание прохождения части границ	Сведения о согласовании местоположения границ (согласовано/спорное)
от т.	до т.			
1	2	3	4	5
262	261	29.83	-	-
261	263	4.76	-	-
263	264	30.33	-	-
264	262	4.04	-	-

3. Сведения о характеристиках уточняемого земельного участка с кадастровым номером 24:04:6101013:170 :

№ п/п	Наименование характеристики	Значение характеристики
1	2	3
1.	Адрес земельного участка	-
1.1.	Сведения о местоположении земельного участка (при отсутствии адреса) в структурированном в соответствии с федеральной информационной адресной системой виде	-
1.2.	Дополнительные сведения о местоположении земельного участка	-
2.	Площадь земельного участка ± величина погрешности определения (вычисления) площади (Р ± ΔР), м2	132 +/- 4
3.	Формула, примененная для расчета предельной допустимой погрешности определения площади земельного участка, с подставленными значениями и итоговые (вычисленные) значения (ΔР), м2	ΔР=3.5*Mt*√P=3.5*0,1*√132=4
4.	Площадь земельного участка согласно сведениям Единого государственного реестра недвижимости (Ркад), м2	132
5.	Оценка расхождения Р и Ркад (Р - Ркад), м2	-
6.	Предельные минимальный и максимальный размеры земельного участка (Рмин и Рмакс), м2	- -
7.	Кадастровый номер или иной государственный учетный номер (инвентарный) объекта недвижимости, расположенного на земельном участке	-
8.	Вид (виды) разрешенного использования	Для ведения личного подсобного хозяйства
8.1.	Дополнительные сведения об использовании земельного участка	-
9.	Сведения о земельных участках (землях общего пользования, территории общего пользования), посредством которых обеспечивается доступ	Земли общего пользования
10.	Иные сведения	-

4. Пояснения к сведениям об уточняемом земельном участке с кадастровым номером 24:04:6101013:170 :

1.	-

Сведения об уточняемых земельных участках, необходимые для исправления реестровых ошибок в сведениях о местоположении их границ

1. Сведения о характерных точках границ уточняемого земельного участка с кадастровым номером 24:04:6101013:176 :

Система координат МСК 167 зона 4 **Зона № 4**

Обозначение характерных точек границ	Координаты, м				Метод определения координат	Формулы, примененные для расчета средней квадратической погрешности определения координат характерных точек границ (Mt), с подставленными в такие формулы значениями и итоговые (вычисленные) значения Mt, м	Описание закрепления точки
	содержатся в Едином государственном реестре недвижимости		определены в результате выполнения комплексных кадастровых работ				
	X	Y	X	Y			
1	2	3	4	5	6	7	8
265	634629.95	115529.66	634629.95	115529.66	Метод спутниковых геодезических измерений (определений)	0.1	Закрепление отсутствует
266	634622.44	115533.83	634622.44	115533.83	Метод спутниковых геодезических измерений (определений)	0.1	Закрепление отсутствует
267	634630.51	115561.10	634630.51	115561.10	Метод спутниковых геодезических измерений (определений)	0.1	Закрепление отсутствует
268	634608.39	115564.99	634608.39	115564.99	Метод спутниковых геодезических измерений (определений)	0.1	Закрепление отсутствует
269	634604.50	115546.08	634604.50	115546.08	Метод спутниковых геодезических измерений (определений)	0.1	Закрепление отсутствует

1. Сведения о характерных точках границ уточняемого земельного участка с кадастровым номером 24:04:6101013:176 :

Система координат МСК 167 зона 4 **Зона №4**

Обозначение характерных точек границ	Координаты, м				Метод определения координат	Формулы, примененные для расчета средней квадратической погрешности определения координат характерных точек границ (Mt), с подставленными в такие формулы значениями и итоговые (вычисленные) значения Mt, м	Описание закрепления точки
	содержатся в Едином государственном реестре недвижимости		определены в результате выполнения комплексных кадастровых работ				
	X	Y	X	Y			
1	2	3	4	5	6	7	8
270	634602.97	115542.32	634602.97	115542.32	Метод спутниковых геодезических измерений (определений)	0.1	Закрепление отсутствует
271	634629.01	115527.31	634629.01	115527.31	Метод спутниковых геодезических измерений (определений)	0.1	Закрепление отсутствует
265	634629.95	115529.66	634629.95	115529.66	Метод спутниковых геодезических измерений (определений)	0.1	Закрепление отсутствует

2. Сведения о частях границ уточняемого земельного участка с кадастровым номером 24:04:6101013:176 :

Обозначение части границ		Горизонтальное проложение (S), м	Описание прохождения части границ	Сведения о согласовании местоположения границ (согласовано/спорное)
от т.	до т.			
1	2	3	4	5
265	266	8.59	-	-
266	267	28.44	-	-
267	268	22.46	-	-
268	269	19.31	-	-
269	270	4.06	-	-
270	271	30.06	-	-
271	265	2.53	-	-

3. Сведения о характеристиках уточняемого земельного участка с кадастровым номером 24:04:6101013:176 :

№ п/п	Наименование характеристики	Значение характеристики
1	2	3
1.	Адрес земельного участка	-
1.1.	Сведения о местоположении земельного участка (при отсутствии адреса) в структурированном в соответствии с федеральной информационной адресной системой виде	-
1.2.	Дополнительные сведения о местоположении земельного участка	-
2.	Площадь земельного участка ± величина погрешности определения (вычисления) площади (Р ± ΔР), м2	600 +/- 9
3.	Формула, примененная для расчета предельной допустимой погрешности определения площади земельного участка, с подставленными значениями и итоговые (вычисленные) значения (ΔР), м2	ΔР=3.5*Mt*√P=3.5*0,1*√600=9
4.	Площадь земельного участка согласно сведениям Единого государственного реестра недвижимости (Ркад), м2	600
5.	Оценка расхождения Р и Ркад (Р - Ркад), м2	-
6.	Предельные минимальный и максимальный размеры земельного участка (Рмин и Рмакс), м2	- -
7.	Кадастровый номер или иной государственный учетный номер (инвентарный) объекта недвижимости, расположенного на земельном участке	-
8.	Вид (виды) разрешенного использования	Для эксплуатации магазина
8.1.	Дополнительные сведения об использовании земельного участка	-
9.	Сведения о земельных участках (землях общего пользования, территории общего пользования), посредством которых обеспечивается доступ	Земли общего пользования
10.	Иные сведения	-

4. Пояснения к сведениям об уточняемом земельном участке с кадастровым номером 24:04:6101013:176 :

1.	-

Сведения об уточняемых земельных участках, необходимые для исправления реестровых ошибок в сведениях о местоположении их границ

1. Сведения о характерных точках границ уточняемого земельного участка с кадастровым номером 24:04:6101013:177 :

Система координат МСК 167 зона 4 **Зона № 4**

Обозначение характерных точек границ	Координаты, м				Метод определения координат	Формулы, примененные для расчета средней квадратической погрешности определения координат характерных точек границ (Mt), с подставленными в такие формулы значениями и итоговые (вычисленные) значения Mt, м	Описание закрепления точки
	содержатся в Едином государственном реестре недвижимости		определены в результате выполнения комплексных кадастровых работ				
	X	Y	X	Y			
1	2	3	4	5	6	7	8
272	633664.72	114595.60	633664.72	114595.60	Метод спутниковых геодезических измерений (определений)	0.1	Закрепление отсутствует
273	633664.23	114577.17	633664.23	114577.17	Метод спутниковых геодезических измерений (определений)	0.1	Закрепление отсутствует
274	633680.90	114582.45	633680.90	114582.45	Метод спутниковых геодезических измерений (определений)	0.1	Закрепление отсутствует
275	633680.86	114590.28	633680.86	114590.28	Метод спутниковых геодезических измерений (определений)	0.1	Закрепление отсутствует
276	633679.46	114593.96	633679.46	114593.96	Метод спутниковых геодезических измерений (определений)	0.1	Закрепление отсутствует

1. Сведения о характерных точках границ уточняемого земельного участка с кадастровым номером 24:04:6101013:177 :

Система координат МСК 167 зона 4 **Зона № 4**

Обозначение характерных точек границ	Координаты, м				Метод определения координат	Формулы, примененные для расчета средней квадратической погрешности определения координат характерных точек границ (Mt), с подставленными в такие формулы значениями и итоговые (вычисленные) значения Mt, м	Описание закрепления точки
	содержатся в Едином государственном реестре недвижимости		определены в результате выполнения комплексных кадастровых работ				
	X	Y	X	Y			
1	2	3	4	5	6	7	8
277	633675.69	114595.46	633675.69	114595.46	Метод спутниковых геодезических измерений (определений)	0.1	Закрепление отсутствует
278	633675.32	114602.68	633675.32	114602.68	Метод спутниковых геодезических измерений (определений)	0.1	Закрепление отсутствует
279	633675.76	114606.99	633675.76	114606.99	Метод спутниковых геодезических измерений (определений)	0.1	Закрепление отсутствует
280	633670.33	114607.91	633670.33	114607.91	Метод спутниковых геодезических измерений (определений)	0.1	Закрепление отсутствует
281	633669.42	114595.55	633669.42	114595.55	Метод спутниковых геодезических измерений (определений)	0.1	Закрепление отсутствует

1. Сведения о характерных точках границ уточняемого земельного участка с кадастровым номером 24:04:6101013:177 :

Система координат МСК 167 зона 4 **Зона № 4**

Обозначение характерных точек границ	Координаты, м				Метод определения координат	Формулы, примененные для расчета средней квадратической погрешности определения координат характерных точек границ (Mt), с подставленными в такие формулы значениями и итоговые (вычисленные) значения Mt, м	Описание закрепления точки
	содержатся в Едином государственном реестре недвижимости		определены в результате выполнения комплексных кадастровых работ				
	X	Y	X	Y			
1	2	3	4	5	6	7	8
272	633664.72	114595.60	633664.72	114595.60	Метод спутниковых геодезических измерений (определений)	0.1	Закрепление отсутствует

2. Сведения о частях границ уточняемого земельного участка с кадастровым номером 24:04:6101013:177 :

Обозначение части границ		Горизонтальное проложение (S), м	Описание прохождения части границ	Сведения о согласовании местоположения границ (согласовано/спорное)
от т.	до т.			
1	2	3	4	5
272	273	18.44	-	-
273	274	17.49	-	-
274	275	7.83	-	-
275	276	3.94	-	-
276	277	4.06	-	-
277	278	7.23	-	-
278	279	4.33	-	-
279	280	5.51	-	-
280	281	12.39	-	-
281	272	4.70	-	-

3. Сведения о характеристиках уточняемого земельного участка с кадастровым номером 24:04:6101013:177 :

№ п/п	Наименование характеристики	Значение характеристики
1	2	3
1.	Адрес земельного участка	-
1.1.	Сведения о местоположении земельного участка (при отсутствии адреса) в структурированном в соответствии с федеральной информационной адресной системой виде	-
1.2.	Дополнительные сведения о местоположении земельного участка	-
2.	Площадь земельного участка ± величина погрешности определения (вычисления) площади (P ± ΔP), м2	317 +/- 6
3.	Формула, примененная для расчета предельной допустимой погрешности определения площади земельного участка, с подставленными значениями и итоговые (вычисленные) значения (ΔP), м2	$\Delta P=3.5*Mt*\sqrt{P}=3.5*0,1*\sqrt{317}=6$

3. Сведения о характеристиках уточняемого земельного участка с кадастровым номером 24:04:6101013:177 :

№ п/п	Наименование характеристики	Значение характеристики
1	2	3
4.	Площадь земельного участка согласно сведениям Единого государственного реестра недвижимости (Ркад), м2	317
5.	Оценка расхождения Р и Ркад (Р - Ркад), м2	-
6.	Предельные минимальный и максимальный размеры земельного участка (Рмин и Рмакс), м2	- -
7.	Кадастровый номер или иной государственный учетный номер (инвентарный) объекта недвижимости, расположенного на земельном участке	-
8.	Вид (виды) разрешенного использования	эксплуатация торгового павильона
8.1.	Дополнительные сведения об использовании земельного участка	-
9.	Сведения о земельных участках (землях общего пользования, территории общего пользования), посредством которых обеспечивается доступ	Земли общего пользования
10.	Иные сведения	-

4. Пояснения к сведениям об уточняемом земельном участке с кадастровым номером 24:04:6101013:177 :

1.	-

Сведения об уточняемых земельных участках, необходимые для исправления реестровых ошибок в сведениях о местоположении их границ

1. Сведения о характерных точках границ уточняемого земельного участка с кадастровым номером 24:04:6101013:178 :

Система координат МСК 167 зона 4 **Зона № 4**

Обозначение характерных точек границ	Координаты, м				Метод определения координат	Формулы, примененные для расчета средней квадратической погрешности определения координат характерных точек границ (Mt), с подставленными в такие формулы значениями и итоговые (вычисленные) значения Mt, м	Описание закрепления точки
	содержатся в Едином государственном реестре недвижимости		определены в результате выполнения комплексных кадастровых работ				
	X	Y	X	Y			
1	2	3	4	5	6	7	8
282	634504.02	115670.04	634504.02	115670.04	Метод спутниковых геодезических измерений (определений)	0.1	Закрепление отсутствует
283	634497.92	115672.47	634497.92	115672.47	Метод спутниковых геодезических измерений (определений)	0.1	Закрепление отсутствует
284	634496.58	115669.12	634496.58	115669.12	Метод спутниковых геодезических измерений (определений)	0.1	Закрепление отсутствует
285	634502.68	115666.68	634502.68	115666.68	Метод спутниковых геодезических измерений (определений)	0.1	Закрепление отсутствует
282	634504.02	115670.04	634504.02	115670.04	Метод спутниковых геодезических измерений (определений)	0.1	Закрепление отсутствует

2. Сведения о частях границ уточняемого земельного участка с кадастровым номером 24:04:6101013:178 :

Обозначение части границ		Горизонтальное проложение (S), м	Описание прохождения части границ	Сведения о согласовании местоположения границ (согласовано/спорное)
от т.	до т.			
1	2	3	4	5
282	283	6.57	-	-
283	284	3.61	-	-
284	285	6.57	-	-
285	282	3.62	-	-

3. Сведения о характеристиках уточняемого земельного участка с кадастровым номером 24:04:6101013:178 :

№ п/п	Наименование характеристики	Значение характеристики
1	2	3
1.	Адрес земельного участка	-
1.1.	Сведения о местоположении земельного участка (при отсутствии адреса) в структурированном в соответствии с федеральной информационной адресной системой виде	-
1.2.	Дополнительные сведения о местоположении земельного участка	-
2.	Площадь земельного участка ± величина погрешности определения (вычисления) площади (Р ± ΔР), м2	24 +/- 2
3.	Формула, примененная для расчета предельной допустимой погрешности определения площади земельного участка, с подставленными значениями и итоговые (вычисленные) значения (ΔР), м2	ΔР=3.5*Mt*√P=3.5*0,1*√24=2
4.	Площадь земельного участка согласно сведениям Единого государственного реестра недвижимости (Ркад), м2	24
5.	Оценка расхождения Р и Ркад (Р - Ркад), м2	-
6.	Предельные минимальный и максимальный размеры земельного участка (Рмин и Рмакс), м2	- -
7.	Кадастровый номер или иной государственный учетный номер (инвентарный) объекта недвижимости, расположенного на земельном участке	-
8.	Вид (виды) разрешенного использования	для строительства гаража
8.1.	Дополнительные сведения об использовании земельного участка	-
9.	Сведения о земельных участках (землях общего пользования, территории общего пользования), посредством которых обеспечивается доступ	Земли общего пользования
10.	Иные сведения	-

4. Пояснения к сведениям об уточняемом земельном участке с кадастровым номером 24:04:6101013:178 :

1.	-

Сведения об уточняемых земельных участках, необходимые для исправления реестровых ошибок в сведениях о местоположении их границ

1. Сведения о характерных точках границ уточняемого земельного участка с кадастровым номером 24:04:6101013:179 :

Система координат МСК 167 зона 4 **Зона № 4**

Обозначение характерных точек границ	Координаты, м				Метод определения координат	Формулы, примененные для расчета средней квадратической погрешности определения координат характерных точек границ (Mt), с подставленными в такие формулы значениями и итоговые (вычисленные) значения Mt, м	Описание закрепления точки
	содержатся в Едином государственном реестре недвижимости		определены в результате выполнения комплексных кадастровых работ				
	X	Y	X	Y			
1	2	3	4	5	6	7	8
286	634230.01	114742.66	634230.01	114742.66	Метод спутниковых геодезических измерений (определений)	0.1	Закрепление отсутствует
287	634227.98	114755.09	634227.98	114755.09	Метод спутниковых геодезических измерений (определений)	0.1	Закрепление отсутствует
288	634224.37	114777.92	634224.37	114777.92	Метод спутниковых геодезических измерений (определений)	0.1	Закрепление отсутствует
289	634210.77	114777.40	634210.77	114777.40	Метод спутниковых геодезических измерений (определений)	0.1	Закрепление отсутствует
290	634213.40	114762.46	634213.40	114762.46	Метод спутниковых геодезических измерений (определений)	0.1	Закрепление отсутствует

1. Сведения о характерных точках границ уточняемого земельного участка с кадастровым номером 24:04:6101013:179 :

Система координат МСК 167 зона 4 **Зона №4**

Обозначение характерных точек границ	Координаты, м				Метод определения координат	Формулы, примененные для расчета средней квадратической погрешности определения координат характерных точек границ (Mt), с подставленными в такие формулы значениями и итоговые (вычисленные) значения Mt, м	Описание закрепления точки
	содержатся в Едином государственном реестре недвижимости		определены в результате выполнения комплексных кадастровых работ				
	X	Y	X	Y			
1	2	3	4	5	6	7	8
291	634216.73	114744.11	634216.73	114744.11	Метод спутниковых геодезических измерений (определений)	0.1	Закрепление отсутствует
292	634217.26	114740.69	634217.26	114740.69	Метод спутниковых геодезических измерений (определений)	0.1	Закрепление отсутствует
293	634222.24	114741.36	634222.24	114741.36	Метод спутниковых геодезических измерений (определений)	0.1	Закрепление отсутствует
286	634230.01	114742.66	634230.01	114742.66	Метод спутниковых геодезических измерений (определений)	0.1	Закрепление отсутствует

2. Сведения о частях границ уточняемого земельного участка с кадастровым номером 24:04:6101013:179 :

Обозначение части границ		Горизонтальное проложение (S), м	Описание прохождения части границ	Сведения о согласовании местоположения границ (согласовано/спорное)
от т.	до т.			
1	2	3	4	5
286	287	12.59	-	-
287	288	23.11	-	-
288	289	13.61	-	-
289	290	15.17	-	-
290	291	18.65	-	-
291	292	3.46	-	-

2. Сведения о частях границ уточняемого земельного участка с кадастровым номером 24:04:6101013:179 :

Обозначение части границ		Горизонтальное проложение (S), м	Описание прохождения части границ	Сведения о согласовании местоположения границ (согласовано/спорное)
от т.	до т.			
1	2	3	4	5
292	293	5.02	-	-
293	286	7.88	-	-

3. Сведения о характеристиках уточняемого земельного участка с кадастровым номером 24:04:6101013:179 :

№ п/п	Наименование характеристики	Значение характеристики
1	2	3
1.	Адрес земельного участка	-
1.1.	Сведения о местоположении земельного участка (при отсутствии адреса) в структурированном в соответствии с федеральной информационной адресной системой виде	-
1.2.	Дополнительные сведения о местоположении земельного участка	-
2.	Площадь земельного участка ± величина погрешности определения (вычисления) площади (Р ± ΔР), м2	481 +/- 8
3.	Формула, примененная для расчета предельной допустимой погрешности определения площади земельного участка, с подставленными значениями и итоговые (вычисленные) значения (ΔР), м2	ΔР=3.5*Mt*√P=3.5*0,1*√481=8
4.	Площадь земельного участка согласно сведениям Единого государственного реестра недвижимости (Ркад), м2	481
5.	Оценка расхождения Р и Ркад (Р - Ркад), м2	-
6.	Предельные минимальный и максимальный размеры земельного участка (Рмин и Рмакс), м2	- -
7.	Кадастровый номер или иной государственный учетный номер (инвентарный) объекта недвижимости, расположенного на земельном участке	-
8.	Вид (виды) разрешенного использования	Для ведения личного подсобного хозяйства
8.1.	Дополнительные сведения об использовании земельного участка	-
9.	Сведения о земельных участках (землях общего пользования, территории общего пользования), посредством которых обеспечивается доступ	Земли общего пользования
10.	Иные сведения	-

4. Пояснения к сведениям об уточняемом земельном участке с кадастровым номером 24:04:6101013:179 :

1.	-

Сведения об уточняемых земельных участках, необходимые для исправления реестровых ошибок в сведениях о местоположении их границ

1. Сведения о характерных точках границ уточняемого земельного участка с кадастровым номером 24:04:6101013:180 :

Система координат МСК 167 зона 4 **Зона № 4**

Обозначение характерных точек границ	Координаты, м				Метод определения координат	Формулы, примененные для расчета средней квадратической погрешности определения координат характерных точек границ (Mt), с подставленными в такие формулы значениями и итоговые (вычисленные) значения Mt, м	Описание закрепления точки
	содержатся в Едином государственном реестре недвижимости		определены в результате выполнения комплексных кадастровых работ				
	X	Y	X	Y			
1	2	3	4	5	6	7	8
294	634317.00	114823.58	634317.00	114823.58	Метод спутниковых геодезических измерений (определений)	0.1	Закрепление отсутствует
295	634313.34	114822.96	634313.34	114822.96	Метод спутниковых геодезических измерений (определений)	0.1	Закрепление отсутствует
296	634313.42	114822.52	634313.42	114822.52	Метод спутниковых геодезических измерений (определений)	0.1	Закрепление отсутствует
297	634310.57	114822.14	634310.57	114822.14	Метод спутниковых геодезических измерений (определений)	0.1	Закрепление отсутствует
298	634310.14	114825.93	634310.14	114825.93	Метод спутниковых геодезических измерений (определений)	0.1	Закрепление отсутствует

1. Сведения о характерных точках границ уточняемого земельного участка с кадастровым номером 24:04:6101013:180 :

Система координат МСК 167 зона 4 **Зона № 4**

Обозначение характерных точек границ	Координаты, м				Метод определения координат	Формулы, примененные для расчета средней квадратической погрешности определения координат характерных точек границ (Mt), с подставленными в такие формулы значениями и итоговые (вычисленные) значения Mt, м	Описание закрепления точки
	содержатся в Едином государственном реестре недвижимости		определены в результате выполнения комплексных кадастровых работ				
	X	Y	X	Y			
1	2	3	4	5	6	7	8
299	634293.18	114823.50	634293.18	114823.50	Метод спутниковых геодезических измерений (определений)	0.1	Закрепление отсутствует
163	634293.43	114821.07	634293.43	114821.07	Метод спутниковых геодезических измерений (определений)	0.1	Закрепление отсутствует
162	634297.83	114791.95	634297.83	114791.95	Метод спутниковых геодезических измерений (определений)	0.1	Закрепление отсутствует
300	634305.83	114793.08	634305.83	114793.08	Метод спутниковых геодезических измерений (определений)	0.1	Закрепление отсутствует
301	634316.66	114794.13	634316.66	114794.13	Метод спутниковых геодезических измерений (определений)	0.1	Закрепление отсутствует

1. Сведения о характерных точках границ уточняемого земельного участка с кадастровым номером 24:04:6101013:180 :

Система координат МСК 167 зона 4 **Зона № 4**

Обозначение характерных точек границ	Координаты, м				Метод определения координат	Формулы, примененные для расчета средней квадратической погрешности определения координат характерных точек границ (Mt), с подставленными в такие формулы значениями и итоговые (вычисленные) значения Mt, м	Описание закрепления точки
	содержатся в Едином государственном реестре недвижимости		определены в результате выполнения комплексных кадастровых работ				
	X	Y	X	Y			
1	2	3	4	5	6	7	8
302	634317.98	114794.50	634317.98	114794.50	Метод спутниковых геодезических измерений (определений)	0.1	Закрепление отсутствует
146	634317.62	114797.68	634317.62	114797.68	Метод спутниковых геодезических измерений (определений)	0.1	Закрепление отсутствует
153	634320.24	114798.41	634320.24	114798.41	Метод спутниковых геодезических измерений (определений)	0.1	Закрепление отсутствует
303	634320.43	114798.44	634320.43	114798.44	Метод спутниковых геодезических измерений (определений)	0.1	Закрепление отсутствует
304	634319.85	114804.40	634319.85	114804.40	Метод спутниковых геодезических измерений (определений)	0.1	Закрепление отсутствует

1. Сведения о характерных точках границ уточняемого земельного участка с кадастровым номером 24:04:6101013:180 :

Система координат МСК 167 зона 4 **Зона № 4**

Обозначение характерных точек границ	Координаты, м				Метод определения координат	Формулы, примененные для расчета средней квадратической погрешности определения координат характерных точек границ (Mt), с подставленными в такие формулы значениями и итоговые (вычисленные) значения Mt, м	Описание закрепления точки
	содержатся в Едином государственном реестре недвижимости		определены в результате выполнения комплексных кадастровых работ				
	X	Y	X	Y			
1	2	3	4	5	6	7	8
294	634317.00	114823.58	634317.00	114823.58	Метод спутниковых геодезических измерений (определений)	0.1	Закрепление отсутствует

2. Сведения о частях границ уточняемого земельного участка с кадастровым номером 24:04:6101013:180 :

Обозначение части границ		Горизонтальное проложение (S), м	Описание прохождения части границ	Сведения о согласовании местоположения границ (согласовано/спорное)
от т.	до т.			
1	2	3	4	5
294	295	3.71	-	-
295	296	0.45	-	-
296	297	2.88	-	-
297	298	3.81	-	-
298	299	17.13	-	-
299	163	2.44	-	-
163	162	29.45	-	-
162	300	8.08	-	-
300	301	10.88	-	-
301	302	1.37	-	-
302	146	3.20	-	-
146	153	2.72	-	-
153	303	0.19	-	-
303	304	5.99	-	-
304	294	19.39	-	-

3. Сведения о характеристиках уточняемого земельного участка с кадастровым номером 24:04:6101013:180 :

№ п/п	Наименование характеристики	Значение характеристики
1	2	3
1.	Адрес земельного участка	-
1.1.	Сведения о местоположении земельного участка (при отсутствии адреса) в структурированном в соответствии с федеральной информационной адресной системой виде	-
1.2.	Дополнительные сведения о местоположении земельного участка	-

3. Сведения о характеристиках уточняемого земельного участка с кадастровым номером 24:04:6101013:180 :

№ п/п	Наименование характеристики	Значение характеристики
1	2	3
2.	Площадь земельного участка ± величина погрешности определения (вычисления) площади (Р ± ΔР), м2	724 +/- 9
3.	Формула, примененная для расчета предельной допустимой погрешности определения площади земельного участка, с подставленными значениями и итоговые (вычисленные) значения (ΔР), м2	ΔР=3.5*Mt*√P=3.5*0,1*√724=9
4.	Площадь земельного участка согласно сведениям Единого государственного реестра недвижимости (Ркад), м2	724
5.	Оценка расхождения Р и Ркад (Р - Ркад), м2	-
6.	Предельные минимальный и максимальный размеры земельного участка (Рмин и Рмакс), м2	- -
7.	Кадастровый номер или иной государственный учетный номер (инвентарный) объекта недвижимости, расположенного на земельном участке	-
8.	Вид (виды) разрешенного использования	Для ведения личного подсобного хозяйства
8.1.	Дополнительные сведения об использовании земельного участка	-
9.	Сведения о земельных участках (землях общего пользования, территории общего пользования), посредством которых обеспечивается доступ	Земли общего пользования
10.	Иные сведения	-

4. Пояснения к сведениям об уточняемом земельном участке с кадастровым номером 24:04:6101013:180 :

1.	-

Сведения об уточняемых земельных участках, необходимые для исправления реестровых ошибок в сведениях о местоположении их границ

1. Сведения о характерных точках границ уточняемого земельного участка с кадастровым номером 24:04:6101013:181 :

Система координат МСК 167 зона 4 **Зона № 4**

Обозначение характерных точек границ	Координаты, м				Метод определения координат	Формулы, примененные для расчета средней квадратической погрешности определения координат характерных точек границ (Mt), с подставленными в такие формулы значениями и итоговые (вычисленные) значения Mt, м	Описание закрепления точки
	содержатся в Едином государственном реестре недвижимости		определены в результате выполнения комплексных кадастровых работ				
	X	Y	X	Y			
1	2	3	4	5	6	7	8
305	634291.59	115143.56	634291.59	115143.56	Метод спутниковых геодезических измерений (определений)	0.1	Закрепление отсутствует
306	634286.61	115127.85	634286.61	115127.85	Метод спутниковых геодезических измерений (определений)	0.1	Закрепление отсутствует
307	634290.42	115126.64	634290.42	115126.64	Метод спутниковых геодезических измерений (определений)	0.1	Закрепление отсутствует
308	634302.25	115122.90	634302.25	115122.90	Метод спутниковых геодезических измерений (определений)	0.1	Закрепление отсутствует
309	634306.07	115121.69	634306.07	115121.69	Метод спутниковых геодезических измерений (определений)	0.1	Закрепление отсутствует

1. Сведения о характерных точках границ уточняемого земельного участка с кадастровым номером 24:04:6101013:181 :

Система координат МСК 167 зона 4 **Зона №4**

Обозначение характерных точек границ	Координаты, м				Метод определения координат	Формулы, примененные для расчета средней квадратической погрешности определения координат характерных точек границ (Mt), с подставленными в такие формулы значениями и итоговые (вычисленные) значения Mt, м	Описание закрепления точки
	содержатся в Едином государственном реестре недвижимости		определены в результате выполнения комплексных кадастровых работ				
	X	Y	X	Y			
1	2	3	4	5	6	7	8
310	634311.03	115137.34	634311.03	115137.34	Метод спутниковых геодезических измерений (определений)	0.1	Закрепление отсутствует
305	634291.59	115143.56	634291.59	115143.56	Метод спутниковых геодезических измерений (определений)	0.1	Закрепление отсутствует

2. Сведения о частях границ уточняемого земельного участка с кадастровым номером 24:04:6101013:181 :

Обозначение части границ		Горизонтальное проложение (S), м	Описание прохождения части границ	Сведения о согласовании местоположения границ (согласовано/спорное)
от т.	до т.			
1	2	3	4	5
305	306	16.48	-	-
306	307	4.00	-	-
307	308	12.41	-	-
308	309	4.01	-	-
309	310	16.42	-	-
310	305	20.41	-	-

3. Сведения о характеристиках уточняемого земельного участка с кадастровым номером 24:04:6101013:181 :

№ п/п	Наименование характеристики	Значение характеристики
1	2	3
1.	Адрес земельного участка	-
1.1.	Сведения о местоположении земельного участка (при отсутствии адреса) в структурированном в соответствии с федеральной информационной адресной системой виде	-
1.2.	Дополнительные сведения о местоположении земельного участка	-
2.	Площадь земельного участка ± величина погрешности определения (вычисления) площади (P ± ΔP), м2	336 +/- 6

3. Сведения о характеристиках уточняемого земельного участка с кадастровым номером 24:04:6101013:181 :

№ п/п	Наименование характеристики	Значение характеристики
1	2	3
3.	Формула, примененная для расчета предельной допустимой погрешности определения площади земельного участка, с подставленными значениями и итоговые (вычисленные) значения (ΔР), м2	ΔР=3.5*Mt*√P=3.5*0,1*√336=6
4.	Площадь земельного участка согласно сведениям Единого государственного реестра недвижимости (Ркад), м2	336
5.	Оценка расхождения Р и Ркад (Р - Ркад), м2	-
6.	Предельные минимальный и максимальный размеры земельного участка (Рмин и Рмакс), м2	- -
7.	Кадастровый номер или иной государственный учетный номер (инвентарный) объекта недвижимости, расположенного на земельном участке	-
8.	Вид (виды) разрешенного использования	для эксплуатации и обслуживания здания
8.1.	Дополнительные сведения об использовании земельного участка	-
9.	Сведения о земельных участках (землях общего пользования, территории общего пользования), посредством которых обеспечивается доступ	Земли общего пользования
10.	Иные сведения	-

4. Пояснения к сведениям об уточняемом земельном участке с кадастровым номером 24:04:6101013:181 :

1.	-

Сведения об уточняемых земельных участках, необходимые для исправления реестровых ошибок в сведениях о местоположении их границ

1. Сведения о характерных точках границ уточняемого земельного участка с кадастровым номером 24:04:6101013:192 :

Система координат МСК 167 зона 4 **Зона № 4**

Обозначение характерных точек границ	Координаты, м				Метод определения координат	Формулы, примененные для расчета средней квадратической погрешности определения координат характерных точек границ (Mt), с подставленными в такие формулы значениями и итоговые (вычисленные) значения Mt, м	Описание закрепления точки
	содержатся в Едином государственном реестре недвижимости		определены в результате выполнения комплексных кадастровых работ				
	X	Y	X	Y			
1	2	3	4	5	6	7	8
311	634747.29	115599.83	634747.29	115599.83	Метод спутниковых геодезических измерений (определений)	0.1	Закрепление отсутствует
312	634748.51	115607.26	634748.51	115607.26	Метод спутниковых геодезических измерений (определений)	0.1	Закрепление отсутствует
313	634749.46	115614.66	634749.46	115614.66	Метод спутниковых геодезических измерений (определений)	0.1	Закрепление отсутствует
314	634753.20	115618.37	634753.20	115618.37	Метод спутниковых геодезических измерений (определений)	0.1	Закрепление отсутствует
315	634753.25	115620.37	634753.25	115620.37	Метод спутниковых геодезических измерений (определений)	0.1	Закрепление отсутствует

1. Сведения о характерных точках границ уточняемого земельного участка с кадастровым номером 24:04:6101013:192 :

Система координат МСК 167 зона 4 **Зона № 4**

Обозначение характерных точек границ	Координаты, м				Метод определения координат	Формулы, примененные для расчета средней квадратической погрешности определения координат характерных точек границ (Mt), с подставленными в такие формулы значениями и итоговые (вычисленные) значения Mt, м	Описание закрепления точки
	содержатся в Едином государственном реестре недвижимости		определены в результате выполнения комплексных кадастровых работ				
	X	Y	X	Y			
1	2	3	4	5	6	7	8
316	634755.25	115620.32	634755.25	115620.32	Метод спутниковых геодезических измерений (определений)	0.1	Закрепление отсутствует
317	634761.65	115620.89	634761.65	115620.89	Метод спутниковых геодезических измерений (определений)	0.1	Закрепление отсутствует
318	634764.48	115620.58	634764.48	115620.58	Метод спутниковых геодезических измерений (определений)	0.1	Закрепление отсутствует
319	634771.36	115662.36	634771.36	115662.36	Метод спутниковых геодезических измерений (определений)	0.1	Закрепление отсутствует
320	634723.94	115670.62	634723.94	115670.62	Метод спутниковых геодезических измерений (определений)	0.1	Закрепление отсутствует

1. Сведения о характерных точках границ уточняемого земельного участка с кадастровым номером 24:04:6101013:192 :

Система координат МСК 167 зона 4 **Зона № 4**

Обозначение характерных точек границ	Координаты, м				Метод определения координат	Формулы, примененные для расчета средней квадратической погрешности определения координат характерных точек границ (Mt), с подставленными в такие формулы значениями и итоговые (вычисленные) значения Mt, м	Описание закрепления точки
	содержатся в Едином государственном реестре недвижимости		определены в результате выполнения комплексных кадастровых работ				
	X	Y	X	Y			
1	2	3	4	5	6	7	8
321	634723.84	115669.86	634723.84	115669.86	Метод спутниковых геодезических измерений (определений)	0.1	Закрепление отсутствует
322	634719.84	115670.49	634719.84	115670.49	Метод спутниковых геодезических измерений (определений)	0.1	Закрепление отсутствует
323	634716.72	115655.83	634716.72	115655.83	Метод спутниковых геодезических измерений (определений)	0.1	Закрепление отсутствует
324	634715.44	115648.93	634715.44	115648.93	Метод спутниковых геодезических измерений (определений)	0.1	Закрепление отсутствует
325	634714.09	115641.61	634714.09	115641.61	Метод спутниковых геодезических измерений (определений)	0.1	Закрепление отсутствует

1. Сведения о характерных точках границ уточняемого земельного участка с кадастровым номером 24:04:6101013:192 :

Система координат МСК 167 зона 4 **Зона № 4**

Обозначение характерных точек границ	Координаты, м				Метод определения координат	Формулы, примененные для расчета средней квадратической погрешности определения координат характерных точек границ (Mt), с подставленными в такие формулы значениями и итоговые (вычисленные) значения Mt, м	Описание закрепления точки
	содержатся в Едином государственном реестре недвижимости		определены в результате выполнения комплексных кадастровых работ				
	X	Y	X	Y			
1	2	3	4	5	6	7	8
326	634710.22	115620.79	634710.22	115620.79	Метод спутниковых геодезических измерений (определений)	0.1	Закрепление отсутствует
327	634708.39	115610.63	634708.39	115610.63	Метод спутниковых геодезических измерений (определений)	0.1	Закрепление отсутствует
328	634737.49	115603.53	634737.49	115603.53	Метод спутниковых геодезических измерений (определений)	0.1	Закрепление отсутствует
311	634747.29	115599.83	634747.29	115599.83	Метод спутниковых геодезических измерений (определений)	0.1	Закрепление отсутствует

2. Сведения о частях границ уточняемого земельного участка с кадастровым номером 24:04:6101013:192 :

Обозначение части границ		Горизонтальное проложение (S), м	Описание прохождения части границ	Сведения о согласовании местоположения границ (согласовано/спорное)
от т.	до т.			
1	2	3	4	5
311	312	7.53	-	-
326	327	10.32	-	-
325	326	21.18	-	-
324	325	7.44	-	-
323	324	7.02	-	-
322	323	14.99	-	-

2. Сведения о частях границ уточняемого земельного участка с кадастровым номером 24:04:6101013:192 :

Обозначение части границ		Горизонтальное проложение (S), м	Описание прохождения части границ	Сведения о согласовании местоположения границ (согласовано/спорное)
от т.	до т.			
1	2	3	4	5
321	322	4.05	-	-
320	321	0.77	-	-
319	320	48.13	-	-
318	319	42.34	-	-
317	318	2.85	-	-
316	317	6.43	-	-
315	316	2.00	-	-
314	315	2.00	-	-
313	314	5.27	-	-
312	313	7.46	-	-
327	328	29.95	-	-
328	311	10.48	-	-

3. Сведения о характеристиках уточняемого земельного участка с кадастровым номером 24:04:6101013:192 :

№ п/п	Наименование характеристики	Значение характеристики
1	2	3
1.	Адрес земельного участка	-
1.1.	Сведения о местоположении земельного участка (при отсутствии адреса) в структурированном в соответствии с федеральной информационной адресной системой виде	-
1.2.	Дополнительные сведения о местоположении земельного участка	-
2.	Площадь земельного участка ± величина погрешности определения (вычисления) площади (Р ± ΔР), м2	3099 +/- 19
3.	Формула, примененная для расчета предельной допустимой погрешности определения площади земельного участка, с подставленными значениями и итоговые (вычисленные) значения (ΔР), м2	ΔР=3.5*Mt*√P=3.5*0,1*√3099=19
4.	Площадь земельного участка согласно сведениям Единого государственного реестра недвижимости (Ркад), м2	3099
5.	Оценка расхождения Р и Ркад (Р - Ркад), м2	-
6.	Предельные минимальный и максимальный размеры земельного участка (Рмин и Рмакс), м2	- -
7.	Кадастровый номер или иной государственный учетный номер (инвентарный) объекта недвижимости, расположенного на земельном участке	-
8.	Вид (виды) разрешенного использования	Для размещения молочного цеха
8.1.	Дополнительные сведения об использовании земельного участка	-
9.	Сведения о земельных участках (землях общего пользования, территории общего пользования), посредством которых обеспечивается доступ	Земли общего пользования
10.	Иные сведения	-

4. Пояснения к сведениям об уточняемом земельном участке с кадастровым номером 24:04:6101013:192 :

1.	-

Сведения об уточняемых земельных участках, необходимые для исправления реестровых ошибок в сведениях о местоположении их границ

1. Сведения о характерных точках границ уточняемого земельного участка с кадастровым номером 24:04:6101013:1920 :

Система координат МСК 167 зона 4 **Зона № 4**

Обозначение характерных точек границ	Координаты, м				Метод определения координат	Формулы, примененные для расчета средней квадратической погрешности определения координат характерных точек границ (Mt), с подставленными в такие формулы значениями и итоговые (вычисленные) значения Mt, м	Описание закрепления точки
	содержатся в Едином государственном реестре недвижимости		определены в результате выполнения комплексных кадастровых работ				
	X	Y	X	Y			
1	2	3	4	5	6	7	8
329	634403.15	115451.29	634403.15	115451.29	Метод спутниковых геодезических измерений (определений)	0.1	Закрепление отсутствует
330	634404.33	115454.51	634404.33	115454.51	Метод спутниковых геодезических измерений (определений)	0.1	Закрепление отсутствует
331	634398.47	115457.02	634398.47	115457.02	Метод спутниковых геодезических измерений (определений)	0.1	Закрепление отсутствует
332	634397.24	115453.91	634397.24	115453.91	Метод спутниковых геодезических измерений (определений)	0.1	Закрепление отсутствует
329	634403.15	115451.29	634403.15	115451.29	Метод спутниковых геодезических измерений (определений)	0.1	Закрепление отсутствует

2. Сведения о частях границ уточняемого земельного участка с кадастровым номером 24:04:6101013:1920 :

Обозначение части границ		Горизонтальное проложение (S), м	Описание прохождения части границ	Сведения о согласовании местоположения границ (согласовано/спорное)
от т.	до т.			
1	2	3	4	5
329	330	3.43	-	-
330	331	6.37	-	-
331	332	3.34	-	-
332	329	6.46	-	-

3. Сведения о характеристиках уточняемого земельного участка с кадастровым номером 24:04:6101013:1920 :

№ п/п	Наименование характеристики	Значение характеристики
1	2	3
1.	Адрес земельного участка	-
1.1.	Сведения о местоположении земельного участка (при отсутствии адреса) в структурированном в соответствии с федеральной информационной адресной системой виде	-
1.2.	Дополнительные сведения о местоположении земельного участка	-
2.	Площадь земельного участка ± величина погрешности определения (вычисления) площади (Р ± ΔР), м2	22 +/- 2
3.	Формула, примененная для расчета предельной допустимой погрешности определения площади земельного участка, с подставленными значениями и итоговые (вычисленные) значения (ΔР), м2	ΔР=3.5*Mt*√P=3.5*0,1*√22=2
4.	Площадь земельного участка согласно сведениям Единого государственного реестра недвижимости (Ркад), м2	22
5.	Оценка расхождения Р и Ркад (Р - Ркад), м2	-
6.	Предельные минимальный и максимальный размеры земельного участка (Рмин и Рмакс), м2	- -
7.	Кадастровый номер или иной государственный учетный номер (инвентарный) объекта недвижимости, расположенного на земельном участке	-
8.	Вид (виды) разрешенного использования	для эксплуатации гаражного бокса
8.1.	Дополнительные сведения об использовании земельного участка	-
9.	Сведения о земельных участках (землях общего пользования, территории общего пользования), посредством которых обеспечивается доступ	Земли общего пользования
10.	Иные сведения	-

4. Пояснения к сведениям об уточняемом земельном участке с кадастровым номером 24:04:6101013:1920 :

1.	-

Сведения об уточняемых земельных участках, необходимые для исправления реестровых ошибок в сведениях о местоположении их границ

1. Сведения о характерных точках границ уточняемого земельного участка с кадастровым номером 24:04:6101013:1921 :

Система координат МСК 167 зона 4 **Зона № 4**

Обозначение характерных точек границ	Координаты, м				Метод определения координат	Формулы, примененные для расчета средней квадратической погрешности определения координат характерных точек границ (Mt), с подставленными в такие формулы значениями и итоговые (вычисленные) значения Mt, м	Описание закрепления точки
	содержатся в Едином государственном реестре недвижимости		определены в результате выполнения комплексных кадастровых работ				
	X	Y	X	Y			
1	2	3	4	5	6	7	8
333	634743.57	115990.92	634743.57	115990.92	Метод спутниковых геодезических измерений (определений)	0.1	Закрепление отсутствует
334	634672.27	115977.19	634672.27	115977.19	Метод спутниковых геодезических измерений (определений)	0.1	Закрепление отсутствует
335	634676.86	115812.12	634676.86	115812.12	Метод спутниковых геодезических измерений (определений)	0.1	Закрепление отсутствует
336	634779.78	115800.64	634779.78	115800.64	Метод спутниковых геодезических измерений (определений)	0.1	Закрепление отсутствует
333	634743.57	115990.92	634743.57	115990.92	Метод спутниковых геодезических измерений (определений)	0.1	Закрепление отсутствует

2. Сведения о частях границ уточняемого земельного участка с кадастровым номером 24:04:6101013:1921 :

Обозначение части границ		Горизонтальное проложение (S), м	Описание прохождения части границ	Сведения о согласовании местоположения границ (согласовано/спорное)
от т.	до т.			
1	2	3	4	5
333	334	72.61	-	-
334	335	165.13	-	-
335	336	103.56	-	-
336	333	193.69	-	-

3. Сведения о характеристиках уточняемого земельного участка с кадастровым номером 24:04:6101013:1921 :

№ п/п	Наименование характеристики	Значение характеристики
1	2	3
1.	Адрес земельного участка	-
1.1.	Сведения о местоположении земельного участка (при отсутствии адреса) в структурированном в соответствии с федеральной информационной адресной системой виде	-
1.2.	Дополнительные сведения о местоположении земельного участка	-
2.	Площадь земельного участка ± величина погрешности определения (вычисления) площади (Р ± ΔР), м2	15500 +/- 44
3.	Формула, примененная для расчета предельной допустимой погрешности определения площади земельного участка, с подставленными значениями и итоговые (вычисленные) значения (ΔР), м2	ΔР=3.5*Mt*√P=3.5*0,1*√15500=44
4.	Площадь земельного участка согласно сведениям Единого государственного реестра недвижимости (Ркад), м2	15500
5.	Оценка расхождения Р и Ркад (Р - Ркад), м2	-
6.	Предельные минимальный и максимальный размеры земельного участка (Рмин и Рмакс), м2	- -
7.	Кадастровый номер или иной государственный учетный номер (инвентарный) объекта недвижимости, расположенного на земельном участке	-
8.	Вид (виды) разрешенного использования	для строительства детского дошкольного образовательного учреждения
8.1.	Дополнительные сведения об использовании земельного участка	-
9.	Сведения о земельных участках (землях общего пользования, территории общего пользования), посредством которых обеспечивается доступ	Земли общего пользования
10.	Иные сведения	-

4. Пояснения к сведениям об уточняемом земельном участке с кадастровым номером 24:04:6101013:1921 :

1.	-

Сведения об уточняемых земельных участках, необходимые для исправления реестровых ошибок в сведениях о местоположении их границ

1. Сведения о характерных точках границ уточняемого земельного участка с кадастровым номером 24:04:6101013:1922 :

Система координат МСК 167 зона 4 **Зона № 4**

Обозначение характерных точек границ	Координаты, м				Метод определения координат	Формулы, примененные для расчета средней квадратической погрешности определения координат характерных точек границ (Mt), с подставленными в такие формулы значениями и итоговые (вычисленные) значения Mt, м	Описание закрепления точки
	содержатся в Едином государственном реестре недвижимости		определены в результате выполнения комплексных кадастровых работ				
	X	Y	X	Y			
1	2	3	4	5	6	7	8
337	634494.99	115564.02	634494.99	115564.02	Метод спутниковых геодезических измерений (определений)	0.1	Закрепление отсутствует
338	634498.58	115572.39	634498.58	115572.39	Метод спутниковых геодезических измерений (определений)	0.1	Закрепление отсутствует
339	634492.14	115575.14	634492.14	115575.14	Метод спутниковых геодезических измерений (определений)	0.1	Закрепление отсутствует
340	634488.56	115566.78	634488.56	115566.78	Метод спутниковых геодезических измерений (определений)	0.1	Закрепление отсутствует
337	634494.99	115564.02	634494.99	115564.02	Метод спутниковых геодезических измерений (определений)	0.1	Закрепление отсутствует

2. Сведения о частях границ уточняемого земельного участка с кадастровым номером 24:04:6101013:1922 :

Обозначение части границ		Горизонтальное проложение (S), м	Описание прохождения части границ	Сведения о согласовании местоположения границ (согласовано/спорное)
от т.	до т.			
1	2	3	4	5
337	338	9.11	-	-
338	339	7.00	-	-
339	340	9.09	-	-
340	337	7.00	-	-

3. Сведения о характеристиках уточняемого земельного участка с кадастровым номером 24:04:6101013:1922 :

№ п/п	Наименование характеристики	Значение характеристики
1	2	3
1.	Адрес земельного участка	-
1.1.	Сведения о местоположении земельного участка (при отсутствии адреса) в структурированном в соответствии с федеральной информационной адресной системой виде	-
1.2.	Дополнительные сведения о местоположении земельного участка	-
2.	Площадь земельного участка ± величина погрешности определения (вычисления) площади (Р ± ΔР), м2	64 +/- 3
3.	Формула, примененная для расчета предельной допустимой погрешности определения площади земельного участка, с подставленными значениями и итоговые (вычисленные) значения (ΔР), м2	ΔР=3.5*Mt*√P=3.5*0,1*√64=3 = 3
4.	Площадь земельного участка согласно сведениям Единого государственного реестра недвижимости (Ркад), м2	64
5.	Оценка расхождения Р и Ркад (Р - Ркад), м2	-
6.	Предельные минимальный и максимальный размеры земельного участка (Рмин и Рмакс), м2	- -
7.	Кадастровый номер или иной государственный учетный номер (инвентарный) объекта недвижимости, расположенного на земельном участке	-
8.	Вид (виды) разрешенного использования	для эксплуатации гаражного бокса
8.1.	Дополнительные сведения об использовании земельного участка	-
9.	Сведения о земельных участках (землях общего пользования, территории общего пользования), посредством которых обеспечивается доступ	Земли общего пользования
10.	Иные сведения	-

4. Пояснения к сведениям об уточняемом земельном участке с кадастровым номером 24:04:6101013:1922 :

1.	-

Сведения об уточняемых земельных участках, необходимые для исправления реестровых ошибок в сведениях о местоположении их границ

1. Сведения о характерных точках границ уточняемого земельного участка с кадастровым номером 24:04:6101013:1924 :

Система координат МСК 167 зона 4 **Зона № 4**

Обозначение характерных точек границ	Координаты, м				Метод определения координат	Формулы, примененные для расчета средней квадратической погрешности определения координат характерных точек границ (Mt), с подставленными в такие формулы значениями и итоговые (вычисленные) значения Mt, м	Описание закрепления точки
	содержатся в Едином государственном реестре недвижимости		определены в результате выполнения комплексных кадастровых работ				
	X	Y	X	Y			
1	2	3	4	5	6	7	8
341	634264.32	115143.65	634264.32	115143.65	Метод спутниковых геодезических измерений (определений)	0.1	Закрепление отсутствует
342	634266.52	115149.08	634266.52	115149.08	Метод спутниковых геодезических измерений (определений)	0.1	Закрепление отсутствует
343	634258.66	115152.27	634258.66	115152.27	Метод спутниковых геодезических измерений (определений)	0.1	Закрепление отсутствует
344	634256.46	115146.84	634256.46	115146.84	Метод спутниковых геодезических измерений (определений)	0.1	Закрепление отсутствует
341	634264.32	115143.65	634264.32	115143.65	Метод спутниковых геодезических измерений (определений)	0.1	Закрепление отсутствует

2. Сведения о частях границ уточняемого земельного участка с кадастровым номером 24:04:6101013:1924 :

Обозначение части границ		Горизонтальное проложение (S), м	Описание прохождения части границ	Сведения о согласовании местоположения границ (согласовано/спорное)
от т.	до т.			
1	2	3	4	5
341	342	5.86	-	-
342	343	8.48	-	-
343	344	5.86	-	-
344	341	8.48	-	-

3. Сведения о характеристиках уточняемого земельного участка с кадастровым номером 24:04:6101013:1924 :

№ п/п	Наименование характеристики	Значение характеристики
1	2	3
1.	Адрес земельного участка	-
1.1.	Сведения о местоположении земельного участка (при отсутствии адреса) в структурированном в соответствии с федеральной информационной адресной системой виде	-
1.2.	Дополнительные сведения о местоположении земельного участка	-
2.	Площадь земельного участка ± величина погрешности определения (вычисления) площади (Р ± ΔР), м2	50 +/- 2
3.	Формула, примененная для расчета предельной допустимой погрешности определения площади земельного участка, с подставленными значениями и итоговые (вычисленные) значения (ΔР), м2	ΔР=3.5*Mt*√P=3.5*0,1*√50=2
4.	Площадь земельного участка согласно сведениям Единого государственного реестра недвижимости (Ркад), м2	50
5.	Оценка расхождения Р и Ркад (Р - Ркад), м2	-
6.	Предельные минимальный и максимальный размеры земельного участка (Рмин и Рмакс), м2	- -
7.	Кадастровый номер или иной государственный учетный номер (инвентарный) объекта недвижимости, расположенного на земельном участке	-
8.	Вид (виды) разрешенного использования	для эксплуатации гаража
8.1.	Дополнительные сведения об использовании земельного участка	-
9.	Сведения о земельных участках (землях общего пользования, территории общего пользования), посредством которых обеспечивается доступ	Земли общего пользования
10.	Иные сведения	-

4. Пояснения к сведениям об уточняемом земельном участке с кадастровым номером 24:04:6101013:1924 :

1.	-

Сведения об уточняемых земельных участках, необходимые для исправления реестровых ошибок в сведениях о местоположении их границ

1. Сведения о характерных точках границ уточняемого земельного участка с кадастровым номером 24:04:6101013:1926 :

Система координат МСК 167 зона 4 **Зона № 4**

Обозначение характерных точек границ	Координаты, м				Метод определения координат	Формулы, примененные для расчета средней квадратической погрешности определения координат характерных точек границ (Mt), с подставленными в такие формулы значениями и итоговые (вычисленные) значения Mt, м	Описание закрепления точки
	содержатся в Едином государственном реестре недвижимости		определены в результате выполнения комплексных кадастровых работ				
	X	Y	X	Y			
1	2	3	4	5	6	7	8
345	634815.46	116135.96	634815.46	116135.96	Метод спутниковых геодезических измерений (определений)	0.1	Закрепление отсутствует
346	634804.25	116184.64	634804.25	116184.64	Метод спутниковых геодезических измерений (определений)	0.1	Закрепление отсутствует
347	634712.88	116174.11	634712.88	116174.11	Метод спутниковых геодезических измерений (определений)	0.1	Закрепление отсутствует
348	634727.69	116122.53	634727.69	116122.53	Метод спутниковых геодезических измерений (определений)	0.1	Закрепление отсутствует
345	634815.46	116135.96	634815.46	116135.96	Метод спутниковых геодезических измерений (определений)	0.1	Закрепление отсутствует

2. Сведения о частях границ уточняемого земельного участка с кадастровым номером 24:04:6101013:1926 :

Обозначение части границ		Горизонтальное проложение (S), м	Описание прохождения части границ	Сведения о согласовании местоположения границ (согласовано/спорное)
от т.	до т.			
1	2	3	4	5
345	346	49.95	-	-
346	347	91.97	-	-
347	348	53.66	-	-
348	345	88.79	-	-

3. Сведения о характеристиках уточняемого земельного участка с кадастровым номером 24:04:6101013:1926 :

№ п/п	Наименование характеристики	Значение характеристики
1	2	3
1.	Адрес земельного участка	-
1.1.	Сведения о местоположении земельного участка (при отсутствии адреса) в структурированном в соответствии с федеральной информационной адресной системой виде	-
1.2.	Дополнительные сведения о местоположении земельного участка	-
2.	Площадь земельного участка ± величина погрешности определения (вычисления) площади (Р ± ΔР), м2	4646 +/- 24
3.	Формула, примененная для расчета предельной допустимой погрешности определения площади земельного участка, с подставленными значениями и итоговые (вычисленные) значения (ΔР), м2	ΔР=3.5*Mt*√P=3.5*0,1*√4646=24
4.	Площадь земельного участка согласно сведениям Единого государственного реестра недвижимости (Ркад), м2	4646
5.	Оценка расхождения Р и Ркад (Р - Ркад), м2	-
6.	Предельные минимальный и максимальный размеры земельного участка (Рмин и Рмакс), м2	- -
7.	Кадастровый номер или иной государственный учетный номер (инвентарный) объекта недвижимости, расположенного на земельном участке	-
8.	Вид (виды) разрешенного использования	для сельскохозяйственного использования
8.1.	Дополнительные сведения об использовании земельного участка	-
9.	Сведения о земельных участках (землях общего пользования, территории общего пользования), посредством которых обеспечивается доступ	Земли общего пользования
10.	Иные сведения	-

4. Пояснения к сведениям об уточняемом земельном участке с кадастровым номером 24:04:6101013:1926 :

1.	-

Сведения об уточняемых земельных участках, необходимые для исправления реестровых ошибок в сведениях о местоположении их границ

1. Сведения о характерных точках границ уточняемого земельного участка с кадастровым номером 24:04:6101013:1927 :

Система координат МСК 167 зона 4 **Зона № 4**

Обозначение характерных точек границ	Координаты, м				Метод определения координат	Формулы, примененные для расчета средней квадратической погрешности определения координат характерных точек границ (Mt), с подставленными в такие формулы значениями и итоговые (вычисленные) значения Mt, м	Описание закрепления точки
	содержатся в Едином государственном реестре недвижимости		определены в результате выполнения комплексных кадастровых работ				
	X	Y	X	Y			
1	2	3	4	5	6	7	8
347	634712.88	116174.11	634712.88	116174.11	Метод спутниковых геодезических измерений (определений)	0.1	Закрепление отсутствует
346	634804.25	116184.64	634804.25	116184.64	Метод спутниковых геодезических измерений (определений)	0.1	Закрепление отсутствует
349	634782.44	116279.85	634782.44	116279.85	Метод спутниковых геодезических измерений (определений)	0.1	Закрепление отсутствует
350	634776.94	116277.84	634776.94	116277.84	Метод спутниковых геодезических измерений (определений)	0.1	Закрепление отсутствует
351	634710.26	116253.34	634710.26	116253.34	Метод спутниковых геодезических измерений (определений)	0.1	Закрепление отсутствует

1. Сведения о характерных точках границ уточняемого земельного участка с кадастровым номером 24:04:6101013:1927 :

Система координат МСК 167 зона 4 **Зона № 4**

Обозначение характерных точек границ	Координаты, м				Метод определения координат	Формулы, примененные для расчета средней квадратической погрешности определения координат характерных точек границ (Mt), с подставленными в такие формулы значениями и итоговые (вычисленные) значения Mt, м	Описание закрепления точки
	содержатся в Едином государственном реестре недвижимости		определены в результате выполнения комплексных кадастровых работ				
	X	Y	X	Y			
1	2	3	4	5	6	7	8
352	634691.91	116246.60	634691.91	116246.60	Метод спутниковых геодезических измерений (определений)	0.1	Закрепление отсутствует
347	634712.88	116174.11	634712.88	116174.11	Метод спутниковых геодезических измерений (определений)	0.1	Закрепление отсутствует

2. Сведения о частях границ уточняемого земельного участка с кадастровым номером 24:04:6101013:1927 :

Обозначение части границ		Горизонтальное проложение (S), м	Описание прохождения части границ	Сведения о согласовании местоположения границ (согласовано/спорное)
от т.	до т.			
1	2	3	4	5
347	346	91.97	-	-
346	349	97.68	-	-
349	350	5.86	-	-
350	351	71.04	-	-
351	352	19.55	-	-
352	347	75.46	-	-

3. Сведения о характеристиках уточняемого земельного участка с кадастровым номером 24:04:6101013:1927 :

№ п/п	Наименование характеристики	Значение характеристики
1	2	3
1.	Адрес земельного участка	-
1.1.	Сведения о местоположении земельного участка (при отсутствии адреса) в структурированном в соответствии с федеральной информационной адресной системой виде	-
1.2.	Дополнительные сведения о местоположении земельного участка	-
2.	Площадь земельного участка ± величина погрешности определения (вычисления) площади (P ± ΔP), м2	8095 +/- 31

3. Сведения о характеристиках уточняемого земельного участка с кадастровым номером 24:04:6101013:1927 :

№ п/п	Наименование характеристики	Значение характеристики
1	2	3
3.	Формула, примененная для расчета предельной допустимой погрешности определения площади земельного участка, с подставленными значениями и итоговые (вычисленные) значения (ΔР), м2	ΔР=3.5*Mt*√P=3.5*0,1*√8095=31
4.	Площадь земельного участка согласно сведениям Единого государственного реестра недвижимости (Ркад), м2	8095
5.	Оценка расхождения Р и Ркад (Р - Ркад), м2	-
6.	Предельные минимальный и максимальный размеры земельного участка (Рмин и Рмакс), м2	- -
7.	Кадастровый номер или иной государственный учетный номер (инвентарный) объекта недвижимости, расположенного на земельном участке	-
8.	Вид (виды) разрешенного использования	для сельскохозяйственного использования
8.1.	Дополнительные сведения об использовании земельного участка	-
9.	Сведения о земельных участках (землях общего пользования, территории общего пользования), посредством которых обеспечивается доступ	Земли общего пользования
10.	Иные сведения	-

4. Пояснения к сведениям об уточняемом земельном участке с кадастровым номером 24:04:6101013:1927 :

1.	-

Сведения об уточняемых земельных участках, необходимые для исправления реестровых ошибок в сведениях о местоположении их границ

1. Сведения о характерных точках границ уточняемого земельного участка с кадастровым номером 24:04:6101013:1928 :

Система координат МСК 167 зона 4 **Зона № 4**

Обозначение характерных точек границ	Координаты, м				Метод определения координат	Формулы, примененные для расчета средней квадратической погрешности определения координат характерных точек границ (Mt), с подставленными в такие формулы значениями и итоговые (вычисленные) значения Mt, м	Описание закрепления точки
	содержатся в Едином государственном реестре недвижимости		определены в результате выполнения комплексных кадастровых работ				
	X	Y	X	Y			
1	2	3	4	5	6	7	8
353	634487.79	115509.35	634487.79	115509.35	Метод спутниковых геодезических измерений (определений)	0.1	Закрепление отсутствует
354	634489.23	115512.93	634489.23	115512.93	Метод спутниковых геодезических измерений (определений)	0.1	Закрепление отсутствует
355	634482.67	115515.30	634482.67	115515.30	Метод спутниковых геодезических измерений (определений)	0.1	Закрепление отсутствует
356	634481.37	115511.86	634481.37	115511.86	Метод спутниковых геодезических измерений (определений)	0.1	Закрепление отсутствует
353	634487.79	115509.35	634487.79	115509.35	Метод спутниковых геодезических измерений (определений)	0.1	Закрепление отсутствует

2. Сведения о частях границ уточняемого земельного участка с кадастровым номером 24:04:6101013:1928 :

Обозначение части границ		Горизонтальное проложение (S), м	Описание прохождения части границ	Сведения о согласовании местоположения границ (согласовано/спорное)
от т.	до т.			
1	2	3	4	5
353	354	3.86	-	-
354	355	6.97	-	-
355	356	3.68	-	-
356	353	6.89	-	-

3. Сведения о характеристиках уточняемого земельного участка с кадастровым номером 24:04:6101013:1928 :

№ п/п	Наименование характеристики	Значение характеристики
1	2	3
1.	Адрес земельного участка	-
1.1.	Сведения о местоположении земельного участка (при отсутствии адреса) в структурированном в соответствии с федеральной информационной адресной системой виде	-
1.2.	Дополнительные сведения о местоположении земельного участка	-
2.	Площадь земельного участка ± величина погрешности определения (вычисления) площади (Р ± ΔР), м2	26 +/- 2
3.	Формула, примененная для расчета предельной допустимой погрешности определения площади земельного участка, с подставленными значениями и итоговые (вычисленные) значения (ΔР), м2	ΔР=3.5*Mt*√P=3.5*0,1*√26=2
4.	Площадь земельного участка согласно сведениям Единого государственного реестра недвижимости (Ркад), м2	26
5.	Оценка расхождения Р и Ркад (Р - Ркад), м2	-
6.	Предельные минимальный и максимальный размеры земельного участка (Рмин и Рмакс), м2	- -
7.	Кадастровый номер или иной государственный учетный номер (инвентарный) объекта недвижимости, расположенного на земельном участке	-
8.	Вид (виды) разрешенного использования	земельные участки для размещения гаражей
8.1.	Дополнительные сведения об использовании земельного участка	-
9.	Сведения о земельных участках (землях общего пользования, территории общего пользования), посредством которых обеспечивается доступ	Земли общего пользования
10.	Иные сведения	-

4. Пояснения к сведениям об уточняемом земельном участке с кадастровым номером 24:04:6101013:1928 :

1.	-

Сведения об уточняемых земельных участках, необходимые для исправления реестровых ошибок в сведениях о местоположении их границ

1. Сведения о характерных точках границ уточняемого земельного участка с кадастровым номером 24:04:6101013:1929 :

Система координат МСК 167 зона 4 **Зона № 4**

Обозначение характерных точек границ	Координаты, м				Метод определения координат	Формулы, примененные для расчета средней квадратической погрешности определения координат характерных точек границ (Mt), с подставленными в такие формулы значениями и итоговые (вычисленные) значения Mt, м	Описание закрепления точки
	содержатся в Едином государственном реестре недвижимости		определены в результате выполнения комплексных кадастровых работ				
	X	Y	X	Y			
1	2	3	4	5	6	7	8
357	634482.35	115497.00	634482.35	115497.00	Метод спутниковых геодезических измерений (определений)	0.1	Закрепление отсутствует
358	634483.92	115500.02	634483.92	115500.02	Метод спутниковых геодезических измерений (определений)	0.1	Закрепление отсутствует
359	634477.44	115502.46	634477.44	115502.46	Метод спутниковых геодезических измерений (определений)	0.1	Закрепление отсутствует
360	634476.05	115499.42	634476.05	115499.42	Метод спутниковых геодезических измерений (определений)	0.1	Закрепление отсутствует
357	634482.35	115497.00	634482.35	115497.00	Метод спутниковых геодезических измерений (определений)	0.1	Закрепление отсутствует

2. Сведения о частях границ уточняемого земельного участка с кадастровым номером 24:04:6101013:1929 :

Обозначение части границ		Горизонтальное проложение (S), м	Описание прохождения части границ	Сведения о согласовании местоположения границ (согласовано/спорное)
от т.	до т.			
1	2	3	4	5
357	358	3.40	-	-
358	359	6.92	-	-
359	360	3.34	-	-
360	357	6.75	-	-

3. Сведения о характеристиках уточняемого земельного участка с кадастровым номером 24:04:6101013:1929 :

№ п/п	Наименование характеристики	Значение характеристики
1	2	3
1.	Адрес земельного участка	-
1.1.	Сведения о местоположении земельного участка (при отсутствии адреса) в структурированном в соответствии с федеральной информационной адресной системой виде	-
1.2.	Дополнительные сведения о местоположении земельного участка	-
2.	Площадь земельного участка ± величина погрешности определения (вычисления) площади (Р ± ΔР), м2	23 +/- 2
3.	Формула, примененная для расчета предельной допустимой погрешности определения площади земельного участка, с подставленными значениями и итоговые (вычисленные) значения (ΔР), м2	ΔР=3.5*Mt*√P=3.5*0,1*√23=2
4.	Площадь земельного участка согласно сведениям Единого государственного реестра недвижимости (Ркад), м2	23
5.	Оценка расхождения Р и Ркад (Р - Ркад), м2	-
6.	Предельные минимальный и максимальный размеры земельного участка (Рмин и Рмакс), м2	- -
7.	Кадастровый номер или иной государственный учетный номер (инвентарный) объекта недвижимости, расположенного на земельном участке	-
8.	Вид (виды) разрешенного использования	для строительства гаражного бокса
8.1.	Дополнительные сведения об использовании земельного участка	-
9.	Сведения о земельных участках (землях общего пользования, территории общего пользования), посредством которых обеспечивается доступ	Земли общего пользования
10.	Иные сведения	-

4. Пояснения к сведениям об уточняемом земельном участке с кадастровым номером 24:04:6101013:1929 :

1.	-

Сведения об уточняемых земельных участках, необходимые для исправления реестровых ошибок в сведениях о местоположении их границ

1. Сведения о характерных точках границ уточняемого земельного участка с кадастровым номером 24:04:6101013:1930 :

Система координат МСК 167 зона 4 **Зона № 4**

Обозначение характерных точек границ	Координаты, м				Метод определения координат	Формулы, примененные для расчета средней квадратической погрешности определения координат характерных точек границ (Mt), с подставленными в такие формулы значениями и итоговые (вычисленные) значения Mt, м	Описание закрепления точки
	содержатся в Едином государственном реестре недвижимости		определены в результате выполнения комплексных кадастровых работ				
	X	Y	X	Y			
1	2	3	4	5	6	7	8
361	634469.56	115437.09	634469.56	115437.09	Метод спутниковых геодезических измерений (определений)	0.1	Закрепление отсутствует
362	634464.40	115438.99	634464.40	115438.99	Метод спутниковых геодезических измерений (определений)	0.1	Закрепление отсутствует
363	634462.76	115434.54	634462.76	115434.54	Метод спутниковых геодезических измерений (определений)	0.1	Закрепление отсутствует
364	634467.92	115432.64	634467.92	115432.64	Метод спутниковых геодезических измерений (определений)	0.1	Закрепление отсутствует
361	634469.56	115437.09	634469.56	115437.09	Метод спутниковых геодезических измерений (определений)	0.1	Закрепление отсутствует

2. Сведения о частях границ уточняемого земельного участка с кадастровым номером 24:04:6101013:1930 :

Обозначение части границ		Горизонтальное проложение (S), м	Описание прохождения части границ	Сведения о согласовании местоположения границ (согласовано/спорное)
от т.	до т.			
1	2	3	4	5
361	362	5.50	-	-
362	363	4.74	-	-
363	364	5.50	-	-
364	361	4.74	-	-

3. Сведения о характеристиках уточняемого земельного участка с кадастровым номером 24:04:6101013:1930 :

№ п/п	Наименование характеристики	Значение характеристики
1	2	3
1.	Адрес земельного участка	-
1.1.	Сведения о местоположении земельного участка (при отсутствии адреса) в структурированном в соответствии с федеральной информационной адресной системой виде	-
1.2.	Дополнительные сведения о местоположении земельного участка	-
2.	Площадь земельного участка ± величина погрешности определения (вычисления) площади (Р ± ΔР), м2	26 +/- 2
3.	Формула, примененная для расчета предельной допустимой погрешности определения площади земельного участка, с подставленными значениями и итоговые (вычисленные) значения (ΔР), м2	ΔР=3.5*Mt*√P=3.5*0,1*√26=2
4.	Площадь земельного участка согласно сведениям Единого государственного реестра недвижимости (Ркад), м2	26
5.	Оценка расхождения Р и Ркад (Р - Ркад), м2	-
6.	Предельные минимальный и максимальный размеры земельного участка (Рмин и Рмакс), м2	- -
7.	Кадастровый номер или иной государственный учетный номер (инвентарный) объекта недвижимости, расположенного на земельном участке	-
8.	Вид (виды) разрешенного использования	земельные участки для размещения гаражей
8.1.	Дополнительные сведения об использовании земельного участка	-
9.	Сведения о земельных участках (землях общего пользования, территории общего пользования), посредством которых обеспечивается доступ	Земли общего пользования
10.	Иные сведения	-

4. Пояснения к сведениям об уточняемом земельном участке с кадастровым номером 24:04:6101013:1930 :

1.	-

Сведения об уточняемых земельных участках, необходимые для исправления реестровых ошибок в сведениях о местоположении их границ

1. Сведения о характерных точках границ уточняемого земельного участка с кадастровым номером 24:04:6101013:194 :

Система координат МСК 167 зона 4 **Зона № 4**

Обозначение характерных точек границ	Координаты, м				Метод определения координат	Формулы, примененные для расчета средней квадратической погрешности определения координат характерных точек границ (Mt), с подставленными в такие формулы значениями и итоговые (вычисленные) значения Mt, м	Описание закрепления точки
	содержатся в Едином государственном реестре недвижимости		определены в результате выполнения комплексных кадастровых работ				
	X	Y	X	Y			
1	2	3	4	5	6	7	8
365	634663.09	115631.60	634663.09	115631.60	Метод спутниковых геодезических измерений (определений)	0.1	Закрепление отсутствует
366	634669.38	115630.48	634669.38	115630.48	Метод спутниковых геодезических измерений (определений)	0.1	Закрепление отсутствует
367	634675.85	115629.55	634675.85	115629.55	Метод спутниковых геодезических измерений (определений)	0.1	Закрепление отсутствует
368	634679.52	115628.99	634679.52	115628.99	Метод спутниковых геодезических измерений (определений)	0.1	Закрепление отсутствует
369	634679.30	115627.46	634679.30	115627.46	Метод спутниковых геодезических измерений (определений)	0.1	Закрепление отсутствует

1. Сведения о характерных точках границ уточняемого земельного участка с кадастровым номером 24:04:6101013:194 :

Система координат МСК 167 зона 4 **Зона № 4**

Обозначение характерных точек границ	Координаты, м				Метод определения координат	Формулы, примененные для расчета средней квадратической погрешности определения координат характерных точек границ (Mt), с подставленными в такие формулы значениями и итоговые (вычисленные) значения Mt, м	Описание закрепления точки
	содержатся в Едином государственном реестре недвижимости		определены в результате выполнения комплексных кадастровых работ				
	X	Y	X	Y			
1	2	3	4	5	6	7	8
370	634684.37	115627.02	634684.37	115627.02	Метод спутниковых геодезических измерений (определений)	0.1	Закрепление отсутствует
371	634684.39	115625.35	634684.39	115625.35	Метод спутниковых геодезических измерений (определений)	0.1	Закрепление отсутствует
372	634697.19	115623.69	634697.19	115623.69	Метод спутниковых геодезических измерений (определений)	0.1	Закрепление отсутствует
373	634703.37	115622.74	634703.37	115622.74	Метод спутниковых геодезических измерений (определений)	0.1	Закрепление отсутствует
374	634707.42	115621.74	634707.42	115621.74	Метод спутниковых геодезических измерений (определений)	0.1	Закрепление отсутствует

1. Сведения о характерных точках границ уточняемого земельного участка с кадастровым номером 24:04:6101013:194 :

Система координат МСК 167 зона 4 **Зона № 4**

Обозначение характерных точек границ	Координаты, м				Метод определения координат	Формулы, примененные для расчета средней квадратической погрешности определения координат характерных точек границ (Mt), с подставленными в такие формулы значениями и итоговые (вычисленные) значения Mt, м	Описание закрепления точки
	содержатся в Едином государственном реестре недвижимости		определены в результате выполнения комплексных кадастровых работ				
	X	Y	X	Y			
1	2	3	4	5	6	7	8
326	634710.22	115620.79	634710.22	115620.79	Метод спутниковых геодезических измерений (определений)	0.1	Закрепление отсутствует
325	634714.09	115641.61	634714.09	115641.61	Метод спутниковых геодезических измерений (определений)	0.1	Закрепление отсутствует
375	634710.74	115642.05	634710.74	115642.05	Метод спутниковых геодезических измерений (определений)	0.1	Закрепление отсутствует
376	634665.08	115647.46	634665.08	115647.46	Метод спутниковых геодезических измерений (определений)	0.1	Закрепление отсутствует
365	634663.09	115631.60	634663.09	115631.60	Метод спутниковых геодезических измерений (определений)	0.1	Закрепление отсутствует

2. Сведения о частях границ уточняемого земельного участка с кадастровым номером 24:04:6101013:194 :

Обозначение части границ		Горизонтальное проложение (S), м	Описание прохождения части границ	Сведения о согласовании местоположения границ (согласовано/спорное)
от т.	до т.			
1	2	3	4	5
365	366	6.39	-	-
366	367	6.54	-	-
367	368	3.71	-	-
368	369	1.55	-	-
369	370	5.09	-	-
370	371	1.67	-	-
371	372	12.91	-	-
372	373	6.25	-	-
373	374	4.17	-	-
374	326	2.96	-	-
326	325	21.18	-	-
325	375	3.38	-	-
375	376	45.98	-	-
376	365	15.98	-	-

3. Сведения о характеристиках уточняемого земельного участка с кадастровым номером 24:04:6101013:194 :

№ п/п	Наименование характеристики	Значение характеристики
1	2	3
1.	Адрес земельного участка	-
1.1.	Сведения о местоположении земельного участка (при отсутствии адреса) в структурированном в соответствии с федеральной информационной адресной системой виде	-
1.2.	Дополнительные сведения о местоположении земельного участка	-
2.	Площадь земельного участка ± величина погрешности определения (вычисления) площади (Р ± ΔР), м2	905 +/- 11
3.	Формула, примененная для расчета предельной допустимой погрешности определения площади земельного участка, с подставленными значениями и итоговые (вычисленные) значения (ΔР), м2	ΔР=3.5*Mt*√P=3.5*0,1*√905=11
4.	Площадь земельного участка согласно сведениям Единого государственного реестра недвижимости (Ркад), м2	905
5.	Оценка расхождения Р и Ркад (Р - Ркад), м2	-
6.	Предельные минимальный и максимальный размеры земельного участка (Рмин и Рмакс), м2	- -
7.	Кадастровый номер или иной государственный учетный номер (инвентарный) объекта недвижимости, расположенного на земельном участке	-
8.	Вид (виды) разрешенного использования	для ведения личного подсобного хозяйства
8.1.	Дополнительные сведения об использовании земельного участка	-
9.	Сведения о земельных участках (землях общего пользования, территории общего пользования), посредством которых обеспечивается доступ	Земли общего пользования
10.	Иные сведения	-

4. Пояснения к сведениям об уточняемом земельном участке с кадастровым номером 24:04:6101013:194 :	
1.	-

Сведения об уточняемых земельных участках, необходимые для исправления реестровых ошибок в сведениях о местоположении их границ

1. Сведения о характерных точках границ уточняемого земельного участка с кадастровым номером 24:04:6101013:1948 :

Система координат МСК 167 зона 4 **Зона № 4**

Обозначение характерных точек границ	Координаты, м				Метод определения координат	Формулы, примененные для расчета средней квадратической погрешности определения координат характерных точек границ (Mt), с подставленными в такие формулы значениями и итоговые (вычисленные) значения Mt, м	Описание закрепления точки
	содержатся в Едином государственном реестре недвижимости		определены в результате выполнения комплексных кадастровых работ				
	X	Y	X	Y			
1	2	3	4	5	6	7	8
377	634522.87	115299.30	634522.87	115299.30	Метод спутниковых геодезических измерений (определений)	0.1	Закрепление отсутствует
378	634543.02	115294.20	634543.02	115294.20	Метод спутниковых геодезических измерений (определений)	0.1	Закрепление отсутствует
379	634553.27	115315.61	634553.27	115315.61	Метод спутниковых геодезических измерений (определений)	0.1	Закрепление отсутствует
380	634529.27	115322.27	634529.27	115322.27	Метод спутниковых геодезических измерений (определений)	0.1	Закрепление отсутствует
377	634522.87	115299.30	634522.87	115299.30	Метод спутниковых геодезических измерений (определений)	0.1	Закрепление отсутствует

2. Сведения о частях границ уточняемого земельного участка с кадастровым номером 24:04:6101013:1948 :

Обозначение части границ		Горизонтальное проложение (S), м	Описание прохождения части границ	Сведения о согласовании местоположения границ (согласовано/спорное)
от т.	до т.			
1	2	3	4	5
377	378	20.79	-	-
378	379	23.74	-	-
379	380	24.91	-	-
380	377	23.84	-	-

3. Сведения о характеристиках уточняемого земельного участка с кадастровым номером 24:04:6101013:1948 :

№ п/п	Наименование характеристики	Значение характеристики
1	2	3
1.	Адрес земельного участка	-
1.1.	Сведения о местоположении земельного участка (при отсутствии адреса) в структурированном в соответствии с федеральной информационной адресной системой виде	-
1.2.	Дополнительные сведения о местоположении земельного участка	-
2.	Площадь земельного участка ± величина погрешности определения (вычисления) площади (Р ± ΔР), м2	539 +/- 8
3.	Формула, примененная для расчета предельной допустимой погрешности определения площади земельного участка, с подставленными значениями и итоговые (вычисленные) значения (ΔР), м2	ΔР=3.5*Mt*√P=3.5*0,1*√539=8
4.	Площадь земельного участка согласно сведениям Единого государственного реестра недвижимости (Ркад), м2	544
5.	Оценка расхождения Р и Ркад (Р - Ркад), м2	5
6.	Предельные минимальный и максимальный размеры земельного участка (Рмин и Рмакс), м2	- -
7.	Кадастровый номер или иной государственный учетный номер (инвентарный) объекта недвижимости, расположенного на земельном участке	-
8.	Вид (виды) разрешенного использования	для строительства оранжереи
8.1.	Дополнительные сведения об использовании земельного участка	-
9.	Сведения о земельных участках (землях общего пользования, территории общего пользования), посредством которых обеспечивается доступ	Земли общего пользования
10.	Иные сведения	-

4. Пояснения к сведениям об уточняемом земельном участке с кадастровым номером 24:04:6101013:1948 :

1.	-

Сведения об уточняемых земельных участках, необходимые для исправления реестровых ошибок в сведениях о местоположении их границ

1. Сведения о характерных точках границ уточняемого земельного участка с кадастровым номером 24:04:6101013:1949 :

Система координат МСК 167 зона 4 **Зона № 4**

Обозначение характерных точек границ	Координаты, м				Метод определения координат	Формулы, примененные для расчета средней квадратической погрешности определения координат характерных точек границ (Mt), с подставленными в такие формулы значениями и итоговые (вычисленные) значения Mt, м	Описание закрепления точки
	содержатся в Едином государственном реестре недвижимости		определены в результате выполнения комплексных кадастровых работ				
	X	Y	X	Y			
1	2	3	4	5	6	7	8
381	634770.62	115314.39	634770.62	115314.39	Метод спутниковых геодезических измерений (определений)	0.1	Закрепление отсутствует
382	634816.44	115303.56	634816.44	115303.56	Метод спутниковых геодезических измерений (определений)	0.1	Закрепление отсутствует
383	634821.23	115326.97	634821.23	115326.97	Метод спутниковых геодезических измерений (определений)	0.1	Закрепление отсутствует
384	634821.15	115327.01	634821.15	115327.01	Метод спутниковых геодезических измерений (определений)	0.1	Закрепление отсутствует
385	634813.55	115328.87	634813.55	115328.87	Метод спутниковых геодезических измерений (определений)	0.1	Закрепление отсутствует

1. Сведения о характерных точках границ уточняемого земельного участка с кадастровым номером 24:04:6101013:1949 :

Система координат МСК 167 зона 4 **Зона № 4**

Обозначение характерных точек границ	Координаты, м				Метод определения координат	Формулы, примененные для расчета средней квадратической погрешности определения координат характерных точек границ (Mt), с подставленными в такие формулы значениями и итоговые (вычисленные) значения Mt, м	Описание закрепления точки
	содержатся в Едином государственном реестре недвижимости		определены в результате выполнения комплексных кадастровых работ				
	X	Y	X	Y			
1	2	3	4	5	6	7	8
386	634805.92	115330.63	634805.92	115330.63	Метод спутниковых геодезических измерений (определений)	0.1	Закрепление отсутствует
387	634785.09	115335.42	634785.09	115335.42	Метод спутниковых геодезических измерений (определений)	0.1	Закрепление отсутствует
388	634771.55	115338.55	634771.55	115338.55	Метод спутниковых геодезических измерений (определений)	0.1	Закрепление отсутствует
389	634763.85	115340.31	634763.85	115340.31	Метод спутниковых геодезических измерений (определений)	0.1	Закрепление отсутствует
390	634760.20	115314.79	634760.20	115314.79	Метод спутниковых геодезических измерений (определений)	0.1	Закрепление отсутствует

1. Сведения о характерных точках границ уточняемого земельного участка с кадастровым номером 24:04:6101013:1949 :

Система координат МСК 167 зона 4 **Зона №4**

Обозначение характерных точек границ	Координаты, м				Метод определения координат	Формулы, примененные для расчета средней квадратической погрешности определения координат характерных точек границ (Mt), с подставленными в такие формулы значениями и итоговые (вычисленные) значения Mt, м	Описание закрепления точки
	содержатся в Едином государственном реестре недвижимости		определены в результате выполнения комплексных кадастровых работ				
	X	Y	X	Y			
1	2	3	4	5	6	7	8
391	634765.63	115313.64	634765.63	115313.64	Метод спутниковых геодезических измерений (определений)	0.1	Закрепление отсутствует
392	634768.20	115313.09	634768.20	115313.09	Метод спутниковых геодезических измерений (определений)	0.1	Закрепление отсутствует
393	634768.32	115314.93	634768.32	115314.93	Метод спутниковых геодезических измерений (определений)	0.1	Закрепление отсутствует
381	634770.62	115314.39	634770.62	115314.39	Метод спутниковых геодезических измерений (определений)	0.1	Закрепление отсутствует

2. Сведения о частях границ уточняемого земельного участка с кадастровым номером 24:04:6101013:1949 :

Обозначение части границ		Горизонтальное проложение (S), м	Описание прохождения части границ	Сведения о согласовании местоположения границ (согласовано/спорное)
от т.	до т.			
1	2	3	4	5
381	382	47.08	-	-
382	383	23.90	-	-
383	384	0.09	-	-
384	385	7.82	-	-
385	386	7.83	-	-
386	387	21.37	-	-

2. Сведения о частях границ уточняемого земельного участка с кадастровым номером 24:04:6101013:1949 :

Обозначение части границ		Горизонтальное проложение (S), м	Описание прохождения части границ	Сведения о согласовании местоположения границ (согласовано/спорное)
от т.	до т.			
1	2	3	4	5
387	388	13.90	-	-
388	389	7.90	-	-
389	390	25.78	-	-
390	391	5.55	-	-
391	392	2.63	-	-
392	393	1.84	-	-
393	381	2.36	-	-

3. Сведения о характеристиках уточняемого земельного участка с кадастровым номером 24:04:6101013:1949 :

№ п/п	Наименование характеристики	Значение характеристики
1	2	3
1.	Адрес земельного участка	-
1.1.	Сведения о местоположении земельного участка (при отсутствии адреса) в структурированном в соответствии с федеральной информационной адресной системой виде	-
1.2.	Дополнительные сведения о местоположении земельного участка	-
2.	Площадь земельного участка ± величина погрешности определения (вычисления) площади (Р ± ΔР), м2	1403 +/- 13
3.	Формула, примененная для расчета предельной допустимой погрешности определения площади земельного участка, с подставленными значениями и итоговые (вычисленные) значения (ΔР), м2	ΔР=3.5*Mt*√P=3.5*0,1*√1403=13
4.	Площадь земельного участка согласно сведениям Единого государственного реестра недвижимости (Ркад), м2	1403
5.	Оценка расхождения Р и Ркад (Р - Ркад), м2	-
6.	Предельные минимальный и максимальный размеры земельного участка (Рмин и Рмакс), м2	- -
7.	Кадастровый номер или иной государственный учетный номер (инвентарный) объекта недвижимости, расположенного на земельном участке	-
8.	Вид (виды) разрешенного использования	в личное пользование
8.1.	Дополнительные сведения об использовании земельного участка	-
9.	Сведения о земельных участках (землях общего пользования, территории общего пользования), посредством которых обеспечивается доступ	Земли общего пользования
10.	Иные сведения	-

4. Пояснения к сведениям об уточняемом земельном участке с кадастровым номером 24:04:6101013:1949 :

1.	-

Сведения об уточняемых земельных участках, необходимые для исправления реестровых ошибок в сведениях о местоположении их границ

1. Сведения о характерных точках границ уточняемого земельного участка с кадастровым номером 24:04:6101013:195 :

Система координат МСК 167 зона 4 **Зона № 4**

Обозначение характерных точек границ	Координаты, м				Метод определения координат	Формулы, примененные для расчета средней квадратической погрешности определения координат характерных точек границ (Mt), с подставленными в такие формулы значениями и итоговые (вычисленные) значения Mt, м	Описание закрепления точки
	содержатся в Едином государственном реестре недвижимости		определены в результате выполнения комплексных кадастровых работ				
	X	Y	X	Y			
1	2	3	4	5	6	7	8
326	634710.22	115620.79	634710.22	115620.79	Метод спутниковых геодезических измерений (определений)	0.1	Закрепление отсутствует
374	634707.42	115621.74	634707.42	115621.74	Метод спутниковых геодезических измерений (определений)	0.1	Закрепление отсутствует
373	634703.37	115622.74	634703.37	115622.74	Метод спутниковых геодезических измерений (определений)	0.1	Закрепление отсутствует
372	634697.19	115623.69	634697.19	115623.69	Метод спутниковых геодезических измерений (определений)	0.1	Закрепление отсутствует
371	634684.39	115625.35	634684.39	115625.35	Метод спутниковых геодезических измерений (определений)	0.1	Закрепление отсутствует

1. Сведения о характерных точках границ уточняемого земельного участка с кадастровым номером 24:04:6101013:195 :

Система координат МСК 167 зона 4 **Зона № 4**

Обозначение характерных точек границ	Координаты, м				Метод определения координат	Формулы, примененные для расчета средней квадратической погрешности определения координат характерных точек границ (Mt), с подставленными в такие формулы значениями и итоговые (вычисленные) значения Mt, м	Описание закрепления точки
	содержатся в Едином государственном реестре недвижимости		определены в результате выполнения комплексных кадастровых работ				
	X	Y	X	Y			
1	2	3	4	5	6	7	8
370	634684.37	115627.02	634684.37	115627.02	Метод спутниковых геодезических измерений (определений)	0.1	Закрепление отсутствует
394	634679.30	115627.47	634679.30	115627.47	Метод спутниковых геодезических измерений (определений)	0.1	Закрепление отсутствует
368	634679.52	115628.99	634679.52	115628.99	Метод спутниковых геодезических измерений (определений)	0.1	Закрепление отсутствует
367	634675.85	115629.55	634675.85	115629.55	Метод спутниковых геодезических измерений (определений)	0.1	Закрепление отсутствует
366	634669.38	115630.48	634669.38	115630.48	Метод спутниковых геодезических измерений (определений)	0.1	Закрепление отсутствует

1. Сведения о характерных точках границ уточняемого земельного участка с кадастровым номером 24:04:6101013:195 :

Система координат МСК 167 зона 4 **Зона № 4**

Обозначение характерных точек границ	Координаты, м				Метод определения координат	Формулы, примененные для расчета средней квадратической погрешности определения координат характерных точек границ (Mt), с подставленными в такие формулы значениями и итоговые (вычисленные) значения Mt, м	Описание закрепления точки
	содержатся в Едином государственном реестре недвижимости		определены в результате выполнения комплексных кадастровых работ				
	X	Y	X	Y			
1	2	3	4	5	6	7	8
365	634663.09	115631.60	634663.09	115631.60	Метод спутниковых геодезических измерений (определений)	0.1	Закрепление отсутствует
395	634661.69	115621.35	634661.69	115621.35	Метод спутниковых геодезических измерений (определений)	0.1	Закрепление отсутствует
396	634660.03	115607.35	634660.03	115607.35	Метод спутниковых геодезических измерений (определений)	0.1	Закрепление отсутствует
397	634662.75	115602.03	634662.75	115602.03	Метод спутниковых геодезических измерений (определений)	0.1	Закрепление отсутствует
398	634677.14	115600.20	634677.14	115600.20	Метод спутниковых геодезических измерений (определений)	0.1	Закрепление отсутствует

1. Сведения о характерных точках границ уточняемого земельного участка с кадастровым номером 24:04:6101013:195 :

Система координат МСК 167 зона 4 **Зона № 4**

Обозначение характерных точек границ	Координаты, м				Метод определения координат	Формулы, примененные для расчета средней квадратической погрешности определения координат характерных точек границ (Mt), с подставленными в такие формулы значениями и итоговые (вычисленные) значения Mt, м	Описание закрепления точки
	содержатся в Едином государственном реестре недвижимости		определены в результате выполнения комплексных кадастровых работ				
	X	Y	X	Y			
1	2	3	4	5	6	7	8
399	634675.77	115589.65	634675.77	115589.65	Метод спутниковых геодезических измерений (определений)	0.1	Закрепление отсутствует
400	634687.99	115586.73	634687.99	115586.73	Метод спутниковых геодезических измерений (определений)	0.1	Закрепление отсутствует
401	634693.69	115602.73	634693.69	115602.73	Метод спутниковых геодезических измерений (определений)	0.1	Закрепление отсутствует
402	634696.79	115612.13	634696.79	115612.13	Метод спутниковых геодезических измерений (определений)	0.1	Закрепление отсутствует
327	634708.39	115610.63	634708.39	115610.63	Метод спутниковых геодезических измерений (определений)	0.1	Закрепление отсутствует

1. Сведения о характерных точках границ уточняемого земельного участка с кадастровым номером 24:04:6101013:195 :

Система координат МСК 167 зона 4 **Зона №4**

Обозначение характерных точек границ	Координаты, м				Метод определения координат	Формулы, примененные для расчета средней квадратической погрешности определения координат характерных точек границ (Mt), с подставленными в такие формулы значениями и итоговые (вычисленные) значения Mt, м	Описание закрепления точки
	содержатся в Едином государственном реестре недвижимости		определены в результате выполнения комплексных кадастровых работ				
	X	Y	X	Y			
1	2	3	4	5	6	7	8
326	634710.22	115620.79	634710.22	115620.79	Метод спутниковых геодезических измерений (определений)	0.1	Закрепление отсутствует

2. Сведения о частях границ уточняемого земельного участка с кадастровым номером 24:04:6101013:195 :

Обозначение части границ		Горизонтальное проложение (S), м	Описание прохождения части границ	Сведения о согласовании местоположения границ (согласовано/спорное)
от т.	до т.			
1	2	3	4	5
326	374	2.96	-	-
401	402	9.90	-	-
400	401	16.98	-	-
399	400	12.56	-	-
398	399	10.64	-	-
397	398	14.51	-	-
396	397	5.98	-	-
395	396	14.10	-	-
365	395	10.35	-	-
366	365	6.39	-	-
367	366	6.54	-	-
368	367	3.71	-	-
394	368	1.54	-	-
370	394	5.09	-	-
371	370	1.67	-	-
372	371	12.91	-	-
373	372	6.25	-	-
374	373	4.17	-	-
402	327	11.70	-	-
327	326	10.32	-	-

3. Сведения о характеристиках уточняемого земельного участка с кадастровым номером 24:04:6101013:195 :

№ п/п	Наименование характеристики	Значение характеристики
1	2	3
1.	Адрес земельного участка	-
1.1.	Сведения о местоположении земельного участка (при отсутствии адреса) в структурированном в соответствии с федеральной информационной адресной системой виде	-
1.2.	Дополнительные сведения о местоположении земельного участка	-
2.	Площадь земельного участка ± величина погрешности определения (вычисления) площади (Р ± ΔР), м2	1252 +/- 12
3.	Формула, примененная для расчета предельной допустимой погрешности определения площади земельного участка, с подставленными значениями и итоговые (вычисленные) значения (ΔР), м2	ΔР=3.5*Mt*√P=3.5*0,1*√1252=12
4.	Площадь земельного участка согласно сведениям Единого государственного реестра недвижимости (Ркад), м2	1252
5.	Оценка расхождения Р и Ркад (Р - Ркад), м2	-
6.	Предельные минимальный и максимальный размеры земельного участка (Рмин и Рмакс), м2	- -
7.	Кадастровый номер или иной государственный учетный номер (инвентарный) объекта недвижимости, расположенного на земельном участке	-
8.	Вид (виды) разрешенного использования	Для ведения личного подсобного хозяйства
8.1.	Дополнительные сведения об использовании земельного участка	-
9.	Сведения о земельных участках (землях общего пользования, территории общего пользования), посредством которых обеспечивается доступ	Земли общего пользования
10.	Иные сведения	-

4. Пояснения к сведениям об уточняемом земельном участке с кадастровым номером 24:04:6101013:195 :

1.	-

Сведения об уточняемых земельных участках, необходимые для исправления реестровых ошибок в сведениях о местоположении их границ

1. Сведения о характерных точках границ уточняемого земельного участка с кадастровым номером 24:04:6101013:1951 :

Система координат МСК 167 зона 4 **Зона № 4**

Обозначение характерных точек границ	Координаты, м				Метод определения координат	Формулы, примененные для расчета средней квадратической погрешности определения координат характерных точек границ (Mt), с подставленными в такие формулы значениями и итоговые (вычисленные) значения Mt, м	Описание закрепления точки
	содержатся в Едином государственном реестре недвижимости		определены в результате выполнения комплексных кадастровых работ				
	X	Y	X	Y			
1	2	3	4	5	6	7	8
403	634521.58	115700.73	634521.58	115700.73	Метод спутниковых геодезических измерений (определений)	0.1	Закрепление отсутствует
404	634522.99	115703.98	634522.99	115703.98	Метод спутниковых геодезических измерений (определений)	0.1	Закрепление отсутствует
405	634516.97	115706.32	634516.97	115706.32	Метод спутниковых геодезических измерений (определений)	0.1	Закрепление отсутствует
406	634515.56	115703.09	634515.56	115703.09	Метод спутниковых геодезических измерений (определений)	0.1	Закрепление отсутствует
403	634521.58	115700.73	634521.58	115700.73	Метод спутниковых геодезических измерений (определений)	0.1	Закрепление отсутствует

2. Сведения о частях границ уточняемого земельного участка с кадастровым номером 24:04:6101013:1951 :

Обозначение части границ		Горизонтальное проложение (S), м	Описание прохождения части границ	Сведения о согласовании местоположения границ (согласовано/спорное)
от т.	до т.			
1	2	3	4	5
403	404	3.54	-	-
404	405	6.46	-	-
405	406	3.52	-	-
406	403	6.47	-	-

3. Сведения о характеристиках уточняемого земельного участка с кадастровым номером 24:04:6101013:1951 :

№ п/п	Наименование характеристики	Значение характеристики
1	2	3
1.	Адрес земельного участка	-
1.1.	Сведения о местоположении земельного участка (при отсутствии адреса) в структурированном в соответствии с федеральной информационной адресной системой виде	-
1.2.	Дополнительные сведения о местоположении земельного участка	-
2.	Площадь земельного участка ± величина погрешности определения (вычисления) площади (Р ± ΔР), м2	23 +/- 2
3.	Формула, примененная для расчета предельной допустимой погрешности определения площади земельного участка, с подставленными значениями и итоговые (вычисленные) значения (ΔР), м2	ΔР=3.5*Mt*√P=3.5*0,1*√23=2
4.	Площадь земельного участка согласно сведениям Единого государственного реестра недвижимости (Ркад), м2	23
5.	Оценка расхождения Р и Ркад (Р - Ркад), м2	-
6.	Предельные минимальный и максимальный размеры земельного участка (Рмин и Рмакс), м2	- -
7.	Кадастровый номер или иной государственный учетный номер (инвентарный) объекта недвижимости, расположенного на земельном участке	-
8.	Вид (виды) разрешенного использования	для строительства гаража
8.1.	Дополнительные сведения об использовании земельного участка	-
9.	Сведения о земельных участках (землях общего пользования, территории общего пользования), посредством которых обеспечивается доступ	Земли общего пользования
10.	Иные сведения	-

4. Пояснения к сведениям об уточняемом земельном участке с кадастровым номером 24:04:6101013:1951 :

1.	-

Сведения об уточняемых земельных участках, необходимые для исправления реестровых ошибок в сведениях о местоположении их границ

1. Сведения о характерных точках границ уточняемого земельного участка с кадастровым номером 24:04:6101013:196 :

Система координат МСК 167 зона 4 **Зона № 4**

Обозначение характерных точек границ	Координаты, м				Метод определения координат	Формулы, примененные для расчета средней квадратической погрешности определения координат характерных точек границ (Mt), с подставленными в такие формулы значениями и итоговые (вычисленные) значения Mt, м	Описание закрепления точки
	содержатся в Едином государственном реестре недвижимости		определены в результате выполнения комплексных кадастровых работ				
	X	Y	X	Y			
1	2	3	4	5	6	7	8
376	634665.08	115647.46	634665.08	115647.46	Метод спутниковых геодезических измерений (определений)	0.1	Закрепление отсутствует
375	634710.74	115642.05	634710.74	115642.05	Метод спутниковых геодезических измерений (определений)	0.1	Закрепление отсутствует
325	634714.09	115641.61	634714.09	115641.61	Метод спутниковых геодезических измерений (определений)	0.1	Закрепление отсутствует
324	634715.44	115648.93	634715.44	115648.93	Метод спутниковых геодезических измерений (определений)	0.1	Закрепление отсутствует
323	634716.72	115655.83	634716.72	115655.83	Метод спутниковых геодезических измерений (определений)	0.1	Закрепление отсутствует

1. Сведения о характерных точках границ уточняемого земельного участка с кадастровым номером 24:04:6101013:196 :

Система координат МСК 167 зона 4 **Зона № 4**

Обозначение характерных точек границ	Координаты, м				Метод определения координат	Формулы, примененные для расчета средней квадратической погрешности определения координат характерных точек границ (Mt), с подставленными в такие формулы значениями и итоговые (вычисленные) значения Mt, м	Описание закрепления точки
	содержатся в Едином государственном реестре недвижимости		определены в результате выполнения комплексных кадастровых работ				
	X	Y	X	Y			
1	2	3	4	5	6	7	8
407	634712.31	115656.69	634712.31	115656.69	Метод спутниковых геодезических измерений (определений)	0.1	Закрепление отсутствует
408	634689.48	115659.75	634689.48	115659.75	Метод спутниковых геодезических измерений (определений)	0.1	Закрепление отсутствует
409	634689.28	115658.13	634689.28	115658.13	Метод спутниковых геодезических измерений (определений)	0.1	Закрепление отсутствует
410	634684.81	115658.71	634684.81	115658.71	Метод спутниковых геодезических измерений (определений)	0.1	Закрепление отсутствует
411	634674.11	115660.30	634674.11	115660.30	Метод спутниковых геодезических измерений (определений)	0.1	Закрепление отсутствует

1. Сведения о характерных точках границ уточняемого земельного участка с кадастровым номером 24:04:6101013:196 :

Система координат МСК 167 зона 4 **Зона № 4**

Обозначение характерных точек границ	Координаты, м				Метод определения координат	Формулы, примененные для расчета средней квадратической погрешности определения координат характерных точек границ (Mt), с подставленными в такие формулы значениями и итоговые (вычисленные) значения Mt, м	Описание закрепления точки
	содержатся в Едином государственном реестре недвижимости		определены в результате выполнения комплексных кадастровых работ				
	X	Y	X	Y			
1	2	3	4	5	6	7	8
412	634667.68	115661.10	634667.68	115661.10	Метод спутниковых геодезических измерений (определений)	0.1	Закрепление отсутствует
376	634665.08	115647.46	634665.08	115647.46	Метод спутниковых геодезических измерений (определений)	0.1	Закрепление отсутствует

2. Сведения о частях границ уточняемого земельного участка с кадастровым номером 24:04:6101013:196 :

Обозначение части границ		Горизонтальное проложение (S), м	Описание прохождения части границ	Сведения о согласовании местоположения границ (согласовано/спорное)
от т.	до т.			
1	2	3	4	5
376	375	45.98	-	-
375	325	3.38	-	-
325	324	7.44	-	-
324	323	7.02	-	-
323	407	4.49	-	-
407	408	23.03	-	-
408	409	1.63	-	-
409	410	4.51	-	-
410	411	10.82	-	-
411	412	6.48	-	-
412	376	13.89	-	-

3. Сведения о характеристиках уточняемого земельного участка с кадастровым номером 24:04:6101013:196 :

№ п/п	Наименование характеристики	Значение характеристики
1	2	3
1.	Адрес земельного участка	-

3. Сведения о характеристиках уточняемого земельного участка с кадастровым номером 24:04:6101013:196 :

№ п/п	Наименование характеристики	Значение характеристики
1	2	3
1.1.	Сведения о местоположении земельного участка (при отсутствии адреса) в структурированном в соответствии с федеральной информационной адресной системой виде	-
1.2.	Дополнительные сведения о местоположении земельного участка	-
2.	Площадь земельного участка ± величина погрешности определения (вычисления) площади (Р ± ΔР), м2	707 +/- 9
3.	Формула, примененная для расчета предельной допустимой погрешности определения площади земельного участка, с подставленными значениями и итоговые (вычисленные) значения (ΔР), м2	ΔР=3.5*Mt*√P=3.5*0,1*√707=9
4.	Площадь земельного участка согласно сведениям Единого государственного реестра недвижимости (Ркад), м2	706
5.	Оценка расхождения Р и Ркад (Р - Ркад), м2	1
6.	Предельные минимальный и максимальный размеры земельного участка (Рмин и Рмакс), м2	- -
7.	Кадастровый номер или иной государственный учетный номер (инвентарный) объекта недвижимости, расположенного на земельном участке	-
8.	Вид (виды) разрешенного использования	Для приусадебного земельного участка
8.1.	Дополнительные сведения об использовании земельного участка	-
9.	Сведения о земельных участках (землях общего пользования, территории общего пользования), посредством которых обеспечивается доступ	Земли общего пользования
10.	Иные сведения	-

4. Пояснения к сведениям об уточняемом земельном участке с кадастровым номером 24:04:6101013:196 :

1.	-

Сведения об уточняемых земельных участках, необходимые для исправления реестровых ошибок в сведениях о местоположении их границ

1. Сведения о характерных точках границ уточняемого земельного участка с кадастровым номером 24:04:6101013:1972 :

Система координат МСК 167 зона 4 **Зона № 4**

Обозначение характерных точек границ	Координаты, м				Метод определения координат	Формулы, примененные для расчета средней квадратической погрешности определения координат характерных точек границ (Mt), с подставленными в такие формулы значениями и итоговые (вычисленные) значения Mt, м	Описание закрепления точки
	содержатся в Едином государственном реестре недвижимости		определены в результате выполнения комплексных кадастровых работ				
	X	Y	X	Y			
1	2	3	4	5	6	7	8
413	634940.32	115922.09	634940.32	115922.09	Метод спутниковых геодезических измерений (определений)	0.1	Закрепление отсутствует
414	634946.53	115983.61	634946.53	115983.61	Метод спутниковых геодезических измерений (определений)	0.1	Закрепление отсутствует
415	634944.44	115984.33	634944.44	115984.33	Метод спутниковых геодезических измерений (определений)	0.1	Закрепление отсутствует
416	634936.49	115985.63	634936.49	115985.63	Метод спутниковых геодезических измерений (определений)	0.1	Закрепление отсутствует
417	634937.79	115993.53	634937.79	115993.53	Метод спутниковых геодезических измерений (определений)	0.1	Закрепление отсутствует

1. Сведения о характерных точках границ уточняемого земельного участка с кадастровым номером 24:04:6101013:1972 :

Система координат МСК 167 зона 4 **Зона № 4**

Обозначение характерных точек границ	Координаты, м				Метод определения координат	Формулы, примененные для расчета средней квадратической погрешности определения координат характерных точек границ (Mt), с подставленными в такие формулы значениями и итоговые (вычисленные) значения Mt, м	Описание закрепления точки
	содержатся в Едином государственном реестре недвижимости		определены в результате выполнения комплексных кадастровых работ				
	X	Y	X	Y			
1	2	3	4	5	6	7	8
418	634945.73	115992.22	634945.73	115992.22	Метод спутниковых геодезических измерений (определений)	0.1	Закрепление отсутствует
419	634947.53	115994.21	634947.53	115994.21	Метод спутниковых геодезических измерений (определений)	0.1	Закрепление отсутствует
420	634948.37	116006.47	634948.37	116006.47	Метод спутниковых геодезических измерений (определений)	0.1	Закрепление отсутствует
421	634892.37	116021.53	634892.37	116021.53	Метод спутниковых геодезических измерений (определений)	0.1	Закрепление отсутствует
422	634900.14	115987.18	634900.14	115987.18	Метод спутниковых геодезических измерений (определений)	0.1	Закрепление отсутствует

1. Сведения о характерных точках границ уточняемого земельного участка с кадастровым номером 24:04:6101013:1972 :

Система координат МСК 167 зона 4 **Зона № 4**

Обозначение характерных точек границ	Координаты, м				Метод определения координат	Формулы, примененные для расчета средней квадратической погрешности определения координат характерных точек границ (Mt), с подставленными в такие формулы значениями и итоговые (вычисленные) значения Mt, м	Описание закрепления точки
	содержатся в Едином государственном реестре недвижимости		определены в результате выполнения комплексных кадастровых работ				
	X	Y	X	Y			
1	2	3	4	5	6	7	8
423	634874.64	115980.79	634874.64	115980.79	Метод спутниковых геодезических измерений (определений)	0.1	Закрепление отсутствует
424	634885.70	115934.49	634885.70	115934.49	Метод спутниковых геодезических измерений (определений)	0.1	Закрепление отсутствует
425	634890.90	115912.73	634890.90	115912.73	Метод спутниковых геодезических измерений (определений)	0.1	Закрепление отсутствует
426	634931.39	115920.42	634931.39	115920.42	Метод спутниковых геодезических измерений (определений)	0.1	Закрепление отсутствует
413	634940.32	115922.09	634940.32	115922.09	Метод спутниковых геодезических измерений (определений)	0.1	Закрепление отсутствует

2. Сведения о частях границ уточняемого земельного участка с кадастровым номером 24:04:6101013:1972 :

Обозначение части границ		Горизонтальное проложение (S), м	Описание прохождения части границ	Сведения о согласовании местоположения границ (согласовано/спорное)
от т.	до т.			
1	2	3	4	5
413	414	61.83	-	-
414	415	2.21	-	-
415	416	8.06	-	-
416	417	8.01	-	-
417	418	8.05	-	-
418	419	2.68	-	-
419	420	12.29	-	-
420	421	57.99	-	-
421	422	35.22	-	-
422	423	26.29	-	-
423	424	47.60	-	-
424	425	22.37	-	-
425	426	41.21	-	-
426	413	9.08	-	-

3. Сведения о характеристиках уточняемого земельного участка с кадастровым номером 24:04:6101013:1972 :

№ п/п	Наименование характеристики	Значение характеристики
1	2	3
1.	Адрес земельного участка	-
1.1.	Сведения о местоположении земельного участка (при отсутствии адреса) в структурированном в соответствии с федеральной информационной адресной системой виде	-
1.2.	Дополнительные сведения о местоположении земельного участка	-
2.	Площадь земельного участка ± величина погрешности определения (вычисления) площади (Р ± ΔР), м2	5511 +/- 26
3.	Формула, примененная для расчета предельной допустимой погрешности определения площади земельного участка, с подставленными значениями и итоговые (вычисленные) значения (ΔР), м2	ΔР=3.5*Mt*√P=3.5*0,1*√5511=26
4.	Площадь земельного участка согласно сведениям Единого государственного реестра недвижимости (Ркад), м2	5511
5.	Оценка расхождения Р и Ркад (Р - Ркад), м2	-
6.	Предельные минимальный и максимальный размеры земельного участка (Рмин и Рмакс), м2	- -
7.	Кадастровый номер или иной государственный учетный номер (инвентарный) объекта недвижимости, расположенного на земельном участке	-
8.	Вид (виды) разрешенного использования	для эксплуатации и обслуживания здания картофелехранилища
8.1.	Дополнительные сведения об использовании земельного участка	-
9.	Сведения о земельных участках (землях общего пользования, территории общего пользования), посредством которых обеспечивается доступ	Земли общего пользования
10.	Иные сведения	-

4. Пояснения к сведениям об уточняемом земельном участке с кадастровым номером 24:04:6101013:1972 :

1.	-

Сведения об уточняемых земельных участках, необходимые для исправления реестровых ошибок в сведениях о местоположении их границ

1. Сведения о характерных точках границ уточняемого земельного участка с кадастровым номером 24:04:6101013:1973 :

Система координат МСК 167 зона 4 **Зона № 4**

Обозначение характерных точек границ	Координаты, м				Метод определения координат	Формулы, примененные для расчета средней квадратической погрешности определения координат характерных точек границ (Mt), с подставленными в такие формулы значениями и итоговые (вычисленные) значения Mt, м	Описание закрепления точки
	содержатся в Едином государственном реестре недвижимости		определены в результате выполнения комплексных кадастровых работ				
	X	Y	X	Y			
1	2	3	4	5	6	7	8
422	634900.14	115987.18	634900.14	115987.18	Метод спутниковых геодезических измерений (определений)	0.1	Закрепление отсутствует
421	634892.37	116021.53	634892.37	116021.53	Метод спутниковых геодезических измерений (определений)	0.1	Закрепление отсутствует
427	634880.22	116078.00	634880.22	116078.00	Метод спутниковых геодезических измерений (определений)	0.1	Закрепление отсутствует
428	634878.32	116086.87	634878.32	116086.87	Метод спутниковых геодезических измерений (определений)	0.1	Закрепление отсутствует
429	634852.97	116080.69	634852.97	116080.69	Метод спутниковых геодезических измерений (определений)	0.1	Закрепление отсутствует

1. Сведения о характерных точках границ уточняемого земельного участка с кадастровым номером 24:04:6101013:1973 :

Система координат МСК 167 зона 4 **Зона №4**

Обозначение характерных точек границ	Координаты, м				Метод определения координат	Формулы, примененные для расчета средней квадратической погрешности определения координат характерных точек границ (Mt), с подставленными в такие формулы значениями и итоговые (вычисленные) значения Mt, м	Описание закрепления точки
	содержатся в Едином государственном реестре недвижимости		определены в результате выполнения комплексных кадастровых работ				
	X	Y	X	Y			
1	2	3	4	5	6	7	8
430	634850.92	116080.19	634850.92	116080.19	Метод спутниковых геодезических измерений (определений)	0.1	Закрепление отсутствует
431	634852.38	116074.05	634852.38	116074.05	Метод спутниковых геодезических измерений (определений)	0.1	Закрепление отсутствует
423	634874.64	115980.79	634874.64	115980.79	Метод спутниковых геодезических измерений (определений)	0.1	Закрепление отсутствует
422	634900.14	115987.18	634900.14	115987.18	Метод спутниковых геодезических измерений (определений)	0.1	Закрепление отсутствует

2. Сведения о частях границ уточняемого земельного участка с кадастровым номером 24:04:6101013:1973 :

Обозначение части границ		Горизонтальное проложение (S), м	Описание прохождения части границ	Сведения о согласовании местоположения границ (согласовано/спорное)
от т.	до т.			
1	2	3	4	5
422	421	35.22	-	-
421	427	57.76	-	-
427	428	9.07	-	-
428	429	26.09	-	-
429	430	2.11	-	-
430	431	6.31	-	-

2. Сведения о частях границ уточняемого земельного участка с кадастровым номером 24:04:6101013:1973 :

Обозначение части границ		Горизонтальное проложение (S), м	Описание прохождения части границ	Сведения о согласовании местоположения границ (согласовано/спорное)
от т.	до т.			
1	2	3	4	5
431	423	95.88	-	-
423	422	26.29	-	-

3. Сведения о характеристиках уточняемого земельного участка с кадастровым номером 24:04:6101013:1973 :

№ п/п	Наименование характеристики	Значение характеристики
1	2	3
1.	Адрес земельного участка	-
1.1.	Сведения о местоположении земельного участка (при отсутствии адреса) в структурированном в соответствии с федеральной информационной адресной системой виде	-
1.2.	Дополнительные сведения о местоположении земельного участка	-
2.	Площадь земельного участка ± величина погрешности определения (вычисления) площади (Р ± ΔР), м2	2769 +/- 18
3.	Формула, примененная для расчета предельной допустимой погрешности определения площади земельного участка, с подставленными значениями и итоговые (вычисленные) значения (ΔР), м2	ΔР=3.5*Mt*√P=3.5*0,1*√2769=18
4.	Площадь земельного участка согласно сведениям Единого государственного реестра недвижимости (Ркад), м2	2770
5.	Оценка расхождения Р и Ркад (Р - Ркад), м2	1
6.	Предельные минимальный и максимальный размеры земельного участка (Рмин и Рмакс), м2	- -
7.	Кадастровый номер или иной государственный учетный номер (инвентарный) объекта недвижимости, расположенного на земельном участке	-
8.	Вид (виды) разрешенного использования	для эксплуатации и обслуживания здания картофелехранилища
8.1.	Дополнительные сведения об использовании земельного участка	-
9.	Сведения о земельных участках (землях общего пользования, территории общего пользования), посредством которых обеспечивается доступ	Земли общего пользования
10.	Иные сведения	-

4. Пояснения к сведениям об уточняемом земельном участке с кадастровым номером 24:04:6101013:1973 :

1.	-

Сведения об уточняемых земельных участках, необходимые для исправления реестровых ошибок в сведениях о местоположении их границ

1. Сведения о характерных точках границ уточняемого земельного участка с кадастровым номером 24:04:6101013:1974 :

Система координат МСК 167 зона 4 **Зона № 4**

Обозначение характерных точек границ	Координаты, м				Метод определения координат	Формулы, примененные для расчета средней квадратической погрешности определения координат характерных точек границ (Mt), с подставленными в такие формулы значениями и итоговые (вычисленные) значения Mt, м	Описание закрепления точки
	содержатся в Едином государственном реестре недвижимости		определены в результате выполнения комплексных кадастровых работ				
	X	Y	X	Y			
1	2	3	4	5	6	7	8
432	634874.64	115980.78	634874.64	115980.78	Метод спутниковых геодезических измерений (определений)	0.1	Закрепление отсутствует
431	634852.38	116074.05	634852.38	116074.05	Метод спутниковых геодезических измерений (определений)	0.1	Закрепление отсутствует
430	634850.92	116080.19	634850.92	116080.19	Метод спутниковых геодезических измерений (определений)	0.1	Закрепление отсутствует
433	634829.39	116075.76	634829.39	116075.76	Метод спутниковых геодезических измерений (определений)	0.1	Закрепление отсутствует
434	634825.28	116074.92	634825.28	116074.92	Метод спутниковых геодезических измерений (определений)	0.1	Закрепление отсутствует

1. Сведения о характерных точках границ уточняемого земельного участка с кадастровым номером 24:04:6101013:1974 :

Система координат МСК 167 зона 4 **Зона №4**

Обозначение характерных точек границ	Координаты, м				Метод определения координат	Формулы, примененные для расчета средней квадратической погрешности определения координат характерных точек границ (Mt), с подставленными в такие формулы значениями и итоговые (вычисленные) значения Mt, м	Описание закрепления точки
	содержатся в Едином государственном реестре недвижимости		определены в результате выполнения комплексных кадастровых работ				
	X	Y	X	Y			
1	2	3	4	5	6	7	8
435	634826.46	116070.38	634826.46	116070.38	Метод спутниковых геодезических измерений (определений)	0.1	Закрепление отсутствует
436	634833.19	116044.48	634833.19	116044.48	Метод спутниковых геодезических измерений (определений)	0.1	Закрепление отсутствует
437	634851.44	115974.36	634851.44	115974.36	Метод спутниковых геодезических измерений (определений)	0.1	Закрепление отсутствует
432	634874.64	115980.78	634874.64	115980.78	Метод спутниковых геодезических измерений (определений)	0.1	Закрепление отсутствует

2. Сведения о частях границ уточняемого земельного участка с кадастровым номером 24:04:6101013:1974 :

Обозначение части границ		Горизонтальное проложение (S), м	Описание прохождения части границ	Сведения о согласовании местоположения границ (согласовано/спорное)
от т.	до т.			
1	2	3	4	5
432	431	95.89	-	-
431	430	6.31	-	-
430	433	21.98	-	-
433	434	4.19	-	-
434	435	4.69	-	-
435	436	26.76	-	-

2. Сведения о частях границ уточняемого земельного участка с кадастровым номером 24:04:6101013:1974 :

Обозначение части границ		Горизонтальное проложение (S), м	Описание прохождения части границ	Сведения о согласовании местоположения границ (согласовано/спорное)
от т.	до т.			
1	2	3	4	5
436	437	72.46	-	-
437	432	24.07	-	-

3. Сведения о характеристиках уточняемого земельного участка с кадастровым номером 24:04:6101013:1974 :

№ п/п	Наименование характеристики	Значение характеристики
1	2	3
1.	Адрес земельного участка	-
1.1.	Сведения о местоположении земельного участка (при отсутствии адреса) в структурированном в соответствии с федеральной информационной адресной системой виде	-
1.2.	Дополнительные сведения о местоположении земельного участка	-
2.	Площадь земельного участка ± величина погрешности определения (вычисления) площади (Р ± ΔР), м2	2588 +/- 18
3.	Формула, примененная для расчета предельной допустимой погрешности определения площади земельного участка, с подставленными значениями и итоговые (вычисленные) значения (ΔР), м2	ΔР=3.5*Mt*√P=3.5*0,1*√2588=18
4.	Площадь земельного участка согласно сведениям Единого государственного реестра недвижимости (Ркад), м2	2589
5.	Оценка расхождения Р и Ркад (Р - Ркад), м2	1
6.	Предельные минимальный и максимальный размеры земельного участка (Рмин и Рмакс), м2	- -
7.	Кадастровый номер или иной государственный учетный номер (инвентарный) объекта недвижимости, расположенного на земельном участке	-
8.	Вид (виды) разрешенного использования	для эксплуатации и обслуживания здания картофелехранилища
8.1.	Дополнительные сведения об использовании земельного участка	-
9.	Сведения о земельных участках (землях общего пользования, территории общего пользования), посредством которых обеспечивается доступ	Земли общего пользования
10.	Иные сведения	-

4. Пояснения к сведениям об уточняемом земельном участке с кадастровым номером 24:04:6101013:1974 :

1.	-

Сведения об уточняемых земельных участках, необходимые для исправления реестровых ошибок в сведениях о местоположении их границ

1. Сведения о характерных точках границ уточняемого земельного участка с кадастровым номером 24:04:6101013:1975 :

Система координат МСК 167 зона 4 **Зона № 4**

Обозначение характерных точек границ	Координаты, м				Метод определения координат	Формулы, примененные для расчета средней квадратической погрешности определения координат характерных точек границ (Mt), с подставленными в такие формулы значениями и итоговые (вычисленные) значения Mt, м	Описание закрепления точки
	содержатся в Едином государственном реестре недвижимости		определены в результате выполнения комплексных кадастровых работ				
	X	Y	X	Y			
1	2	3	4	5	6	7	8
425	634890.90	115912.73	634890.90	115912.73	Метод спутниковых геодезических измерений (определений)	0.1	Закрепление отсутствует
424	634885.70	115934.49	634885.70	115934.49	Метод спутниковых геодезических измерений (определений)	0.1	Закрепление отсутствует
432	634874.64	115980.78	634874.64	115980.78	Метод спутниковых геодезических измерений (определений)	0.1	Закрепление отсутствует
437	634851.44	115974.36	634851.44	115974.36	Метод спутниковых геодезических измерений (определений)	0.1	Закрепление отсутствует
438	634852.57	115969.99	634852.57	115969.99	Метод спутниковых геодезических измерений (определений)	0.1	Закрепление отсутствует

1. Сведения о характерных точках границ уточняемого земельного участка с кадастровым номером 24:04:6101013:1975 :

Система координат МСК 167 зона 4 **Зона № 4**

Обозначение характерных точек границ	Координаты, м				Метод определения координат	Формулы, примененные для расчета средней квадратической погрешности определения координат характерных точек границ (Mt), с подставленными в такие формулы значениями и итоговые (вычисленные) значения Mt, м	Описание закрепления точки
	содержатся в Едином государственном реестре недвижимости		определены в результате выполнения комплексных кадастровых работ				
	X	Y	X	Y			
1	2	3	4	5	6	7	8
439	634859.73	115942.49	634859.73	115942.49	Метод спутниковых геодезических измерений (определений)	0.1	Закрепление отсутствует
440	634867.79	115911.50	634867.79	115911.50	Метод спутниковых геодезических измерений (определений)	0.1	Закрепление отсутствует
441	634878.37	115911.48	634878.37	115911.48	Метод спутниковых геодезических измерений (определений)	0.1	Закрепление отсутствует
442	634886.60	115912.30	634886.60	115912.30	Метод спутниковых геодезических измерений (определений)	0.1	Закрепление отсутствует
425	634890.90	115912.73	634890.90	115912.73	Метод спутниковых геодезических измерений (определений)	0.1	Закрепление отсутствует

2. Сведения о частях границ уточняемого земельного участка с кадастровым номером 24:04:6101013:1975 :

Обозначение части границ		Горизонтальное проложение (S), м	Описание прохождения части границ	Сведения о согласовании местоположения границ (согласовано/спорное)
от т.	до т.			
1	2	3	4	5
425	424	22.37	-	-
424	432	47.59	-	-
432	437	24.07	-	-
437	438	4.51	-	-
438	439	28.42	-	-
439	440	32.02	-	-
440	441	10.58	-	-
441	442	8.27	-	-
442	425	4.32	-	-

3. Сведения о характеристиках уточняемого земельного участка с кадастровым номером 24:04:6101013:1975 :

№ п/п	Наименование характеристики	Значение характеристики
1	2	3
1.	Адрес земельного участка	-
1.1.	Сведения о местоположении земельного участка (при отсутствии адреса) в структурированном в соответствии с федеральной информационной адресной системой виде	-
1.2.	Дополнительные сведения о местоположении земельного участка	-
2.	Площадь земельного участка ± величина погрешности определения (вычисления) площади (Р ± ΔР), м2	1585 +/- 14
3.	Формула, примененная для расчета предельной допустимой погрешности определения площади земельного участка, с подставленными значениями и итоговые (вычисленные) значения (ΔР), м2	ΔР=3.5*Mt*√P=3.5*0,1*√1585=14
4.	Площадь земельного участка согласно сведениям Единого государственного реестра недвижимости (Ркад), м2	1585
5.	Оценка расхождения Р и Ркад (Р - Ркад), м2	-
6.	Предельные минимальный и максимальный размеры земельного участка (Рмин и Рмакс), м2	- -
7.	Кадастровый номер или иной государственный учетный номер (инвентарный) объекта недвижимости, расположенного на земельном участке	-
8.	Вид (виды) разрешенного использования	для эксплуатации и обслуживания здания картофелехранилища
8.1.	Дополнительные сведения об использовании земельного участка	-
9.	Сведения о земельных участках (землях общего пользования, территории общего пользования), посредством которых обеспечивается доступ	Земли общего пользования
10.	Иные сведения	-

4. Пояснения к сведениям об уточняемом земельном участке с кадастровым номером 24:04:6101013:1975 :

1.	-

Сведения об уточняемых земельных участках, необходимые для исправления реестровых ошибок в сведениях о местоположении их границ

1. Сведения о характерных точках границ уточняемого земельного участка с кадастровым номером 24:04:6101013:1976 :

Система координат МСК 167 зона 4 **Зона № 4**

Обозначение характерных точек границ	Координаты, м				Метод определения координат	Формулы, примененные для расчета средней квадратической погрешности определения координат характерных точек границ (Mt), с подставленными в такие формулы значениями и итоговые (вычисленные) значения Mt, м	Описание закрепления точки
	содержатся в Едином государственном реестре недвижимости		определены в результате выполнения комплексных кадастровых работ				
	X	Y	X	Y			
1	2	3	4	5	6	7	8
443	633797.52	114627.64	633797.52	114627.64	Метод спутниковых геодезических измерений (определений)	0.1	Закрепление отсутствует
444	633837.00	114692.00	633837.00	114692.00	Метод спутниковых геодезических измерений (определений)	0.1	Закрепление отсутствует
445	633773.54	114691.28	633773.54	114691.28	Метод спутниковых геодезических измерений (определений)	0.1	Закрепление отсутствует
446	633733.71	114651.66	633733.71	114651.66	Метод спутниковых геодезических измерений (определений)	0.1	Закрепление отсутствует
447	633726.42	114623.69	633726.42	114623.69	Метод спутниковых геодезических измерений (определений)	0.1	Закрепление отсутствует

1. Сведения о характерных точках границ уточняемого земельного участка с кадастровым номером 24:04:6101013:1976 :

Система координат МСК 167 зона 4 **Зона №4**

Обозначение характерных точек границ	Координаты, м				Метод определения координат	Формулы, примененные для расчета средней квадратической погрешности определения координат характерных точек границ (Mt), с подставленными в такие формулы значениями и итоговые (вычисленные) значения Mt, м	Описание закрепления точки
	содержатся в Едином государственном реестре недвижимости		определены в результате выполнения комплексных кадастровых работ				
	X	Y	X	Y			
1	2	3	4	5	6	7	8
448	633734.69	114624.96	633734.69	114624.96	Метод спутниковых геодезических измерений (определений)	0.1	Закрепление отсутствует
449	633749.36	114619.05	633749.36	114619.05	Метод спутниковых геодезических измерений (определений)	0.1	Закрепление отсутствует
443	633797.52	114627.64	633797.52	114627.64	Метод спутниковых геодезических измерений (определений)	0.1	Закрепление отсутствует

2. Сведения о частях границ уточняемого земельного участка с кадастровым номером 24:04:6101013:1976 :

Обозначение части границ		Горизонтальное проложение (S), м	Описание прохождения части границ	Сведения о согласовании местоположения границ (согласовано/спорное)
от т.	до т.			
1	2	3	4	5
443	444	75.50	-	-
444	445	63.46	-	-
445	446	56.18	-	-
446	447	28.90	-	-
447	448	8.37	-	-
448	449	15.82	-	-
449	443	48.92	-	-

3. Сведения о характеристиках уточняемого земельного участка с кадастровым номером 24:04:6101013:1976 :

№ п/п	Наименование характеристики	Значение характеристики
1	2	3
1.	Адрес земельного участка	-
1.1.	Сведения о местоположении земельного участка (при отсутствии адреса) в структурированном в соответствии с федеральной информационной адресной системой виде	-
1.2.	Дополнительные сведения о местоположении земельного участка	-
2.	Площадь земельного участка ± величина погрешности определения (вычисления) площади (Р ± ΔР), м2	4927 +/- 25
3.	Формула, примененная для расчета предельной допустимой погрешности определения площади земельного участка, с подставленными значениями и итоговые (вычисленные) значения (ΔР), м2	ΔР=3.5*Mt*√P=3.5*0,1*√4927=25
4.	Площадь земельного участка согласно сведениям Единого государственного реестра недвижимости (Ркад), м2	4924
5.	Оценка расхождения Р и Ркад (Р - Ркад), м2	3
6.	Предельные минимальный и максимальный размеры земельного участка (Рмин и Рмакс), м2	- -
7.	Кадастровый номер или иной государственный учетный номер (инвентарный) объекта недвижимости, расположенного на земельном участке	-
8.	Вид (виды) разрешенного использования	для обслуживания нежилого здания (склада)
8.1.	Дополнительные сведения об использовании земельного участка	-
9.	Сведения о земельных участках (землях общего пользования, территории общего пользования), посредством которых обеспечивается доступ	Земли общего пользования
10.	Иные сведения	-

4. Пояснения к сведениям об уточняемом земельном участке с кадастровым номером 24:04:6101013:1976 :

1.	-

Сведения об уточняемых земельных участках, необходимые для исправления реестровых ошибок в сведениях о местоположении их границ

1. Сведения о характерных точках границ уточняемого земельного участка с кадастровым номером 24:04:6101013:1977 :

Система координат МСК 167 зона 4 **Зона № 4**

Обозначение характерных точек границ	Координаты, м				Метод определения координат	Формулы, примененные для расчета средней квадратической погрешности определения координат характерных точек границ (Mt), с подставленными в такие формулы значениями и итоговые (вычисленные) значения Mt, м	Описание закрепления точки
	содержатся в Едином государственном реестре недвижимости		определены в результате выполнения комплексных кадастровых работ				
	X	Y	X	Y			
1	2	3	4	5	6	7	8
450	633821.15	114631.86	633821.15	114631.86	Метод спутниковых геодезических измерений (определений)	0.1	Закрепление отсутствует
451	633826.61	114636.23	633826.61	114636.23	Метод спутниковых геодезических измерений (определений)	0.1	Закрепление отсутствует
452	633853.54	114689.31	633853.54	114689.31	Метод спутниковых геодезических измерений (определений)	0.1	Закрепление отсутствует
444	633837.00	114692.00	633837.00	114692.00	Метод спутниковых геодезических измерений (определений)	0.1	Закрепление отсутствует
443	633797.52	114627.64	633797.52	114627.64	Метод спутниковых геодезических измерений (определений)	0.1	Закрепление отсутствует

1. Сведения о характерных точках границ уточняемого земельного участка с кадастровым номером 24:04:6101013:1977 :

Система координат МСК 167 зона 4 **Зона № 4**

Обозначение характерных точек границ	Координаты, м				Метод определения координат	Формулы, примененные для расчета средней квадратической погрешности определения координат характерных точек границ (Mt), с подставленными в такие формулы значениями и итоговые (вычисленные) значения Mt, м	Описание закрепления точки
	содержатся в Едином государственном реестре недвижимости		определены в результате выполнения комплексных кадастровых работ				
	X	Y	X	Y			
1	2	3	4	5	6	7	8
450	633821.15	114631.86	633821.15	114631.86	Метод спутниковых геодезических измерений (определений)	0.1	Закрепление отсутствует

2. Сведения о частях границ уточняемого земельного участка с кадастровым номером 24:04:6101013:1977 :

Обозначение части границ		Горизонтальное проложение (S), м	Описание прохождения части границ	Сведения о согласовании местоположения границ (согласовано/спорное)
от т.	до т.			
1	2	3	4	5
450	451	6.99	-	-
451	452	59.52	-	-
452	444	16.76	-	-
444	443	75.50	-	-
443	450	24.00	-	-

3. Сведения о характеристиках уточняемого земельного участка с кадастровым номером 24:04:6101013:1977 :

№ п/п	Наименование характеристики	Значение характеристики
1	2	3
1.	Адрес земельного участка	-
1.1.	Сведения о местоположении земельного участка (при отсутствии адреса) в структурированном в соответствии с федеральной информационной адресной системой виде	-
1.2.	Дополнительные сведения о местоположении земельного участка	-
2.	Площадь земельного участка ± величина погрешности определения (вычисления) площади (Р ± ΔР), м2	1282 +/- 13
3.	Формула, примененная для расчета предельной допустимой погрешности определения площади земельного участка, с подставленными значениями и итоговые (вычисленные) значения (ΔР), м2	ΔР=3.5*Mt*√P=3.5*0,1*√1282=13
4.	Площадь земельного участка согласно сведениям Единого государственного реестра недвижимости (Ркад), м2	1281
5.	Оценка расхождения Р и Ркад (Р - Ркад), м2	1
6.	Предельные минимальный и максимальный размеры земельного участка (Рмин и Рмакс), м2	- -

3. Сведения о характеристиках уточняемого земельного участка с кадастровым номером 24:04:6101013:1977 :

№ п/п	Наименование характеристики	Значение характеристики
1	2	3
7.	Кадастровый номер или иной государственный учетный номер (инвентарный) объекта недвижимости, расположенного на земельном участке	-
8.	Вид (виды) разрешенного использования	для обслуживания нежилого здания (склада)
8.1.	Дополнительные сведения об использовании земельного участка	-
9.	Сведения о земельных участках (землях общего пользования, территории общего пользования), посредством которых обеспечивается доступ	Земли общего пользования
10.	Иные сведения	-

4. Пояснения к сведениям об уточняемом земельном участке с кадастровым номером 24:04:6101013:1977 :

1.	-

Сведения об уточняемых земельных участках, необходимые для исправления реестровых ошибок в сведениях о местоположении их границ

1. Сведения о характерных точках границ уточняемого земельного участка с кадастровым номером 24:04:6101013:1978 :

Система координат МСК 167 зона 4 **Зона № 4**

Обозначение характерных точек границ	Координаты, м				Метод определения координат	Формулы, примененные для расчета средней квадратической погрешности определения координат характерных точек границ (Mt), с подставленными в такие формулы значениями и итоговые (вычисленные) значения Mt, м	Описание закрепления точки
	содержатся в Едином государственном реестре недвижимости		определены в результате выполнения комплексных кадастровых работ				
	X	Y	X	Y			
1	2	3	4	5	6	7	8
452	633853.54	114689.31	633853.54	114689.31	Метод спутниковых геодезических измерений (определений)	0.1	Закрепление отсутствует
453	633863.16	114740.08	633863.16	114740.08	Метод спутниковых геодезических измерений (определений)	0.1	Закрепление отсутствует
454	633866.60	114758.68	633866.60	114758.68	Метод спутниковых геодезических измерений (определений)	0.1	Закрепление отсутствует
455	633862.23	114759.82	633862.23	114759.82	Метод спутниковых геодезических измерений (определений)	0.1	Закрепление отсутствует
456	633856.52	114761.32	633856.52	114761.32	Метод спутниковых геодезических измерений (определений)	0.1	Закрепление отсутствует

1. Сведения о характерных точках границ уточняемого земельного участка с кадастровым номером 24:04:6101013:1978 :

Система координат МСК 167 зона 4 **Зона № 4**

Обозначение характерных точек границ	Координаты, м				Метод определения координат	Формулы, примененные для расчета средней квадратической погрешности определения координат характерных точек границ (Mt), с подставленными в такие формулы значениями и итоговые (вычисленные) значения Mt, м	Описание закрепления точки
	содержатся в Едином государственном реестре недвижимости		определены в результате выполнения комплексных кадастровых работ				
	X	Y	X	Y			
1	2	3	4	5	6	7	8
457	633841.04	114765.40	633841.04	114765.40	Метод спутниковых геодезических измерений (определений)	0.1	Закрепление отсутствует
458	633805.43	114774.78	633805.43	114774.78	Метод спутниковых геодезических измерений (определений)	0.1	Закрепление отсутствует
459	633800.25	114776.14	633800.25	114776.14	Метод спутниковых геодезических измерений (определений)	0.1	Закрепление отсутствует
460	633795.65	114761.09	633795.65	114761.09	Метод спутниковых геодезических измерений (определений)	0.1	Закрепление отсутствует
445	633773.54	114691.28	633773.54	114691.28	Метод спутниковых геодезических измерений (определений)	0.1	Закрепление отсутствует

1. Сведения о характерных точках границ уточняемого земельного участка с кадастровым номером 24:04:6101013:1978 :

Система координат МСК 167 зона 4 **Зона №4**

Обозначение характерных точек границ	Координаты, м				Метод определения координат	Формулы, примененные для расчета средней квадратической погрешности определения координат характерных точек границ (Mt), с подставленными в такие формулы значениями и итоговые (вычисленные) значения Mt, м	Описание закрепления точки
	содержатся в Едином государственном реестре недвижимости		определены в результате выполнения комплексных кадастровых работ				
	X	Y	X	Y			
1	2	3	4	5	6	7	8
444	633837.00	114692.00	633837.00	114692.00	Метод спутниковых геодезических измерений (определений)	0.1	Закрепление отсутствует
452	633853.54	114689.31	633853.54	114689.31	Метод спутниковых геодезических измерений (определений)	0.1	Закрепление отсутствует

2. Сведения о частях границ уточняемого земельного участка с кадастровым номером 24:04:6101013:1978 :

Обозначение части границ		Горизонтальное проложение (S), м	Описание прохождения части границ	Сведения о согласовании местоположения границ (согласовано/спорное)
от т.	до т.			
1	2	3	4	5
452	453	51.67	-	-
453	454	18.92	-	-
454	455	4.52	-	-
455	456	5.90	-	-
456	457	16.01	-	-
457	458	36.82	-	-
458	459	5.36	-	-
459	460	15.74	-	-
460	445	73.23	-	-
445	444	63.46	-	-
444	452	16.76	-	-

3. Сведения о характеристиках уточняемого земельного участка с кадастровым номером 24:04:6101013:1978 :

№ п/п	Наименование характеристики	Значение характеристики
1	2	3
1.	Адрес земельного участка	-

3. Сведения о характеристиках уточняемого земельного участка с кадастровым номером 24:04:6101013:1978 :

№ п/п	Наименование характеристики	Значение характеристики
1	2	3
1.1.	Сведения о местоположении земельного участка (при отсутствии адреса) в структурированном в соответствии с федеральной информационной адресной системой виде	-
1.2.	Дополнительные сведения о местоположении земельного участка	-
2.	Площадь земельного участка ± величина погрешности определения (вычисления) площади (Р ± ΔР), м2	5741 +/- 27
3.	Формула, примененная для расчета предельной допустимой погрешности определения площади земельного участка, с подставленными значениями и итоговые (вычисленные) значения (ΔР), м2	ΔР=3.5*Mt*√P=3.5*0,1*√5741=27
4.	Площадь земельного участка согласно сведениям Единого государственного реестра недвижимости (Ркад), м2	5744
5.	Оценка расхождения Р и Ркад (Р - Ркад), м2	3
6.	Предельные минимальный и максимальный размеры земельного участка (Рмин и Рмакс), м2	- -
7.	Кадастровый номер или иной государственный учетный номер (инвентарный) объекта недвижимости, расположенного на земельном участке	-
8.	Вид (виды) разрешенного использования	для обслуживания нежилого здания (склада)
8.1.	Дополнительные сведения об использовании земельного участка	-
9.	Сведения о земельных участках (землях общего пользования, территории общего пользования), посредством которых обеспечивается доступ	Земли общего пользования
10.	Иные сведения	-

4. Пояснения к сведениям об уточняемом земельном участке с кадастровым номером 24:04:6101013:1978 :

1.	-

Сведения об уточняемых земельных участках, необходимые для исправления реестровых ошибок в сведениях о местоположении их границ

1. Сведения о характерных точках границ уточняемого земельного участка с кадастровым номером 24:04:6101013:1979 :

Система координат МСК 167 зона 4 **Зона № 4**

Обозначение характерных точек границ	Координаты, м				Метод определения координат	Формулы, примененные для расчета средней квадратической погрешности определения координат характерных точек границ (Mt), с подставленными в такие формулы значениями и итоговые (вычисленные) значения Mt, м	Описание закрепления точки
	содержатся в Едином государственном реестре недвижимости		определены в результате выполнения комплексных кадастровых работ				
	X	Y	X	Y			
1	2	3	4	5	6	7	8
461	634409.04	115751.52	634409.04	115751.52	Метод спутниковых геодезических измерений (определений)	0.1	Закрепление отсутствует
462	634470.15	115723.26	634470.15	115723.26	Метод спутниковых геодезических измерений (определений)	0.1	Закрепление отсутствует
463	634487.35	115752.09	634487.35	115752.09	Метод спутниковых геодезических измерений (определений)	0.1	Закрепление отсутствует
464	634435.55	115781.69	634435.55	115781.69	Метод спутниковых геодезических измерений (определений)	0.1	Закрепление отсутствует
465	634413.10	115796.00	634413.10	115796.00	Метод спутниковых геодезических измерений (определений)	0.1	Закрепление отсутствует

1. Сведения о характерных точках границ уточняемого земельного участка с кадастровым номером 24:04:6101013:1979 :

Система координат МСК 167 зона 4 **Зона № 4**

Обозначение характерных точек границ	Координаты, м				Метод определения координат	Формулы, примененные для расчета средней квадратической погрешности определения координат характерных точек границ (Mt), с подставленными в такие формулы значениями и итоговые (вычисленные) значения Mt, м	Описание закрепления точки
	содержатся в Едином государственном реестре недвижимости		определены в результате выполнения комплексных кадастровых работ				
	X	Y	X	Y			
1	2	3	4	5	6	7	8
466	634394.30	115806.38	634394.30	115806.38	Метод спутниковых геодезических измерений (определений)	0.1	Закрепление отсутствует
467	634387.01	115806.66	634387.01	115806.66	Метод спутниковых геодезических измерений (определений)	0.1	Закрепление отсутствует
468	634374.94	115810.31	634374.94	115810.31	Метод спутниковых геодезических измерений (определений)	0.1	Закрепление отсутствует
469	634361.48	115808.91	634361.48	115808.91	Метод спутниковых геодезических измерений (определений)	0.1	Закрепление отсутствует
470	634355.87	115801.34	634355.87	115801.34	Метод спутниковых геодезических измерений (определений)	0.1	Закрепление отсутствует

1. Сведения о характерных точках границ уточняемого земельного участка с кадастровым номером 24:04:6101013:1979 :

Система координат МСК 167 зона 4 **Зона №4**

Обозначение характерных точек границ	Координаты, м				Метод определения координат	Формулы, примененные для расчета средней квадратической погрешности определения координат характерных точек границ (Mt), с подставленными в такие формулы значениями и итоговые (вычисленные) значения Mt, м	Описание закрепления точки
	содержатся в Едином государственном реестре недвижимости		определены в результате выполнения комплексных кадастровых работ				
	X	Y	X	Y			
1	2	3	4	5	6	7	8
471	634355.11	115797.41	634355.11	115797.41	Метод спутниковых геодезических измерений (определений)	0.1	Закрепление отсутствует
472	634364.08	115788.57	634364.08	115788.57	Метод спутниковых геодезических измерений (определений)	0.1	Закрепление отсутствует
473	634366.43	115780.94	634366.43	115780.94	Метод спутниковых геодезических измерений (определений)	0.1	Закрепление отсутствует
461	634409.04	115751.52	634409.04	115751.52	Метод спутниковых геодезических измерений (определений)	0.1	Закрепление отсутствует

2. Сведения о частях границ уточняемого земельного участка с кадастровым номером 24:04:6101013:1979 :

Обозначение части границ		Горизонтальное проложение (S), м	Описание прохождения части границ	Сведения о согласовании местоположения границ (согласовано/спорное)
от т.	до т.			
1	2	3	4	5
461	462	67.33	-	-
462	463	33.57	-	-
463	464	59.66	-	-
464	465	26.62	-	-
465	466	21.48	-	-
466	467	7.30	-	-

2. Сведения о частях границ уточняемого земельного участка с кадастровым номером 24:04:6101013:1979 :

Обозначение части границ		Горизонтальное проложение (S), м	Описание прохождения части границ	Сведения о согласовании местоположения границ (согласовано/спорное)
от т.	до т.			
1	2	3	4	5
467	468	12.61	-	-
468	469	13.53	-	-
469	470	9.42	-	-
470	471	4.00	-	-
471	472	12.59	-	-
472	473	7.98	-	-
473	461	51.78	-	-

3. Сведения о характеристиках уточняемого земельного участка с кадастровым номером 24:04:6101013:1979 :

№ п/п	Наименование характеристики	Значение характеристики
1	2	3
1.	Адрес земельного участка	-
1.1.	Сведения о местоположении земельного участка (при отсутствии адреса) в структурированном в соответствии с федеральной информационной адресной системой виде	-
1.2.	Дополнительные сведения о местоположении земельного участка	-
2.	Площадь земельного участка ± величина погрешности определения (вычисления) площади (Р ± ΔР), м2	4800 +/- 24
3.	Формула, примененная для расчета предельной допустимой погрешности определения площади земельного участка, с подставленными значениями и итоговые (вычисленные) значения (ΔР), м2	ΔР=3.5*Mt*√P=3.5*0,1*√4800=24
4.	Площадь земельного участка согласно сведениям Единого государственного реестра недвижимости (Ркад), м2	4800
5.	Оценка расхождения Р и Ркад (Р - Ркад), м2	-
6.	Предельные минимальный и максимальный размеры земельного участка (Рмин и Рмакс), м2	- -
7.	Кадастровый номер или иной государственный учетный номер (инвентарный) объекта недвижимости, расположенного на земельном участке	-
8.	Вид (виды) разрешенного использования	для строительства производственной базы
8.1.	Дополнительные сведения об использовании земельного участка	-
9.	Сведения о земельных участках (землях общего пользования, территории общего пользования), посредством которых обеспечивается доступ	Земли общего пользования
10.	Иные сведения	-

4. Пояснения к сведениям об уточняемом земельном участке с кадастровым номером 24:04:6101013:1979 :

1.	-

Сведения об уточняемых земельных участках, необходимые для исправления реестровых ошибок в сведениях о местоположении их границ

1. Сведения о характерных точках границ уточняемого земельного участка с кадастровым номером 24:04:6101013:1985 :

Система координат МСК 167 зона 4 **Зона № 4**

Обозначение характерных точек границ	Координаты, м				Метод определения координат	Формулы, примененные для расчета средней квадратической погрешности определения координат характерных точек границ (Mt), с подставленными в такие формулы значениями и итоговые (вычисленные) значения Mt, м	Описание закрепления точки
	содержатся в Едином государственном реестре недвижимости		определены в результате выполнения комплексных кадастровых работ				
	X	Y	X	Y			
1	2	3	4	5	6	7	8
474	634515.38	114698.96	634515.38	114698.96	Метод спутниковых геодезических измерений (определений)	0.1	Закрепление отсутствует
475	634514.48	114706.40	634514.48	114706.40	Метод спутниковых геодезических измерений (определений)	0.1	Закрепление отсутствует
476	634509.91	114705.92	634509.91	114705.92	Метод спутниковых геодезических измерений (определений)	0.1	Закрепление отсутствует
477	634510.65	114698.29	634510.65	114698.29	Метод спутниковых геодезических измерений (определений)	0.1	Закрепление отсутствует
474	634515.38	114698.96	634515.38	114698.96	Метод спутниковых геодезических измерений (определений)	0.1	Закрепление отсутствует

2. Сведения о частях границ уточняемого земельного участка с кадастровым номером 24:04:6101013:1985 :

Обозначение части границ		Горизонтальное проложение (S), м	Описание прохождения части границ	Сведения о согласовании местоположения границ (согласовано/спорное)
от т.	до т.			
1	2	3	4	5
474	475	7.49	-	-
475	476	4.60	-	-
476	477	7.67	-	-
477	474	4.78	-	-

3. Сведения о характеристиках уточняемого земельного участка с кадастровым номером 24:04:6101013:1985 :

№ п/п	Наименование характеристики	Значение характеристики
1	2	3
1.	Адрес земельного участка	-
1.1.	Сведения о местоположении земельного участка (при отсутствии адреса) в структурированном в соответствии с федеральной информационной адресной системой виде	-
1.2.	Дополнительные сведения о местоположении земельного участка	-
2.	Площадь земельного участка ± величина погрешности определения (вычисления) площади (Р ± ΔР), м2	36 +/- 2
3.	Формула, примененная для расчета предельной допустимой погрешности определения площади земельного участка, с подставленными значениями и итоговые (вычисленные) значения (ΔР), м2	ΔР=3.5*Mt*√P=3.5*0,1*√36=2
4.	Площадь земельного участка согласно сведениям Единого государственного реестра недвижимости (Ркад), м2	35
5.	Оценка расхождения Р и Ркад (Р - Ркад), м2	1
6.	Предельные минимальный и максимальный размеры земельного участка (Рмин и Рмакс), м2	- -
7.	Кадастровый номер или иной государственный учетный номер (инвентарный) объекта недвижимости, расположенного на земельном участке	-
8.	Вид (виды) разрешенного использования	для размещения временного объекта (павильон)
8.1.	Дополнительные сведения об использовании земельного участка	-
9.	Сведения о земельных участках (землях общего пользования, территории общего пользования), посредством которых обеспечивается доступ	Земли общего пользования
10.	Иные сведения	-

4. Пояснения к сведениям об уточняемом земельном участке с кадастровым номером 24:04:6101013:1985 :

1.	-

Сведения об уточняемых земельных участках, необходимые для исправления реестровых ошибок в сведениях о местоположении их границ

1. Сведения о характерных точках границ уточняемого земельного участка с кадастровым номером 24:04:6101013:1986 :

Система координат МСК 167 зона 4 **Зона № 4**

Обозначение характерных точек границ	Координаты, м				Метод определения координат	Формулы, примененные для расчета средней квадратической погрешности определения координат характерных точек границ (Mt), с подставленными в такие формулы значениями и итоговые (вычисленные) значения Mt, м	Описание закрепления точки
	содержатся в Едином государственном реестре недвижимости		определены в результате выполнения комплексных кадастровых работ				
	X	Y	X	Y			
1	2	3	4	5	6	7	8
478	634305.57	115000.50	634305.57	115000.50	Метод спутниковых геодезических измерений (определений)	0.1	Закрепление отсутствует
479	634305.35	115004.79	634305.35	115004.79	Метод спутниковых геодезических измерений (определений)	0.1	Закрепление отсутствует
480	634305.47	115008.58	634305.47	115008.58	Метод спутниковых геодезических измерений (определений)	0.1	Закрепление отсутствует
481	634308.56	115037.71	634308.56	115037.71	Метод спутниковых геодезических измерений (определений)	0.1	Закрепление отсутствует
482	634310.24	115045.59	634310.24	115045.59	Метод спутниковых геодезических измерений (определений)	0.1	Закрепление отсутствует

1. Сведения о характерных точках границ уточняемого земельного участка с кадастровым номером 24:04:6101013:1986 :

Система координат МСК 167 зона 4 **Зона №4**

Обозначение характерных точек границ	Координаты, м				Метод определения координат	Формулы, примененные для расчета средней квадратической погрешности определения координат характерных точек границ (Mt), с подставленными в такие формулы значениями и итоговые (вычисленные) значения Mt, м	Описание закрепления точки
	содержатся в Едином государственном реестре недвижимости		определены в результате выполнения комплексных кадастровых работ				
	X	Y	X	Y			
1	2	3	4	5	6	7	8
483	634312.41	115056.80	634312.41	115056.80	Метод спутниковых геодезических измерений (определений)	0.1	Закрепление отсутствует
484	634267.66	115072.49	634267.66	115072.49	Метод спутниковых геодезических измерений (определений)	0.1	Закрепление отсутствует
485	634240.58	114997.34	634240.58	114997.34	Метод спутниковых геодезических измерений (определений)	0.1	Закрепление отсутствует
478	634305.57	115000.50	634305.57	115000.50	Метод спутниковых геодезических измерений (определений)	0.1	Закрепление отсутствует

2. Сведения о частях границ уточняемого земельного участка с кадастровым номером 24:04:6101013:1986 :

Обозначение части границ		Горизонтальное проложение (S), м	Описание прохождения части границ	Сведения о согласовании местоположения границ (согласовано/спорное)
от т.	до т.			
1	2	3	4	5
478	479	4.30	-	-
479	480	3.79	-	-
480	481	29.29	-	-
481	482	8.06	-	-
482	483	11.42	-	-
483	484	47.42	-	-

2. Сведения о частях границ уточняемого земельного участка с кадастровым номером 24:04:6101013:1986 :

Обозначение части границ		Горизонтальное проложение (S), м	Описание прохождения части границ	Сведения о согласовании местоположения границ (согласовано/спорное)
от т.	до т.			
1	2	3	4	5
484	485	79.88	-	-
485	478	65.07	-	-

3. Сведения о характеристиках уточняемого земельного участка с кадастровым номером 24:04:6101013:1986 :

№ п/п	Наименование характеристики	Значение характеристики
1	2	3
1.	Адрес земельного участка	-
1.1.	Сведения о местоположении земельного участка (при отсутствии адреса) в структурированном в соответствии с федеральной информационной адресной системой виде	-
1.2.	Дополнительные сведения о местоположении земельного участка	-
2.	Площадь земельного участка ± величина погрешности определения (вычисления) площади (Р ± ΔР), м2	3656 +/- 21
3.	Формула, примененная для расчета предельной допустимой погрешности определения площади земельного участка, с подставленными значениями и итоговые (вычисленные) значения (ΔР), м2	ΔР=3.5*Mt*√P=3.5*0,1*√3656=21
4.	Площадь земельного участка согласно сведениям Единого государственного реестра недвижимости (Ркад), м2	3656
5.	Оценка расхождения Р и Ркад (Р - Ркад), м2	-
6.	Предельные минимальный и максимальный размеры земельного участка (Рмин и Рмакс), м2	- -
7.	Кадастровый номер или иной государственный учетный номер (инвентарный) объекта недвижимости, расположенного на земельном участке	-
8.	Вид (виды) разрешенного использования	для размещения и эксплуатации водозаборной скважины и водонапорной башни
8.1.	Дополнительные сведения об использовании земельного участка	-
9.	Сведения о земельных участках (землях общего пользования, территории общего пользования), посредством которых обеспечивается доступ	Земли общего пользования
10.	Иные сведения	-

4. Пояснения к сведениям об уточняемом земельном участке с кадастровым номером 24:04:6101013:1986 :

1.	-

Сведения об уточняемых земельных участках, необходимые для исправления реестровых ошибок в сведениях о местоположении их границ

1. Сведения о характерных точках границ уточняемого земельного участка с кадастровым номером 24:04:6101013:1987 :

Система координат МСК 167 зона 4 **Зона № 4**

Обозначение характерных точек границ	Координаты, м				Метод определения координат	Формулы, примененные для расчета средней квадратической погрешности определения координат характерных точек границ (Mt), с подставленными в такие формулы значениями и итоговые (вычисленные) значения Mt, м	Описание закрепления точки
	содержатся в Едином государственном реестре недвижимости		определены в результате выполнения комплексных кадастровых работ				
	X	Y	X	Y			
1	2	3	4	5	6	7	8
486	634603.55	115692.54	634603.55	115692.54	Метод спутниковых геодезических измерений (определений)	0.1	Закрепление отсутствует
487	634604.16	115705.92	634604.16	115705.92	Метод спутниковых геодезических измерений (определений)	0.1	Закрепление отсутствует
488	634591.39	115706.63	634591.39	115706.63	Метод спутниковых геодезических измерений (определений)	0.1	Закрепление отсутствует
489	634590.69	115693.13	634590.69	115693.13	Метод спутниковых геодезических измерений (определений)	0.1	Закрепление отсутствует
486	634603.55	115692.54	634603.55	115692.54	Метод спутниковых геодезических измерений (определений)	0.1	Закрепление отсутствует

2. Сведения о частях границ уточняемого земельного участка с кадастровым номером 24:04:6101013:1987 :

Обозначение части границ		Горизонтальное проложение (S), м	Описание прохождения части границ	Сведения о согласовании местоположения границ (согласовано/спорное)
от т.	до т.			
1	2	3	4	5
486	487	13.39	-	-
487	488	12.79	-	-
488	489	13.52	-	-
489	486	12.87	-	-

3. Сведения о характеристиках уточняемого земельного участка с кадастровым номером 24:04:6101013:1987 :

№ п/п	Наименование характеристики	Значение характеристики
1	2	3
1.	Адрес земельного участка	-
1.1.	Сведения о местоположении земельного участка (при отсутствии адреса) в структурированном в соответствии с федеральной информационной адресной системой виде	-
1.2.	Дополнительные сведения о местоположении земельного участка	-
2.	Площадь земельного участка ± величина погрешности определения (вычисления) площади (Р ± ΔР), м2	173 +/- 5
3.	Формула, примененная для расчета предельной допустимой погрешности определения площади земельного участка, с подставленными значениями и итоговые (вычисленные) значения (ΔР), м2	ΔР=3.5*Mt*√P=3.5*0,1*√173=5
4.	Площадь земельного участка согласно сведениям Единого государственного реестра недвижимости (Ркад), м2	172
5.	Оценка расхождения Р и Ркад (Р - Ркад), м2	1
6.	Предельные минимальный и максимальный размеры земельного участка (Рмин и Рмакс), м2	- -
7.	Кадастровый номер или иной государственный учетный номер (инвентарный) объекта недвижимости, расположенного на земельном участке	-
8.	Вид (виды) разрешенного использования	для размещения и эксплуатации канализационной насосной станции
8.1.	Дополнительные сведения об использовании земельного участка	-
9.	Сведения о земельных участках (землях общего пользования, территории общего пользования), посредством которых обеспечивается доступ	Земли общего пользования
10.	Иные сведения	-

4. Пояснения к сведениям об уточняемом земельном участке с кадастровым номером 24:04:6101013:1987 :

1.	-

Сведения об уточняемых земельных участках, необходимые для исправления реестровых ошибок в сведениях о местоположении их границ

1. Сведения о характерных точках границ уточняемого земельного участка с кадастровым номером 24:04:6101013:1989 :

Система координат МСК 167 зона 4 **Зона № 4**

Обозначение характерных точек границ	Координаты, м				Метод определения координат	Формулы, примененные для расчета средней квадратической погрешности определения координат характерных точек границ (Mt), с подставленными в такие формулы значениями и итоговые (вычисленные) значения Mt, м	Описание закрепления точки
	содержатся в Едином государственном реестре недвижимости		определены в результате выполнения комплексных кадастровых работ				
	X	Y	X	Y			
1	2	3	4	5	6	7	8
490	634843.57	115505.98	634843.57	115505.98	Метод спутниковых геодезических измерений (определений)	0.1	Закрепление отсутствует
491	634851.45	115504.52	634851.45	115504.52	Метод спутниковых геодезических измерений (определений)	0.1	Закрепление отсутствует
492	634852.22	115509.12	634852.22	115509.12	Метод спутниковых геодезических измерений (определений)	0.1	Закрепление отсутствует
493	634851.38	115509.30	634851.38	115509.30	Метод спутниковых геодезических измерений (определений)	0.1	Закрепление отсутствует
494	634851.56	115510.05	634851.56	115510.05	Метод спутниковых геодезических измерений (определений)	0.1	Закрепление отсутствует

1. Сведения о характерных точках границ уточняемого земельного участка с кадастровым номером 24:04:6101013:1989 :

Система координат МСК 167 зона 4 **Зона № 4**

Обозначение характерных точек границ	Координаты, м				Метод определения координат	Формулы, примененные для расчета средней квадратической погрешности определения координат характерных точек границ (Mt), с подставленными в такие формулы значениями и итоговые (вычисленные) значения Mt, м	Описание закрепления точки
	содержатся в Едином государственном реестре недвижимости		определены в результате выполнения комплексных кадастровых работ				
	X	Y	X	Y			
1	2	3	4	5	6	7	8
495	634852.81	115519.72	634852.81	115519.72	Метод спутниковых геодезических измерений (определений)	0.1	Закрепление отсутствует
496	634853.16	115521.85	634853.16	115521.85	Метод спутниковых геодезических измерений (определений)	0.1	Закрепление отсутствует
497	634855.63	115522.78	634855.63	115522.78	Метод спутниковых геодезических измерений (определений)	0.1	Закрепление отсутствует
498	634857.01	115533.12	634857.01	115533.12	Метод спутниковых геодезических измерений (определений)	0.1	Закрепление отсутствует
499	634820.78	115537.81	634820.78	115537.81	Метод спутниковых геодезических измерений (определений)	0.1	Закрепление отсутствует

1. Сведения о характерных точках границ уточняемого земельного участка с кадастровым номером 24:04:6101013:1989 :

Система координат МСК 167 зона 4 **Зона № 4**

Обозначение характерных точек границ	Координаты, м				Метод определения координат	Формулы, примененные для расчета средней квадратической погрешности определения координат характерных точек границ (Mt), с подставленными в такие формулы значениями и итоговые (вычисленные) значения Mt, м	Описание закрепления точки
	содержатся в Едином государственном реестре недвижимости		определены в результате выполнения комплексных кадастровых работ				
	X	Y	X	Y			
1	2	3	4	5	6	7	8
500	634812.03	115538.94	634812.03	115538.94	Метод спутниковых геодезических измерений (определений)	0.1	Закрепление отсутствует
501	634808.10	115516.48	634808.10	115516.48	Метод спутниковых геодезических измерений (определений)	0.1	Закрепление отсутствует
502	634809.25	115516.26	634809.25	115516.26	Метод спутниковых геодезических измерений (определений)	0.1	Закрепление отсутствует
503	634808.87	115514.29	634808.87	115514.29	Метод спутниковых геодезических измерений (определений)	0.1	Закрепление отсутствует
504	634806.91	115514.67	634806.91	115514.67	Метод спутниковых геодезических измерений (определений)	0.1	Закрепление отсутствует

1. Сведения о характерных точках границ уточняемого земельного участка с кадастровым номером 24:04:6101013:1989 :

Система координат МСК 167 зона 4 **Зона №4**

Обозначение характерных точек границ	Координаты, м				Метод определения координат	Формулы, примененные для расчета средней квадратической погрешности определения координат характерных точек границ (Mt), с подставленными в такие формулы значениями и итоговые (вычисленные) значения Mt, м	Описание закрепления точки
	содержатся в Едином государственном реестре недвижимости		определены в результате выполнения комплексных кадастровых работ				
	X	Y	X	Y			
1	2	3	4	5	6	7	8
505	634806.45	115511.56	634806.45	115511.56	Метод спутниковых геодезических измерений (определений)	0.1	Закрепление отсутствует
506	634823.72	115509.02	634823.72	115509.02	Метод спутниковых геодезических измерений (определений)	0.1	Закрепление отсутствует
507	634839.61	115506.68	634839.61	115506.68	Метод спутниковых геодезических измерений (определений)	0.1	Закрепление отсутствует
490	634843.57	115505.98	634843.57	115505.98	Метод спутниковых геодезических измерений (определений)	0.1	Закрепление отсутствует

2. Сведения о частях границ уточняемого земельного участка с кадастровым номером 24:04:6101013:1989 :

Обозначение части границ		Горизонтальное проложение (S), м	Описание прохождения части границ	Сведения о согласовании местоположения границ (согласовано/спорное)
от т.	до т.			
1	2	3	4	5
490	491	8.01	-	-
505	506	17.46	-	-
504	505	3.14	-	-
503	504	2.00	-	-
502	503	2.01	-	-
501	502	1.17	-	-

2. Сведения о частях границ уточняемого земельного участка с кадастровым номером 24:04:6101013:1989 :

Обозначение части границ		Горизонтальное проложение (S), м	Описание прохождения части границ	Сведения о согласовании местоположения границ (согласовано/спорное)
от т.	до т.			
1	2	3	4	5
500	501	22.80	-	-
499	500	8.82	-	-
498	499	36.53	-	-
497	498	10.43	-	-
496	497	2.64	-	-
495	496	2.16	-	-
494	495	9.75	-	-
493	494	0.77	-	-
492	493	0.86	-	-
491	492	4.66	-	-
506	507	16.06	-	-
507	490	4.02	-	-

3. Сведения о характеристиках уточняемого земельного участка с кадастровым номером 24:04:6101013:1989 :

№ п/п	Наименование характеристики	Значение характеристики
1	2	3
1.	Адрес земельного участка	-
1.1.	Сведения о местоположении земельного участка (при отсутствии адреса) в структурированном в соответствии с федеральной информационной адресной системой виде	-
1.2.	Дополнительные сведения о местоположении земельного участка	-
2.	Площадь земельного участка ± величина погрешности определения (вычисления) площади (Р ± ΔР), м2	1263 +/- 12
3.	Формула, примененная для расчета предельной допустимой погрешности определения площади земельного участка, с подставленными значениями и итоговые (вычисленные) значения (ΔР), м2	ΔР=3.5*Mt*√P=3.5*0,1*√1263=12
4.	Площадь земельного участка согласно сведениям Единого государственного реестра недвижимости (Ркад), м2	1259
5.	Оценка расхождения Р и Ркад (Р - Ркад), м2	4
6.	Предельные минимальный и максимальный размеры земельного участка (Рмин и Рмакс), м2	- -
7.	Кадастровый номер или иной государственный учетный номер (инвентарный) объекта недвижимости, расположенного на земельном участке	-
8.	Вид (виды) разрешенного использования	в личное пользование
8.1.	Дополнительные сведения об использовании земельного участка	-
9.	Сведения о земельных участках (землях общего пользования, территории общего пользования), посредством которых обеспечивается доступ	Земли общего пользования
10.	Иные сведения	-

4. Пояснения к сведениям об уточняемом земельном участке с кадастровым номером 24:04:6101013:1989 :

1.	-

Сведения об уточняемых земельных участках, необходимые для исправления реестровых ошибок в сведениях о местоположении их границ

1. Сведения о характерных точках границ уточняемого земельного участка с кадастровым номером 24:04:6101013:199 :

Система координат МСК 167 зона 4 **Зона № 4**

Обозначение характерных точек границ	Координаты, м				Метод определения координат	Формулы, примененные для расчета средней квадратической погрешности определения координат характерных точек границ (Mt), с подставленными в такие формулы значениями и итоговые (вычисленные) значения Mt, м	Описание закрепления точки
	содержатся в Едином государственном реестре недвижимости		определены в результате выполнения комплексных кадастровых работ				
	X	Y	X	Y			
1	2	3	4	5	6	7	8
508	634722.40	114794.16	634722.40	114794.16	Метод спутниковых геодезических измерений (определений)	0.1	Закрепление отсутствует
509	634728.02	114818.20	634728.02	114818.20	Метод спутниковых геодезических измерений (определений)	0.1	Закрепление отсутствует
510	634715.20	114821.47	634715.20	114821.47	Метод спутниковых геодезических измерений (определений)	0.1	Закрепление отсутствует
511	634715.41	114822.26	634715.41	114822.26	Метод спутниковых геодезических измерений (определений)	0.1	Закрепление отсутствует
512	634685.29	114828.19	634685.29	114828.19	Метод спутниковых геодезических измерений (определений)	0.1	Закрепление отсутствует

1. Сведения о характерных точках границ уточняемого земельного участка с кадастровым номером 24:04:6101013:199 :

Система координат МСК 167 зона 4 **Зона № 4**

Обозначение характерных точек границ	Координаты, м				Метод определения координат	Формулы, примененные для расчета средней квадратической погрешности определения координат характерных точек границ (Mt), с подставленными в такие формулы значениями и итоговые (вычисленные) значения Mt, м	Описание закрепления точки
	содержатся в Едином государственном реестре недвижимости		определены в результате выполнения комплексных кадастровых работ				
	X	Y	X	Y			
1	2	3	4	5	6	7	8
513	634682.86	114814.81	634682.86	114814.81	Метод спутниковых геодезических измерений (определений)	0.1	Закрепление отсутствует
514	634682.28	114809.18	634682.28	114809.18	Метод спутниковых геодезических измерений (определений)	0.1	Закрепление отсутствует
515	634688.86	114808.31	634688.86	114808.31	Метод спутниковых геодезических измерений (определений)	0.1	Закрепление отсутствует
516	634689.28	114804.38	634689.28	114804.38	Метод спутниковых геодезических измерений (определений)	0.1	Закрепление отсутствует
517	634700.70	114802.52	634700.70	114802.52	Метод спутниковых геодезических измерений (определений)	0.1	Закрепление отсутствует

1. Сведения о характерных точках границ уточняемого земельного участка с кадастровым номером 24:04:6101013:199 :

Система координат МСК 167 зона 4 **Зона № 4**

Обозначение характерных точек границ	Координаты, м				Метод определения координат	Формулы, примененные для расчета средней квадратической погрешности определения координат характерных точек границ (Mt), с подставленными в такие формулы значениями и итоговые (вычисленные) значения Mt, м	Описание закрепления точки
	содержатся в Едином государственном реестре недвижимости		определены в результате выполнения комплексных кадастровых работ				
	X	Y	X	Y			
1	2	3	4	5	6	7	8
518	634705.26	114800.95	634705.26	114800.95	Метод спутниковых геодезических измерений (определений)	0.1	Закрепление отсутствует
519	634710.53	114799.42	634710.53	114799.42	Метод спутниковых геодезических измерений (определений)	0.1	Закрепление отсутствует
520	634713.95	114798.80	634713.95	114798.80	Метод спутниковых геодезических измерений (определений)	0.1	Закрепление отсутствует
521	634713.85	114795.10	634713.85	114795.10	Метод спутниковых геодезических измерений (определений)	0.1	Закрепление отсутствует
508	634722.40	114794.16	634722.40	114794.16	Метод спутниковых геодезических измерений (определений)	0.1	Закрепление отсутствует

2. Сведения о частях границ уточняемого земельного участка с кадастровым номером 24:04:6101013:199 :

Обозначение части границ		Горизонтальное проложение (S), м	Описание прохождения части границ	Сведения о согласовании местоположения границ (согласовано/спорное)
от т.	до т.			
1	2	3	4	5
508	509	24.69	-	-
509	510	13.23	-	-
510	511	0.82	-	-
511	512	30.70	-	-
512	513	13.60	-	-
513	514	5.66	-	-
514	515	6.64	-	-
515	516	3.95	-	-
516	517	11.57	-	-
517	518	4.82	-	-
518	519	5.49	-	-
519	520	3.48	-	-
520	521	3.70	-	-
521	508	8.60	-	-

3. Сведения о характеристиках уточняемого земельного участка с кадастровым номером 24:04:6101013:199 :

№ п/п	Наименование характеристики	Значение характеристики
1	2	3
1.	Адрес земельного участка	-
1.1.	Сведения о местоположении земельного участка (при отсутствии адреса) в структурированном в соответствии с федеральной информационной адресной системой виде	-
1.2.	Дополнительные сведения о местоположении земельного участка	-
2.	Площадь земельного участка ± величина погрешности определения (вычисления) площади (Р ± ΔР), м2	974 +/- 11
3.	Формула, примененная для расчета предельной допустимой погрешности определения площади земельного участка, с подставленными значениями и итоговые (вычисленные) значения (ΔР), м2	ΔР=3.5*Mt*√P=3.5*0,1*√974=11
4.	Площадь земельного участка согласно сведениям Единого государственного реестра недвижимости (Ркад), м2	974
5.	Оценка расхождения Р и Ркад (Р - Ркад), м2	-
6.	Предельные минимальный и максимальный размеры земельного участка (Рмин и Рмакс), м2	- -
7.	Кадастровый номер или иной государственный учетный номер (инвентарный) объекта недвижимости, расположенного на земельном участке	-
8.	Вид (виды) разрешенного использования	Для ведения ЛПХ
8.1.	Дополнительные сведения об использовании земельного участка	-
9.	Сведения о земельных участках (землях общего пользования, территории общего пользования), посредством которых обеспечивается доступ	Земли общего пользования
10.	Иные сведения	-

4. Пояснения к сведениям об уточняемом земельном участке с кадастровым номером 24:04:6101013:199 :	
1.	-

Сведения об уточняемых земельных участках, необходимые для исправления реестровых ошибок в сведениях о местоположении их границ

1. Сведения о характерных точках границ уточняемого земельного участка с кадастровым номером 24:04:6101013:1994 :

Система координат МСК 167 зона 4 **Зона № 4**

Обозначение характерных точек границ	Координаты, м				Метод определения координат	Формулы, примененные для расчета средней квадратической погрешности определения координат характерных точек границ (Mt), с подставленными в такие формулы значениями и итоговые (вычисленные) значения Mt, м	Описание закрепления точки
	содержатся в Едином государственном реестре недвижимости		определены в результате выполнения комплексных кадастровых работ				
	X	Y	X	Y			
1	2	3	4	5	6	7	8
522	634417.62	115528.25	634417.62	115528.25	Метод спутниковых геодезических измерений (определений)	0.1	Закрепление отсутствует
523	634419.75	115532.61	634419.75	115532.61	Метод спутниковых геодезических измерений (определений)	0.1	Закрепление отсутствует
524	634413.11	115535.84	634413.11	115535.84	Метод спутниковых геодезических измерений (определений)	0.1	Закрепление отсутствует
525	634410.99	115531.48	634410.99	115531.48	Метод спутниковых геодезических измерений (определений)	0.1	Закрепление отсутствует
522	634417.62	115528.25	634417.62	115528.25	Метод спутниковых геодезических измерений (определений)	0.1	Закрепление отсутствует

2. Сведения о частях границ уточняемого земельного участка с кадастровым номером 24:04:6101013:1994 :

Обозначение части границ		Горизонтальное проложение (S), м	Описание прохождения части границ	Сведения о согласовании местоположения границ (согласовано/спорное)
от т.	до т.			
1	2	3	4	5
522	523	4.85	-	-
523	524	7.38	-	-
524	525	4.85	-	-
525	522	7.37	-	-

3. Сведения о характеристиках уточняемого земельного участка с кадастровым номером 24:04:6101013:1994 :

№ п/п	Наименование характеристики	Значение характеристики
1	2	3
1.	Адрес земельного участка	-
1.1.	Сведения о местоположении земельного участка (при отсутствии адреса) в структурированном в соответствии с федеральной информационной адресной системой виде	-
1.2.	Дополнительные сведения о местоположении земельного участка	-
2.	Площадь земельного участка ± величина погрешности определения (вычисления) площади (Р ± ΔР), м2	36 +/- 2
3.	Формула, примененная для расчета предельной допустимой погрешности определения площади земельного участка, с подставленными значениями и итоговые (вычисленные) значения (ΔР), м2	ΔР=3.5*Mt*√P=3.5*0,1*√36=2
4.	Площадь земельного участка согласно сведениям Единого государственного реестра недвижимости (Ркад), м2	35
5.	Оценка расхождения Р и Ркад (Р - Ркад), м2	1
6.	Предельные минимальный и максимальный размеры земельного участка (Рмин и Рмакс), м2	- -
7.	Кадастровый номер или иной государственный учетный номер (инвентарный) объекта недвижимости, расположенного на земельном участке	-
8.	Вид (виды) разрешенного использования	для строительства индивидуального гаража
8.1.	Дополнительные сведения об использовании земельного участка	-
9.	Сведения о земельных участках (землях общего пользования, территории общего пользования), посредством которых обеспечивается доступ	Земли общего пользования
10.	Иные сведения	-

4. Пояснения к сведениям об уточняемом земельном участке с кадастровым номером 24:04:6101013:1994 :

1.	-

Сведения об уточняемых земельных участках, необходимые для исправления реестровых ошибок в сведениях о местоположении их границ

1. Сведения о характерных точках границ уточняемого земельного участка с кадастровым номером 24:04:6101013:1995 :

Система координат МСК 167 зона 4 **Зона № 4**

Обозначение характерных точек границ	Координаты, м				Метод определения координат	Формулы, примененные для расчета средней квадратической погрешности определения координат характерных точек границ (Mt), с подставленными в такие формулы значениями и итоговые (вычисленные) значения Mt, м	Описание закрепления точки
	содержатся в Едином государственном реестре недвижимости		определены в результате выполнения комплексных кадастровых работ				
	X	Y	X	Y			
1	2	3	4	5	6	7	8
526	634387.41	115470.91	634387.41	115470.91	Метод спутниковых геодезических измерений (определений)	0.1	Закрепление отсутствует
527	634379.85	115474.82	634379.85	115474.82	Метод спутниковых геодезических измерений (определений)	0.1	Закрепление отсутствует
528	634378.16	115471.46	634378.16	115471.46	Метод спутниковых геодезических измерений (определений)	0.1	Закрепление отсутствует
529	634385.75	115467.60	634385.75	115467.60	Метод спутниковых геодезических измерений (определений)	0.1	Закрепление отсутствует
526	634387.41	115470.91	634387.41	115470.91	Метод спутниковых геодезических измерений (определений)	0.1	Закрепление отсутствует

2. Сведения о частях границ уточняемого земельного участка с кадастровым номером 24:04:6101013:1995 :

Обозначение части границ		Горизонтальное проложение (S), м	Описание прохождения части границ	Сведения о согласовании местоположения границ (согласовано/спорное)
от т.	до т.			
1	2	3	4	5
526	527	8.51	-	-
527	528	3.76	-	-
528	529	8.52	-	-
529	526	3.70	-	-

3. Сведения о характеристиках уточняемого земельного участка с кадастровым номером 24:04:6101013:1995 :

№ п/п	Наименование характеристики	Значение характеристики
1	2	3
1.	Адрес земельного участка	-
1.1.	Сведения о местоположении земельного участка (при отсутствии адреса) в структурированном в соответствии с федеральной информационной адресной системой виде	-
1.2.	Дополнительные сведения о местоположении земельного участка	-
2.	Площадь земельного участка ± величина погрешности определения (вычисления) площади (Р ± ΔР), м2	32 +/- 2
3.	Формула, примененная для расчета предельной допустимой погрешности определения площади земельного участка, с подставленными значениями и итоговые (вычисленные) значения (ΔР), м2	ΔР=3.5*Mt*√P=3.5*0,1*√32=2
4.	Площадь земельного участка согласно сведениям Единого государственного реестра недвижимости (Ркад), м2	32
5.	Оценка расхождения Р и Ркад (Р - Ркад), м2	-
6.	Предельные минимальный и максимальный размеры земельного участка (Рмин и Рмакс), м2	- -
7.	Кадастровый номер или иной государственный учетный номер (инвентарный) объекта недвижимости, расположенного на земельном участке	-
8.	Вид (виды) разрешенного использования	для строительства индивидуального гаража
8.1.	Дополнительные сведения об использовании земельного участка	-
9.	Сведения о земельных участках (землях общего пользования, территории общего пользования), посредством которых обеспечивается доступ	Земли общего пользования
10.	Иные сведения	-

4. Пояснения к сведениям об уточняемом земельном участке с кадастровым номером 24:04:6101013:1995 :

1.	-

Сведения об уточняемых земельных участках, необходимые для исправления реестровых ошибок в сведениях о местоположении их границ

1. Сведения о характерных точках границ уточняемого земельного участка с кадастровым номером 24:04:6101013:1996 :

Система координат МСК 167 зона 4 **Зона № 4**

Обозначение характерных точек границ	Координаты, м				Метод определения координат	Формулы, примененные для расчета средней квадратической погрешности определения координат характерных точек границ (Mt), с подставленными в такие формулы значениями и итоговые (вычисленные) значения Mt, м	Описание закрепления точки
	содержатся в Едином государственном реестре недвижимости		определены в результате выполнения комплексных кадастровых работ				
	X	Y	X	Y			
1	2	3	4	5	6	7	8
530	634415.61	115524.11	634415.61	115524.11	Метод спутниковых геодезических измерений (определений)	0.1	Закрепление отсутствует
522	634417.62	115528.25	634417.62	115528.25	Метод спутниковых геодезических измерений (определений)	0.1	Закрепление отсутствует
525	634410.99	115531.48	634410.99	115531.48	Метод спутниковых геодезических измерений (определений)	0.1	Закрепление отсутствует
531	634408.97	115527.35	634408.97	115527.35	Метод спутниковых геодезических измерений (определений)	0.1	Закрепление отсутствует
530	634415.61	115524.11	634415.61	115524.11	Метод спутниковых геодезических измерений (определений)	0.1	Закрепление отсутствует

2. Сведения о частях границ уточняемого земельного участка с кадастровым номером 24:04:6101013:1996 :

Обозначение части границ		Горизонтальное проложение (S), м	Описание прохождения части границ	Сведения о согласовании местоположения границ (согласовано/спорное)
от т.	до т.			
1	2	3	4	5
530	522	4.60	-	-
522	525	7.37	-	-
525	531	4.60	-	-
531	530	7.39	-	-

3. Сведения о характеристиках уточняемого земельного участка с кадастровым номером 24:04:6101013:1996 :

№ п/п	Наименование характеристики	Значение характеристики
1	2	3
1.	Адрес земельного участка	-
1.1.	Сведения о местоположении земельного участка (при отсутствии адреса) в структурированном в соответствии с федеральной информационной адресной системой виде	-
1.2.	Дополнительные сведения о местоположении земельного участка	-
2.	Площадь земельного участка ± величина погрешности определения (вычисления) площади (Р ± ΔР), м2	34 +/- 2
3.	Формула, примененная для расчета предельной допустимой погрешности определения площади земельного участка, с подставленными значениями и итоговые (вычисленные) значения (ΔР), м2	ΔР=3.5*Mt*√P=3.5*0,1*√34=2
4.	Площадь земельного участка согласно сведениям Единого государственного реестра недвижимости (Ркад), м2	34
5.	Оценка расхождения Р и Ркад (Р - Ркад), м2	-
6.	Предельные минимальный и максимальный размеры земельного участка (Рмин и Рмакс), м2	- -
7.	Кадастровый номер или иной государственный учетный номер (инвентарный) объекта недвижимости, расположенного на земельном участке	-
8.	Вид (виды) разрешенного использования	для строительства индивидуального гаража
8.1.	Дополнительные сведения об использовании земельного участка	-
9.	Сведения о земельных участках (землях общего пользования, территории общего пользования), посредством которых обеспечивается доступ	Земли общего пользования
10.	Иные сведения	-

4. Пояснения к сведениям об уточняемом земельном участке с кадастровым номером 24:04:6101013:1996 :

1.	-

Сведения об уточняемых земельных участках, необходимые для исправления реестровых ошибок в сведениях о местоположении их границ

1. Сведения о характерных точках границ уточняемого земельного участка с кадастровым номером 24:04:6101013:1997 :

Система координат МСК 167 зона 4 **Зона № 4**

Обозначение характерных точек границ	Координаты, м				Метод определения координат	Формулы, примененные для расчета средней квадратической погрешности определения координат характерных точек границ (Mt), с подставленными в такие формулы значениями и итоговые (вычисленные) значения Mt, м	Описание закрепления точки
	содержатся в Едином государственном реестре недвижимости		определены в результате выполнения комплексных кадастровых работ				
	X	Y	X	Y			
1	2	3	4	5	6	7	8
532	634413.11	115535.85	634413.11	115535.85	Метод спутниковых геодезических измерений (определений)	0.1	Закрепление отсутствует
523	634419.75	115532.61	634419.75	115532.61	Метод спутниковых геодезических измерений (определений)	0.1	Закрепление отсутствует
533	634421.59	115536.38	634421.59	115536.38	Метод спутниковых геодезических измерений (определений)	0.1	Закрепление отсутствует
534	634414.95	115539.62	634414.95	115539.62	Метод спутниковых геодезических измерений (определений)	0.1	Закрепление отсутствует
532	634413.11	115535.85	634413.11	115535.85	Метод спутниковых геодезических измерений (определений)	0.1	Закрепление отсутствует

2. Сведения о частях границ уточняемого земельного участка с кадастровым номером 24:04:6101013:1997 :

Обозначение части границ		Горизонтальное проложение (S), м	Описание прохождения части границ	Сведения о согласовании местоположения границ (согласовано/спорное)
от т.	до т.			
1	2	3	4	5
532	523	7.39	-	-
523	533	4.20	-	-
533	534	7.39	-	-
534	532	4.20	-	-

3. Сведения о характеристиках уточняемого земельного участка с кадастровым номером 24:04:6101013:1997 :

№ п/п	Наименование характеристики	Значение характеристики
1	2	3
1.	Адрес земельного участка	-
1.1.	Сведения о местоположении земельного участка (при отсутствии адреса) в структурированном в соответствии с федеральной информационной адресной системой виде	-
1.2.	Дополнительные сведения о местоположении земельного участка	-
2.	Площадь земельного участка ± величина погрешности определения (вычисления) площади (Р ± ΔР), м2	31 +/- 2
3.	Формула, примененная для расчета предельной допустимой погрешности определения площади земельного участка, с подставленными значениями и итоговые (вычисленные) значения (ΔР), м2	ΔР=3.5*Mt*√P=3.5*0,1*√31=2
4.	Площадь земельного участка согласно сведениям Единого государственного реестра недвижимости (Ркад), м2	34
5.	Оценка расхождения Р и Ркад (Р - Ркад), м2	3
6.	Предельные минимальный и максимальный размеры земельного участка (Рмин и Рмакс), м2	- -
7.	Кадастровый номер или иной государственный учетный номер (инвентарный) объекта недвижимости, расположенного на земельном участке	-
8.	Вид (виды) разрешенного использования	для строительства индивидуального гаража
8.1.	Дополнительные сведения об использовании земельного участка	-
9.	Сведения о земельных участках (землях общего пользования, территории общего пользования), посредством которых обеспечивается доступ	Земли общего пользования
10.	Иные сведения	-

4. Пояснения к сведениям об уточняемом земельном участке с кадастровым номером 24:04:6101013:1997 :

1.	-

Сведения об уточняемых земельных участках, необходимые для исправления реестровых ошибок в сведениях о местоположении их границ

1. Сведения о характерных точках границ уточняемого земельного участка с кадастровым номером 24:04:6101013:1999 :

Система координат МСК 167 зона 4 **Зона № 4**

Обозначение характерных точек границ	Координаты, м				Метод определения координат	Формулы, примененные для расчета средней квадратической погрешности определения координат характерных точек границ (Mt), с подставленными в такие формулы значениями и итоговые (вычисленные) значения Mt, м	Описание закрепления точки
	содержатся в Едином государственном реестре недвижимости		определены в результате выполнения комплексных кадастровых работ				
	X	Y	X	Y			
1	2	3	4	5	6	7	8
535	634564.17	116223.16	634564.17	116223.16	Метод спутниковых геодезических измерений (определений)	0.1	Закрепление отсутствует
536	634565.39	116226.21	634565.39	116226.21	Метод спутниковых геодезических измерений (определений)	0.1	Закрепление отсутствует
537	634570.87	116237.34	634570.87	116237.34	Метод спутниковых геодезических измерений (определений)	0.1	Закрепление отсутствует
538	634574.77	116244.54	634574.77	116244.54	Метод спутниковых геодезических измерений (определений)	0.1	Закрепление отсутствует
539	634574.71	116249.04	634574.71	116249.04	Метод спутниковых геодезических измерений (определений)	0.1	Закрепление отсутствует

1. Сведения о характерных точках границ уточняемого земельного участка с кадастровым номером 24:04:6101013:1999 :

Система координат МСК 167 зона 4 **Зона № 4**

Обозначение характерных точек границ	Координаты, м				Метод определения координат	Формулы, примененные для расчета средней квадратической погрешности определения координат характерных точек границ (Mt), с подставленными в такие формулы значениями и итоговые (вычисленные) значения Mt, м	Описание закрепления точки
	содержатся в Едином государственном реестре недвижимости		определены в результате выполнения комплексных кадастровых работ				
	X	Y	X	Y			
1	2	3	4	5	6	7	8
540	634566.36	116255.03	634566.36	116255.03	Метод спутниковых геодезических измерений (определений)	0.1	Закрепление отсутствует
541	634560.24	116246.89	634560.24	116246.89	Метод спутниковых геодезических измерений (определений)	0.1	Закрепление отсутствует
542	634545.44	116256.28	634545.44	116256.28	Метод спутниковых геодезических измерений (определений)	0.1	Закрепление отсутствует
543	634536.45	116237.17	634536.45	116237.17	Метод спутниковых геодезических измерений (определений)	0.1	Закрепление отсутствует
535	634564.17	116223.16	634564.17	116223.16	Метод спутниковых геодезических измерений (определений)	0.1	Закрепление отсутствует

2. Сведения о частях границ уточняемого земельного участка с кадастровым номером 24:04:6101013:1999 :

Обозначение части границ		Горизонтальное проложение (S), м	Описание прохождения части границ	Сведения о согласовании местоположения границ (согласовано/спорное)
от т.	до т.			
1	2	3	4	5
535	536	3.28	-	-
536	537	12.41	-	-
537	538	8.19	-	-
538	539	4.50	-	-
539	540	10.28	-	-
540	541	10.18	-	-
541	542	17.53	-	-
542	543	21.12	-	-
543	535	31.06	-	-

3. Сведения о характеристиках уточняемого земельного участка с кадастровым номером 24:04:6101013:1999 :

№ п/п	Наименование характеристики	Значение характеристики
1	2	3
1.	Адрес земельного участка	-
1.1.	Сведения о местоположении земельного участка (при отсутствии адреса) в структурированном в соответствии с федеральной информационной адресной системой виде	-
1.2.	Дополнительные сведения о местоположении земельного участка	-
2.	Площадь земельного участка ± величина погрешности определения (вычисления) площади (Р ± ΔР), м2	733 +/- 9
3.	Формула, примененная для расчета предельной допустимой погрешности определения площади земельного участка, с подставленными значениями и итоговые (вычисленные) значения (ΔР), м2	ΔР=3.5*Mt*√P=3.5*0,1*√733=9
4.	Площадь земельного участка согласно сведениям Единого государственного реестра недвижимости (Ркад), м2	733
5.	Оценка расхождения Р и Ркад (Р - Ркад), м2	-
6.	Предельные минимальный и максимальный размеры земельного участка (Рмин и Рмакс), м2	- -
7.	Кадастровый номер или иной государственный учетный номер (инвентарный) объекта недвижимости, расположенного на земельном участке	-
8.	Вид (виды) разрешенного использования	для ведения личного подсобного хозяйства
8.1.	Дополнительные сведения об использовании земельного участка	-
9.	Сведения о земельных участках (землях общего пользования, территории общего пользования), посредством которых обеспечивается доступ	Земли общего пользования
10.	Иные сведения	-

4. Пояснения к сведениям об уточняемом земельном участке с кадастровым номером 24:04:6101013:1999 :

1.	-

Сведения об уточняемых земельных участках, необходимые для исправления реестровых ошибок в сведениях о местоположении их границ

1. Сведения о характерных точках границ уточняемого земельного участка с кадастровым номером 24:04:6101013:200 :

Система координат МСК 167 зона 4 **Зона № 4**

Обозначение характерных точек границ	Координаты, м				Метод определения координат	Формулы, примененные для расчета средней квадратической погрешности определения координат характерных точек границ (Mt), с подставленными в такие формулы значениями и итоговые (вычисленные) значения Mt, м	Описание закрепления точки
	содержатся в Едином государственном реестре недвижимости		определены в результате выполнения комплексных кадастровых работ				
	X	Y	X	Y			
1	2	3	4	5	6	7	8
509	634728.02	114818.20	634728.02	114818.20	Метод спутниковых геодезических измерений (определений)	0.1	Закрепление отсутствует
544	634729.18	114823.39	634729.18	114823.39	Метод спутниковых геодезических измерений (определений)	0.1	Закрепление отсутствует
545	634727.79	114823.72	634727.79	114823.72	Метод спутниковых геодезических измерений (определений)	0.1	Закрепление отсутствует
546	634729.45	114831.22	634729.45	114831.22	Метод спутниковых геодезических измерений (определений)	0.1	Закрепление отсутствует
547	634720.42	114833.22	634720.42	114833.22	Метод спутниковых геодезических измерений (определений)	0.1	Закрепление отсутствует

1. Сведения о характерных точках границ уточняемого земельного участка с кадастровым номером 24:04:6101013:200 :

Система координат МСК 167 зона 4 **Зона № 4**

Обозначение характерных точек границ	Координаты, м				Метод определения координат	Формулы, примененные для расчета средней квадратической погрешности определения координат характерных точек границ (Mt), с подставленными в такие формулы значениями и итоговые (вычисленные) значения Mt, м	Описание закрепления точки
	содержатся в Едином государственном реестре недвижимости		определены в результате выполнения комплексных кадастровых работ				
	X	Y	X	Y			
1	2	3	4	5	6	7	8
548	634720.38	114833.08	634720.38	114833.08	Метод спутниковых геодезических измерений (определений)	0.1	Закрепление отсутствует
549	634718.18	114833.62	634718.18	114833.62	Метод спутниковых геодезических измерений (определений)	0.1	Закрепление отсутствует
550	634718.25	114833.92	634718.25	114833.92	Метод спутниковых геодезических измерений (определений)	0.1	Закрепление отсутствует
551	634711.52	114835.46	634711.52	114835.46	Метод спутниковых геодезических измерений (определений)	0.1	Закрепление отсутствует
552	634710.48	114835.53	634710.48	114835.53	Метод спутниковых геодезических измерений (определений)	0.1	Закрепление отсутствует

1. Сведения о характерных точках границ уточняемого земельного участка с кадастровым номером 24:04:6101013:200 :

Система координат МСК 167 зона 4 **Зона № 4**

Обозначение характерных точек границ	Координаты, м				Метод определения координат	Формулы, примененные для расчета средней квадратической погрешности определения координат характерных точек границ (Mt), с подставленными в такие формулы значениями и итоговые (вычисленные) значения Mt, м	Описание закрепления точки
	содержатся в Едином государственном реестре недвижимости		определены в результате выполнения комплексных кадастровых работ				
	X	Y	X	Y			
1	2	3	4	5	6	7	8
553	634709.03	114835.83	634709.03	114835.83	Метод спутниковых геодезических измерений (определений)	0.1	Закрепление отсутствует
554	634701.77	114837.19	634701.77	114837.19	Метод спутниковых геодезических измерений (определений)	0.1	Закрепление отсутствует
555	634687.49	114839.65	634687.49	114839.65	Метод спутниковых геодезических измерений (определений)	0.1	Закрепление отсутствует
512	634685.29	114828.19	634685.29	114828.19	Метод спутниковых геодезических измерений (определений)	0.1	Закрепление отсутствует
556	634687.92	114828.08	634687.92	114828.08	Метод спутниковых геодезических измерений (определений)	0.1	Закрепление отсутствует

1. Сведения о характерных точках границ уточняемого земельного участка с кадастровым номером 24:04:6101013:200 :

Система координат МСК 167 зона 4 **Зона № 4**

Обозначение характерных точек границ	Координаты, м				Метод определения координат	Формулы, примененные для расчета средней квадратической погрешности определения координат характерных точек границ (Mt), с подставленными в такие формулы значениями и итоговые (вычисленные) значения Mt, м	Описание закрепления точки
	содержатся в Едином государственном реестре недвижимости		определены в результате выполнения комплексных кадастровых работ				
	X	Y	X	Y			
1	2	3	4	5	6	7	8
557	634693.93	114826.89	634693.93	114826.89	Метод спутниковых геодезических измерений (определений)	0.1	Закрепление отсутствует
558	634707.81	114824.23	634707.81	114824.23	Метод спутниковых геодезических измерений (определений)	0.1	Закрепление отсутствует
559	634708.92	114824.06	634708.92	114824.06	Метод спутниковых геодезических измерений (определений)	0.1	Закрепление отсутствует
560	634711.67	114823.34	634711.67	114823.34	Метод спутниковых геодезических измерений (определений)	0.1	Закрепление отсутствует
511	634715.41	114822.26	634715.41	114822.26	Метод спутниковых геодезических измерений (определений)	0.1	Закрепление отсутствует

1. Сведения о характерных точках границ уточняемого земельного участка с кадастровым номером 24:04:6101013:200 :

Система координат МСК 167 зона 4 **Зона №4**

Обозначение характерных точек границ	Координаты, м				Метод определения координат	Формулы, примененные для расчета средней квадратической погрешности определения координат характерных точек границ (Mt), с подставленными в такие формулы значениями и итоговые (вычисленные) значения Mt, м	Описание закрепления точки
	содержатся в Едином государственном реестре недвижимости		определены в результате выполнения комплексных кадастровых работ				
	X	Y	X	Y			
1	2	3	4	5	6	7	8
510	634715.20	114821.47	634715.20	114821.47	Метод спутниковых геодезических измерений (определений)	0.1	Закрепление отсутствует
509	634728.02	114818.20	634728.02	114818.20	Метод спутниковых геодезических измерений (определений)	0.1	Закрепление отсутствует

2. Сведения о частях границ уточняемого земельного участка с кадастровым номером 24:04:6101013:200 :

Обозначение части границ		Горизонтальное проложение (S), м	Описание прохождения части границ	Сведения о согласовании местоположения границ (согласовано/спорное)
от т.	до т.			
1	2	3	4	5
509	544	5.32	-	-
560	511	3.89	-	-
559	560	2.84	-	-
558	559	1.12	-	-
557	558	14.13	-	-
556	557	6.13	-	-
512	556	2.63	-	-
555	512	11.67	-	-
554	555	14.49	-	-
511	510	0.82	-	-
553	554	7.39	-	-
551	552	1.04	-	-
550	551	6.90	-	-
549	550	0.31	-	-
548	549	2.27	-	-
547	548	0.15	-	-
546	547	9.25	-	-

2. Сведения о частях границ уточняемого земельного участка с кадастровым номером 24:04:6101013:200 :

Обозначение части границ		Горизонтальное проложение (S), м	Описание прохождения части границ	Сведения о согласовании местоположения границ (согласовано/спорное)
от т.	до т.			
1	2	3	4	5
545	546	7.68	-	-
544	545	1.43	-	-
552	553	1.48	-	-
510	509	13.23	-	-

3. Сведения о характеристиках уточняемого земельного участка с кадастровым номером 24:04:6101013:200 :

№ п/п	Наименование характеристики	Значение характеристики
1	2	3
1.	Адрес земельного участка	-
1.1.	Сведения о местоположении земельного участка (при отсутствии адреса) в структурированном в соответствии с федеральной информационной адресной системой виде	-
1.2.	Дополнительные сведения о местоположении земельного участка	-
2.	Площадь земельного участка ± величина погрешности определения (вычисления) площади (Р ± ΔР), м2	516 +/- 8
3.	Формула, примененная для расчета предельной допустимой погрешности определения площади земельного участка, с подставленными значениями и итоговые (вычисленные) значения (ΔР), м2	ΔР=3.5*Mt*√P=3.5*0,1*√516=8
4.	Площадь земельного участка согласно сведениям Единого государственного реестра недвижимости (Ркад), м2	516
5.	Оценка расхождения Р и Ркад (Р - Ркад), м2	-
6.	Предельные минимальный и максимальный размеры земельного участка (Рмин и Рмакс), м2	- -
7.	Кадастровый номер или иной государственный учетный номер (инвентарный) объекта недвижимости, расположенного на земельном участке	-
8.	Вид (виды) разрешенного использования	Для ведения ЛПХ
8.1.	Дополнительные сведения об использовании земельного участка	-
9.	Сведения о земельных участках (землях общего пользования, территории общего пользования), посредством которых обеспечивается доступ	Земли общего пользования
10.	Иные сведения	-

4. Пояснения к сведениям об уточняемом земельном участке с кадастровым номером 24:04:6101013:200 :

1.	-

Сведения об уточняемых земельных участках, необходимые для исправления реестровых ошибок в сведениях о местоположении их границ

1. Сведения о характерных точках границ уточняемого земельного участка с кадастровым номером 24:04:6101013:2001 :

Система координат МСК 167 зона 4 **Зона № 4**

Обозначение характерных точек границ	Координаты, м				Метод определения координат	Формулы, примененные для расчета средней квадратической погрешности определения координат характерных точек границ (Mt), с подставленными в такие формулы значениями и итоговые (вычисленные) значения Mt, м	Описание закрепления точки
	содержатся в Едином государственном реестре недвижимости		определены в результате выполнения комплексных кадастровых работ				
	X	Y	X	Y			
1	2	3	4	5	6	7	8
561	634433.90	115559.50	634433.90	115559.50	Метод спутниковых геодезических измерений (определений)	0.1	Закрепление отсутствует
562	634435.51	115563.95	634435.51	115563.95	Метод спутниковых геодезических измерений (определений)	0.1	Закрепление отсутствует
563	634428.50	115567.30	634428.50	115567.30	Метод спутниковых геодезических измерений (определений)	0.1	Закрепление отсутствует
564	634426.40	115563.00	634426.40	115563.00	Метод спутниковых геодезических измерений (определений)	0.1	Закрепление отсутствует
561	634433.90	115559.50	634433.90	115559.50	Метод спутниковых геодезических измерений (определений)	0.1	Закрепление отсутствует

2. Сведения о частях границ уточняемого земельного участка с кадастровым номером 24:04:6101013:2001 :

Обозначение части границ		Горизонтальное проложение (S), м	Описание прохождения части границ	Сведения о согласовании местоположения границ (согласовано/спорное)
от т.	до т.			
1	2	3	4	5
561	562	4.73	-	-
562	563	7.77	-	-
563	564	4.79	-	-
564	561	8.28	-	-

3. Сведения о характеристиках уточняемого земельного участка с кадастровым номером 24:04:6101013:2001 :

№ п/п	Наименование характеристики	Значение характеристики
1	2	3
1.	Адрес земельного участка	-
1.1.	Сведения о местоположении земельного участка (при отсутствии адреса) в структурированном в соответствии с федеральной информационной адресной системой виде	-
1.2.	Дополнительные сведения о местоположении земельного участка	-
2.	Площадь земельного участка ± величина погрешности определения (вычисления) площади (Р ± ΔР), м2	38 +/- 2
3.	Формула, примененная для расчета предельной допустимой погрешности определения площади земельного участка, с подставленными значениями и итоговые (вычисленные) значения (ΔР), м2	ΔР=3.5*Mt*√P=3.5*0,1*√38=2
4.	Площадь земельного участка согласно сведениям Единого государственного реестра недвижимости (Ркад), м2	35
5.	Оценка расхождения Р и Ркад (Р - Ркад), м2	3
6.	Предельные минимальный и максимальный размеры земельного участка (Рмин и Рмакс), м2	- -
7.	Кадастровый номер или иной государственный учетный номер (инвентарный) объекта недвижимости, расположенного на земельном участке	-
8.	Вид (виды) разрешенного использования	для строительства гаражного бокса
8.1.	Дополнительные сведения об использовании земельного участка	-
9.	Сведения о земельных участках (землях общего пользования, территории общего пользования), посредством которых обеспечивается доступ	Земли общего пользования
10.	Иные сведения	-

4. Пояснения к сведениям об уточняемом земельном участке с кадастровым номером 24:04:6101013:2001 :

1.	-

Сведения об уточняемых земельных участках, необходимые для исправления реестровых ошибок в сведениях о местоположении их границ

1. Сведения о характерных точках границ уточняемого земельного участка с кадастровым номером 24:04:6101013:2004 :

Система координат МСК 167 зона 4 **Зона № 4**

Обозначение характерных точек границ	Координаты, м				Метод определения координат	Формулы, примененные для расчета средней квадратической погрешности определения координат характерных точек границ (Mt), с подставленными в такие формулы значениями и итоговые (вычисленные) значения Mt, м	Описание закрепления точки
	содержатся в Едином государственном реестре недвижимости		определены в результате выполнения комплексных кадастровых работ				
	X	Y	X	Y			
1	2	3	4	5	6	7	8
565	633721.92	114659.18	633721.92	114659.18	Метод спутниковых геодезических измерений (определений)	0.1	Закрепление отсутствует
566	633693.41	114666.35	633693.41	114666.35	Метод спутниковых геодезических измерений (определений)	0.1	Закрепление отсутствует
567	633670.66	114622.03	633670.66	114622.03	Метод спутниковых геодезических измерений (определений)	0.1	Закрепление отсутствует
568	633700.76	114606.53	633700.76	114606.53	Метод спутниковых геодезических измерений (определений)	0.1	Закрепление отсутствует
569	633712.81	114607.88	633712.81	114607.88	Метод спутниковых геодезических измерений (определений)	0.1	Закрепление отсутствует

1. Сведения о характерных точках границ уточняемого земельного участка с кадастровым номером 24:04:6101013:2004 :

Система координат МСК 167 зона 4 **Зона № 4**

Обозначение характерных точек границ	Координаты, м				Метод определения координат	Формулы, примененные для расчета средней квадратической погрешности определения координат характерных точек границ (Mt), с подставленными в такие формулы значениями и итоговые (вычисленные) значения Mt, м	Описание закрепления точки
	содержатся в Едином государственном реестре недвижимости		определены в результате выполнения комплексных кадастровых работ				
	X	Y	X	Y			
1	2	3	4	5	6	7	8
565	633721.92	114659.18	633721.92	114659.18	Метод спутниковых геодезических измерений (определений)	0.1	Закрепление отсутствует
						-	
570	633692.69	114611.94	633692.69	114611.94	Метод спутниковых геодезических измерений (определений)	0.1	Закрепление отсутствует
571	633693.42	114637.37	633693.42	114637.37	Метод спутниковых геодезических измерений (определений)	0.1	Закрепление отсутствует
572	633694.25	114666.13	633694.25	114666.13	Метод спутниковых геодезических измерений (определений)	0.1	Закрепление отсутствует
565	633721.92	114659.18	633721.92	114659.18	Метод спутниковых геодезических измерений (определений)	0.1	Закрепление отсутствует

1. Сведения о характерных точках границ уточняемого земельного участка с кадастровым номером 24:04:6101013:2004 :

Система координат МСК 167 зона 4 **Зона №4**

Обозначение характерных точек границ	Координаты, м				Метод определения координат	Формулы, примененные для расчета средней квадратической погрешности определения координат характерных точек границ (Mt), с подставленными в такие формулы значениями и итоговые (вычисленные) значения Mt, м	Описание закрепления точки
	содержатся в Едином государственном реестре недвижимости		определены в результате выполнения комплексных кадастровых работ				
	X	Y	X	Y			
1	2	3	4	5	6	7	8
573	633718.47	114639.82	633718.47	114639.82	Метод спутниковых геодезических измерений (определений)	0.1	Закрепление отсутствует
574	633713.98	114614.53	633713.98	114614.53	Метод спутниковых геодезических измерений (определений)	0.1	Закрепление отсутствует
570	633692.69	114611.94	633692.69	114611.94	Метод спутниковых геодезических измерений (определений)	0.1	Закрепление отсутствует

2. Сведения о частях границ уточняемого земельного участка с кадастровым номером 24:04:6101013:2004 :

Обозначение части границ		Горизонтальное проложение (S), м	Описание прохождения части границ	Сведения о согласовании местоположения границ (согласовано/спорное)
от т.	до т.			
1	2	3	4	5
565	566	29.40	-	-
566	567	49.82	-	-
567	568	33.86	-	-
568	569	12.13	-	-
569	565	52.10	-	-
570	571	25.44	-	-
571	572	28.77	-	-
572	565	28.53	-	-
565	573	19.66	-	-
573	574	25.69	-	-
574	570	21.45	-	-

3. Сведения о характеристиках уточняемого земельного участка с кадастровым номером 24:04:6101013:2004 :

№ п/п	Наименование характеристики	Значение характеристики
1	2	3
1.	Адрес земельного участка	-
1.1.	Сведения о местоположении земельного участка (при отсутствии адреса) в структурированном в соответствии с федеральной информационной адресной системой виде	-
1.2.	Дополнительные сведения о местоположении земельного участка	-
2.	Площадь земельного участка ± величина погрешности определения (вычисления) площади (Р ± ΔР), м2	753 +/- 10
3.	Формула, примененная для расчета предельной допустимой погрешности определения площади земельного участка, с подставленными значениями и итоговые (вычисленные) значения (ΔР), м2	ΔР=3.5*Mt*√P=3.5*0,1*√753=10
4.	Площадь земельного участка согласно сведениям Единого государственного реестра недвижимости (Ркад), м2	752
5.	Оценка расхождения Р и Ркад (Р - Ркад), м2	1
6.	Предельные минимальный и максимальный размеры земельного участка (Рмин и Рмакс), м2	- -
7.	Кадастровый номер или иной государственный учетный номер (инвентарный) объекта недвижимости, расположенного на земельном участке	-
8.	Вид (виды) разрешенного использования	для строительства склада - магазина
8.1.	Дополнительные сведения об использовании земельного участка	-
9.	Сведения о земельных участках (землях общего пользования, территории общего пользования), посредством которых обеспечивается доступ	Земли общего пользования
10.	Иные сведения	-

4. Пояснения к сведениям об уточняемом земельном участке с кадастровым номером 24:04:6101013:2004 :

1.	-

Сведения об уточняемых земельных участках, необходимые для исправления реестровых ошибок в сведениях о местоположении их границ

1. Сведения о характерных точках границ уточняемого земельного участка с кадастровым номером 24:04:6101013:2009 :

Система координат МСК 167 зона 4 **Зона № 4**

Обозначение характерных точек границ	Координаты, м				Метод определения координат	Формулы, примененные для расчета средней квадратической погрешности определения координат характерных точек границ (Mt), с подставленными в такие формулы значениями и итоговые (вычисленные) значения Mt, м	Описание закрепления точки
	содержатся в Едином государственном реестре недвижимости		определены в результате выполнения комплексных кадастровых работ				
	X	Y	X	Y			
1	2	3	4	5	6	7	8
575	634521.12	116244.36	634521.12	116244.36	Метод спутниковых геодезических измерений (определений)	0.1	Закрепление отсутствует
576	634524.34	116251.03	634524.34	116251.03	Метод спутниковых геодезических измерений (определений)	0.1	Закрепление отсутствует
577	634524.13	116253.74	634524.13	116253.74	Метод спутниковых геодезических измерений (определений)	0.1	Закрепление отсутствует
578	634529.20	116266.19	634529.20	116266.19	Метод спутниковых геодезических измерений (определений)	0.1	Закрепление отсутствует
579	634521.94	116270.67	634521.94	116270.67	Метод спутниковых геодезических измерений (определений)	0.1	Закрепление отсутствует

1. Сведения о характерных точках границ уточняемого земельного участка с кадастровым номером 24:04:6101013:2009 :

Система координат МСК 167 зона 4 **Зона № 4**

Обозначение характерных точек границ	Координаты, м				Метод определения координат	Формулы, примененные для расчета средней квадратической погрешности определения координат характерных точек границ (Mt), с подставленными в такие формулы значениями и итоговые (вычисленные) значения Mt, м	Описание закрепления точки
	содержатся в Едином государственном реестре недвижимости		определены в результате выполнения комплексных кадастровых работ				
	X	Y	X	Y			
1	2	3	4	5	6	7	8
580	634536.20	116294.65	634536.20	116294.65	Метод спутниковых геодезических измерений (определений)	0.1	Закрепление отсутствует
581	634538.31	116292.99	634538.31	116292.99	Метод спутниковых геодезических измерений (определений)	0.1	Закрепление отсутствует
582	634539.56	116294.18	634539.56	116294.18	Метод спутниковых геодезических измерений (определений)	0.1	Закрепление отсутствует
583	634553.63	116311.82	634553.63	116311.82	Метод спутниковых геодезических измерений (определений)	0.1	Закрепление отсутствует
584	634538.43	116321.42	634538.43	116321.42	Метод спутниковых геодезических измерений (определений)	0.1	Закрепление отсутствует

1. Сведения о характерных точках границ уточняемого земельного участка с кадастровым номером 24:04:6101013:2009 :

Система координат МСК 167 зона 4 **Зона № 4**

Обозначение характерных точек границ	Координаты, м				Метод определения координат	Формулы, примененные для расчета средней квадратической погрешности определения координат характерных точек границ (Mt), с подставленными в такие формулы значениями и итоговые (вычисленные) значения Mt, м	Описание закрепления точки
	содержатся в Едином государственном реестре недвижимости		определены в результате выполнения комплексных кадастровых работ				
	X	Y	X	Y			
1	2	3	4	5	6	7	8
585	634521.67	116330.72	634521.67	116330.72	Метод спутниковых геодезических измерений (определений)	0.1	Закрепление отсутствует
586	634485.65	116263.99	634485.65	116263.99	Метод спутниковых геодезических измерений (определений)	0.1	Закрепление отсутствует
587	634485.82	116256.13	634485.82	116256.13	Метод спутниковых геодезических измерений (определений)	0.1	Закрепление отсутствует
588	634482.70	116254.66	634482.70	116254.66	Метод спутниковых геодезических измерений (определений)	0.1	Закрепление отсутствует
589	634490.06	116251.02	634490.06	116251.02	Метод спутниковых геодезических измерений (определений)	0.1	Закрепление отсутствует

1. Сведения о характерных точках границ уточняемого земельного участка с кадастровым номером 24:04:6101013:2009 :

Система координат МСК 167 зона 4 **Зона № 4**

Обозначение характерных точек границ	Координаты, м				Метод определения координат	Формулы, примененные для расчета средней квадратической погрешности определения координат характерных точек границ (Mt), с подставленными в такие формулы значениями и итоговые (вычисленные) значения Mt, м	Описание закрепления точки
	содержатся в Едином государственном реестре недвижимости		определены в результате выполнения комплексных кадастровых работ				
	X	Y	X	Y			
1	2	3	4	5	6	7	8
575	634521.12	116244.36	634521.12	116244.36	Метод спутниковых геодезических измерений (определений)	0.1	Закрепление отсутствует

2. Сведения о частях границ уточняемого земельного участка с кадастровым номером 24:04:6101013:2009 :

Обозначение части границ		Горизонтальное проложение (S), м	Описание прохождения части границ	Сведения о согласовании местоположения границ (согласовано/спорное)
от т.	до т.			
1	2	3	4	5
575	576	7.41	-	-
576	577	2.72	-	-
577	578	13.44	-	-
578	579	8.53	-	-
579	580	27.90	-	-
580	581	2.68	-	-
581	582	1.73	-	-
582	583	22.56	-	-
583	584	17.98	-	-
584	585	19.17	-	-
585	586	75.83	-	-
586	587	7.86	-	-
587	588	3.45	-	-
588	589	8.21	-	-
589	575	31.77	-	-

3. Сведения о характеристиках уточняемого земельного участка с кадастровым номером 24:04:6101013:2009 :

№ п/п	Наименование характеристики	Значение характеристики
1	2	3
1.	Адрес земельного участка	-
1.1.	Сведения о местоположении земельного участка (при отсутствии адреса) в структурированном в соответствии с федеральной информационной адресной системой виде	-
1.2.	Дополнительные сведения о местоположении земельного участка	-

3. Сведения о характеристиках уточняемого земельного участка с кадастровым номером 24:04:6101013:2009 :

№ п/п	Наименование характеристики	Значение характеристики
1	2	3
2.	Площадь земельного участка ± величина погрешности определения (вычисления) площади (Р ± ΔР), м2	2792 +/- 18
3.	Формула, примененная для расчета предельной допустимой погрешности определения площади земельного участка, с подставленными значениями и итоговые (вычисленные) значения (ΔР), м2	ΔР=3.5*Mt*√P=3.5*0,1*√2792=18
4.	Площадь земельного участка согласно сведениям Единого государственного реестра недвижимости (Ркад), м2	2792
5.	Оценка расхождения Р и Ркад (Р - Ркад), м2	-
6.	Предельные минимальный и максимальный размеры земельного участка (Рмин и Рмакс), м2	- -
7.	Кадастровый номер или иной государственный учетный номер (инвентарный) объекта недвижимости, расположенного на земельном участке	-
8.	Вид (виды) разрешенного использования	для эксплуатации одноэтажного трехквартирного жилого дома
8.1.	Дополнительные сведения об использовании земельного участка	-
9.	Сведения о земельных участках (землях общего пользования, территории общего пользования), посредством которых обеспечивается доступ	Земли общего пользования
10.	Иные сведения	-

4. Пояснения к сведениям об уточняемом земельном участке с кадастровым номером 24:04:6101013:2009 :

1.	-

Сведения об уточняемых земельных участках, необходимые для исправления реестровых ошибок в сведениях о местоположении их границ

1. Сведения о характерных точках границ уточняемого земельного участка с кадастровым номером 24:04:6101013:201 :

Система координат МСК 167 зона 4 **Зона № 4**

Обозначение характерных точек границ	Координаты, м				Метод определения координат	Формулы, примененные для расчета средней квадратической погрешности определения координат характерных точек границ (Mt), с подставленными в такие формулы значениями и итоговые (вычисленные) значения Mt, м	Описание закрепления точки
	содержатся в Едином государственном реестре недвижимости		определены в результате выполнения комплексных кадастровых работ				
	X	Y	X	Y			
1	2	3	4	5	6	7	8
590	634733.96	114830.33	634733.96	114830.33	Метод спутниковых геодезических измерений (определений)	0.1	Закрепление отсутствует
591	634735.53	114837.69	634735.53	114837.69	Метод спутниковых геодезических измерений (определений)	0.1	Закрепление отсутствует
592	634732.60	114838.33	634732.60	114838.33	Метод спутниковых геодезических измерений (определений)	0.1	Закрепление отсутствует
593	634733.24	114842.94	634733.24	114842.94	Метод спутниковых геодезических измерений (определений)	0.1	Закрепление отсутствует
594	634720.71	114845.54	634720.71	114845.54	Метод спутниковых геодезических измерений (определений)	0.1	Закрепление отсутствует

1. Сведения о характерных точках границ уточняемого земельного участка с кадастровым номером 24:04:6101013:201 :

Система координат МСК 167 зона 4 **Зона № 4**

Обозначение характерных точек границ	Координаты, м				Метод определения координат	Формулы, примененные для расчета средней квадратической погрешности определения координат характерных точек границ (Mt), с подставленными в такие формулы значениями и итоговые (вычисленные) значения Mt, м	Описание закрепления точки
	содержатся в Едином государственном реестре недвижимости		определены в результате выполнения комплексных кадастровых работ				
	X	Y	X	Y			
1	2	3	4	5	6	7	8
595	634713.50	114846.71	634713.50	114846.71	Метод спутниковых геодезических измерений (определений)	0.1	Закрепление отсутствует
596	634708.10	114847.61	634708.10	114847.61	Метод спутниковых геодезических измерений (определений)	0.1	Закрепление отсутствует
597	634701.45	114849.41	634701.45	114849.41	Метод спутниковых геодезических измерений (определений)	0.1	Закрепление отсутствует
598	634695.49	114850.53	634695.49	114850.53	Метод спутниковых геодезических измерений (определений)	0.1	Закрепление отсутствует
599	634690.28	114851.72	634690.28	114851.72	Метод спутниковых геодезических измерений (определений)	0.1	Закрепление отсутствует

1. Сведения о характерных точках границ уточняемого земельного участка с кадастровым номером 24:04:6101013:201 :

Система координат МСК 167 зона 4 **Зона № 4**

Обозначение характерных точек границ	Координаты, м				Метод определения координат	Формулы, примененные для расчета средней квадратической погрешности определения координат характерных точек границ (Mt), с подставленными в такие формулы значениями и итоговые (вычисленные) значения Mt, м	Описание закрепления точки
	содержатся в Едином государственном реестре недвижимости		определены в результате выполнения комплексных кадастровых работ				
	X	Y	X	Y			
1	2	3	4	5	6	7	8
600	634689.94	114850.08	634689.94	114850.08	Метод спутниковых геодезических измерений (определений)	0.1	Закрепление отсутствует
601	634689.20	114847.17	634689.20	114847.17	Метод спутниковых геодезических измерений (определений)	0.1	Закрепление отсутствует
555	634687.49	114839.65	634687.49	114839.65	Метод спутниковых геодезических измерений (определений)	0.1	Закрепление отсутствует
554	634701.77	114837.19	634701.77	114837.19	Метод спутниковых геодезических измерений (определений)	0.1	Закрепление отсутствует
553	634709.03	114835.83	634709.03	114835.83	Метод спутниковых геодезических измерений (определений)	0.1	Закрепление отсутствует

1. Сведения о характерных точках границ уточняемого земельного участка с кадастровым номером 24:04:6101013:201 :

Система координат МСК 167 зона 4 **Зона № 4**

Обозначение характерных точек границ	Координаты, м				Метод определения координат	Формулы, примененные для расчета средней квадратической погрешности определения координат характерных точек границ (Mt), с подставленными в такие формулы значениями и итоговые (вычисленные) значения Mt, м	Описание закрепления точки
	содержатся в Едином государственном реестре недвижимости		определены в результате выполнения комплексных кадастровых работ				
	X	Y	X	Y			
1	2	3	4	5	6	7	8
552	634710.48	114835.53	634710.48	114835.53	Метод спутниковых геодезических измерений (определений)	0.1	Закрепление отсутствует
551	634711.52	114835.46	634711.52	114835.46	Метод спутниковых геодезических измерений (определений)	0.1	Закрепление отсутствует
550	634718.25	114833.92	634718.25	114833.92	Метод спутниковых геодезических измерений (определений)	0.1	Закрепление отсутствует
549	634718.18	114833.62	634718.18	114833.62	Метод спутниковых геодезических измерений (определений)	0.1	Закрепление отсутствует
548	634720.38	114833.08	634720.38	114833.08	Метод спутниковых геодезических измерений (определений)	0.1	Закрепление отсутствует

1. Сведения о характерных точках границ уточняемого земельного участка с кадастровым номером 24:04:6101013:201 :

Система координат МСК 167 зона 4 **Зона №4**

Обозначение характерных точек границ	Координаты, м				Метод определения координат	Формулы, примененные для расчета средней квадратической погрешности определения координат характерных точек границ (Mt), с подставленными в такие формулы значениями и итоговые (вычисленные) значения Mt, м	Описание закрепления точки
	содержатся в Едином государственном реестре недвижимости		определены в результате выполнения комплексных кадастровых работ				
	X	Y	X	Y			
1	2	3	4	5	6	7	8
547	634720.42	114833.22	634720.42	114833.22	Метод спутниковых геодезических измерений (определений)	0.1	Закрепление отсутствует
546	634729.45	114831.22	634729.45	114831.22	Метод спутниковых геодезических измерений (определений)	0.1	Закрепление отсутствует
590	634733.96	114830.33	634733.96	114830.33	Метод спутниковых геодезических измерений (определений)	0.1	Закрепление отсутствует

2. Сведения о частях границ уточняемого земельного участка с кадастровым номером 24:04:6101013:201 :

Обозначение части границ		Горизонтальное проложение (S), м	Описание прохождения части границ	Сведения о согласовании местоположения границ (согласовано/спорное)
от т.	до т.			
1	2	3	4	5
590	591	7.53	-	-
548	547	0.15	-	-
549	548	2.27	-	-
550	549	0.31	-	-
551	550	6.90	-	-
552	551	1.04	-	-
553	552	1.48	-	-
554	553	7.39	-	-
555	554	14.49	-	-
601	555	7.71	-	-
600	601	3.00	-	-
599	600	1.67	-	-

2. Сведения о частях границ уточняемого земельного участка с кадастровым номером 24:04:6101013:201 :

Обозначение части границ		Горизонтальное проложение (S), м	Описание прохождения части границ	Сведения о согласовании местоположения границ (согласовано/спорное)
от т.	до т.			
1	2	3	4	5
598	599	5.34	-	-
597	598	6.06	-	-
596	597	6.89	-	-
595	596	5.47	-	-
594	595	7.30	-	-
593	594	12.80	-	-
592	593	4.65	-	-
591	592	3.00	-	-
547	546	9.25	-	-
546	590	4.60	-	-

3. Сведения о характеристиках уточняемого земельного участка с кадастровым номером 24:04:6101013:201 :

№ п/п	Наименование характеристики	Значение характеристики
1	2	3
1.	Адрес земельного участка	-
1.1.	Сведения о местоположении земельного участка (при отсутствии адреса) в структурированном в соответствии с федеральной информационной адресной системой виде	-
1.2.	Дополнительные сведения о местоположении земельного участка	-
2.	Площадь земельного участка ± величина погрешности определения (вычисления) площади (Р ± ΔР), м2	550 +/- 8
3.	Формула, примененная для расчета предельной допустимой погрешности определения площади земельного участка, с подставленными значениями и итоговые (вычисленные) значения (ΔР), м2	ΔР=3.5*Mt*√P=3.5*0,1*√550=8
4.	Площадь земельного участка согласно сведениям Единого государственного реестра недвижимости (Ркад), м2	550
5.	Оценка расхождения Р и Ркад (Р - Ркад), м2	-
6.	Предельные минимальный и максимальный размеры земельного участка (Рмин и Рмакс), м2	- -
7.	Кадастровый номер или иной государственный учетный номер (инвентарный) объекта недвижимости, расположенного на земельном участке	-
8.	Вид (виды) разрешенного использования	Для ведения ЛПХ
8.1.	Дополнительные сведения об использовании земельного участка	-
9.	Сведения о земельных участках (землях общего пользования, территории общего пользования), посредством которых обеспечивается доступ	Земли общего пользования
10.	Иные сведения	-

4. Пояснения к сведениям об уточняемом земельном участке с кадастровым номером 24:04:6101013:201 :

1.	-

Сведения об уточняемых земельных участках, необходимые для исправления реестровых ошибок в сведениях о местоположении их границ

1. Сведения о характерных точках границ уточняемого земельного участка с кадастровым номером 24:04:6101013:2010 :

Система координат МСК 167 зона 4 **Зона № 4**

Обозначение характерных точек границ	Координаты, м				Метод определения координат	Формулы, примененные для расчета средней квадратической погрешности определения координат характерных точек границ (Mt), с подставленными в такие формулы значениями и итоговые (вычисленные) значения Mt, м	Описание закрепления точки
	содержатся в Едином государственном реестре недвижимости		определены в результате выполнения комплексных кадастровых работ				
	X	Y	X	Y			
1	2	3	4	5	6	7	8
602	634484.03	115554.35	634484.03	115554.35	Метод спутниковых геодезических измерений (определений)	0.1	Закрепление отсутствует
603	634489.76	115551.86	634489.76	115551.86	Метод спутниковых геодезических измерений (определений)	0.1	Закрепление отсутствует
604	634490.33	115551.62	634490.33	115551.62	Метод спутниковых геодезических измерений (определений)	0.1	Закрепление отсутствует
605	634491.86	115555.31	634491.86	115555.31	Метод спутниковых геодезических измерений (определений)	0.1	Закрепление отсутствует
606	634485.75	115558.03	634485.75	115558.03	Метод спутниковых геодезических измерений (определений)	0.1	Закрепление отсутствует

1. Сведения о характерных точках границ уточняемого земельного участка с кадастровым номером 24:04:6101013:2010 :

Система координат МСК 167 зона 4 **Зона № 4**

Обозначение характерных точек границ	Координаты, м				Метод определения координат	Формулы, примененные для расчета средней квадратической погрешности определения координат характерных точек границ (Mt), с подставленными в такие формулы значениями и итоговые (вычисленные) значения Mt, м	Описание закрепления точки
	содержатся в Едином государственном реестре недвижимости		определены в результате выполнения комплексных кадастровых работ				
	X	Y	X	Y			
1	2	3	4	5	6	7	8
602	634484.03	115554.35	634484.03	115554.35	Метод спутниковых геодезических измерений (определений)	0.1	Закрепление отсутствует

2. Сведения о частях границ уточняемого земельного участка с кадастровым номером 24:04:6101013:2010 :

Обозначение части границ		Горизонтальное проложение (S), м	Описание прохождения части границ	Сведения о согласовании местоположения границ (согласовано/спорное)
от т.	до т.			
1	2	3	4	5
602	603	6.25	-	-
603	604	0.62	-	-
604	605	3.99	-	-
605	606	6.69	-	-
606	602	4.06	-	-

3. Сведения о характеристиках уточняемого земельного участка с кадастровым номером 24:04:6101013:2010 :

№ п/п	Наименование характеристики	Значение характеристики
1	2	3
1.	Адрес земельного участка	-
1.1.	Сведения о местоположении земельного участка (при отсутствии адреса) в структурированном в соответствии с федеральной информационной адресной системой виде	-
1.2.	Дополнительные сведения о местоположении земельного участка	-
2.	Площадь земельного участка ± величина погрешности определения (вычисления) площади (Р ± ΔР), м2	27 +/- 2
3.	Формула, примененная для расчета предельной допустимой погрешности определения площади земельного участка, с подставленными значениями и итоговые (вычисленные) значения (ΔР), м2	ΔР=3.5*Mt*√P=3.5*0,1*√27=2
4.	Площадь земельного участка согласно сведениям Единого государственного реестра недвижимости (Ркад), м2	27
5.	Оценка расхождения Р и Ркад (Р - Ркад), м2	-
6.	Предельные минимальный и максимальный размеры земельного участка (Рмин и Рмакс), м2	- -

3. Сведения о характеристиках уточняемого земельного участка с кадастровым номером 24:04:6101013:2010 :

№ п/п	Наименование характеристики	Значение характеристики
1	2	3
7.	Кадастровый номер или иной государственный учетный номер (инвентарный) объекта недвижимости, расположенного на земельном участке	-
8.	Вид (виды) разрешенного использования	для эксплуатации гаражного бокса
8.1.	Дополнительные сведения об использовании земельного участка	-
9.	Сведения о земельных участках (землях общего пользования, территории общего пользования), посредством которых обеспечивается доступ	Земли общего пользования
10.	Иные сведения	-

4. Пояснения к сведениям об уточняемом земельном участке с кадастровым номером 24:04:6101013:2010 :

1.	-

Сведения об уточняемых земельных участках, необходимые для исправления реестровых ошибок в сведениях о местоположении их границ

1. Сведения о характерных точках границ уточняемого земельного участка с кадастровым номером 24:04:6101013:2011 :

Система координат МСК 167 зона 4 **Зона № 4**

Обозначение характерных точек границ	Координаты, м				Метод определения координат	Формулы, примененные для расчета средней квадратической погрешности определения координат характерных точек границ (Mt), с подставленными в такие формулы значениями и итоговые (вычисленные) значения Mt, м	Описание закрепления точки
	содержатся в Едином государственном реестре недвижимости		определены в результате выполнения комплексных кадастровых работ				
	X	Y	X	Y			
1	2	3	4	5	6	7	8
607	634420.04	115583.02	634420.04	115583.02	Метод спутниковых геодезических измерений (определений)	0.1	Закрепление отсутствует
608	634423.43	115591.19	634423.43	115591.19	Метод спутниковых геодезических измерений (определений)	0.1	Закрепление отсутствует
609	634435.58	115599.55	634435.58	115599.55	Метод спутниковых геодезических измерений (определений)	0.1	Закрепление отсутствует
610	634432.27	115600.43	634432.27	115600.43	Метод спутниковых геодезических измерений (определений)	0.1	Закрепление отсутствует
611	634426.29	115603.20	634426.29	115603.20	Метод спутниковых геодезических измерений (определений)	0.1	Закрепление отсутствует

1. Сведения о характерных точках границ уточняемого земельного участка с кадастровым номером 24:04:6101013:2011 :

Система координат МСК 167 зона 4 **Зона № 4**

Обозначение характерных точек границ	Координаты, м				Метод определения координат	Формулы, примененные для расчета средней квадратической погрешности определения координат характерных точек границ (Mt), с подставленными в такие формулы значениями и итоговые (вычисленные) значения Mt, м	Описание закрепления точки
	содержатся в Едином государственном реестре недвижимости		определены в результате выполнения комплексных кадастровых работ				
	X	Y	X	Y			
1	2	3	4	5	6	7	8
612	634407.15	115618.82	634407.15	115618.82	Метод спутниковых геодезических измерений (определений)	0.1	Закрепление отсутствует
613	634403.67	115621.10	634403.67	115621.10	Метод спутниковых геодезических измерений (определений)	0.1	Закрепление отсутствует
614	634391.78	115631.21	634391.78	115631.21	Метод спутниковых геодезических измерений (определений)	0.1	Закрепление отсутствует
615	634362.90	115653.98	634362.90	115653.98	Метод спутниковых геодезических измерений (определений)	0.1	Закрепление отсутствует
616	634352.68	115614.45	634352.68	115614.45	Метод спутниковых геодезических измерений (определений)	0.1	Закрепление отсутствует

1. Сведения о характерных точках границ уточняемого земельного участка с кадастровым номером 24:04:6101013:2011 :

Система координат МСК 167 зона 4 **Зона № 4**

Обозначение характерных точек границ	Координаты, м				Метод определения координат	Формулы, примененные для расчета средней квадратической погрешности определения координат характерных точек границ (Mt), с подставленными в такие формулы значениями и итоговые (вычисленные) значения Mt, м	Описание закрепления точки
	содержатся в Едином государственном реестре недвижимости		определены в результате выполнения комплексных кадастровых работ				
	X	Y	X	Y			
1	2	3	4	5	6	7	8
617	634358.82	115614.71	634358.82	115614.71	Метод спутниковых геодезических измерений (определений)	0.1	Закрепление отсутствует
618	634386.40	115600.71	634386.40	115600.71	Метод спутниковых геодезических измерений (определений)	0.1	Закрепление отсутствует
619	634402.85	115591.46	634402.85	115591.46	Метод спутниковых геодезических измерений (определений)	0.1	Закрепление отсутствует
607	634420.04	115583.02	634420.04	115583.02	Метод спутниковых геодезических измерений (определений)	0.1	Закрепление отсутствует

2. Сведения о частях границ уточняемого земельного участка с кадастровым номером 24:04:6101013:2011 :

Обозначение части границ		Горизонтальное проложение (S), м	Описание прохождения части границ	Сведения о согласовании местоположения границ (согласовано/спорное)
от т.	до т.			
1	2	3	4	5
607	608	8.85	-	-
608	609	14.75	-	-
609	610	3.42	-	-
610	611	6.59	-	-
611	612	24.70	-	-
612	613	4.16	-	-

2. Сведения о частях границ уточняемого земельного участка с кадастровым номером 24:04:6101013:2011 :

Обозначение части границ		Горизонтальное проложение (S), м	Описание прохождения части границ	Сведения о согласовании местоположения границ (согласовано/спорное)
от т.	до т.			
1	2	3	4	5
613	614	15.61	-	-
614	615	36.78	-	-
615	616	40.83	-	-
616	617	6.15	-	-
617	618	30.93	-	-
618	619	18.87	-	-
619	607	19.15	-	-

3. Сведения о характеристиках уточняемого земельного участка с кадастровым номером 24:04:6101013:2011 :

№ п/п	Наименование характеристики	Значение характеристики
1	2	3
1.	Адрес земельного участка	-
1.1.	Сведения о местоположении земельного участка (при отсутствии адреса) в структурированном в соответствии с федеральной информационной адресной системой виде	-
1.2.	Дополнительные сведения о местоположении земельного участка	-
2.	Площадь земельного участка ± величина погрешности определения (вычисления) площади (Р ± ΔР), м2	2263 +/- 17
3.	Формула, примененная для расчета предельной допустимой погрешности определения площади земельного участка, с подставленными значениями и итоговые (вычисленные) значения (ΔР), м2	ΔР=3.5*Mt*√P=3.5*0,1*√2263=17
4.	Площадь земельного участка согласно сведениям Единого государственного реестра недвижимости (Ркад), м2	2263
5.	Оценка расхождения Р и Ркад (Р - Ркад), м2	-
6.	Предельные минимальный и максимальный размеры земельного участка (Рмин и Рмакс), м2	- -
7.	Кадастровый номер или иной государственный учетный номер (инвентарный) объекта недвижимости, расположенного на земельном участке	-
8.	Вид (виды) разрешенного использования	теплицы
8.1.	Дополнительные сведения об использовании земельного участка	-
9.	Сведения о земельных участках (землях общего пользования, территории общего пользования), посредством которых обеспечивается доступ	Земли общего пользования
10.	Иные сведения	-

4. Пояснения к сведениям об уточняемом земельном участке с кадастровым номером 24:04:6101013:2011 :

1.	-

Сведения об уточняемых земельных участках, необходимые для исправления реестровых ошибок в сведениях о местоположении их границ

1. Сведения о характерных точках границ уточняемого земельного участка с кадастровым номером 24:04:6101013:2016 :

Система координат МСК 167 зона 4 **Зона № 4**

Обозначение характерных точек границ	Координаты, м				Метод определения координат	Формулы, примененные для расчета средней квадратической погрешности определения координат характерных точек границ (Mt), с подставленными в такие формулы значениями и итоговые (вычисленные) значения Mt, м	Описание закрепления точки
	содержатся в Едином государственном реестре недвижимости		определены в результате выполнения комплексных кадастровых работ				
	X	Y	X	Y			
1	2	3	4	5	6	7	8
620	634335.63	115296.41	634335.63	115296.41	Метод спутниковых геодезических измерений (определений)	0.1	Закрепление отсутствует
621	634337.31	115299.81	634337.31	115299.81	Метод спутниковых геодезических измерений (определений)	0.1	Закрепление отсутствует
622	634331.15	115302.95	634331.15	115302.95	Метод спутниковых геодезических измерений (определений)	0.1	Закрепление отсутствует
623	634329.46	115299.54	634329.46	115299.54	Метод спутниковых геодезических измерений (определений)	0.1	Закрепление отсутствует
620	634335.63	115296.41	634335.63	115296.41	Метод спутниковых геодезических измерений (определений)	0.1	Закрепление отсутствует

2. Сведения о частях границ уточняемого земельного участка с кадастровым номером 24:04:6101013:2016 :

Обозначение части границ		Горизонтальное проложение (S), м	Описание прохождения части границ	Сведения о согласовании местоположения границ (согласовано/спорное)
от т.	до т.			
1	2	3	4	5
620	621	3.79	-	-
621	622	6.91	-	-
622	623	3.81	-	-
623	620	6.92	-	-

3. Сведения о характеристиках уточняемого земельного участка с кадастровым номером 24:04:6101013:2016 :

№ п/п	Наименование характеристики	Значение характеристики
1	2	3
1.	Адрес земельного участка	-
1.1.	Сведения о местоположении земельного участка (при отсутствии адреса) в структурированном в соответствии с федеральной информационной адресной системой виде	-
1.2.	Дополнительные сведения о местоположении земельного участка	-
2.	Площадь земельного участка ± величина погрешности определения (вычисления) площади (Р ± ΔР), м2	26 +/- 2
3.	Формула, примененная для расчета предельной допустимой погрешности определения площади земельного участка, с подставленными значениями и итоговые (вычисленные) значения (ΔР), м2	ΔР=3.5*Mt*√P=3.5*0,1*√26=2
4.	Площадь земельного участка согласно сведениям Единого государственного реестра недвижимости (Ркад), м2	26
5.	Оценка расхождения Р и Ркад (Р - Ркад), м2	-
6.	Предельные минимальный и максимальный размеры земельного участка (Рмин и Рмакс), м2	- -
7.	Кадастровый номер или иной государственный учетный номер (инвентарный) объекта недвижимости, расположенного на земельном участке	-
8.	Вид (виды) разрешенного использования	для строительства гаражного бокса
8.1.	Дополнительные сведения об использовании земельного участка	-
9.	Сведения о земельных участках (землях общего пользования, территории общего пользования), посредством которых обеспечивается доступ	Земли общего пользования
10.	Иные сведения	-

4. Пояснения к сведениям об уточняемом земельном участке с кадастровым номером 24:04:6101013:2016 :

1.	-

Сведения об уточняемых земельных участках, необходимые для исправления реестровых ошибок в сведениях о местоположении их границ

1. Сведения о характерных точках границ уточняемого земельного участка с кадастровым номером 24:04:6101013:2017 :

Система координат МСК 167 зона 4 **Зона № 4**

Обозначение характерных точек границ	Координаты, м				Метод определения координат	Формулы, примененные для расчета средней квадратической погрешности определения координат характерных точек границ (Mt), с подставленными в такие формулы значениями и итоговые (вычисленные) значения Mt, м	Описание закрепления точки
	содержатся в Едином государственном реестре недвижимости		определены в результате выполнения комплексных кадастровых работ				
	X	Y	X	Y			
1	2	3	4	5	6	7	8
621	634337.31	115299.81	634337.31	115299.81	Метод спутниковых геодезических измерений (определений)	0.1	Закрепление отсутствует
624	634339.24	115303.78	634339.24	115303.78	Метод спутниковых геодезических измерений (определений)	0.1	Закрепление отсутствует
625	634333.13	115306.77	634333.13	115306.77	Метод спутниковых геодезических измерений (определений)	0.1	Закрепление отсутствует
622	634331.15	115302.95	634331.15	115302.95	Метод спутниковых геодезических измерений (определений)	0.1	Закрепление отсутствует
621	634337.31	115299.81	634337.31	115299.81	Метод спутниковых геодезических измерений (определений)	0.1	Закрепление отсутствует

2. Сведения о частях границ уточняемого земельного участка с кадастровым номером 24:04:6101013:2017 :

Обозначение части границ		Горизонтальное проложение (S), м	Описание прохождения части границ	Сведения о согласовании местоположения границ (согласовано/спорное)
от т.	до т.			
1	2	3	4	5
621	624	4.41	-	-
624	625	6.80	-	-
625	622	4.30	-	-
622	621	6.91	-	-

3. Сведения о характеристиках уточняемого земельного участка с кадастровым номером 24:04:6101013:2017 :

№ п/п	Наименование характеристики	Значение характеристики
1	2	3
1.	Адрес земельного участка	-
1.1.	Сведения о местоположении земельного участка (при отсутствии адреса) в структурированном в соответствии с федеральной информационной адресной системой виде	-
1.2.	Дополнительные сведения о местоположении земельного участка	-
2.	Площадь земельного участка ± величина погрешности определения (вычисления) площади (Р ± ΔР), м2	30 +/- 2
3.	Формула, примененная для расчета предельной допустимой погрешности определения площади земельного участка, с подставленными значениями и итоговые (вычисленные) значения (ΔР), м2	ΔР=3.5*Mt*√P=3.5*0,1*√30=2
4.	Площадь земельного участка согласно сведениям Единого государственного реестра недвижимости (Ркад), м2	30
5.	Оценка расхождения Р и Ркад (Р - Ркад), м2	-
6.	Предельные минимальный и максимальный размеры земельного участка (Рмин и Рмакс), м2	- -
7.	Кадастровый номер или иной государственный учетный номер (инвентарный) объекта недвижимости, расположенного на земельном участке	-
8.	Вид (виды) разрешенного использования	для строительства гаражного бокса
8.1.	Дополнительные сведения об использовании земельного участка	-
9.	Сведения о земельных участках (землях общего пользования, территории общего пользования), посредством которых обеспечивается доступ	Земли общего пользования
10.	Иные сведения	-

4. Пояснения к сведениям об уточняемом земельном участке с кадастровым номером 24:04:6101013:2017 :

1.	-

Сведения об уточняемых земельных участках, необходимые для исправления реестровых ошибок в сведениях о местоположении их границ

1. Сведения о характерных точках границ уточняемого земельного участка с кадастровым номером 24:04:6101013:204 :

Система координат МСК 167 зона 4 **Зона № 4**

Обозначение характерных точек границ	Координаты, м				Метод определения координат	Формулы, примененные для расчета средней квадратической погрешности определения координат характерных точек границ (Mt), с подставленными в такие формулы значениями и итоговые (вычисленные) значения Mt, м	Описание закрепления точки
	содержатся в Едином государственном реестре недвижимости		определены в результате выполнения комплексных кадастровых работ				
	X	Y	X	Y			
1	2	3	4	5	6	7	8
189	634742.65	114903.81	634742.65	114903.81	Метод спутниковых геодезических измерений (определений)	0.1	Закрепление отсутствует
626	634744.06	114910.76	634744.06	114910.76	Метод спутниковых геодезических измерений (определений)	0.1	Закрепление отсутствует
627	634745.18	114910.72	634745.18	114910.72	Метод спутниковых геодезических измерений (определений)	0.1	Закрепление отсутствует
628	634746.38	114917.62	634746.38	114917.62	Метод спутниковых геодезических измерений (определений)	0.1	Закрепление отсутствует
629	634745.22	114917.85	634745.22	114917.85	Метод спутниковых геодезических измерений (определений)	0.1	Закрепление отсутствует

1. Сведения о характерных точках границ уточняемого земельного участка с кадастровым номером 24:04:6101013:204 :

Система координат МСК 167 зона 4 **Зона № 4**

Обозначение характерных точек границ	Координаты, м				Метод определения координат	Формулы, примененные для расчета средней квадратической погрешности определения координат характерных точек границ (Mt), с подставленными в такие формулы значениями и итоговые (вычисленные) значения Mt, м	Описание закрепления точки
	содержатся в Едином государственном реестре недвижимости		определены в результате выполнения комплексных кадастровых работ				
	X	Y	X	Y			
1	2	3	4	5	6	7	8
630	634733.77	114920.17	634733.77	114920.17	Метод спутниковых геодезических измерений (определений)	0.1	Закрепление отсутствует
631	634725.34	114921.79	634725.34	114921.79	Метод спутниковых геодезических измерений (определений)	0.1	Закрепление отсутствует
632	634692.37	114929.35	634692.37	114929.35	Метод спутниковых геодезических измерений (определений)	0.1	Закрепление отсутствует
633	634671.02	114934.41	634671.02	114934.41	Метод спутниковых геодезических измерений (определений)	0.1	Закрепление отсутствует
634	634657.63	114937.16	634657.63	114937.16	Метод спутниковых геодезических измерений (определений)	0.1	Закрепление отсутствует

1. Сведения о характерных точках границ уточняемого земельного участка с кадастровым номером 24:04:6101013:204 :

Система координат МСК 167 зона 4 **Зона № 4**

Обозначение характерных точек границ	Координаты, м				Метод определения координат	Формулы, примененные для расчета средней квадратической погрешности определения координат характерных точек границ (Mt), с подставленными в такие формулы значениями и итоговые (вычисленные) значения Mt, м	Описание закрепления точки
	содержатся в Едином государственном реестре недвижимости		определены в результате выполнения комплексных кадастровых работ				
	X	Y	X	Y			
1	2	3	4	5	6	7	8
635	634651.03	114938.85	634651.03	114938.85	Метод спутниковых геодезических измерений (определений)	0.1	Закрепление отсутствует
197	634650.08	114931.76	634650.08	114931.76	Метод спутниковых геодезических измерений (определений)	0.1	Закрепление отсутствует
196	634692.89	114923.73	634692.89	114923.73	Метод спутниковых геодезических измерений (определений)	0.1	Закрепление отсутствует
195	634716.94	114912.71	634716.94	114912.71	Метод спутниковых геодезических измерений (определений)	0.1	Закрепление отсутствует
194	634724.50	114908.49	634724.50	114908.49	Метод спутниковых геодезических измерений (определений)	0.1	Закрепление отсутствует

1. Сведения о характерных точках границ уточняемого земельного участка с кадастровым номером 24:04:6101013:204 :

Система координат МСК 167 зона 4 **Зона № 4**

Обозначение характерных точек границ	Координаты, м				Метод определения координат	Формулы, примененные для расчета средней квадратической погрешности определения координат характерных точек границ (Mt), с подставленными в такие формулы значениями и итоговые (вычисленные) значения Mt, м	Описание закрепления точки
	содержатся в Едином государственном реестре недвижимости		определены в результате выполнения комплексных кадастровых работ				
	X	Y	X	Y			
1	2	3	4	5	6	7	8
193	634731.43	114904.94	634731.43	114904.94	Метод спутниковых геодезических измерений (определений)	0.1	Закрепление отсутствует
192	634732.50	114904.72	634732.50	114904.72	Метод спутниковых геодезических измерений (определений)	0.1	Закрепление отсутствует
191	634738.16	114903.57	634738.16	114903.57	Метод спутниковых геодезических измерений (определений)	0.1	Закрепление отсутствует
190	634738.39	114904.68	634738.39	114904.68	Метод спутниковых геодезических измерений (определений)	0.1	Закрепление отсутствует
189	634742.65	114903.81	634742.65	114903.81	Метод спутниковых геодезических измерений (определений)	0.1	Закрепление отсутствует

2. Сведения о частях границ уточняемого земельного участка с кадастровым номером 24:04:6101013:204 :

Обозначение части границ		Горизонтальное проложение (S), м	Описание прохождения части границ	Сведения о согласовании местоположения границ (согласовано/спорное)
от т.	до т.			
1	2	3	4	5
189	626	7.09	-	-
192	191	5.78	-	-
193	192	1.09	-	-
194	193	7.79	-	-
195	194	8.66	-	-
196	195	26.45	-	-
197	196	43.56	-	-
635	197	7.15	-	-
191	190	1.13	-	-
634	635	6.81	-	-
632	633	21.94	-	-
631	632	33.83	-	-
630	631	8.58	-	-
629	630	11.68	-	-
628	629	1.18	-	-
627	628	7.00	-	-
626	627	1.12	-	-
633	634	13.67	-	-
190	189	4.35	-	-

3. Сведения о характеристиках уточняемого земельного участка с кадастровым номером 24:04:6101013:204 :

№ п/п	Наименование характеристики	Значение характеристики
1	2	3
1.	Адрес земельного участка	-
1.1.	Сведения о местоположении земельного участка (при отсутствии адреса) в структурированном в соответствии с федеральной информационной адресной системой виде	-
1.2.	Дополнительные сведения о местоположении земельного участка	-
2.	Площадь земельного участка ± величина погрешности определения (вычисления) площади (Р ± ΔР), м2	863 +/- 10
3.	Формула, примененная для расчета предельной допустимой погрешности определения площади земельного участка, с подставленными значениями и итоговые (вычисленные) значения (ΔР), м2	ΔР=3.5*Mt*√P=3.5*0,1*√863=10
4.	Площадь земельного участка согласно сведениям Единого государственного реестра недвижимости (Ркад), м2	863
5.	Оценка расхождения Р и Ркад (Р - Ркад), м2	-
6.	Предельные минимальный и максимальный размеры земельного участка (Рмин и Рмакс), м2	- -
7.	Кадастровый номер или иной государственный учетный номер (инвентарный) объекта недвижимости, расположенного на земельном участке	-

3. Сведения о характеристиках уточняемого земельного участка с кадастровым номером 24:04:6101013:204 :

№ п/п	Наименование характеристики	Значение характеристики
1	2	3
8.	Вид (виды) разрешенного использования	Для ведения ЛПХ
8.1.	Дополнительные сведения об использовании земельного участка	-
9.	Сведения о земельных участках (землях общего пользования, территории общего пользования), посредством которых обеспечивается доступ	Земли общего пользования
10.	Иные сведения	-

4. Пояснения к сведениям об уточняемом земельном участке с кадастровым номером 24:04:6101013:204 :

1.	-

Сведения об уточняемых земельных участках, необходимые для исправления реестровых ошибок в сведениях о местоположении их границ

1. Сведения о характерных точках границ уточняемого земельного участка с кадастровым номером 24:04:6101013:2040 :

Система координат МСК 167 зона 4 **Зона № 4**

Обозначение характерных точек границ	Координаты, м				Метод определения координат	Формулы, примененные для расчета средней квадратической погрешности определения координат характерных точек границ (Mt), с подставленными в такие формулы значениями и итоговые (вычисленные) значения Mt, м	Описание закрепления точки
	содержатся в Едином государственном реестре недвижимости		определены в результате выполнения комплексных кадастровых работ				
	X	Y	X	Y			
1	2	3	4	5	6	7	8
636	634271.14	114840.11	634271.14	114840.11	Метод спутниковых геодезических измерений (определений)	0.1	Закрепление отсутствует
637	634276.10	114840.62	634276.10	114840.62	Метод спутниковых геодезических измерений (определений)	0.1	Закрепление отсутствует
638	634276.62	114840.36	634276.62	114840.36	Метод спутниковых геодезических измерений (определений)	0.1	Закрепление отсутствует
639	634278.29	114840.59	634278.29	114840.59	Метод спутниковых геодезических измерений (определений)	0.1	Закрепление отсутствует
640	634285.15	114841.50	634285.15	114841.50	Метод спутниковых геодезических измерений (определений)	0.1	Закрепление отсутствует

1. Сведения о характерных точках границ уточняемого земельного участка с кадастровым номером 24:04:6101013:2040 :

Система координат МСК 167 зона 4 **Зона №4**

Обозначение характерных точек границ	Координаты, м				Метод определения координат	Формулы, примененные для расчета средней квадратической погрешности определения координат характерных точек границ (Mt), с подставленными в такие формулы значениями и итоговые (вычисленные) значения Mt, м	Описание закрепления точки
	содержатся в Едином государственном реестре недвижимости		определены в результате выполнения комплексных кадастровых работ				
	X	Y	X	Y			
1	2	3	4	5	6	7	8
641	634276.35	114891.03	634276.35	114891.03	Метод спутниковых геодезических измерений (определений)	0.1	Закрепление отсутствует
642	634264.95	114890.27	634264.95	114890.27	Метод спутниковых геодезических измерений (определений)	0.1	Закрепление отсутствует
643	634269.24	114855.20	634269.24	114855.20	Метод спутниковых геодезических измерений (определений)	0.1	Закрепление отсутствует
636	634271.14	114840.11	634271.14	114840.11	Метод спутниковых геодезических измерений (определений)	0.1	Закрепление отсутствует

2. Сведения о частях границ уточняемого земельного участка с кадастровым номером 24:04:6101013:2040 :

Обозначение части границ		Горизонтальное проложение (S), м	Описание прохождения части границ	Сведения о согласовании местоположения границ (согласовано/спорное)
от т.	до т.			
1	2	3	4	5
636	637	4.99	-	-
637	638	0.58	-	-
638	639	1.69	-	-
639	640	6.92	-	-
640	641	50.31	-	-
641	642	11.43	-	-

2. Сведения о частях границ уточняемого земельного участка с кадастровым номером 24:04:6101013:2040 :

Обозначение части границ		Горизонтальное проложение (S), м	Описание прохождения части границ	Сведения о согласовании местоположения границ (согласовано/спорное)
от т.	до т.			
1	2	3	4	5
642	643	35.33	-	-
643	636	15.21	-	-

3. Сведения о характеристиках уточняемого земельного участка с кадастровым номером 24:04:6101013:2040 :

№ п/п	Наименование характеристики	Значение характеристики
1	2	3
1.	Адрес земельного участка	-
1.1.	Сведения о местоположении земельного участка (при отсутствии адреса) в структурированном в соответствии с федеральной информационной адресной системой виде	-
1.2.	Дополнительные сведения о местоположении земельного участка	-
2.	Площадь земельного участка ± величина погрешности определения (вычисления) площади (Р ± ΔР), м2	644 +/- 9
3.	Формула, примененная для расчета предельной допустимой погрешности определения площади земельного участка, с подставленными значениями и итоговые (вычисленные) значения (ΔР), м2	ΔР=3.5*Mt*√P=3.5*0,1*√644=9
4.	Площадь земельного участка согласно сведениям Единого государственного реестра недвижимости (Ркад), м2	643
5.	Оценка расхождения Р и Ркад (Р - Ркад), м2	1
6.	Предельные минимальный и максимальный размеры земельного участка (Рмин и Рмакс), м2	- -
7.	Кадастровый номер или иной государственный учетный номер (инвентарный) объекта недвижимости, расположенного на земельном участке	-
8.	Вид (виды) разрешенного использования	для ведения личного подсобного хозяйства
8.1.	Дополнительные сведения об использовании земельного участка	-
9.	Сведения о земельных участках (землях общего пользования, территории общего пользования), посредством которых обеспечивается доступ	Земли общего пользования
10.	Иные сведения	-

4. Пояснения к сведениям об уточняемом земельном участке с кадастровым номером 24:04:6101013:2040 :

1.	-

Сведения об уточняемых земельных участках, необходимые для исправления реестровых ошибок в сведениях о местоположении их границ

1. Сведения о характерных точках границ уточняемого земельного участка с кадастровым номером 24:04:6101013:2041 :

Система координат МСК 167 зона 4 **Зона № 4**

Обозначение характерных точек границ	Координаты, м				Метод определения координат	Формулы, примененные для расчета средней квадратической погрешности определения координат характерных точек границ (Mt), с подставленными в такие формулы значениями и итоговые (вычисленные) значения Mt, м	Описание закрепления точки
	содержатся в Едином государственном реестре недвижимости		определены в результате выполнения комплексных кадастровых работ				
	X	Y	X	Y			
1	2	3	4	5	6	7	8
640	634285.15	114841.50	634285.15	114841.50	Метод спутниковых геодезических измерений (определений)	0.1	Закрепление отсутствует
644	634292.19	114842.44	634292.19	114842.44	Метод спутниковых геодезических измерений (определений)	0.1	Закрепление отсутствует
645	634296.00	114842.91	634296.00	114842.91	Метод спутниковых геодезических измерений (определений)	0.1	Закрепление отсутствует
646	634287.37	114889.74	634287.37	114889.74	Метод спутниковых геодезических измерений (определений)	0.1	Закрепление отсутствует
647	634286.91	114892.24	634286.91	114892.24	Метод спутниковых геодезических измерений (определений)	0.1	Закрепление отсутствует

1. Сведения о характерных точках границ уточняемого земельного участка с кадастровым номером 24:04:6101013:2041 :

Система координат МСК 167 зона 4 **Зона № 4**

Обозначение характерных точек границ	Координаты, м				Метод определения координат	Формулы, примененные для расчета средней квадратической погрешности определения координат характерных точек границ (Mt), с подставленными в такие формулы значениями и итоговые (вычисленные) значения Mt, м	Описание закрепления точки
	содержатся в Едином государственном реестре недвижимости		определены в результате выполнения комплексных кадастровых работ				
	X	Y	X	Y			
1	2	3	4	5	6	7	8
641	634276.35	114891.03	634276.35	114891.03	Метод спутниковых геодезических измерений (определений)	0.1	Закрепление отсутствует
640	634285.15	114841.50	634285.15	114841.50	Метод спутниковых геодезических измерений (определений)	0.1	Закрепление отсутствует

2. Сведения о частях границ уточняемого земельного участка с кадастровым номером 24:04:6101013:2041 :

Обозначение части границ		Горизонтальное проложение (S), м	Описание прохождения части границ	Сведения о согласовании местоположения границ (согласовано/спорное)
от т.	до т.			
1	2	3	4	5
640	644	7.10	-	-
644	645	3.84	-	-
645	646	47.62	-	-
646	647	2.54	-	-
647	641	10.63	-	-
641	640	50.31	-	-

3. Сведения о характеристиках уточняемого земельного участка с кадастровым номером 24:04:6101013:2041 :

№ п/п	Наименование характеристики	Значение характеристики
1	2	3
1.	Адрес земельного участка	-
1.1.	Сведения о местоположении земельного участка (при отсутствии адреса) в структурированном в соответствии с федеральной информационной адресной системой виде	-
1.2.	Дополнительные сведения о местоположении земельного участка	-
2.	Площадь земельного участка ± величина погрешности определения (вычисления) площади (P ± ΔP), м2	541 +/- 8

3. Сведения о характеристиках уточняемого земельного участка с кадастровым номером 24:04:6101013:2041 :

№ п/п	Наименование характеристики	Значение характеристики
1	2	3
3.	Формула, примененная для расчета предельной допустимой погрешности определения площади земельного участка, с подставленными значениями и итоговые (вычисленные) значения (ΔР), м2	ΔР=3.5*Mt*√P=3.5*0,1*√541=8
4.	Площадь земельного участка согласно сведениям Единого государственного реестра недвижимости (Ркад), м2	541
5.	Оценка расхождения Р и Ркад (Р - Ркад), м2	-
6.	Предельные минимальный и максимальный размеры земельного участка (Рмин и Рмакс), м2	- -
7.	Кадастровый номер или иной государственный учетный номер (инвентарный) объекта недвижимости, расположенного на земельном участке	-
8.	Вид (виды) разрешенного использования	для ведения личного подсобного хозяйства
8.1.	Дополнительные сведения об использовании земельного участка	-
9.	Сведения о земельных участках (землях общего пользования, территории общего пользования), посредством которых обеспечивается доступ	Земли общего пользования
10.	Иные сведения	-

4. Пояснения к сведениям об уточняемом земельном участке с кадастровым номером 24:04:6101013:2041 :

1.	-

Сведения об уточняемых земельных участках, необходимые для исправления реестровых ошибок в сведениях о местоположении их границ

1. Сведения о характерных точках границ уточняемого земельного участка с кадастровым номером 24:04:6101013:2042 :

Система координат МСК 167 зона 4 **Зона № 4**

Обозначение характерных точек границ	Координаты, м				Метод определения координат	Формулы, примененные для расчета средней квадратической погрешности определения координат характерных точек границ (Mt), с подставленными в такие формулы значениями и итоговые (вычисленные) значения Mt, м	Описание закрепления точки
	содержатся в Едином государственном реестре недвижимости		определены в результате выполнения комплексных кадастровых работ				
	X	Y	X	Y			
1	2	3	4	5	6	7	8
648	634248.56	114699.86	634248.56	114699.86	Метод спутниковых геодезических измерений (определений)	0.1	Закрепление отсутствует
649	634247.52	114713.70	634247.52	114713.70	Метод спутниковых геодезических измерений (определений)	0.1	Закрепление отсутствует
650	634247.93	114713.75	634247.93	114713.75	Метод спутниковых геодезических измерений (определений)	0.1	Закрепление отсутствует
651	634247.03	114720.24	634247.03	114720.24	Метод спутниковых геодезических измерений (определений)	0.1	Закрепление отсутствует
652	634245.86	114731.47	634245.86	114731.47	Метод спутниковых геодезических измерений (определений)	0.1	Закрепление отсутствует

1. Сведения о характерных точках границ уточняемого земельного участка с кадастровым номером 24:04:6101013:2042 :

Система координат МСК 167 зона 4 **Зона № 4**

Обозначение характерных точек границ	Координаты, м				Метод определения координат	Формулы, примененные для расчета средней квадратической погрешности определения координат характерных точек границ (Mt), с подставленными в такие формулы значениями и итоговые (вычисленные) значения Mt, м	Описание закрепления точки
	содержатся в Едином государственном реестре недвижимости		определены в результате выполнения комплексных кадастровых работ				
	X	Y	X	Y			
1	2	3	4	5	6	7	8
653	634219.04	114727.76	634219.04	114727.76	Метод спутниковых геодезических измерений (определений)	0.1	Закрепление отсутствует
654	634223.86	114697.67	634223.86	114697.67	Метод спутниковых геодезических измерений (определений)	0.1	Закрепление отсутствует
655	634226.93	114697.71	634226.93	114697.71	Метод спутниковых геодезических измерений (определений)	0.1	Закрепление отсутствует
656	634237.75	114698.75	634237.75	114698.75	Метод спутниковых геодезических измерений (определений)	0.1	Закрепление отсутствует
657	634243.94	114699.19	634243.94	114699.19	Метод спутниковых геодезических измерений (определений)	0.1	Закрепление отсутствует

1. Сведения о характерных точках границ уточняемого земельного участка с кадастровым номером 24:04:6101013:2042 :

Система координат МСК 167 зона 4 **Зона № 4**

Обозначение характерных точек границ	Координаты, м				Метод определения координат	Формулы, примененные для расчета средней квадратической погрешности определения координат характерных точек границ (Mt), с подставленными в такие формулы значениями и итоговые (вычисленные) значения Mt, м	Описание закрепления точки
	содержатся в Едином государственном реестре недвижимости		определены в результате выполнения комплексных кадастровых работ				
	X	Y	X	Y			
1	2	3	4	5	6	7	8
648	634248.56	114699.86	634248.56	114699.86	Метод спутниковых геодезических измерений (определений)	0.1	Закрепление отсутствует

2. Сведения о частях границ уточняемого земельного участка с кадастровым номером 24:04:6101013:2042 :

Обозначение части границ		Горизонтальное проложение (S), м	Описание прохождения части границ	Сведения о согласовании местоположения границ (согласовано/спорное)
от т.	до т.			
1	2	3	4	5
648	649	13.88	-	-
649	650	0.41	-	-
650	651	6.55	-	-
651	652	11.29	-	-
652	653	27.08	-	-
653	654	30.47	-	-
654	655	3.07	-	-
655	656	10.87	-	-
656	657	6.21	-	-
657	648	4.67	-	-

3. Сведения о характеристиках уточняемого земельного участка с кадастровым номером 24:04:6101013:2042 :

№ п/п	Наименование характеристики	Значение характеристики
1	2	3
1.	Адрес земельного участка	-
1.1.	Сведения о местоположении земельного участка (при отсутствии адреса) в структурированном в соответствии с федеральной информационной адресной системой виде	-
1.2.	Дополнительные сведения о местоположении земельного участка	-
2.	Площадь земельного участка ± величина погрешности определения (вычисления) площади (P ± ΔP), м2	815 +/- 10
3.	Формула, примененная для расчета предельной допустимой погрешности определения площади земельного участка, с подставленными значениями и итоговые (вычисленные) значения (ΔP), м2	$\Delta P=3.5*Mt*\sqrt{P}=3.5*0,1*\sqrt{815}=10$

3. Сведения о характеристиках уточняемого земельного участка с кадастровым номером 24:04:6101013:2042 :

№ п/п	Наименование характеристики	Значение характеристики
1	2	3
4.	Площадь земельного участка согласно сведениям Единого государственного реестра недвижимости (Ркад), м2	815
5.	Оценка расхождения Р и Ркад (Р - Ркад), м2	-
6.	Предельные минимальный и максимальный размеры земельного участка (Рмин и Рмакс), м2	- -
7.	Кадастровый номер или иной государственный учетный номер (инвентарный) объекта недвижимости, расположенного на земельном участке	-
8.	Вид (виды) разрешенного использования	для эксплуатации двухквартирного одноэтажного жилого дома
8.1.	Дополнительные сведения об использовании земельного участка	-
9.	Сведения о земельных участках (землях общего пользования, территории общего пользования), посредством которых обеспечивается доступ	Земли общего пользования
10.	Иные сведения	-

4. Пояснения к сведениям об уточняемом земельном участке с кадастровым номером 24:04:6101013:2042 :

1.	-

Сведения об уточняемых земельных участках, необходимые для исправления реестровых ошибок в сведениях о местоположении их границ

1. Сведения о характерных точках границ уточняемого земельного участка с кадастровым номером 24:04:6101013:2043 :

Система координат МСК 167 зона 4 **Зона № 4**

Обозначение характерных точек границ	Координаты, м				Метод определения координат	Формулы, примененные для расчета средней квадратической погрешности определения координат характерных точек границ (Mt), с подставленными в такие формулы значениями и итоговые (вычисленные) значения Mt, м	Описание закрепления точки
	содержатся в Едином государственном реестре недвижимости		определены в результате выполнения комплексных кадастровых работ				
	X	Y	X	Y			
1	2	3	4	5	6	7	8
658	634401.42	114769.42	634401.42	114769.42	Метод спутниковых геодезических измерений (определений)	0.1	Закрепление отсутствует
659	634399.17	114784.82	634399.17	114784.82	Метод спутниковых геодезических измерений (определений)	0.1	Закрепление отсутствует
660	634401.17	114785.21	634401.17	114785.21	Метод спутниковых геодезических измерений (определений)	0.1	Закрепление отсутствует
661	634400.45	114790.21	634400.45	114790.21	Метод спутниковых геодезических измерений (определений)	0.1	Закрепление отсутствует
662	634398.69	114789.96	634398.69	114789.96	Метод спутниковых геодезических измерений (определений)	0.1	Закрепление отсутствует

1. Сведения о характерных точках границ уточняемого земельного участка с кадастровым номером 24:04:6101013:2043 :

Система координат МСК 167 зона 4 **Зона № 4**

Обозначение характерных точек границ	Координаты, м				Метод определения координат	Формулы, примененные для расчета средней квадратической погрешности определения координат характерных точек границ (Mt), с подставленными в такие формулы значениями и итоговые (вычисленные) значения Mt, м	Описание закрепления точки
	содержатся в Едином государственном реестре недвижимости		определены в результате выполнения комплексных кадастровых работ				
	X	Y	X	Y			
1	2	3	4	5	6	7	8
663	634396.36	114803.05	634396.36	114803.05	Метод спутниковых геодезических измерений (определений)	0.1	Закрепление отсутствует
664	634383.52	114801.19	634383.52	114801.19	Метод спутниковых геодезических измерений (определений)	0.1	Закрепление отсутствует
665	634371.94	114799.62	634371.94	114799.62	Метод спутниковых геодезических измерений (определений)	0.1	Закрепление отсутствует
666	634370.97	114799.29	634370.97	114799.29	Метод спутниковых геодезических измерений (определений)	0.1	Закрепление отсутствует
667	634374.55	114766.63	634374.55	114766.63	Метод спутниковых геодезических измерений (определений)	0.1	Закрепление отсутствует

1. Сведения о характерных точках границ уточняемого земельного участка с кадастровым номером 24:04:6101013:2043 :

Система координат МСК 167 зона 4 **Зона №4**

Обозначение характерных точек границ	Координаты, м				Метод определения координат	Формулы, примененные для расчета средней квадратической погрешности определения координат характерных точек границ (Mt), с подставленными в такие формулы значениями и итоговые (вычисленные) значения Mt, м	Описание закрепления точки
	содержатся в Едином государственном реестре недвижимости		определены в результате выполнения комплексных кадастровых работ				
	X	Y	X	Y			
1	2	3	4	5	6	7	8
668	634380.48	114767.53	634380.48	114767.53	Метод спутниковых геодезических измерений (определений)	0.1	Закрепление отсутствует
669	634396.73	114768.71	634396.73	114768.71	Метод спутниковых геодезических измерений (определений)	0.1	Закрепление отсутствует
658	634401.42	114769.42	634401.42	114769.42	Метод спутниковых геодезических измерений (определений)	0.1	Закрепление отсутствует

2. Сведения о частях границ уточняемого земельного участка с кадастровым номером 24:04:6101013:2043 :

Обозначение части границ		Горизонтальное проложение (S), м	Описание прохождения части границ	Сведения о согласовании местоположения границ (согласовано/спорное)
от т.	до т.			
1	2	3	4	5
658	659	15.56	-	-
659	660	2.04	-	-
660	661	5.05	-	-
661	662	1.78	-	-
662	663	13.30	-	-
663	664	12.97	-	-
664	665	11.69	-	-
665	666	1.02	-	-
666	667	32.86	-	-
667	668	6.00	-	-
668	669	16.29	-	-
669	658	4.74	-	-

3. Сведения о характеристиках уточняемого земельного участка с кадастровым номером 24:04:6101013:2043 :

№ п/п	Наименование характеристики	Значение характеристики
1	2	3
1.	Адрес земельного участка	-
1.1.	Сведения о местоположении земельного участка (при отсутствии адреса) в структурированном в соответствии с федеральной информационной адресной системой виде	-
1.2.	Дополнительные сведения о местоположении земельного участка	-
2.	Площадь земельного участка ± величина погрешности определения (вычисления) площади (Р ± ΔР), м2	895 +/- 10
3.	Формула, примененная для расчета предельной допустимой погрешности определения площади земельного участка, с подставленными значениями и итоговые (вычисленные) значения (ΔР), м2	ΔР=3.5*Mt*√P=3.5*0,1*√895=10
4.	Площадь земельного участка согласно сведениям Единого государственного реестра недвижимости (Ркад), м2	895
5.	Оценка расхождения Р и Ркад (Р - Ркад), м2	-
6.	Предельные минимальный и максимальный размеры земельного участка (Рмин и Рмакс), м2	- -
7.	Кадастровый номер или иной государственный учетный номер (инвентарный) объекта недвижимости, расположенного на земельном участке	-
8.	Вид (виды) разрешенного использования	для эксплуатации 2-х квартирного жилого дома
8.1.	Дополнительные сведения об использовании земельного участка	-
9.	Сведения о земельных участках (землях общего пользования, территории общего пользования), посредством которых обеспечивается доступ	Земли общего пользования
10.	Иные сведения	-

4. Пояснения к сведениям об уточняемом земельном участке с кадастровым номером 24:04:6101013:2043 :

1.	-

Сведения об уточняемых земельных участках, необходимые для исправления реестровых ошибок в сведениях о местоположении их границ

1. Сведения о характерных точках границ уточняемого земельного участка с кадастровым номером 24:04:6101013:2044 :

Система координат МСК 167 зона 4 **Зона № 4**

Обозначение характерных точек границ	Координаты, м				Метод определения координат	Формулы, примененные для расчета средней квадратической погрешности определения координат характерных точек границ (Mt), с подставленными в такие формулы значениями и итоговые (вычисленные) значения Mt, м	Описание закрепления точки
	содержатся в Едином государственном реестре недвижимости		определены в результате выполнения комплексных кадастровых работ				
	X	Y	X	Y			
1	2	3	4	5	6	7	8
670	634191.89	114724.44	634191.89	114724.44	Метод спутниковых геодезических измерений (определений)	0.1	Закрепление отсутствует
671	634178.61	114722.32	634178.61	114722.32	Метод спутниковых геодезических измерений (определений)	0.1	Закрепление отсутствует
672	634179.29	114718.01	634179.29	114718.01	Метод спутниковых геодезических измерений (определений)	0.1	Закрепление отсутствует
673	634180.78	114709.38	634180.78	114709.38	Метод спутниковых геодезических измерений (определений)	0.1	Закрепление отсутствует
674	634182.75	114693.48	634182.75	114693.48	Метод спутниковых геодезических измерений (определений)	0.1	Закрепление отсутствует

1. Сведения о характерных точках границ уточняемого земельного участка с кадастровым номером 24:04:6101013:2044 :

Система координат МСК 167 зона 4 **Зона № 4**

Обозначение характерных точек границ	Координаты, м				Метод определения координат	Формулы, примененные для расчета средней квадратической погрешности определения координат характерных точек границ (Mt), с подставленными в такие формулы значениями и итоговые (вычисленные) значения Mt, м	Описание закрепления точки
	содержатся в Едином государственном реестре недвижимости		определены в результате выполнения комплексных кадастровых работ				
	X	Y	X	Y			
1	2	3	4	5	6	7	8
675	634189.91	114693.79	634189.91	114693.79	Метод спутниковых геодезических измерений (определений)	0.1	Закрепление отсутствует
676	634195.13	114694.01	634195.13	114694.01	Метод спутниковых геодезических измерений (определений)	0.1	Закрепление отсутствует
677	634194.48	114704.49	634194.48	114704.49	Метод спутниковых геодезических измерений (определений)	0.1	Закрепление отсутствует
678	634195.22	114704.66	634195.22	114704.66	Метод спутниковых геодезических измерений (определений)	0.1	Закрепление отсутствует
679	634193.46	114715.29	634193.46	114715.29	Метод спутниковых геодезических измерений (определений)	0.1	Закрепление отсутствует

1. Сведения о характерных точках границ уточняемого земельного участка с кадастровым номером 24:04:6101013:2044 :

Система координат МСК 167 зона 4 **Зона № 4**

Обозначение характерных точек границ	Координаты, м				Метод определения координат	Формулы, примененные для расчета средней квадратической погрешности определения координат характерных точек границ (Mt), с подставленными в такие формулы значениями и итоговые (вычисленные) значения Mt, м	Описание закрепления точки
	содержатся в Едином государственном реестре недвижимости		определены в результате выполнения комплексных кадастровых работ				
	X	Y	X	Y			
1	2	3	4	5	6	7	8
680	634192.97	114715.20	634192.97	114715.20	Метод спутниковых геодезических измерений (определений)	0.1	Закрепление отсутствует
670	634191.89	114724.44	634191.89	114724.44	Метод спутниковых геодезических измерений (определений)	0.1	Закрепление отсутствует

2. Сведения о частях границ уточняемого земельного участка с кадастровым номером 24:04:6101013:2044 :

Обозначение части границ		Горизонтальное проложение (S), м	Описание прохождения части границ	Сведения о согласовании местоположения границ (согласовано/спорное)
от т.	до т.			
1	2	3	4	5
670	671	13.45	-	-
671	672	4.36	-	-
672	673	8.76	-	-
673	674	16.02	-	-
674	675	7.17	-	-
675	676	5.22	-	-
676	677	10.50	-	-
677	678	0.76	-	-
678	679	10.77	-	-
679	680	0.50	-	-
680	670	9.30	-	-

3. Сведения о характеристиках уточняемого земельного участка с кадастровым номером 24:04:6101013:2044 :

№ п/п	Наименование характеристики	Значение характеристики
1	2	3
1.	Адрес земельного участка	-

3. Сведения о характеристиках уточняемого земельного участка с кадастровым номером 24:04:6101013:2044 :

№ п/п	Наименование характеристики	Значение характеристики
1	2	3
1.1.	Сведения о местоположении земельного участка (при отсутствии адреса) в структурированном в соответствии с федеральной информационной адресной системой виде	-
1.2.	Дополнительные сведения о местоположении земельного участка	-
2.	Площадь земельного участка ± величина погрешности определения (вычисления) площади (Р ± ΔР), м2	394 +/- 7
3.	Формула, примененная для расчета предельной допустимой погрешности определения площади земельного участка, с подставленными значениями и итоговые (вычисленные) значения (ΔР), м2	ΔР=3.5*Mt*√P=3.5*0,1*√394=7
4.	Площадь земельного участка согласно сведениям Единого государственного реестра недвижимости (Ркад), м2	393
5.	Оценка расхождения Р и Ркад (Р - Ркад), м2	1
6.	Предельные минимальный и максимальный размеры земельного участка (Рмин и Рмакс), м2	- -
7.	Кадастровый номер или иной государственный учетный номер (инвентарный) объекта недвижимости, расположенного на земельном участке	-
8.	Вид (виды) разрешенного использования	земельные участки, предназначенные для размещения домов индивидуальной жилой застройки
8.1.	Дополнительные сведения об использовании земельного участка	-
9.	Сведения о земельных участках (землях общего пользования, территории общего пользования), посредством которых обеспечивается доступ	Земли общего пользования
10.	Иные сведения	-

4. Пояснения к сведениям об уточняемом земельном участке с кадастровым номером 24:04:6101013:2044 :

1.	-

Сведения об уточняемых земельных участках, необходимые для исправления реестровых ошибок в сведениях о местоположении их границ

1. Сведения о характерных точках границ уточняемого земельного участка с кадастровым номером 24:04:6101013:2045 :

Система координат МСК 167 зона 4 **Зона № 4**

Обозначение характерных точек границ	Координаты, м				Метод определения координат	Формулы, примененные для расчета средней квадратической погрешности определения координат характерных точек границ (Mt), с подставленными в такие формулы значениями и итоговые (вычисленные) значения Mt, м	Описание закрепления точки
	содержатся в Едином государственном реестре недвижимости		определены в результате выполнения комплексных кадастровых работ				
	X	Y	X	Y			
1	2	3	4	5	6	7	8
681	634392.84	115475.46	634392.84	115475.46	Метод спутниковых геодезических измерений (определений)	0.1	Закрепление отсутствует
682	634395.72	115482.25	634395.72	115482.25	Метод спутниковых геодезических измерений (определений)	0.1	Закрепление отсутствует
683	634394.66	115482.72	634394.66	115482.72	Метод спутниковых геодезических измерений (определений)	0.1	Закрепление отсутствует
684	634396.35	115486.51	634396.35	115486.51	Метод спутниковых геодезических измерений (определений)	0.1	Закрепление отсутствует
685	634387.20	115490.57	634387.20	115490.57	Метод спутниковых геодезических измерений (определений)	0.1	Закрепление отсутствует

1. Сведения о характерных точках границ уточняемого земельного участка с кадастровым номером 24:04:6101013:2045 :

Система координат МСК 167 зона 4 **Зона №4**

Обозначение характерных точек границ	Координаты, м				Метод определения координат	Формулы, примененные для расчета средней квадратической погрешности определения координат характерных точек границ (Mt), с подставленными в такие формулы значениями и итоговые (вычисленные) значения Mt, м	Описание закрепления точки
	содержатся в Едином государственном реестре недвижимости		определены в результате выполнения комплексных кадастровых работ				
	X	Y	X	Y			
1	2	3	4	5	6	7	8
686	634385.31	115486.56	634385.31	115486.56	Метод спутниковых геодезических измерений (определений)	0.1	Закрепление отсутствует
687	634391.80	115483.47	634391.80	115483.47	Метод спутниковых геодезических измерений (определений)	0.1	Закрепление отсутствует
688	634389.15	115476.98	634389.15	115476.98	Метод спутниковых геодезических измерений (определений)	0.1	Закрепление отсутствует
681	634392.84	115475.46	634392.84	115475.46	Метод спутниковых геодезических измерений (определений)	0.1	Закрепление отсутствует

2. Сведения о частях границ уточняемого земельного участка с кадастровым номером 24:04:6101013:2045 :

Обозначение части границ		Горизонтальное проложение (S), м	Описание прохождения части границ	Сведения о согласовании местоположения границ (согласовано/спорное)
от т.	до т.			
1	2	3	4	5
681	682	7.38	-	-
682	683	1.16	-	-
683	684	4.15	-	-
684	685	10.01	-	-
685	686	4.43	-	-
686	687	7.19	-	-

2. Сведения о частях границ уточняемого земельного участка с кадастровым номером 24:04:6101013:2045 :

Обозначение части границ		Горизонтальное проложение (S), м	Описание прохождения части границ	Сведения о согласовании местоположения границ (согласовано/спорное)
от т.	до т.			
1	2	3	4	5
687	688	7.01	-	-
688	681	3.99	-	-

3. Сведения о характеристиках уточняемого земельного участка с кадастровым номером 24:04:6101013:2045 :

№ п/п	Наименование характеристики	Значение характеристики
1	2	3
1.	Адрес земельного участка	-
1.1.	Сведения о местоположении земельного участка (при отсутствии адреса) в структурированном в соответствии с федеральной информационной адресной системой виде	-
1.2.	Дополнительные сведения о местоположении земельного участка	-
2.	Площадь земельного участка ± величина погрешности определения (вычисления) площади (Р ± ΔР), м2	74 +/- 3
3.	Формула, примененная для расчета предельной допустимой погрешности определения площади земельного участка, с подставленными значениями и итоговые (вычисленные) значения (ΔР), м2	ΔР=3.5*Mt*√P=3.5*0,1*√74=3 = 3
4.	Площадь земельного участка согласно сведениям Единого государственного реестра недвижимости (Ркад), м2	75
5.	Оценка расхождения Р и Ркад (Р - Ркад), м2	1
6.	Предельные минимальный и максимальный размеры земельного участка (Рмин и Рмакс), м2	- -
7.	Кадастровый номер или иной государственный учетный номер (инвентарный) объекта недвижимости, расположенного на земельном участке	-
8.	Вид (виды) разрешенного использования	для строительства индивидуального гаража
8.1.	Дополнительные сведения об использовании земельного участка	-
9.	Сведения о земельных участках (землях общего пользования, территории общего пользования), посредством которых обеспечивается доступ	Земли общего пользования
10.	Иные сведения	-

4. Пояснения к сведениям об уточняемом земельном участке с кадастровым номером 24:04:6101013:2045 :

1.	-

Сведения об уточняемых земельных участках, необходимые для исправления реестровых ошибок в сведениях о местоположении их границ

1. Сведения о характерных точках границ уточняемого земельного участка с кадастровым номером 24:04:6101013:2046 :

Система координат МСК 167 зона 4 **Зона № 4**

Обозначение характерных точек границ	Координаты, м				Метод определения координат	Формулы, примененные для расчета средней квадратической погрешности определения координат характерных точек границ (Mt), с подставленными в такие формулы значениями и итоговые (вычисленные) значения Mt, м	Описание закрепления точки
	содержатся в Едином государственном реестре недвижимости		определены в результате выполнения комплексных кадастровых работ				
	X	Y	X	Y			
1	2	3	4	5	6	7	8
684	634396.35	115486.51	634396.35	115486.51	Метод спутниковых геодезических измерений (определений)	0.1	Закрепление отсутствует
689	634398.23	115490.83	634398.23	115490.83	Метод спутниковых геодезических измерений (определений)	0.1	Закрепление отсутствует
690	634389.04	115494.64	634389.04	115494.64	Метод спутниковых геодезических измерений (определений)	0.1	Закрепление отсутствует
685	634387.20	115490.57	634387.20	115490.57	Метод спутниковых геодезических измерений (определений)	0.1	Закрепление отсутствует
684	634396.35	115486.51	634396.35	115486.51	Метод спутниковых геодезических измерений (определений)	0.1	Закрепление отсутствует

2. Сведения о частях границ уточняемого земельного участка с кадастровым номером 24:04:6101013:2046 :

Обозначение части границ		Горизонтальное проложение (S), м	Описание прохождения части границ	Сведения о согласовании местоположения границ (согласовано/спорное)
от т.	до т.			
1	2	3	4	5
684	689	4.71	-	-
689	690	9.95	-	-
690	685	4.47	-	-
685	684	10.01	-	-

3. Сведения о характеристиках уточняемого земельного участка с кадастровым номером 24:04:6101013:2046 :

№ п/п	Наименование характеристики	Значение характеристики
1	2	3
1.	Адрес земельного участка	-
1.1.	Сведения о местоположении земельного участка (при отсутствии адреса) в структурированном в соответствии с федеральной информационной адресной системой виде	-
1.2.	Дополнительные сведения о местоположении земельного участка	-
2.	Площадь земельного участка ± величина погрешности определения (вычисления) площади (Р ± ΔР), м2	46 +/- 2
3.	Формула, примененная для расчета предельной допустимой погрешности определения площади земельного участка, с подставленными значениями и итоговые (вычисленные) значения (ΔР), м2	ΔР=3.5*Mt*√P=3.5*0,1*√46=2
4.	Площадь земельного участка согласно сведениям Единого государственного реестра недвижимости (Ркад), м2	46
5.	Оценка расхождения Р и Ркад (Р - Ркад), м2	-
6.	Предельные минимальный и максимальный размеры земельного участка (Рмин и Рмакс), м2	- -
7.	Кадастровый номер или иной государственный учетный номер (инвентарный) объекта недвижимости, расположенного на земельном участке	-
8.	Вид (виды) разрешенного использования	для строительства индивидуального гаража
8.1.	Дополнительные сведения об использовании земельного участка	-
9.	Сведения о земельных участках (землях общего пользования, территории общего пользования), посредством которых обеспечивается доступ	Земли общего пользования
10.	Иные сведения	-

4. Пояснения к сведениям об уточняемом земельном участке с кадастровым номером 24:04:6101013:2046 :

1.	-

Сведения об уточняемых земельных участках, необходимые для исправления реестровых ошибок в сведениях о местоположении их границ

1. Сведения о характерных точках границ уточняемого земельного участка с кадастровым номером 24:04:6101013:2047 :

Система координат МСК 167 зона 4 **Зона № 4**

Обозначение характерных точек границ	Координаты, м				Метод определения координат	Формулы, примененные для расчета средней квадратической погрешности определения координат характерных точек границ (Mt), с подставленными в такие формулы значениями и итоговые (вычисленные) значения Mt, м	Описание закрепления точки
	содержатся в Едином государственном реестре недвижимости		определены в результате выполнения комплексных кадастровых работ				
	X	Y	X	Y			
1	2	3	4	5	6	7	8
691	634504.12	115548.98	634504.12	115548.98	Метод спутниковых геодезических измерений (определений)	0.1	Закрепление отсутствует
692	634505.57	115552.52	634505.57	115552.52	Метод спутниковых геодезических измерений (определений)	0.1	Закрепление отсутствует
693	634499.45	115554.96	634499.45	115554.96	Метод спутниковых геодезических измерений (определений)	0.1	Закрепление отсутствует
694	634497.96	115551.38	634497.96	115551.38	Метод спутниковых геодезических измерений (определений)	0.1	Закрепление отсутствует
691	634504.12	115548.98	634504.12	115548.98	Метод спутниковых геодезических измерений (определений)	0.1	Закрепление отсутствует

2. Сведения о частях границ уточняемого земельного участка с кадастровым номером 24:04:6101013:2047 :

Обозначение части границ		Горизонтальное проложение (S), м	Описание прохождения части границ	Сведения о согласовании местоположения границ (согласовано/спорное)
от т.	до т.			
1	2	3	4	5
691	692	3.83	-	-
692	693	6.59	-	-
693	694	3.88	-	-
694	691	6.61	-	-

3. Сведения о характеристиках уточняемого земельного участка с кадастровым номером 24:04:6101013:2047 :

№ п/п	Наименование характеристики	Значение характеристики
1	2	3
1.	Адрес земельного участка	-
1.1.	Сведения о местоположении земельного участка (при отсутствии адреса) в структурированном в соответствии с федеральной информационной адресной системой виде	-
1.2.	Дополнительные сведения о местоположении земельного участка	-
2.	Площадь земельного участка ± величина погрешности определения (вычисления) площади (Р ± ΔР), м2	25 +/- 2
3.	Формула, примененная для расчета предельной допустимой погрешности определения площади земельного участка, с подставленными значениями и итоговые (вычисленные) значения (ΔР), м2	ΔР=3.5*Mt*√P=3.5*0,1*√25=2
4.	Площадь земельного участка согласно сведениям Единого государственного реестра недвижимости (Ркад), м2	25
5.	Оценка расхождения Р и Ркад (Р - Ркад), м2	-
6.	Предельные минимальный и максимальный размеры земельного участка (Рмин и Рмакс), м2	- -
7.	Кадастровый номер или иной государственный учетный номер (инвентарный) объекта недвижимости, расположенного на земельном участке	-
8.	Вид (виды) разрешенного использования	для эксплуатации индивидуального гаража
8.1.	Дополнительные сведения об использовании земельного участка	-
9.	Сведения о земельных участках (землях общего пользования, территории общего пользования), посредством которых обеспечивается доступ	Земли общего пользования
10.	Иные сведения	-

4. Пояснения к сведениям об уточняемом земельном участке с кадастровым номером 24:04:6101013:2047 :

1.	-

Сведения об уточняемых земельных участках, необходимые для исправления реестровых ошибок в сведениях о местоположении их границ

1. Сведения о характерных точках границ уточняемого земельного участка с кадастровым номером 24:04:6101013:205 :

Система координат МСК 167 зона 4 **Зона № 4**

Обозначение характерных точек границ	Координаты, м				Метод определения координат	Формулы, примененные для расчета средней квадратической погрешности определения координат характерных точек границ (Mt), с подставленными в такие формулы значениями и итоговые (вычисленные) значения Mt, м	Описание закрепления точки
	содержатся в Едином государственном реестре недвижимости		определены в результате выполнения комплексных кадастровых работ				
	X	Y	X	Y			
1	2	3	4	5	6	7	8
628	634746.38	114917.62	634746.38	114917.62	Метод спутниковых геодезических измерений (определений)	0.1	Закрепление отсутствует
695	634748.32	114923.86	634748.32	114923.86	Метод спутниковых геодезических измерений (определений)	0.1	Закрепление отсутствует
696	634750.16	114933.26	634750.16	114933.26	Метод спутниковых геодезических измерений (определений)	0.1	Закрепление отсутствует
697	634751.13	114941.40	634751.13	114941.40	Метод спутниковых геодезических измерений (определений)	0.1	Закрепление отсутствует
698	634749.83	114941.23	634749.83	114941.23	Метод спутниковых геодезических измерений (определений)	0.1	Закрепление отсутствует

1. Сведения о характерных точках границ уточняемого земельного участка с кадастровым номером 24:04:6101013:205 :

Система координат МСК 167 зона 4 **Зона № 4**

Обозначение характерных точек границ	Координаты, м				Метод определения координат	Формулы, примененные для расчета средней квадратической погрешности определения координат характерных точек границ (Mt), с подставленными в такие формулы значениями и итоговые (вычисленные) значения Mt, м	Описание закрепления точки
	содержатся в Едином государственном реестре недвижимости		определены в результате выполнения комплексных кадастровых работ				
	X	Y	X	Y			
1	2	3	4	5	6	7	8
699	634724.68	114946.65	634724.68	114946.65	Метод спутниковых геодезических измерений (определений)	0.1	Закрепление отсутствует
700	634710.68	114949.44	634710.68	114949.44	Метод спутниковых геодезических измерений (определений)	0.1	Закрепление отсутствует
701	634692.45	114952.51	634692.45	114952.51	Метод спутниковых геодезических измерений (определений)	0.1	Закрепление отсутствует
702	634689.07	114952.98	634689.07	114952.98	Метод спутниковых геодезических измерений (определений)	0.1	Закрепление отсутствует
703	634685.71	114951.66	634685.71	114951.66	Метод спутниковых геодезических измерений (определений)	0.1	Закрепление отсутствует

1. Сведения о характерных точках границ уточняемого земельного участка с кадастровым номером 24:04:6101013:205 :

Система координат МСК 167 зона 4 **Зона № 4**

Обозначение характерных точек границ	Координаты, м				Метод определения координат	Формулы, примененные для расчета средней квадратической погрешности определения координат характерных точек границ (Mt), с подставленными в такие формулы значениями и итоговые (вычисленные) значения Mt, м	Описание закрепления точки
	содержатся в Едином государственном реестре недвижимости		определены в результате выполнения комплексных кадастровых работ				
	X	Y	X	Y			
1	2	3	4	5	6	7	8
704	634683.52	114946.08	634683.52	114946.08	Метод спутниковых геодезических измерений (определений)	0.1	Закрепление отсутствует
705	634678.97	114932.58	634678.97	114932.58	Метод спутниковых геодезических измерений (определений)	0.1	Закрепление отсутствует
706	634726.20	114922.35	634726.20	114922.35	Метод спутниковых геодезических измерений (определений)	0.1	Закрепление отсутствует
707	634736.73	114919.64	634736.73	114919.64	Метод спутниковых геодезических измерений (определений)	0.1	Закрепление отсутствует
629	634745.22	114917.85	634745.22	114917.85	Метод спутниковых геодезических измерений (определений)	0.1	Закрепление отсутствует

1. Сведения о характерных точках границ уточняемого земельного участка с кадастровым номером 24:04:6101013:205 :

Система координат МСК 167 зона 4 **Зона № 4**

Обозначение характерных точек границ	Координаты, м				Метод определения координат	Формулы, примененные для расчета средней квадратической погрешности определения координат характерных точек границ (Mt), с подставленными в такие формулы значениями и итоговые (вычисленные) значения Mt, м	Описание закрепления точки
	содержатся в Едином государственном реестре недвижимости		определены в результате выполнения комплексных кадастровых работ				
	X	Y	X	Y			
1	2	3	4	5	6	7	8
628	634746.38	114917.62	634746.38	114917.62	Метод спутниковых геодезических измерений (определений)	0.1	Закрепление отсутствует

2. Сведения о частях границ уточняемого земельного участка с кадастровым номером 24:04:6101013:205 :

Обозначение части границ		Горизонтальное проложение (S), м	Описание прохождения части границ	Сведения о согласовании местоположения границ (согласовано/спорное)
от т.	до т.			
1	2	3	4	5
628	695	6.53	-	-
695	696	9.58	-	-
696	697	8.20	-	-
697	698	1.31	-	-
698	699	25.73	-	-
699	700	14.28	-	-
700	701	18.49	-	-
701	702	3.41	-	-
702	703	3.61	-	-
703	704	5.99	-	-
704	705	14.25	-	-
705	706	48.33	-	-
706	707	10.87	-	-
707	629	8.68	-	-
629	628	1.18	-	-

3. Сведения о характеристиках уточняемого земельного участка с кадастровым номером 24:04:6101013:205 :

№ п/п	Наименование характеристики	Значение характеристики
1	2	3
1.	Адрес земельного участка	-
1.1.	Сведения о местоположении земельного участка (при отсутствии адреса) в структурированном в соответствии с федеральной информационной адресной системой виде	-
1.2.	Дополнительные сведения о местоположении земельного участка	-

3. Сведения о характеристиках уточняемого земельного участка с кадастровым номером 24:04:6101013:205 :

№ п/п	Наименование характеристики	Значение характеристики
1	2	3
2.	Площадь земельного участка ± величина погрешности определения (вычисления) площади (Р ± ΔР), м2	1574 +/- 14
3.	Формула, примененная для расчета предельной допустимой погрешности определения площади земельного участка, с подставленными значениями и итоговые (вычисленные) значения (ΔР), м2	ΔР=3.5*Mt*√P=3.5*0,1*√1574=14
4.	Площадь земельного участка согласно сведениям Единого государственного реестра недвижимости (Ркад), м2	1574
5.	Оценка расхождения Р и Ркад (Р - Ркад), м2	-
6.	Предельные минимальный и максимальный размеры земельного участка (Рмин и Рмакс), м2	- -
7.	Кадастровый номер или иной государственный учетный номер (инвентарный) объекта недвижимости, расположенного на земельном участке	-
8.	Вид (виды) разрешенного использования	Для индивидуального жилищного строительства и ведения личного подсобного хозяйства
8.1.	Дополнительные сведения об использовании земельного участка	-
9.	Сведения о земельных участках (землях общего пользования, территории общего пользования), посредством которых обеспечивается доступ	Земли общего пользования
10.	Иные сведения	-

4. Пояснения к сведениям об уточняемом земельном участке с кадастровым номером 24:04:6101013:205 :

1.	-

Сведения об уточняемых земельных участках, необходимые для исправления реестровых ошибок в сведениях о местоположении их границ

1. Сведения о характерных точках границ уточняемого земельного участка с кадастровым номером 24:04:6101013:2052 :

Система координат МСК 167 зона 4 **Зона № 4**

Обозначение характерных точек границ	Координаты, м				Метод определения координат	Формулы, примененные для расчета средней квадратической погрешности определения координат характерных точек границ (Mt), с подставленными в такие формулы значениями и итоговые (вычисленные) значения Mt, м	Описание закрепления точки
	содержатся в Едином государственном реестре недвижимости		определены в результате выполнения комплексных кадастровых работ				
	X	Y	X	Y			
1	2	3	4	5	6	7	8
708	634517.70	115691.50	634517.70	115691.50	Метод спутниковых геодезических измерений (определений)	0.1	Закрепление отсутствует
709	634511.90	115693.90	634511.90	115693.90	Метод спутниковых геодезических измерений (определений)	0.1	Закрепление отсутствует
710	634510.70	115691.00	634510.70	115691.00	Метод спутниковых геодезических измерений (определений)	0.1	Закрепление отсутствует
711	634516.50	115688.70	634516.50	115688.70	Метод спутниковых геодезических измерений (определений)	0.1	Закрепление отсутствует
708	634517.70	115691.50	634517.70	115691.50	Метод спутниковых геодезических измерений (определений)	0.1	Закрепление отсутствует

2. Сведения о частях границ уточняемого земельного участка с кадастровым номером 24:04:6101013:2052 :

Обозначение части границ		Горизонтальное проложение (S), м	Описание прохождения части границ	Сведения о согласовании местоположения границ (согласовано/спорное)
от т.	до т.			
1	2	3	4	5
708	709	6.28	-	-
709	710	3.14	-	-
710	711	6.24	-	-
711	708	3.05	-	-

3. Сведения о характеристиках уточняемого земельного участка с кадастровым номером 24:04:6101013:2052 :

№ п/п	Наименование характеристики	Значение характеристики
1	2	3
1.	Адрес земельного участка	-
1.1.	Сведения о местоположении земельного участка (при отсутствии адреса) в структурированном в соответствии с федеральной информационной адресной системой виде	-
1.2.	Дополнительные сведения о местоположении земельного участка	-
2.	Площадь земельного участка ± величина погрешности определения (вычисления) площади (Р ± ΔР), м2	19 +/- 2
3.	Формула, примененная для расчета предельной допустимой погрешности определения площади земельного участка, с подставленными значениями и итоговые (вычисленные) значения (ΔР), м2	ΔР=3.5*Mt*√P=3.5*0,1*√19=2
4.	Площадь земельного участка согласно сведениям Единого государственного реестра недвижимости (Ркад), м2	19
5.	Оценка расхождения Р и Ркад (Р - Ркад), м2	-
6.	Предельные минимальный и максимальный размеры земельного участка (Рмин и Рмакс), м2	- -
7.	Кадастровый номер или иной государственный учетный номер (инвентарный) объекта недвижимости, расположенного на земельном участке	-
8.	Вид (виды) разрешенного использования	для строительства гаражного бокса
8.1.	Дополнительные сведения об использовании земельного участка	-
9.	Сведения о земельных участках (землях общего пользования, территории общего пользования), посредством которых обеспечивается доступ	Земли общего пользования
10.	Иные сведения	-

4. Пояснения к сведениям об уточняемом земельном участке с кадастровым номером 24:04:6101013:2052 :

1.	-

Сведения об уточняемых земельных участках, необходимые для исправления реестровых ошибок в сведениях о местоположении их границ

1. Сведения о характерных точках границ уточняемого земельного участка с кадастровым номером 24:04:6101013:2055 :

Система координат МСК 167 зона 4 **Зона № 4**

Обозначение характерных точек границ	Координаты, м				Метод определения координат	Формулы, примененные для расчета средней квадратической погрешности определения координат характерных точек границ (Mt), с подставленными в такие формулы значениями и итоговые (вычисленные) значения Mt, м	Описание закрепления точки
	содержатся в Едином государственном реестре недвижимости		определены в результате выполнения комплексных кадастровых работ				
	X	Y	X	Y			
1	2	3	4	5	6	7	8
712	634642.76	114822.64	634642.76	114822.64	Метод спутниковых геодезических измерений (определений)	0.1	Закрепление отсутствует
713	634642.18	114839.37	634642.18	114839.37	Метод спутниковых геодезических измерений (определений)	0.1	Закрепление отсутствует
714	634628.74	114839.05	634628.74	114839.05	Метод спутниковых геодезических измерений (определений)	0.1	Закрепление отсутствует
715	634628.64	114854.80	634628.64	114854.80	Метод спутниковых геодезических измерений (определений)	0.1	Закрепление отсутствует
716	634628.15	114855.22	634628.15	114855.22	Метод спутниковых геодезических измерений (определений)	0.1	Закрепление отсутствует

1. Сведения о характерных точках границ уточняемого земельного участка с кадастровым номером 24:04:6101013:2055 :

Система координат МСК 167 зона 4 **Зона № 4**

Обозначение характерных точек границ	Координаты, м				Метод определения координат	Формулы, примененные для расчета средней квадратической погрешности определения координат характерных точек границ (Mt), с подставленными в такие формулы значениями и итоговые (вычисленные) значения Mt, м	Описание закрепления точки
	содержатся в Едином государственном реестре недвижимости		определены в результате выполнения комплексных кадастровых работ				
	X	Y	X	Y			
1	2	3	4	5	6	7	8
717	634627.13	114870.86	634627.13	114870.86	Метод спутниковых геодезических измерений (определений)	0.1	Закрепление отсутствует
718	634595.14	114863.93	634595.14	114863.93	Метод спутниковых геодезических измерений (определений)	0.1	Закрепление отсутствует
719	634599.97	114832.09	634599.97	114832.09	Метод спутниковых геодезических измерений (определений)	0.1	Закрепление отсутствует
720	634601.84	114820.22	634601.84	114820.22	Метод спутниковых геодезических измерений (определений)	0.1	Закрепление отсутствует
721	634602.17	114819.00	634602.17	114819.00	Метод спутниковых геодезических измерений (определений)	0.1	Закрепление отсутствует

1. Сведения о характерных точках границ уточняемого земельного участка с кадастровым номером 24:04:6101013:2055 :

Система координат МСК 167 зона 4 **Зона № 4**

Обозначение характерных точек границ	Координаты, м				Метод определения координат	Формулы, примененные для расчета средней квадратической погрешности определения координат характерных точек границ (Mt), с подставленными в такие формулы значениями и итоговые (вычисленные) значения Mt, м	Описание закрепления точки
	содержатся в Едином государственном реестре недвижимости		определены в результате выполнения комплексных кадастровых работ				
	X	Y	X	Y			
1	2	3	4	5	6	7	8
722	634623.70	114821.51	634623.70	114821.51	Метод спутниковых геодезических измерений (определений)	0.1	Закрепление отсутствует
712	634642.76	114822.64	634642.76	114822.64	Метод спутниковых геодезических измерений (определений)	0.1	Закрепление отсутствует

2. Сведения о частях границ уточняемого земельного участка с кадастровым номером 24:04:6101013:2055 :

Обозначение части границ		Горизонтальное проложение (S), м	Описание прохождения части границ	Сведения о согласовании местоположения границ (согласовано/спорное)
от т.	до т.			
1	2	3	4	5
712	713	16.74	-	-
713	714	13.44	-	-
714	715	15.75	-	-
715	716	0.65	-	-
716	717	15.67	-	-
717	718	32.73	-	-
718	719	32.20	-	-
719	720	12.02	-	-
720	721	1.26	-	-
721	722	21.68	-	-
722	712	19.09	-	-

3. Сведения о характеристиках уточняемого земельного участка с кадастровым номером 24:04:6101013:2055 :

№ п/п	Наименование характеристики	Значение характеристики
1	2	3
1.	Адрес земельного участка	-

3. Сведения о характеристиках уточняемого земельного участка с кадастровым номером 24:04:6101013:2055 :

№ п/п	Наименование характеристики	Значение характеристики
1	2	3
1.1.	Сведения о местоположении земельного участка (при отсутствии адреса) в структурированном в соответствии с федеральной информационной адресной системой виде	-
1.2.	Дополнительные сведения о местоположении земельного участка	-
2.	Площадь земельного участка ± величина погрешности определения (вычисления) площади (Р ± ΔР), м2	1653 +/- 14
3.	Формула, примененная для расчета предельной допустимой погрешности определения площади земельного участка, с подставленными значениями и итоговые (вычисленные) значения (ΔР), м2	ΔР=3.5*Mt*√P=3.5*0,1*√1653=14
4.	Площадь земельного участка согласно сведениям Единого государственного реестра недвижимости (Ркад), м2	1653
5.	Оценка расхождения Р и Ркад (Р - Ркад), м2	-
6.	Предельные минимальный и максимальный размеры земельного участка (Рмин и Рмакс), м2	- -
7.	Кадастровый номер или иной государственный учетный номер (инвентарный) объекта недвижимости, расположенного на земельном участке	-
8.	Вид (виды) разрешенного использования	Для эксплуатации существующего двухквартирного жилого дома
8.1.	Дополнительные сведения об использовании земельного участка	-
9.	Сведения о земельных участках (землях общего пользования, территории общего пользования), посредством которых обеспечивается доступ	Земли общего пользования
10.	Иные сведения	-

4. Пояснения к сведениям об уточняемом земельном участке с кадастровым номером 24:04:6101013:2055 :

1.	-

Сведения об уточняемых земельных участках, необходимые для исправления реестровых ошибок в сведениях о местоположении их границ

1. Сведения о характерных точках границ уточняемого земельного участка с кадастровым номером 24:04:6101013:2058 :

Система координат МСК 167 зона 4 **Зона № 4**

Обозначение характерных точек границ	Координаты, м				Метод определения координат	Формулы, примененные для расчета средней квадратической погрешности определения координат характерных точек границ (Mt), с подставленными в такие формулы значениями и итоговые (вычисленные) значения Mt, м	Описание закрепления точки
	содержатся в Едином государственном реестре недвижимости		определены в результате выполнения комплексных кадастровых работ				
	X	Y	X	Y			
1	2	3	4	5	6	7	8
723	634646.53	116185.71	634646.53	116185.71	Метод спутниковых геодезических измерений (определений)	0.1	Закрепление отсутствует
724	634659.45	116214.83	634659.45	116214.83	Метод спутниковых геодезических измерений (определений)	0.1	Закрепление отсутствует
725	634638.60	116243.54	634638.60	116243.54	Метод спутниковых геодезических измерений (определений)	0.1	Закрепление отсутствует
726	634637.84	116244.37	634637.84	116244.37	Метод спутниковых геодезических измерений (определений)	0.1	Закрепление отсутствует
727	634628.30	116193.94	634628.30	116193.94	Метод спутниковых геодезических измерений (определений)	0.1	Закрепление отсутствует

1. Сведения о характерных точках границ уточняемого земельного участка с кадастровым номером 24:04:6101013:2058 :

Система координат МСК 167 зона 4 **Зона № 4**

Обозначение характерных точек границ	Координаты, м				Метод определения координат	Формулы, примененные для расчета средней квадратической погрешности определения координат характерных точек границ (Mt), с подставленными в такие формулы значениями и итоговые (вычисленные) значения Mt, м	Описание закрепления точки
	содержатся в Едином государственном реестре недвижимости		определены в результате выполнения комплексных кадастровых работ				
	X	Y	X	Y			
1	2	3	4	5	6	7	8
723	634646.53	116185.71	634646.53	116185.71	Метод спутниковых геодезических измерений (определений)	0.1	Закрепление отсутствует

2. Сведения о частях границ уточняемого земельного участка с кадастровым номером 24:04:6101013:2058 :

Обозначение части границ		Горизонтальное проложение (S), м	Описание прохождения части границ	Сведения о согласовании местоположения границ (согласовано/спорное)
от т.	до т.			
1	2	3	4	5
723	724	31.86	-	-
724	725	35.48	-	-
725	726	1.13	-	-
726	727	51.32	-	-
727	723	20.00	-	-

3. Сведения о характеристиках уточняемого земельного участка с кадастровым номером 24:04:6101013:2058 :

№ п/п	Наименование характеристики	Значение характеристики
1	2	3
1.	Адрес земельного участка	-
1.1.	Сведения о местоположении земельного участка (при отсутствии адреса) в структурированном в соответствии с федеральной информационной адресной системой виде	-
1.2.	Дополнительные сведения о местоположении земельного участка	-
2.	Площадь земельного участка ± величина погрешности определения (вычисления) площади (Р ± ΔР), м2	1007 +/- 11
3.	Формула, примененная для расчета предельной допустимой погрешности определения площади земельного участка, с подставленными значениями и итоговые (вычисленные) значения (ΔР), м2	ΔР=3.5*Mt*√P=3.5*0,1*√1007=11
4.	Площадь земельного участка согласно сведениям Единого государственного реестра недвижимости (Ркад), м2	1007
5.	Оценка расхождения Р и Ркад (Р - Ркад), м2	-
6.	Предельные минимальный и максимальный размеры земельного участка (Рмин и Рмакс), м2	- -

3. Сведения о характеристиках уточняемого земельного участка с кадастровым номером 24:04:6101013:2058 :

№ п/п	Наименование характеристики	Значение характеристики
1	2	3
7.	Кадастровый номер или иной государственный учетный номер (инвентарный) объекта недвижимости, расположенного на земельном участке	-
8.	Вид (виды) разрешенного использования	Для ведения ЛПХ
8.1.	Дополнительные сведения об использовании земельного участка	-
9.	Сведения о земельных участках (землях общего пользования, территории общего пользования), посредством которых обеспечивается доступ	Земли общего пользования
10.	Иные сведения	-

4. Пояснения к сведениям об уточняемом земельном участке с кадастровым номером 24:04:6101013:2058 :

1.	-

Сведения об уточняемых земельных участках, необходимые для исправления реестровых ошибок в сведениях о местоположении их границ

1. Сведения о характерных точках границ уточняемого земельного участка с кадастровым номером 24:04:6101013:2059 :

Система координат МСК 167 зона 4 **Зона № 4**

Обозначение характерных точек границ	Координаты, м				Метод определения координат	Формулы, примененные для расчета средней квадратической погрешности определения координат характерных точек границ (Mt), с подставленными в такие формулы значениями и итоговые (вычисленные) значения Mt, м	Описание закрепления точки
	содержатся в Едином государственном реестре недвижимости		определены в результате выполнения комплексных кадастровых работ				
	X	Y	X	Y			
1	2	3	4	5	6	7	8
728	634693.16	116116.80	634693.16	116116.80	Метод спутниковых геодезических измерений (определений)	0.1	Закрепление отсутствует
729	634693.78	116135.08	634693.78	116135.08	Метод спутниковых геодезических измерений (определений)	0.1	Закрепление отсутствует
730	634669.05	116136.94	634669.05	116136.94	Метод спутниковых геодезических измерений (определений)	0.1	Закрепление отсутствует
731	634668.29	116115.84	634668.29	116115.84	Метод спутниковых геодезических измерений (определений)	0.1	Закрепление отсутствует
728	634693.16	116116.80	634693.16	116116.80	Метод спутниковых геодезических измерений (определений)	0.1	Закрепление отсутствует

2. Сведения о частях границ уточняемого земельного участка с кадастровым номером 24:04:6101013:2059 :

Обозначение части границ		Горизонтальное проложение (S), м	Описание прохождения части границ	Сведения о согласовании местоположения границ (согласовано/спорное)
от т.	до т.			
1	2	3	4	5
728	729	18.29	-	-
729	730	24.80	-	-
730	731	21.11	-	-
731	728	24.89	-	-

3. Сведения о характеристиках уточняемого земельного участка с кадастровым номером 24:04:6101013:2059 :

№ п/п	Наименование характеристики	Значение характеристики
1	2	3
1.	Адрес земельного участка	-
1.1.	Сведения о местоположении земельного участка (при отсутствии адреса) в структурированном в соответствии с федеральной информационной адресной системой виде	-
1.2.	Дополнительные сведения о местоположении земельного участка	-
2.	Площадь земельного участка ± величина погрешности определения (вычисления) площади (Р ± ΔР), м2	489 +/- 8
3.	Формула, примененная для расчета предельной допустимой погрешности определения площади земельного участка, с подставленными значениями и итоговые (вычисленные) значения (ΔР), м2	ΔР=3.5*Mt*√P=3.5*0,1*√489=8
4.	Площадь земельного участка согласно сведениям Единого государственного реестра недвижимости (Ркад), м2	489
5.	Оценка расхождения Р и Ркад (Р - Ркад), м2	-
6.	Предельные минимальный и максимальный размеры земельного участка (Рмин и Рмакс), м2	- -
7.	Кадастровый номер или иной государственный учетный номер (инвентарный) объекта недвижимости, расположенного на земельном участке	-
8.	Вид (виды) разрешенного использования	Для индивидуального жилищного строительства
8.1.	Дополнительные сведения об использовании земельного участка	-
9.	Сведения о земельных участках (землях общего пользования, территории общего пользования), посредством которых обеспечивается доступ	Земли общего пользования
10.	Иные сведения	-

4. Пояснения к сведениям об уточняемом земельном участке с кадастровым номером 24:04:6101013:2059 :

1.	-

Сведения об уточняемых земельных участках, необходимые для исправления реестровых ошибок в сведениях о местоположении их границ

1. Сведения о характерных точках границ уточняемого земельного участка с кадастровым номером 24:04:6101013:206 :

Система координат МСК 167 зона 4 **Зона № 4**

Обозначение характерных точек границ	Координаты, м				Метод определения координат	Формулы, примененные для расчета средней квадратической погрешности определения координат характерных точек границ (Mt), с подставленными в такие формулы значениями и итоговые (вычисленные) значения Mt, м	Описание закрепления точки
	содержатся в Едином государственном реестре недвижимости		определены в результате выполнения комплексных кадастровых работ				
	X	Y	X	Y			
1	2	3	4	5	6	7	8
698	634749.83	114941.23	634749.83	114941.23	Метод спутниковых геодезических измерений (определений)	0.1	Закрепление отсутствует
732	634752.33	114955.08	634752.33	114955.08	Метод спутниковых геодезических измерений (определений)	0.1	Закрепление отсутствует
733	634752.91	114958.38	634752.91	114958.38	Метод спутниковых геодезических измерений (определений)	0.1	Закрепление отсутствует
734	634752.60	114958.43	634752.60	114958.43	Метод спутниковых геодезических измерений (определений)	0.1	Закрепление отсутствует
735	634740.91	114960.50	634740.91	114960.50	Метод спутниковых геодезических измерений (определений)	0.1	Закрепление отсутствует

1. Сведения о характерных точках границ уточняемого земельного участка с кадастровым номером 24:04:6101013:206 :

Система координат МСК 167 зона 4 **Зона № 4**

Обозначение характерных точек границ	Координаты, м				Метод определения координат	Формулы, примененные для расчета средней квадратической погрешности определения координат характерных точек границ (Mt), с подставленными в такие формулы значениями и итоговые (вычисленные) значения Mt, м	Описание закрепления точки
	содержатся в Едином государственном реестре недвижимости		определены в результате выполнения комплексных кадастровых работ				
	X	Y	X	Y			
1	2	3	4	5	6	7	8
736	634736.82	114961.22	634736.82	114961.22	Метод спутниковых геодезических измерений (определений)	0.1	Закрепление отсутствует
737	634706.34	114967.03	634706.34	114967.03	Метод спутниковых геодезических измерений (определений)	0.1	Закрепление отсутствует
738	634703.49	114967.76	634703.49	114967.76	Метод спутниковых геодезических измерений (определений)	0.1	Закрепление отсутствует
739	634700.66	114968.30	634700.66	114968.30	Метод спутниковых геодезических измерений (определений)	0.1	Закрепление отсутствует
740	634697.54	114968.79	634697.54	114968.79	Метод спутниковых геодезических измерений (определений)	0.1	Закрепление отсутствует

1. Сведения о характерных точках границ уточняемого земельного участка с кадастровым номером 24:04:6101013:206 :

Система координат МСК 167 зона 4 **Зона № 4**

Обозначение характерных точек границ	Координаты, м				Метод определения координат	Формулы, примененные для расчета средней квадратической погрешности определения координат характерных точек границ (Mt), с подставленными в такие формулы значениями и итоговые (вычисленные) значения Mt, м	Описание закрепления точки
	содержатся в Едином государственном реестре недвижимости		определены в результате выполнения комплексных кадастровых работ				
	X	Y	X	Y			
1	2	3	4	5	6	7	8
741	634694.51	114969.13	634694.51	114969.13	Метод спутниковых геодезических измерений (определений)	0.1	Закрепление отсутствует
742	634688.66	114969.93	634688.66	114969.93	Метод спутниковых геодезических измерений (определений)	0.1	Закрепление отсутствует
743	634688.81	114970.56	634688.81	114970.56	Метод спутниковых геодезических измерений (определений)	0.1	Закрепление отсутствует
744	634685.79	114971.28	634685.79	114971.28	Метод спутниковых геодезических измерений (определений)	0.1	Закрепление отсутствует
745	634683.15	114971.85	634683.15	114971.85	Метод спутниковых геодезических измерений (определений)	0.1	Закрепление отсутствует

1. Сведения о характерных точках границ уточняемого земельного участка с кадастровым номером 24:04:6101013:206 :

Система координат МСК 167 зона 4 **Зона № 4**

Обозначение характерных точек границ	Координаты, м				Метод определения координат	Формулы, примененные для расчета средней квадратической погрешности определения координат характерных точек границ (Mt), с подставленными в такие формулы значениями и итоговые (вычисленные) значения Mt, м	Описание закрепления точки
	содержатся в Едином государственном реестре недвижимости		определены в результате выполнения комплексных кадастровых работ				
	X	Y	X	Y			
1	2	3	4	5	6	7	8
746	634680.80	114954.19	634680.80	114954.19	Метод спутниковых геодезических измерений (определений)	0.1	Закрепление отсутствует
747	634684.66	114953.66	634684.66	114953.66	Метод спутниковых геодезических измерений (определений)	0.1	Закрепление отсутствует
701	634692.45	114952.51	634692.45	114952.51	Метод спутниковых геодезических измерений (определений)	0.1	Закрепление отсутствует
700	634710.68	114949.44	634710.68	114949.44	Метод спутниковых геодезических измерений (определений)	0.1	Закрепление отсутствует
699	634724.68	114946.65	634724.68	114946.65	Метод спутниковых геодезических измерений (определений)	0.1	Закрепление отсутствует

1. Сведения о характерных точках границ уточняемого земельного участка с кадастровым номером 24:04:6101013:206 :

Система координат МСК 167 зона 4 **Зона №4**

Обозначение характерных точек границ	Координаты, м				Метод определения координат	Формулы, примененные для расчета средней квадратической погрешности определения координат характерных точек границ (Mt), с подставленными в такие формулы значениями и итоговые (вычисленные) значения Mt, м	Описание закрепления точки
	содержатся в Едином государственном реестре недвижимости		определены в результате выполнения комплексных кадастровых работ				
	X	Y	X	Y			
1	2	3	4	5	6	7	8
698	634749.83	114941.23	634749.83	114941.23	Метод спутниковых геодезических измерений (определений)	0.1	Закрепление отсутствует

2. Сведения о частях границ уточняемого земельного участка с кадастровым номером 24:04:6101013:206 :

Обозначение части границ		Горизонтальное проложение (S), м	Описание прохождения части границ	Сведения о согласовании местоположения границ (согласовано/спорное)
от т.	до т.			
1	2	3	4	5
698	732	14.07	-	-
701	700	18.49	-	-
747	701	7.87	-	-
746	747	3.90	-	-
745	746	17.82	-	-
744	745	2.70	-	-
743	744	3.10	-	-
742	743	0.65	-	-
741	742	5.90	-	-
740	741	3.05	-	-
739	740	3.16	-	-
738	739	2.88	-	-
737	738	2.94	-	-
736	737	31.03	-	-
735	736	4.15	-	-
734	735	11.87	-	-
733	734	0.31	-	-
732	733	3.35	-	-
700	699	14.28	-	-
699	698	25.73	-	-

3. Сведения о характеристиках уточняемого земельного участка с кадастровым номером 24:04:6101013:206 :

№ п/п	Наименование характеристики	Значение характеристики
1	2	3
1.	Адрес земельного участка	-
1.1.	Сведения о местоположении земельного участка (при отсутствии адреса) в структурированном в соответствии с федеральной информационной адресной системой виде	-
1.2.	Дополнительные сведения о местоположении земельного участка	-
2.	Площадь земельного участка ± величина погрешности определения (вычисления) площади (Р ± ΔР), м2	1190 +/- 12
3.	Формула, примененная для расчета предельной допустимой погрешности определения площади земельного участка, с подставленными значениями и итоговые (вычисленные) значения (ΔР), м2	ΔР=3.5*Mt*√P=3.5*0,1*√1190=12
4.	Площадь земельного участка согласно сведениям Единого государственного реестра недвижимости (Ркад), м2	1190
5.	Оценка расхождения Р и Ркад (Р - Ркад), м2	-
6.	Предельные минимальный и максимальный размеры земельного участка (Рмин и Рмакс), м2	- -
7.	Кадастровый номер или иной государственный учетный номер (инвентарный) объекта недвижимости, расположенного на земельном участке	-
8.	Вид (виды) разрешенного использования	Для ведения ЛПХ
8.1.	Дополнительные сведения об использовании земельного участка	-
9.	Сведения о земельных участках (землях общего пользования, территории общего пользования), посредством которых обеспечивается доступ	Земли общего пользования
10.	Иные сведения	-

4. Пояснения к сведениям об уточняемом земельном участке с кадастровым номером 24:04:6101013:206 :

1.	-

Сведения об уточняемых земельных участках, необходимые для исправления реестровых ошибок в сведениях о местоположении их границ

1. Сведения о характерных точках границ уточняемого земельного участка с кадастровым номером 24:04:6101013:2060 :

Система координат МСК 167 зона 4 **Зона № 4**

Обозначение характерных точек границ	Координаты, м				Метод определения координат	Формулы, примененные для расчета средней квадратической погрешности определения координат характерных точек границ (Mt), с подставленными в такие формулы значениями и итоговые (вычисленные) значения Mt, м	Описание закрепления точки
	содержатся в Едином государственном реестре недвижимости		определены в результате выполнения комплексных кадастровых работ				
	X	Y	X	Y			
1	2	3	4	5	6	7	8
748	634692.35	116093.24	634692.35	116093.24	Метод спутниковых геодезических измерений (определений)	0.1	Закрепление отсутствует
728	634693.16	116116.80	634693.16	116116.80	Метод спутниковых геодезических измерений (определений)	0.1	Закрепление отсутствует
731	634668.29	116115.84	634668.29	116115.84	Метод спутниковых геодезических измерений (определений)	0.1	Закрепление отсутствует
749	634667.66	116098.21	634667.66	116098.21	Метод спутниковых геодезических измерений (определений)	0.1	Закрепление отсутствует
748	634692.35	116093.24	634692.35	116093.24	Метод спутниковых геодезических измерений (определений)	0.1	Закрепление отсутствует

2. Сведения о частях границ уточняемого земельного участка с кадастровым номером 24:04:6101013:2060 :

Обозначение части границ		Горизонтальное проложение (S), м	Описание прохождения части границ	Сведения о согласовании местоположения границ (согласовано/спорное)
от т.	до т.			
1	2	3	4	5
748	728	23.57	-	-
728	731	24.89	-	-
731	749	17.64	-	-
749	748	25.19	-	-

3. Сведения о характеристиках уточняемого земельного участка с кадастровым номером 24:04:6101013:2060 :

№ п/п	Наименование характеристики	Значение характеристики
1	2	3
1.	Адрес земельного участка	-
1.1.	Сведения о местоположении земельного участка (при отсутствии адреса) в структурированном в соответствии с федеральной информационной адресной системой виде	-
1.2.	Дополнительные сведения о местоположении земельного участка	-
2.	Площадь земельного участка ± величина погрешности определения (вычисления) площади (Р ± ΔР), м2	512 +/- 8
3.	Формула, примененная для расчета предельной допустимой погрешности определения площади земельного участка, с подставленными значениями и итоговые (вычисленные) значения (ΔР), м2	ΔР=3.5*Mt*√P=3.5*0,1*√512=8
4.	Площадь земельного участка согласно сведениям Единого государственного реестра недвижимости (Ркад), м2	511
5.	Оценка расхождения Р и Ркад (Р - Ркад), м2	1
6.	Предельные минимальный и максимальный размеры земельного участка (Рмин и Рмакс), м2	- -
7.	Кадастровый номер или иной государственный учетный номер (инвентарный) объекта недвижимости, расположенного на земельном участке	-
8.	Вид (виды) разрешенного использования	Для индивидуального жилищного строительства
8.1.	Дополнительные сведения об использовании земельного участка	-
9.	Сведения о земельных участках (землях общего пользования, территории общего пользования), посредством которых обеспечивается доступ	Земли общего пользования
10.	Иные сведения	-

4. Пояснения к сведениям об уточняемом земельном участке с кадастровым номером 24:04:6101013:2060 :

1.	-

Сведения об уточняемых земельных участках, необходимые для исправления реестровых ошибок в сведениях о местоположении их границ

1. Сведения о характерных точках границ уточняемого земельного участка с кадастровым номером 24:04:6101013:2063 :

Система координат МСК 167 зона 4 **Зона № 4**

Обозначение характерных точек границ	Координаты, м				Метод определения координат	Формулы, примененные для расчета средней квадратической погрешности определения координат характерных точек границ (Mt), с подставленными в такие формулы значениями и итоговые (вычисленные) значения Mt, м	Описание закрепления точки
	содержатся в Едином государственном реестре недвижимости		определены в результате выполнения комплексных кадастровых работ				
	X	Y	X	Y			
1	2	3	4	5	6	7	8
750	634922.21	115841.62	634922.21	115841.62	Метод спутниковых геодезических измерений (определений)	0.1	Закрепление отсутствует
751	634919.74	115829.36	634919.74	115829.36	Метод спутниковых геодезических измерений (определений)	0.1	Закрепление отсутствует
752	634915.78	115809.74	634915.78	115809.74	Метод спутниковых геодезических измерений (определений)	0.1	Закрепление отсутствует
753	634909.38	115780.90	634909.38	115780.90	Метод спутниковых геодезических измерений (определений)	0.1	Закрепление отсутствует
754	634885.74	115783.14	634885.74	115783.14	Метод спутниковых геодезических измерений (определений)	0.1	Закрепление отсутствует

1. Сведения о характерных точках границ уточняемого земельного участка с кадастровым номером 24:04:6101013:2063 :

Система координат МСК 167 зона 4 **Зона № 4**

Обозначение характерных точек границ	Координаты, м				Метод определения координат	Формулы, примененные для расчета средней квадратической погрешности определения координат характерных точек границ (Mt), с подставленными в такие формулы значениями и итоговые (вычисленные) значения Mt, м	Описание закрепления точки
	содержатся в Едином государственном реестре недвижимости		определены в результате выполнения комплексных кадастровых работ				
	X	Y	X	Y			
1	2	3	4	5	6	7	8
755	634891.11	115813.14	634891.11	115813.14	Метод спутниковых геодезических измерений (определений)	0.1	Закрепление отсутствует
756	634895.66	115848.98	634895.66	115848.98	Метод спутниковых геодезических измерений (определений)	0.1	Закрепление отсутствует
757	634896.90	115850.68	634896.90	115850.68	Метод спутниковых геодезических измерений (определений)	0.1	Закрепление отсутствует
758	634895.69	115850.30	634895.69	115850.30	Метод спутниковых геодезических измерений (определений)	0.1	Закрепление отсутствует
759	634895.51	115849.17	634895.51	115849.17	Метод спутниковых геодезических измерений (определений)	0.1	Закрепление отсутствует

1. Сведения о характерных точках границ уточняемого земельного участка с кадастровым номером 24:04:6101013:2063 :

Система координат МСК 167 зона 4 **Зона № 4**

Обозначение характерных точек границ	Координаты, м				Метод определения координат	Формулы, примененные для расчета средней квадратической погрешности определения координат характерных точек границ (Mt), с подставленными в такие формулы значениями и итоговые (вычисленные) значения Mt, м	Описание закрепления точки
	содержатся в Едином государственном реестре недвижимости		определены в результате выполнения комплексных кадастровых работ				
	X	Y	X	Y			
1	2	3	4	5	6	7	8
760	634883.84	115782.67	634883.84	115782.67	Метод спутниковых геодезических измерений (определений)	0.1	Закрепление отсутствует
761	634909.26	115779.15	634909.26	115779.15	Метод спутниковых геодезических измерений (определений)	0.1	Закрепление отсутствует
762	634910.53	115780.03	634910.53	115780.03	Метод спутниковых геодезических измерений (определений)	0.1	Закрепление отсутствует
763	634919.76	115782.44	634919.76	115782.44	Метод спутниковых геодезических измерений (определений)	0.1	Закрепление отсутствует
764	634932.80	115845.21	634932.80	115845.21	Метод спутниковых геодезических измерений (определений)	0.1	Закрепление отсутствует

1. Сведения о характерных точках границ уточняемого земельного участка с кадастровым номером 24:04:6101013:2063 :

Система координат МСК 167 зона 4 **Зона №4**

Обозначение характерных точек границ	Координаты, м				Метод определения координат	Формулы, примененные для расчета средней квадратической погрешности определения координат характерных точек границ (Mt), с подставленными в такие формулы значениями и итоговые (вычисленные) значения Mt, м	Описание закрепления точки
	содержатся в Едином государственном реестре недвижимости		определены в результате выполнения комплексных кадастровых работ				
	X	Y	X	Y			
1	2	3	4	5	6	7	8
765	634923.22	115846.65	634923.22	115846.65	Метод спутниковых геодезических измерений (определений)	0.1	Закрепление отсутствует
750	634922.21	115841.62	634922.21	115841.62	Метод спутниковых геодезических измерений (определений)	0.1	Закрепление отсутствует

2. Сведения о частях границ уточняемого земельного участка с кадастровым номером 24:04:6101013:2063 :

Обозначение части границ		Горизонтальное проложение (S), м	Описание прохождения части границ	Сведения о согласовании местоположения границ (согласовано/спорное)
от т.	до т.			
1	2	3	4	5
750	751	12.51	-	-
751	752	20.02	-	-
752	753	29.54	-	-
753	754	23.75	-	-
754	755	30.48	-	-
755	756	36.13	-	-
756	757	2.10	-	-
757	758	1.27	-	-
758	759	1.14	-	-
759	760	67.52	-	-
760	761	25.66	-	-
761	762	1.55	-	-
762	763	9.54	-	-
763	764	64.11	-	-
764	765	9.69	-	-
765	750	5.13	-	-

3. Сведения о характеристиках уточняемого земельного участка с кадастровым номером 24:04:6101013:2063 :

№ п/п	Наименование характеристики	Значение характеристики
1	2	3
1.	Адрес земельного участка	-
1.1.	Сведения о местоположении земельного участка (при отсутствии адреса) в структурированном в соответствии с федеральной информационной адресной системой виде	-
1.2.	Дополнительные сведения о местоположении земельного участка	-
2.	Площадь земельного участка ± величина погрешности определения (вычисления) площади (Р ± ΔР), м2	761 +/- 10
3.	Формула, примененная для расчета предельной допустимой погрешности определения площади земельного участка, с подставленными значениями и итоговые (вычисленные) значения (ΔР), м2	ΔР=3.5*Mt*√P=3.5*0,1*√761=10
4.	Площадь земельного участка согласно сведениям Единого государственного реестра недвижимости (Ркад), м2	761
5.	Оценка расхождения Р и Ркад (Р - Ркад), м2	-
6.	Предельные минимальный и максимальный размеры земельного участка (Рмин и Рмакс), м2	- -
7.	Кадастровый номер или иной государственный учетный номер (инвентарный) объекта недвижимости, расположенного на земельном участке	-
8.	Вид (виды) разрешенного использования	для размещения объектов розничной торговли
8.1.	Дополнительные сведения об использовании земельного участка	-
9.	Сведения о земельных участках (землях общего пользования, территории общего пользования), посредством которых обеспечивается доступ	Земли общего пользования
10.	Иные сведения	-

4. Пояснения к сведениям об уточняемом земельном участке с кадастровым номером 24:04:6101013:2063 :

1.	-

Сведения об уточняемых земельных участках, необходимые для исправления реестровых ошибок в сведениях о местоположении их границ

1. Сведения о характерных точках границ уточняемого земельного участка с кадастровым номером 24:04:6101013:2065 :

Система координат МСК 167 зона 4 **Зона № 4**

Обозначение характерных точек границ	Координаты, м				Метод определения координат	Формулы, примененные для расчета средней квадратической погрешности определения координат характерных точек границ (Mt), с подставленными в такие формулы значениями и итоговые (вычисленные) значения Mt, м	Описание закрепления точки
	содержатся в Едином государственном реестре недвижимости		определены в результате выполнения комплексных кадастровых работ				
	X	Y	X	Y			
1	2	3	4	5	6	7	8
766	634364.39	115370.71	634364.39	115370.71	Метод спутниковых геодезических измерений (определений)	0.1	Закрепление отсутствует
767	634374.97	115392.81	634374.97	115392.81	Метод спутниковых геодезических измерений (определений)	0.1	Закрепление отсутствует
768	634345.44	115407.22	634345.44	115407.22	Метод спутниковых геодезических измерений (определений)	0.1	Закрепление отсутствует
769	634334.72	115384.54	634334.72	115384.54	Метод спутниковых геодезических измерений (определений)	0.1	Закрепление отсутствует
766	634364.39	115370.71	634364.39	115370.71	Метод спутниковых геодезических измерений (определений)	0.1	Закрепление отсутствует

2. Сведения о частях границ уточняемого земельного участка с кадастровым номером 24:04:6101013:2065 :

Обозначение части границ		Горизонтальное проложение (S), м	Описание прохождения части границ	Сведения о согласовании местоположения границ (согласовано/спорное)
от т.	до т.			
1	2	3	4	5
766	767	24.50	-	-
767	768	32.86	-	-
768	769	25.09	-	-
769	766	32.73	-	-

3. Сведения о характеристиках уточняемого земельного участка с кадастровым номером 24:04:6101013:2065 :

№ п/п	Наименование характеристики	Значение характеристики
1	2	3
1.	Адрес земельного участка	-
1.1.	Сведения о местоположении земельного участка (при отсутствии адреса) в структурированном в соответствии с федеральной информационной адресной системой виде	-
1.2.	Дополнительные сведения о местоположении земельного участка	-
2.	Площадь земельного участка ± величина погрешности определения (вычисления) площади (Р ± ΔР), м2	813 +/- 10
3.	Формула, примененная для расчета предельной допустимой погрешности определения площади земельного участка, с подставленными значениями и итоговые (вычисленные) значения (ΔР), м2	ΔР=3.5*Mt*√P=3.5*0,1*√813=10
4.	Площадь земельного участка согласно сведениям Единого государственного реестра недвижимости (Ркад), м2	813
5.	Оценка расхождения Р и Ркад (Р - Ркад), м2	-
6.	Предельные минимальный и максимальный размеры земельного участка (Рмин и Рмакс), м2	- -
7.	Кадастровый номер или иной государственный учетный номер (инвентарный) объекта недвижимости, расположенного на земельном участке	-
8.	Вид (виды) разрешенного использования	Для эксплуатации лекционного зала
8.1.	Дополнительные сведения об использовании земельного участка	-
9.	Сведения о земельных участках (землях общего пользования, территории общего пользования), посредством которых обеспечивается доступ	Земли общего пользования
10.	Иные сведения	-

4. Пояснения к сведениям об уточняемом земельном участке с кадастровым номером 24:04:6101013:2065 :

1.	-

Сведения об уточняемых земельных участках, необходимые для исправления реестровых ошибок в сведениях о местоположении их границ

1. Сведения о характерных точках границ уточняемого земельного участка с кадастровым номером 24:04:6101013:2066 :

Система координат МСК 167 зона 4 **Зона № 4**

Обозначение характерных точек границ	Координаты, м				Метод определения координат	Формулы, примененные для расчета средней квадратической погрешности определения координат характерных точек границ (Mt), с подставленными в такие формулы значениями и итоговые (вычисленные) значения Mt, м	Описание закрепления точки
	содержатся в Едином государственном реестре недвижимости		определены в результате выполнения комплексных кадастровых работ				
	X	Y	X	Y			
1	2	3	4	5	6	7	8
770	633992.69	115210.74	633992.69	115210.74	Метод спутниковых геодезических измерений (определений)	0.1	Закрепление отсутствует
771	634195.93	115108.93	634195.93	115108.93	Метод спутниковых геодезических измерений (определений)	0.1	Закрепление отсутствует
772	634199.83	115116.03	634199.83	115116.03	Метод спутниковых геодезических измерений (определений)	0.1	Закрепление отсутствует
773	634213.29	115146.39	634213.29	115146.39	Метод спутниковых геодезических измерений (определений)	0.1	Закрепление отсутствует
774	634197.22	115151.60	634197.22	115151.60	Метод спутниковых геодезических измерений (определений)	0.1	Закрепление отсутствует

1. Сведения о характерных точках границ уточняемого земельного участка с кадастровым номером 24:04:6101013:2066 :

Система координат МСК 167 зона 4 **Зона № 4**

Обозначение характерных точек границ	Координаты, м				Метод определения координат	Формулы, примененные для расчета средней квадратической погрешности определения координат характерных точек границ (Mt), с подставленными в такие формулы значениями и итоговые (вычисленные) значения Mt, м	Описание закрепления точки
	содержатся в Едином государственном реестре недвижимости		определены в результате выполнения комплексных кадастровых работ				
	X	Y	X	Y			
1	2	3	4	5	6	7	8
775	634122.06	115203.16	634122.06	115203.16	Метод спутниковых геодезических измерений (определений)	0.1	Закрепление отсутствует
776	634057.71	115217.15	634057.71	115217.15	Метод спутниковых геодезических измерений (определений)	0.1	Закрепление отсутствует
777	634008.54	115240.34	634008.54	115240.34	Метод спутниковых геодезических измерений (определений)	0.1	Закрепление отсутствует
770	633992.69	115210.74	633992.69	115210.74	Метод спутниковых геодезических измерений (определений)	0.1	Закрепление отсутствует

2. Сведения о частях границ уточняемого земельного участка с кадастровым номером 24:04:6101013:2066 :

Обозначение части границ		Горизонтальное проложение (S), м	Описание прохождения части границ	Сведения о согласовании местоположения границ (согласовано/спорное)
от т.	до т.			
1	2	3	4	5
770	771	227.31	-	-
771	772	8.10	-	-
772	773	33.21	-	-
773	774	16.89	-	-
774	775	91.15	-	-
775	776	65.85	-	-

2. Сведения о частях границ уточняемого земельного участка с кадастровым номером 24:04:6101013:2066 :

Обозначение части границ		Горизонтальное проложение (S), м	Описание прохождения части границ	Сведения о согласовании местоположения границ (согласовано/спорное)
от т.	до т.			
1	2	3	4	5
776	777	54.36	-	-
777	770	33.58	-	-

3. Сведения о характеристиках уточняемого земельного участка с кадастровым номером 24:04:6101013:2066 :

№ п/п	Наименование характеристики	Значение характеристики
1	2	3
1.	Адрес земельного участка	-
1.1.	Сведения о местоположении земельного участка (при отсутствии адреса) в структурированном в соответствии с федеральной информационной адресной системой виде	-
1.2.	Дополнительные сведения о местоположении земельного участка	-
2.	Площадь земельного участка ± величина погрешности определения (вычисления) площади (Р ± ΔР), м2	9382 +/- 34
3.	Формула, примененная для расчета предельной допустимой погрешности определения площади земельного участка, с подставленными значениями и итоговые (вычисленные) значения (ΔР), м2	ΔР=3.5*Mt*√P=3.5*0,1*√9382=34
4.	Площадь земельного участка согласно сведениям Единого государственного реестра недвижимости (Ркад), м2	9382
5.	Оценка расхождения Р и Ркад (Р - Ркад), м2	-
6.	Предельные минимальный и максимальный размеры земельного участка (Рмин и Рмакс), м2	- -
7.	Кадастровый номер или иной государственный учетный номер (инвентарный) объекта недвижимости, расположенного на земельном участке	-
8.	Вид (виды) разрешенного использования	для строительства оранжереи
8.1.	Дополнительные сведения об использовании земельного участка	-
9.	Сведения о земельных участках (землях общего пользования, территории общего пользования), посредством которых обеспечивается доступ	Земли общего пользования
10.	Иные сведения	-

4. Пояснения к сведениям об уточняемом земельном участке с кадастровым номером 24:04:6101013:2066 :

1.	-

Сведения об уточняемых земельных участках, необходимые для исправления реестровых ошибок в сведениях о местоположении их границ

1. Сведения о характерных точках границ уточняемого земельного участка с кадастровым номером 24:04:6101013:2068 :

Система координат МСК 167 зона 4 **Зона № 4**

Обозначение характерных точек границ	Координаты, м				Метод определения координат	Формулы, примененные для расчета средней квадратической погрешности определения координат характерных точек границ (Mt), с подставленными в такие формулы значениями и итоговые (вычисленные) значения Mt, м	Описание закрепления точки
	содержатся в Едином государственном реестре недвижимости		определены в результате выполнения комплексных кадастровых работ				
	X	Y	X	Y			
1	2	3	4	5	6	7	8
778	634489.24	115512.93	634489.24	115512.93	Метод спутниковых геодезических измерений (определений)	0.1	Закрепление отсутствует
779	634490.82	115516.70	634490.82	115516.70	Метод спутниковых геодезических измерений (определений)	0.1	Закрепление отсутствует
780	634484.30	115519.03	634484.30	115519.03	Метод спутниковых геодезических измерений (определений)	0.1	Закрепление отсутствует
355	634482.67	115515.30	634482.67	115515.30	Метод спутниковых геодезических измерений (определений)	0.1	Закрепление отсутствует
778	634489.24	115512.93	634489.24	115512.93	Метод спутниковых геодезических измерений (определений)	0.1	Закрепление отсутствует

2. Сведения о частях границ уточняемого земельного участка с кадастровым номером 24:04:6101013:2068 :

Обозначение части границ		Горизонтальное проложение (S), м	Описание прохождения части границ	Сведения о согласовании местоположения границ (согласовано/спорное)
от т.	до т.			
1	2	3	4	5
778	779	4.09	-	-
779	780	6.92	-	-
780	355	4.07	-	-
355	778	6.98	-	-

3. Сведения о характеристиках уточняемого земельного участка с кадастровым номером 24:04:6101013:2068 :

№ п/п	Наименование характеристики	Значение характеристики
1	2	3
1.	Адрес земельного участка	-
1.1.	Сведения о местоположении земельного участка (при отсутствии адреса) в структурированном в соответствии с федеральной информационной адресной системой виде	-
1.2.	Дополнительные сведения о местоположении земельного участка	-
2.	Площадь земельного участка ± величина погрешности определения (вычисления) площади (Р ± ΔР), м2	28 +/- 2
3.	Формула, примененная для расчета предельной допустимой погрешности определения площади земельного участка, с подставленными значениями и итоговые (вычисленные) значения (ΔР), м2	ΔР=3.5*Mt*√P=3.5*0,1*√28=2
4.	Площадь земельного участка согласно сведениям Единого государственного реестра недвижимости (Ркад), м2	28
5.	Оценка расхождения Р и Ркад (Р - Ркад), м2	-
6.	Предельные минимальный и максимальный размеры земельного участка (Рмин и Рмакс), м2	- -
7.	Кадастровый номер или иной государственный учетный номер (инвентарный) объекта недвижимости, расположенного на земельном участке	-
8.	Вид (виды) разрешенного использования	для строительства индивидуального гаража
8.1.	Дополнительные сведения об использовании земельного участка	-
9.	Сведения о земельных участках (землях общего пользования, территории общего пользования), посредством которых обеспечивается доступ	Земли общего пользования
10.	Иные сведения	-

4. Пояснения к сведениям об уточняемом земельном участке с кадастровым номером 24:04:6101013:2068 :

1.	-

Сведения об уточняемых земельных участках, необходимые для исправления реестровых ошибок в сведениях о местоположении их границ

1. Сведения о характерных точках границ уточняемого земельного участка с кадастровым номером 24:04:6101013:2069 :

Система координат МСК 167 зона 4 **Зона № 4**

Обозначение характерных точек границ	Координаты, м				Метод определения координат	Формулы, примененные для расчета средней квадратической погрешности определения координат характерных точек границ (Mt), с подставленными в такие формулы значениями и итоговые (вычисленные) значения Mt, м	Описание закрепления точки
	содержатся в Едином государственном реестре недвижимости		определены в результате выполнения комплексных кадастровых работ				
	X	Y	X	Y			
1	2	3	4	5	6	7	8
781	634541.00	116221.00	634541.00	116221.00	Метод спутниковых геодезических измерений (определений)	0.1	Закрепление отсутствует
782	634514.00	116233.00	634514.00	116233.00	Метод спутниковых геодезических измерений (определений)	0.1	Закрепление отсутствует
783	634508.00	116230.00	634508.00	116230.00	Метод спутниковых геодезических измерений (определений)	0.1	Закрепление отсутствует
784	634499.00	116245.00	634499.00	116245.00	Метод спутниковых геодезических измерений (определений)	0.1	Закрепление отсутствует
785	634488.00	116239.00	634488.00	116239.00	Метод спутниковых геодезических измерений (определений)	0.1	Закрепление отсутствует

1. Сведения о характерных точках границ уточняемого земельного участка с кадастровым номером 24:04:6101013:2069 :

Система координат МСК 167 зона 4 **Зона № 4**

Обозначение характерных точек границ	Координаты, м				Метод определения координат	Формулы, примененные для расчета средней квадратической погрешности определения координат характерных точек границ (Mt), с подставленными в такие формулы значениями и итоговые (вычисленные) значения Mt, м	Описание закрепления точки
	содержатся в Едином государственном реестре недвижимости		определены в результате выполнения комплексных кадастровых работ				
	X	Y	X	Y			
1	2	3	4	5	6	7	8
786	634485.00	116242.00	634485.00	116242.00	Метод спутниковых геодезических измерений (определений)	0.1	Закрепление отсутствует
787	634484.00	116242.00	634484.00	116242.00	Метод спутниковых геодезических измерений (определений)	0.1	Закрепление отсутствует
788	634475.00	116247.00	634475.00	116247.00	Метод спутниковых геодезических измерений (определений)	0.1	Закрепление отсутствует
789	634421.00	116146.00	634421.00	116146.00	Метод спутниковых геодезических измерений (определений)	0.1	Закрепление отсутствует
790	634446.00	116135.00	634446.00	116135.00	Метод спутниковых геодезических измерений (определений)	0.1	Закрепление отсутствует

1. Сведения о характерных точках границ уточняемого земельного участка с кадастровым номером 24:04:6101013:2069 :

Система координат МСК 167 зона 4 **Зона № 4**

Обозначение характерных точек границ	Координаты, м				Метод определения координат	Формулы, примененные для расчета средней квадратической погрешности определения координат характерных точек границ (Mt), с подставленными в такие формулы значениями и итоговые (вычисленные) значения Mt, м	Описание закрепления точки
	содержатся в Едином государственном реестре недвижимости		определены в результате выполнения комплексных кадастровых работ				
	X	Y	X	Y			
1	2	3	4	5	6	7	8
791	634464.00	116169.00	634464.00	116169.00	Метод спутниковых геодезических измерений (определений)	0.1	Закрепление отсутствует
792	634488.00	116157.00	634488.00	116157.00	Метод спутниковых геодезических измерений (определений)	0.1	Закрепление отсутствует
793	634506.00	116191.00	634506.00	116191.00	Метод спутниковых геодезических измерений (определений)	0.1	Закрепление отсутствует
794	634537.00	116209.00	634537.00	116209.00	Метод спутниковых геодезических измерений (определений)	0.1	Закрепление отсутствует
781	634541.00	116221.00	634541.00	116221.00	Метод спутниковых геодезических измерений (определений)	0.1	Закрепление отсутствует

2. Сведения о частях границ уточняемого земельного участка с кадастровым номером 24:04:6101013:2069 :

Обозначение части границ		Горизонтальное проложение (S), м	Описание прохождения части границ	Сведения о согласовании местоположения границ (согласовано/спорное)
от т.	до т.			
1	2	3	4	5
781	782	29.55	-	-
782	783	6.71	-	-
783	784	17.49	-	-
784	785	12.53	-	-
785	786	4.24	-	-
786	787	1.00	-	-
787	788	10.30	-	-
788	789	114.53	-	-
789	790	27.31	-	-
790	791	38.47	-	-
791	792	26.83	-	-
792	793	38.47	-	-
793	794	35.85	-	-
794	781	12.65	-	-

3. Сведения о характеристиках уточняемого земельного участка с кадастровым номером 24:04:6101013:2069 :

№ п/п	Наименование характеристики	Значение характеристики
1	2	3
1.	Адрес земельного участка	-
1.1.	Сведения о местоположении земельного участка (при отсутствии адреса) в структурированном в соответствии с федеральной информационной адресной системой виде	-
1.2.	Дополнительные сведения о местоположении земельного участка	-
2.	Площадь земельного участка ± величина погрешности определения (вычисления) площади (Р ± ΔР), м2	5740 +/- 27
3.	Формула, примененная для расчета предельной допустимой погрешности определения площади земельного участка, с подставленными значениями и итоговые (вычисленные) значения (ΔР), м2	ΔР=3.5*Mt*√P=3.5*0,1*√5740=27
4.	Площадь земельного участка согласно сведениям Единого государственного реестра недвижимости (Ркад), м2	5730
5.	Оценка расхождения Р и Ркад (Р - Ркад), м2	10
6.	Предельные минимальный и максимальный размеры земельного участка (Рмин и Рмакс), м2	- -
7.	Кадастровый номер или иной государственный учетный номер (инвентарный) объекта недвижимости, расположенного на земельном участке	-
8.	Вид (виды) разрешенного использования	для организации фермерского хозяйства "Буренка"
8.1.	Дополнительные сведения об использовании земельного участка	-
9.	Сведения о земельных участках (землях общего пользования, территории общего пользования), посредством которых обеспечивается доступ	Земли общего пользования
10.	Иные сведения	-

4. Пояснения к сведениям об уточняемом земельном участке с кадастровым номером 24:04:6101013:2069 :	
1.	-

Сведения об уточняемых земельных участках, необходимые для исправления реестровых ошибок в сведениях о местоположении их границ

1. Сведения о характерных точках границ уточняемого земельного участка с кадастровым номером 24:04:6101013:207 :

Система координат МСК 167 зона 4 **Зона № 4**

Обозначение характерных точек границ	Координаты, м				Метод определения координат	Формулы, примененные для расчета средней квадратической погрешности определения координат характерных точек границ (Mt), с подставленными в такие формулы значениями и итоговые (вычисленные) значения Mt, м	Описание закрепления точки
	содержатся в Едином государственном реестре недвижимости		определены в результате выполнения комплексных кадастровых работ				
	X	Y	X	Y			
1	2	3	4	5	6	7	8
221	634714.73	114990.15	634714.73	114990.15	Метод спутниковых геодезических измерений (определений)	0.1	Закрепление отсутствует
220	634696.78	114994.22	634696.78	114994.22	Метод спутниковых геодезических измерений (определений)	0.1	Закрепление отсутствует
219	634691.20	114994.90	634691.20	114994.90	Метод спутниковых геодезических измерений (определений)	0.1	Закрепление отсутствует
795	634688.64	114995.32	634688.64	114995.32	Метод спутниковых геодезических измерений (определений)	0.1	Закрепление отсутствует
744	634685.79	114971.28	634685.79	114971.28	Метод спутниковых геодезических измерений (определений)	0.1	Закрепление отсутствует

1. Сведения о характерных точках границ уточняемого земельного участка с кадастровым номером 24:04:6101013:207 :

Система координат МСК 167 зона 4 **Зона № 4**

Обозначение характерных точек границ	Координаты, м				Метод определения координат	Формулы, примененные для расчета средней квадратической погрешности определения координат характерных точек границ (Mt), с подставленными в такие формулы значениями и итоговые (вычисленные) значения Mt, м	Описание закрепления точки
	содержатся в Едином государственном реестре недвижимости		определены в результате выполнения комплексных кадастровых работ				
	X	Y	X	Y			
1	2	3	4	5	6	7	8
796	634689.16	114970.82	634689.16	114970.82	Метод спутниковых геодезических измерений (определений)	0.1	Закрепление отсутствует
797	634701.05	114969.25	634701.05	114969.25	Метод спутниковых геодезических измерений (определений)	0.1	Закрепление отсутствует
798	634736.48	114962.33	634736.48	114962.33	Метод спутниковых геодезических измерений (определений)	0.1	Закрепление отсутствует
799	634752.70	114959.50	634752.70	114959.50	Метод спутниковых геодезических измерений (определений)	0.1	Закрепление отсутствует
800	634753.26	114961.92	634753.26	114961.92	Метод спутниковых геодезических измерений (определений)	0.1	Закрепление отсутствует

1. Сведения о характерных точках границ уточняемого земельного участка с кадастровым номером 24:04:6101013:207 :

Система координат МСК 167 зона 4 **Зона №4**

Обозначение характерных точек границ	Координаты, м				Метод определения координат	Формулы, примененные для расчета средней квадратической погрешности определения координат характерных точек границ (Mt), с подставленными в такие формулы значениями и итоговые (вычисленные) значения Mt, м	Описание закрепления точки
	содержатся в Едином государственном реестре недвижимости		определены в результате выполнения комплексных кадастровых работ				
	X	Y	X	Y			
1	2	3	4	5	6	7	8
801	634755.22	114971.98	634755.22	114971.98	Метод спутниковых геодезических измерений (определений)	0.1	Закрепление отсутствует
802	634756.35	114978.02	634756.35	114978.02	Метод спутниковых геодезических измерений (определений)	0.1	Закрепление отсутствует
222	634757.36	114982.58	634757.36	114982.58	Метод спутниковых геодезических измерений (определений)	0.1	Закрепление отсутствует
221	634714.73	114990.15	634714.73	114990.15	Метод спутниковых геодезических измерений (определений)	0.1	Закрепление отсутствует

2. Сведения о частях границ уточняемого земельного участка с кадастровым номером 24:04:6101013:207 :

Обозначение части границ		Горизонтальное проложение (S), м	Описание прохождения части границ	Сведения о согласовании местоположения границ (согласовано/спорное)
от т.	до т.			
1	2	3	4	5
221	220	18.41	-	-
220	219	5.62	-	-
219	795	2.59	-	-
795	744	24.21	-	-
744	796	3.40	-	-
796	797	11.99	-	-

2. Сведения о частях границ уточняемого земельного участка с кадастровым номером 24:04:6101013:207 :

Обозначение части границ		Горизонтальное проложение (S), м	Описание прохождения части границ	Сведения о согласовании местоположения границ (согласовано/спорное)
от т.	до т.			
1	2	3	4	5
797	798	36.10	-	-
798	799	16.47	-	-
799	800	2.48	-	-
800	801	10.25	-	-
801	802	6.14	-	-
802	222	4.67	-	-
222	221	43.30	-	-

3. Сведения о характеристиках уточняемого земельного участка с кадастровым номером 24:04:6101013:207 :

№ п/п	Наименование характеристики	Значение характеристики
1	2	3
1.	Адрес земельного участка	-
1.1.	Сведения о местоположении земельного участка (при отсутствии адреса) в структурированном в соответствии с федеральной информационной адресной системой виде	-
1.2.	Дополнительные сведения о местоположении земельного участка	-
2.	Площадь земельного участка ± величина погрешности определения (вычисления) площади (Р ± ΔР), м2	1623 +/- 14
3.	Формула, примененная для расчета предельной допустимой погрешности определения площади земельного участка, с подставленными значениями и итоговые (вычисленные) значения (ΔР), м2	ΔР=3.5*Mt*√P=3.5*0,1*√1623=14
4.	Площадь земельного участка согласно сведениям Единого государственного реестра недвижимости (Ркад), м2	1623
5.	Оценка расхождения Р и Ркад (Р - Ркад), м2	-
6.	Предельные минимальный и максимальный размеры земельного участка (Рмин и Рмакс), м2	- -
7.	Кадастровый номер или иной государственный учетный номер (инвентарный) объекта недвижимости, расположенного на земельном участке	-
8.	Вид (виды) разрешенного использования	Для ведения ЛПХ
8.1.	Дополнительные сведения об использовании земельного участка	-
9.	Сведения о земельных участках (землях общего пользования, территории общего пользования), посредством которых обеспечивается доступ	Земли общего пользования
10.	Иные сведения	-

4. Пояснения к сведениям об уточняемом земельном участке с кадастровым номером 24:04:6101013:207 :

1.	-

Сведения об уточняемых земельных участках, необходимые для исправления реестровых ошибок в сведениях о местоположении их границ

1. Сведения о характерных точках границ уточняемого земельного участка с кадастровым номером 24:04:6101013:2073 :

Система координат МСК 167 зона 4 **Зона № 4**

Обозначение характерных точек границ	Координаты, м				Метод определения координат	Формулы, примененные для расчета средней квадратической погрешности определения координат характерных точек границ (Mt), с подставленными в такие формулы значениями и итоговые (вычисленные) значения Mt, м	Описание закрепления точки
	содержатся в Едином государственном реестре недвижимости		определены в результате выполнения комплексных кадастровых работ				
	X	Y	X	Y			
1	2	3	4	5	6	7	8
803	634266.88	115149.96	634266.88	115149.96	Метод спутниковых геодезических измерений (определений)	0.1	Закрепление отсутствует
804	634269.23	115155.75	634269.23	115155.75	Метод спутниковых геодезических измерений (определений)	0.1	Закрепление отсутствует
805	634260.44	115159.32	634260.44	115159.32	Метод спутниковых геодезических измерений (определений)	0.1	Закрепление отсутствует
806	634258.09	115153.53	634258.09	115153.53	Метод спутниковых геодезических измерений (определений)	0.1	Закрепление отсутствует
803	634266.88	115149.96	634266.88	115149.96	Метод спутниковых геодезических измерений (определений)	0.1	Закрепление отсутствует

2. Сведения о частях границ уточняемого земельного участка с кадастровым номером 24:04:6101013:2073 :

Обозначение части границ		Горизонтальное проложение (S), м	Описание прохождения части границ	Сведения о согласовании местоположения границ (согласовано/спорное)
от т.	до т.			
1	2	3	4	5
803	804	6.25	-	-
804	805	9.49	-	-
805	806	6.25	-	-
806	803	9.49	-	-

3. Сведения о характеристиках уточняемого земельного участка с кадастровым номером 24:04:6101013:2073 :

№ п/п	Наименование характеристики	Значение характеристики
1	2	3
1.	Адрес земельного участка	-
1.1.	Сведения о местоположении земельного участка (при отсутствии адреса) в структурированном в соответствии с федеральной информационной адресной системой виде	-
1.2.	Дополнительные сведения о местоположении земельного участка	-
2.	Площадь земельного участка ± величина погрешности определения (вычисления) площади (Р ± ΔР), м2	59 +/- 3
3.	Формула, примененная для расчета предельной допустимой погрешности определения площади земельного участка, с подставленными значениями и итоговые (вычисленные) значения (ΔР), м2	ΔР=3.5*Mt*√P=3.5*0,1*√59=3 = 3
4.	Площадь земельного участка согласно сведениям Единого государственного реестра недвижимости (Ркад), м2	59
5.	Оценка расхождения Р и Ркад (Р - Ркад), м2	-
6.	Предельные минимальный и максимальный размеры земельного участка (Рмин и Рмакс), м2	- -
7.	Кадастровый номер или иной государственный учетный номер (инвентарный) объекта недвижимости, расположенного на земельном участке	-
8.	Вид (виды) разрешенного использования	для строительства индивидуального гаража
8.1.	Дополнительные сведения об использовании земельного участка	-
9.	Сведения о земельных участках (землях общего пользования, территории общего пользования), посредством которых обеспечивается доступ	Земли общего пользования
10.	Иные сведения	-

4. Пояснения к сведениям об уточняемом земельном участке с кадастровым номером 24:04:6101013:2073 :

1.	-

Сведения об уточняемых земельных участках, необходимые для исправления реестровых ошибок в сведениях о местоположении их границ

1. Сведения о характерных точках границ уточняемого земельного участка с кадастровым номером 24:04:6101013:2075 :

Система координат МСК 167 зона 4 **Зона № 4**

Обозначение характерных точек границ	Координаты, м				Метод определения координат	Формулы, примененные для расчета средней квадратической погрешности определения координат характерных точек границ (Mt), с подставленными в такие формулы значениями и итоговые (вычисленные) значения Mt, м	Описание закрепления точки
	содержатся в Едином государственном реестре недвижимости		определены в результате выполнения комплексных кадастровых работ				
	X	Y	X	Y			
1	2	3	4	5	6	7	8
807	633812.50	114609.28	633812.50	114609.28	Метод спутниковых геодезических измерений (определений)	0.1	Закрепление отсутствует
808	633809.94	114626.24	633809.94	114626.24	Метод спутниковых геодезических измерений (определений)	0.1	Закрепление отсутствует
809	633769.92	114617.98	633769.92	114617.98	Метод спутниковых геодезических измерений (определений)	0.1	Закрепление отсутствует
810	633770.82	114604.36	633770.82	114604.36	Метод спутниковых геодезических измерений (определений)	0.1	Закрепление отсутствует
807	633812.50	114609.28	633812.50	114609.28	Метод спутниковых геодезических измерений (определений)	0.1	Закрепление отсутствует

2. Сведения о частях границ уточняемого земельного участка с кадастровым номером 24:04:6101013:2075 :

Обозначение части границ		Горизонтальное проложение (S), м	Описание прохождения части границ	Сведения о согласовании местоположения границ (согласовано/спорное)
от т.	до т.			
1	2	3	4	5
807	808	17.15	-	-
808	809	40.86	-	-
809	810	13.65	-	-
810	807	41.97	-	-

3. Сведения о характеристиках уточняемого земельного участка с кадастровым номером 24:04:6101013:2075 :

№ п/п	Наименование характеристики	Значение характеристики
1	2	3
1.	Адрес земельного участка	-
1.1.	Сведения о местоположении земельного участка (при отсутствии адреса) в структурированном в соответствии с федеральной информационной адресной системой виде	-
1.2.	Дополнительные сведения о местоположении земельного участка	-
2.	Площадь земельного участка ± величина погрешности определения (вычисления) площади (Р ± ΔР), м2	636 +/- 9
3.	Формула, примененная для расчета предельной допустимой погрешности определения площади земельного участка, с подставленными значениями и итоговые (вычисленные) значения (ΔР), м2	ΔР=3.5*Mt*√P=3.5*0,1*√636=9
4.	Площадь земельного участка согласно сведениям Единого государственного реестра недвижимости (Ркад), м2	636
5.	Оценка расхождения Р и Ркад (Р - Ркад), м2	-
6.	Предельные минимальный и максимальный размеры земельного участка (Рмин и Рмакс), м2	- -
7.	Кадастровый номер или иной государственный учетный номер (инвентарный) объекта недвижимости, расположенного на земельном участке	-
8.	Вид (виды) разрешенного использования	для строительства здания религиозного назначения
8.1.	Дополнительные сведения об использовании земельного участка	-
9.	Сведения о земельных участках (землях общего пользования, территории общего пользования), посредством которых обеспечивается доступ	Земли общего пользования
10.	Иные сведения	-

4. Пояснения к сведениям об уточняемом земельном участке с кадастровым номером 24:04:6101013:2075 :

1.	-

Сведения об уточняемых земельных участках, необходимые для исправления реестровых ошибок в сведениях о местоположении их границ

1. Сведения о характерных точках границ уточняемого земельного участка с кадастровым номером 24:04:6101013:208 :

Система координат МСК 167 зона 4 **Зона № 4**

Обозначение характерных точек границ	Координаты, м				Метод определения координат	Формулы, примененные для расчета средней квадратической погрешности определения координат характерных точек границ (Mt), с подставленными в такие формулы значениями и итоговые (вычисленные) значения Mt, м	Описание закрепления точки
	содержатся в Едином государственном реестре недвижимости		определены в результате выполнения комплексных кадастровых работ				
	X	Y	X	Y			
1	2	3	4	5	6	7	8
811	634765.61	115030.35	634765.61	115030.35	Метод спутниковых геодезических измерений (определений)	0.1	Закрепление отсутствует
812	634766.59	115035.87	634766.59	115035.87	Метод спутниковых геодезических измерений (определений)	0.1	Закрепление отсутствует
813	634766.90	115037.60	634766.90	115037.60	Метод спутниковых геодезических измерений (определений)	0.1	Закрепление отсутствует
814	634768.10	115044.00	634768.10	115044.00	Метод спутниковых геодезических измерений (определений)	0.1	Закрепление отсутствует
815	634768.42	115046.04	634768.42	115046.04	Метод спутниковых геодезических измерений (определений)	0.1	Закрепление отсутствует

1. Сведения о характерных точках границ уточняемого земельного участка с кадастровым номером 24:04:6101013:208 :

Система координат МСК 167 зона 4 **Зона № 4**

Обозначение характерных точек границ	Координаты, м				Метод определения координат	Формулы, примененные для расчета средней квадратической погрешности определения координат характерных точек границ (Mt), с подставленными в такие формулы значениями и итоговые (вычисленные) значения Mt, м	Описание закрепления точки
	содержатся в Едином государственном реестре недвижимости		определены в результате выполнения комплексных кадастровых работ				
	X	Y	X	Y			
1	2	3	4	5	6	7	8
816	634769.26	115050.89	634769.26	115050.89	Метод спутниковых геодезических измерений (определений)	0.1	Закрепление отсутствует
817	634769.61	115050.82	634769.61	115050.82	Метод спутниковых геодезических измерений (определений)	0.1	Закрепление отсутствует
818	634770.27	115054.63	634770.27	115054.63	Метод спутниковых геодезических измерений (определений)	0.1	Закрепление отсутствует
819	634763.93	115055.76	634763.93	115055.76	Метод спутниковых геодезических измерений (определений)	0.1	Закрепление отсутствует
820	634759.80	115056.50	634759.80	115056.50	Метод спутниковых геодезических измерений (определений)	0.1	Закрепление отсутствует

1. Сведения о характерных точках границ уточняемого земельного участка с кадастровым номером 24:04:6101013:208 :

Система координат МСК 167 зона 4 **Зона № 4**

Обозначение характерных точек границ	Координаты, м				Метод определения координат	Формулы, примененные для расчета средней квадратической погрешности определения координат характерных точек границ (Mt), с подставленными в такие формулы значениями и итоговые (вычисленные) значения Mt, м	Описание закрепления точки
	содержатся в Едином государственном реестре недвижимости		определены в результате выполнения комплексных кадастровых работ				
	X	Y	X	Y			
1	2	3	4	5	6	7	8
821	634754.59	115057.45	634754.59	115057.45	Метод спутниковых геодезических измерений (определений)	0.1	Закрепление отсутствует
822	634751.31	115057.96	634751.31	115057.96	Метод спутниковых геодезических измерений (определений)	0.1	Закрепление отсутствует
823	634748.70	115058.61	634748.70	115058.61	Метод спутниковых геодезических измерений (определений)	0.1	Закрепление отсутствует
824	634730.19	115061.82	634730.19	115061.82	Метод спутниковых геодезических измерений (определений)	0.1	Закрепление отсутствует
825	634725.35	115062.65	634725.35	115062.65	Метод спутниковых геодезических измерений (определений)	0.1	Закрепление отсутствует

1. Сведения о характерных точках границ уточняемого земельного участка с кадастровым номером 24:04:6101013:208 :

Система координат МСК 167 зона 4 **Зона № 4**

Обозначение характерных точек границ	Координаты, м				Метод определения координат	Формулы, примененные для расчета средней квадратической погрешности определения координат характерных точек границ (Mt), с подставленными в такие формулы значениями и итоговые (вычисленные) значения Mt, м	Описание закрепления точки
	содержатся в Едином государственном реестре недвижимости		определены в результате выполнения комплексных кадастровых работ				
	X	Y	X	Y			
1	2	3	4	5	6	7	8
826	634713.46	115064.84	634713.46	115064.84	Метод спутниковых геодезических измерений (определений)	0.1	Закрепление отсутствует
827	634709.87	115040.51	634709.87	115040.51	Метод спутниковых геодезических измерений (определений)	0.1	Закрепление отсутствует
828	634725.69	115037.59	634725.69	115037.59	Метод спутниковых геодезических измерений (определений)	0.1	Закрепление отсутствует
829	634740.69	115034.82	634740.69	115034.82	Метод спутниковых геодезических измерений (определений)	0.1	Закрепление отсутствует
830	634742.57	115034.45	634742.57	115034.45	Метод спутниковых геодезических измерений (определений)	0.1	Закрепление отсутствует

1. Сведения о характерных точках границ уточняемого земельного участка с кадастровым номером 24:04:6101013:208 :

Система координат МСК 167 зона 4 **Зона №4**

Обозначение характерных точек границ	Координаты, м				Метод определения координат	Формулы, примененные для расчета средней квадратической погрешности определения координат характерных точек границ (Mt), с подставленными в такие формулы значениями и итоговые (вычисленные) значения Mt, м	Описание закрепления точки
	содержатся в Едином государственном реестре недвижимости		определены в результате выполнения комплексных кадастровых работ				
	X	Y	X	Y			
1	2	3	4	5	6	7	8
831	634745.82	115033.86	634745.82	115033.86	Метод спутниковых геодезических измерений (определений)	0.1	Закрепление отсутствует
832	634751.53	115033.01	634751.53	115033.01	Метод спутниковых геодезических измерений (определений)	0.1	Закрепление отсутствует
833	634762.54	115030.94	634762.54	115030.94	Метод спутниковых геодезических измерений (определений)	0.1	Закрепление отсутствует
811	634765.61	115030.35	634765.61	115030.35	Метод спутниковых геодезических измерений (определений)	0.1	Закрепление отсутствует

2. Сведения о частях границ уточняемого земельного участка с кадастровым номером 24:04:6101013:208 :

Обозначение части границ		Горизонтальное проложение (S), м	Описание прохождения части границ	Сведения о согласовании местоположения границ (согласовано/спорное)
от т.	до т.			
1	2	3	4	5
811	812	5.61	-	-
831	832	5.77	-	-
830	831	3.30	-	-
829	830	1.92	-	-
828	829	15.25	-	-
827	828	16.09	-	-

2. Сведения о частях границ уточняемого земельного участка с кадастровым номером 24:04:6101013:208 :

Обозначение части границ		Горизонтальное проложение (S), м	Описание прохождения части границ	Сведения о согласовании местоположения границ (согласовано/спорное)
от т.	до т.			
1	2	3	4	5
826	827	24.59	-	-
825	826	12.09	-	-
824	825	4.91	-	-
823	824	18.79	-	-
832	833	11.20	-	-
822	823	2.69	-	-
820	821	5.30	-	-
819	820	4.20	-	-
818	819	6.44	-	-
817	818	3.87	-	-
816	817	0.36	-	-
815	816	4.92	-	-
814	815	2.06	-	-
813	814	6.51	-	-
812	813	1.76	-	-
821	822	3.32	-	-
833	811	3.13	-	-

3. Сведения о характеристиках уточняемого земельного участка с кадастровым номером 24:04:6101013:208 :

№ п/п	Наименование характеристики	Значение характеристики
1	2	3
1.	Адрес земельного участка	-
1.1.	Сведения о местоположении земельного участка (при отсутствии адреса) в структурированном в соответствии с федеральной информационной адресной системой виде	-
1.2.	Дополнительные сведения о местоположении земельного участка	-
2.	Площадь земельного участка ± величина погрешности определения (вычисления) площади (Р ± ΔР), м2	1408 +/- 13
3.	Формула, примененная для расчета предельной допустимой погрешности определения площади земельного участка, с подставленными значениями и итоговые (вычисленные) значения (ΔР), м2	ΔР=3.5*Mt*√P=3.5*0,1*√1408=13
4.	Площадь земельного участка согласно сведениям Единого государственного реестра недвижимости (Ркад), м2	1408
5.	Оценка расхождения Р и Ркад (Р - Ркад), м2	-
6.	Предельные минимальный и максимальный размеры земельного участка (Рмин и Рмакс), м2	- -
7.	Кадастровый номер или иной государственный учетный номер (инвентарный) объекта недвижимости, расположенного на земельном участке	-
8.	Вид (виды) разрешенного использования	Для ведения ЛПХ
8.1.	Дополнительные сведения об использовании земельного участка	-

3. Сведения о характеристиках уточняемого земельного участка с кадастровым номером 24:04:6101013:208 :

№ п/п	Наименование характеристики	Значение характеристики
1	2	3
9.	Сведения о земельных участках (землях общего пользования, территории общего пользования), посредством которых обеспечивается доступ	Земли общего пользования
10.	Иные сведения	-

4. Пояснения к сведениям об уточняемом земельном участке с кадастровым номером 24:04:6101013:208 :

1.	-

Сведения об уточняемых земельных участках, необходимые для исправления реестровых ошибок в сведениях о местоположении их границ

1. Сведения о характерных точках границ уточняемого земельного участка с кадастровым номером 24:04:6101013:2143 :

Система координат МСК 167 зона 4 **Зона № 4**

Обозначение характерных точек границ	Координаты, м				Метод определения координат	Формулы, примененные для расчета средней квадратической погрешности определения координат характерных точек границ (Mt), с подставленными в такие формулы значениями и итоговые (вычисленные) значения Mt, м	Описание закрепления точки
	содержатся в Едином государственном реестре недвижимости		определены в результате выполнения комплексных кадастровых работ				
	X	Y	X	Y			
1	2	3	4	5	6	7	8
760	634883.84	115782.67	634883.84	115782.67	Метод спутниковых геодезических измерений (определений)	0.1	Закрепление отсутствует
834	634890.74	115821.94	634890.74	115821.94	Метод спутниковых геодезических измерений (определений)	0.1	Закрепление отсутствует
835	634868.16	115825.41	634868.16	115825.41	Метод спутниковых геодезических измерений (определений)	0.1	Закрепление отсутствует
836	634861.26	115786.09	634861.26	115786.09	Метод спутниковых геодезических измерений (определений)	0.1	Закрепление отсутствует
760	634883.84	115782.67	634883.84	115782.67	Метод спутниковых геодезических измерений (определений)	0.1	Закрепление отсутствует

2. Сведения о частях границ уточняемого земельного участка с кадастровым номером 24:04:6101013:2143 :

Обозначение части границ		Горизонтальное проложение (S), м	Описание прохождения части границ	Сведения о согласовании местоположения границ (согласовано/спорное)
от т.	до т.			
1	2	3	4	5
760	834	39.87	-	-
834	835	22.85	-	-
835	836	39.92	-	-
836	760	22.84	-	-

3. Сведения о характеристиках уточняемого земельного участка с кадастровым номером 24:04:6101013:2143 :

№ п/п	Наименование характеристики	Значение характеристики
1	2	3
1.	Адрес земельного участка	-
1.1.	Сведения о местоположении земельного участка (при отсутствии адреса) в структурированном в соответствии с федеральной информационной адресной системой виде	-
1.2.	Дополнительные сведения о местоположении земельного участка	-
2.	Площадь земельного участка ± величина погрешности определения (вычисления) площади (Р ± ΔР), м2	911 +/- 11
3.	Формула, примененная для расчета предельной допустимой погрешности определения площади земельного участка, с подставленными значениями и итоговые (вычисленные) значения (ΔР), м2	ΔР=3.5*Mt*√P=3.5*0,1*√911=11
4.	Площадь земельного участка согласно сведениям Единого государственного реестра недвижимости (Ркад), м2	910
5.	Оценка расхождения Р и Ркад (Р - Ркад), м2	1
6.	Предельные минимальный и максимальный размеры земельного участка (Рмин и Рмакс), м2	- -
7.	Кадастровый номер или иной государственный учетный номер (инвентарный) объекта недвижимости, расположенного на земельном участке	-
8.	Вид (виды) разрешенного использования	для индивидуального жилищного строительства
8.1.	Дополнительные сведения об использовании земельного участка	-
9.	Сведения о земельных участках (землях общего пользования, территории общего пользования), посредством которых обеспечивается доступ	Земли общего пользования
10.	Иные сведения	-

4. Пояснения к сведениям об уточняемом земельном участке с кадастровым номером 24:04:6101013:2143 :

1.	-

Сведения об уточняемых земельных участках, необходимые для исправления реестровых ошибок в сведениях о местоположении их границ

1. Сведения о характерных точках границ уточняемого земельного участка с кадастровым номером 24:04:6101013:2144 :

Система координат МСК 167 зона 4 **Зона № 4**

Обозначение характерных точек границ	Координаты, м				Метод определения координат	Формулы, примененные для расчета средней квадратической погрешности определения координат характерных точек границ (Mt), с подставленными в такие формулы значениями и итоговые (вычисленные) значения Mt, м	Описание закрепления точки
	содержатся в Едином государственном реестре недвижимости		определены в результате выполнения комплексных кадастровых работ				
	X	Y	X	Y			
1	2	3	4	5	6	7	8
834	634890.74	115821.94	634890.74	115821.94	Метод спутниковых геодезических измерений (определений)	0.1	Закрепление отсутствует
837	634895.52	115849.18	634895.52	115849.18	Метод спутниковых геодезических измерений (определений)	0.1	Закрепление отсутствует
838	634873.06	115853.33	634873.06	115853.33	Метод спутниковых геодезических измерений (определений)	0.1	Закрепление отсутствует
835	634868.16	115825.41	634868.16	115825.41	Метод спутниковых геодезических измерений (определений)	0.1	Закрепление отсутствует
834	634890.74	115821.94	634890.74	115821.94	Метод спутниковых геодезических измерений (определений)	0.1	Закрепление отсутствует

2. Сведения о частях границ уточняемого земельного участка с кадастровым номером 24:04:6101013:2144 :

Обозначение части границ		Горизонтальное проложение (S), м	Описание прохождения части границ	Сведения о согласовании местоположения границ (согласовано/спорное)
от т.	до т.			
1	2	3	4	5
834	837	27.66	-	-
837	838	22.84	-	-
838	835	28.35	-	-
835	834	22.85	-	-

3. Сведения о характеристиках уточняемого земельного участка с кадастровым номером 24:04:6101013:2144 :

№ п/п	Наименование характеристики	Значение характеристики
1	2	3
1.	Адрес земельного участка	-
1.1.	Сведения о местоположении земельного участка (при отсутствии адреса) в структурированном в соответствии с федеральной информационной адресной системой виде	-
1.2.	Дополнительные сведения о местоположении земельного участка	-
2.	Площадь земельного участка ± величина погрешности определения (вычисления) площади (Р ± ΔР), м2	640 +/- 9
3.	Формула, примененная для расчета предельной допустимой погрешности определения площади земельного участка, с подставленными значениями и итоговые (вычисленные) значения (ΔР), м2	ΔР=3.5*Mt*√P=3.5*0,1*√640=9
4.	Площадь земельного участка согласно сведениям Единого государственного реестра недвижимости (Ркад), м2	640
5.	Оценка расхождения Р и Ркад (Р - Ркад), м2	-
6.	Предельные минимальный и максимальный размеры земельного участка (Рмин и Рмакс), м2	- -
7.	Кадастровый номер или иной государственный учетный номер (инвентарный) объекта недвижимости, расположенного на земельном участке	-
8.	Вид (виды) разрешенного использования	для индивидуального жилищного строительства
8.1.	Дополнительные сведения об использовании земельного участка	-
9.	Сведения о земельных участках (землях общего пользования, территории общего пользования), посредством которых обеспечивается доступ	Земли общего пользования
10.	Иные сведения	-

4. Пояснения к сведениям об уточняемом земельном участке с кадастровым номером 24:04:6101013:2144 :

1.	-

Сведения об уточняемых земельных участках, необходимые для исправления реестровых ошибок в сведениях о местоположении их границ

1. Сведения о характерных точках границ уточняемого земельного участка с кадастровым номером 24:04:6101013:2146 :

Система координат МСК 167 зона 4 **Зона № 4**

Обозначение характерных точек границ	Координаты, м				Метод определения координат	Формулы, примененные для расчета средней квадратической погрешности определения координат характерных точек границ (Mt), с подставленными в такие формулы значениями и итоговые (вычисленные) значения Mt, м	Описание закрепления точки
	содержатся в Едином государственном реестре недвижимости		определены в результате выполнения комплексных кадастровых работ				
	X	Y	X	Y			
1	2	3	4	5	6	7	8
839	634502.03	115545.38	634502.03	115545.38	Метод спутниковых геодезических измерений (определений)	0.1	Закрепление отсутствует
840	634503.56	115549.19	634503.56	115549.19	Метод спутниковых геодезических измерений (определений)	0.1	Закрепление отсутствует
694	634497.96	115551.38	634497.96	115551.38	Метод спутниковых геодезических измерений (определений)	0.1	Закрепление отсутствует
841	634497.50	115551.57	634497.50	115551.57	Метод спутниковых геодезических измерений (определений)	0.1	Закрепление отсутствует
842	634496.07	115547.77	634496.07	115547.77	Метод спутниковых геодезических измерений (определений)	0.1	Закрепление отсутствует

1. Сведения о характерных точках границ уточняемого земельного участка с кадастровым номером 24:04:6101013:2146 :

Система координат МСК 167 зона 4 **Зона № 4**

Обозначение характерных точек границ	Координаты, м				Метод определения координат	Формулы, примененные для расчета средней квадратической погрешности определения координат характерных точек границ (Mt), с подставленными в такие формулы значениями и итоговые (вычисленные) значения Mt, м	Описание закрепления точки
	содержатся в Едином государственном реестре недвижимости		определены в результате выполнения комплексных кадастровых работ				
	X	Y	X	Y			
1	2	3	4	5	6	7	8
839	634502.03	115545.38	634502.03	115545.38	Метод спутниковых геодезических измерений (определений)	0.1	Закрепление отсутствует

2. Сведения о частях границ уточняемого земельного участка с кадастровым номером 24:04:6101013:2146 :

Обозначение части границ		Горизонтальное проложение (S), м	Описание прохождения части границ	Сведения о согласовании местоположения границ (согласовано/спорное)
от т.	до т.			
1	2	3	4	5
839	840	4.11	-	-
840	694	6.01	-	-
694	841	0.50	-	-
841	842	4.06	-	-
842	839	6.42	-	-

3. Сведения о характеристиках уточняемого земельного участка с кадастровым номером 24:04:6101013:2146 :

№ п/п	Наименование характеристики	Значение характеристики
1	2	3
1.	Адрес земельного участка	-
1.1.	Сведения о местоположении земельного участка (при отсутствии адреса) в структурированном в соответствии с федеральной информационной адресной системой виде	-
1.2.	Дополнительные сведения о местоположении земельного участка	-
2.	Площадь земельного участка ± величина погрешности определения (вычисления) площади (Р ± ΔР), м2	26 +/- 2
3.	Формула, примененная для расчета предельной допустимой погрешности определения площади земельного участка, с подставленными значениями и итоговые (вычисленные) значения (ΔР), м2	ΔР=3.5*Mt*√P=3.5*0,1*√26=2
4.	Площадь земельного участка согласно сведениям Единого государственного реестра недвижимости (Ркад), м2	26
5.	Оценка расхождения Р и Ркад (Р - Ркад), м2	-
6.	Предельные минимальный и максимальный размеры земельного участка (Рмин и Рмакс), м2	- -

3. Сведения о характеристиках уточняемого земельного участка с кадастровым номером 24:04:6101013:2146 :

№ п/п	Наименование характеристики	Значение характеристики
1	2	3
7.	Кадастровый номер или иной государственный учетный номер (инвентарный) объекта недвижимости, расположенного на земельном участке	-
8.	Вид (виды) разрешенного использования	для строительства индивидуального гаража
8.1.	Дополнительные сведения об использовании земельного участка	-
9.	Сведения о земельных участках (землях общего пользования, территории общего пользования), посредством которых обеспечивается доступ	Земли общего пользования
10.	Иные сведения	-

4. Пояснения к сведениям об уточняемом земельном участке с кадастровым номером 24:04:6101013:2146 :

1.	-

Сведения об уточняемых земельных участках, необходимые для исправления реестровых ошибок в сведениях о местоположении их границ

1. Сведения о характерных точках границ уточняемого земельного участка с кадастровым номером 24:04:6101013:215 :

Система координат МСК 167 зона 4 **Зона № 4**

Обозначение характерных точек границ	Координаты, м				Метод определения координат	Формулы, примененные для расчета средней квадратической погрешности определения координат характерных точек границ (Mt), с подставленными в такие формулы значениями и итоговые (вычисленные) значения Mt, м	Описание закрепления точки
	содержатся в Едином государственном реестре недвижимости		определены в результате выполнения комплексных кадастровых работ				
	X	Y	X	Y			
1	2	3	4	5	6	7	8
843	634805.05	115235.52	634805.05	115235.52	Метод спутниковых геодезических измерений (определений)	0.1	Закрепление отсутствует
844	634801.68	115236.27	634801.68	115236.27	Метод спутниковых геодезических измерений (определений)	0.1	Закрепление отсутствует
845	634801.58	115235.75	634801.58	115235.75	Метод спутниковых геодезических измерений (определений)	0.1	Закрепление отсутствует
846	634798.27	115236.76	634798.27	115236.76	Метод спутниковых геодезических измерений (определений)	0.1	Закрепление отсутствует
847	634798.47	115237.59	634798.47	115237.59	Метод спутниковых геодезических измерений (определений)	0.1	Закрепление отсутствует

1. Сведения о характерных точках границ уточняемого земельного участка с кадастровым номером 24:04:6101013:215 :

Система координат МСК 167 зона 4 **Зона № 4**

Обозначение характерных точек границ	Координаты, м				Метод определения координат	Формулы, примененные для расчета средней квадратической погрешности определения координат характерных точек границ (Mt), с подставленными в такие формулы значениями и итоговые (вычисленные) значения Mt, м	Описание закрепления точки
	содержатся в Едином государственном реестре недвижимости		определены в результате выполнения комплексных кадастровых работ				
	X	Y	X	Y			
1	2	3	4	5	6	7	8
848	634792.82	115239.37	634792.82	115239.37	Метод спутниковых геодезических измерений (определений)	0.1	Закрепление отсутствует
849	634792.34	115238.64	634792.34	115238.64	Метод спутниковых геодезических измерений (определений)	0.1	Закрепление отсутствует
850	634787.65	115240.41	634787.65	115240.41	Метод спутниковых геодезических измерений (определений)	0.1	Закрепление отсутствует
851	634783.67	115241.54	634783.67	115241.54	Метод спутниковых геодезических измерений (определений)	0.1	Закрепление отсутствует
852	634754.47	115249.80	634754.47	115249.80	Метод спутниковых геодезических измерений (определений)	0.1	Закрепление отсутствует

1. Сведения о характерных точках границ уточняемого земельного участка с кадастровым номером 24:04:6101013:215 :

Система координат МСК 167 зона 4 **Зона № 4**

Обозначение характерных точек границ	Координаты, м				Метод определения координат	Формулы, примененные для расчета средней квадратической погрешности определения координат характерных точек границ (Mt), с подставленными в такие формулы значениями и итоговые (вычисленные) значения Mt, м	Описание закрепления точки
	содержатся в Едином государственном реестре недвижимости		определены в результате выполнения комплексных кадастровых работ				
	X	Y	X	Y			
1	2	3	4	5	6	7	8
853	634753.73	115247.72	634753.73	115247.72	Метод спутниковых геодезических измерений (определений)	0.1	Закрепление отсутствует
854	634739.07	115250.49	634739.07	115250.49	Метод спутниковых геодезических измерений (определений)	0.1	Закрепление отсутствует
855	634737.55	115245.70	634737.55	115245.70	Метод спутниковых геодезических измерений (определений)	0.1	Закрепление отсутствует
856	634735.14	115230.38	634735.14	115230.38	Метод спутниковых геодезических измерений (определений)	0.1	Закрепление отсутствует
857	634735.02	115229.63	634735.02	115229.63	Метод спутниковых геодезических измерений (определений)	0.1	Закрепление отсутствует

1. Сведения о характерных точках границ уточняемого земельного участка с кадастровым номером 24:04:6101013:215 :

Система координат МСК 167 зона 4 **Зона № 4**

Обозначение характерных точек границ	Координаты, м				Метод определения координат	Формулы, примененные для расчета средней квадратической погрешности определения координат характерных точек границ (Mt), с подставленными в такие формулы значениями и итоговые (вычисленные) значения Mt, м	Описание закрепления точки
	содержатся в Едином государственном реестре недвижимости		определены в результате выполнения комплексных кадастровых работ				
	X	Y	X	Y			
1	2	3	4	5	6	7	8
858	634735.31	115229.58	634735.31	115229.58	Метод спутниковых геодезических измерений (определений)	0.1	Закрепление отсутствует
859	634757.67	115223.04	634757.67	115223.04	Метод спутниковых геодезических измерений (определений)	0.1	Закрепление отсутствует
860	634771.64	115219.17	634771.64	115219.17	Метод спутниковых геодезических измерений (определений)	0.1	Закрепление отсутствует
861	634776.75	115217.09	634776.75	115217.09	Метод спутниковых геодезических измерений (определений)	0.1	Закрепление отсутствует
862	634794.06	115214.42	634794.06	115214.42	Метод спутниковых геодезических измерений (определений)	0.1	Закрепление отсутствует

1. Сведения о характерных точках границ уточняемого земельного участка с кадастровым номером 24:04:6101013:215 :

Система координат МСК 167 зона 4 **Зона №4**

Обозначение характерных точек границ	Координаты, м				Метод определения координат	Формулы, примененные для расчета средней квадратической погрешности определения координат характерных точек границ (Mt), с подставленными в такие формулы значениями и итоговые (вычисленные) значения Mt, м	Описание закрепления точки
	содержатся в Едином государственном реестре недвижимости		определены в результате выполнения комплексных кадастровых работ				
	X	Y	X	Y			
1	2	3	4	5	6	7	8
863	634800.26	115211.53	634800.26	115211.53	Метод спутниковых геодезических измерений (определений)	0.1	Закрепление отсутствует
864	634805.89	115235.29	634805.89	115235.29	Метод спутниковых геодезических измерений (определений)	0.1	Закрепление отсутствует
843	634805.05	115235.52	634805.05	115235.52	Метод спутниковых геодезических измерений (определений)	0.1	Закрепление отсутствует

2. Сведения о частях границ уточняемого земельного участка с кадастровым номером 24:04:6101013:215 :

Обозначение части границ		Горизонтальное проложение (S), м	Описание прохождения части границ	Сведения о согласовании местоположения границ (согласовано/спорное)
от т.	до т.			
1	2	3	4	5
843	844	3.45	-	-
862	863	6.84	-	-
861	862	17.51	-	-
860	861	5.52	-	-
859	860	14.50	-	-
858	859	23.30	-	-
857	858	0.29	-	-
856	857	0.76	-	-
855	856	15.51	-	-
854	855	5.03	-	-
853	854	14.92	-	-
852	853	2.21	-	-

2. Сведения о частях границ уточняемого земельного участка с кадастровым номером 24:04:6101013:215 :

Обозначение части границ		Горизонтальное проложение (S), м	Описание прохождения части границ	Сведения о согласовании местоположения границ (согласовано/спорное)
от т.	до т.			
1	2	3	4	5
851	852	30.35	-	-
850	851	4.14	-	-
849	850	5.01	-	-
848	849	0.87	-	-
847	848	5.92	-	-
846	847	0.85	-	-
845	846	3.46	-	-
844	845	0.53	-	-
863	864	24.42	-	-
864	843	0.87	-	-

3. Сведения о характеристиках уточняемого земельного участка с кадастровым номером 24:04:6101013:215 :

№ п/п	Наименование характеристики	Значение характеристики
1	2	3
1.	Адрес земельного участка	-
1.1.	Сведения о местоположении земельного участка (при отсутствии адреса) в структурированном в соответствии с федеральной информационной адресной системой виде	-
1.2.	Дополнительные сведения о местоположении земельного участка	-
2.	Площадь земельного участка ± величина погрешности определения (вычисления) площади (Р ± ΔР), м2	1640 +/- 14
3.	Формула, примененная для расчета предельной допустимой погрешности определения площади земельного участка, с подставленными значениями и итоговые (вычисленные) значения (ΔР), м2	ΔР=3.5*Mt*√P=3.5*0,1*√1640=14
4.	Площадь земельного участка согласно сведениям Единого государственного реестра недвижимости (Ркад), м2	1640
5.	Оценка расхождения Р и Ркад (Р - Ркад), м2	-
6.	Предельные минимальный и максимальный размеры земельного участка (Рмин и Рмакс), м2	- -
7.	Кадастровый номер или иной государственный учетный номер (инвентарный) объекта недвижимости, расположенного на земельном участке	-
8.	Вид (виды) разрешенного использования	Для ведения ЛПХ
8.1.	Дополнительные сведения об использовании земельного участка	-
9.	Сведения о земельных участках (землях общего пользования, территории общего пользования), посредством которых обеспечивается доступ	Земли общего пользования
10.	Иные сведения	-

4. Пояснения к сведениям об уточняемом земельном участке с кадастровым номером 24:04:6101013:215 :

1.	-

Сведения об уточняемых земельных участках, необходимые для исправления реестровых ошибок в сведениях о местоположении их границ

1. Сведения о характерных точках границ уточняемого земельного участка с кадастровым номером 24:04:6101013:2152 :

Система координат МСК 167 зона 4 **Зона № 4**

Обозначение характерных точек границ	Координаты, м				Метод определения координат	Формулы, примененные для расчета средней квадратической погрешности определения координат характерных точек границ (Mt), с подставленными в такие формулы значениями и итоговые (вычисленные) значения Mt, м	Описание закрепления точки
	содержатся в Едином государственном реестре недвижимости		определены в результате выполнения комплексных кадастровых работ				
	X	Y	X	Y			
1	2	3	4	5	6	7	8
865	634492.99	115628.42	634492.99	115628.42	Метод спутниковых геодезических измерений (определений)	0.1	Закрепление отсутствует
866	634494.23	115632.01	634494.23	115632.01	Метод спутниковых геодезических измерений (определений)	0.1	Закрепление отсутствует
867	634488.09	115634.13	634488.09	115634.13	Метод спутниковых геодезических измерений (определений)	0.1	Закрепление отсутствует
868	634486.85	115630.54	634486.85	115630.54	Метод спутниковых геодезических измерений (определений)	0.1	Закрепление отсутствует
865	634492.99	115628.42	634492.99	115628.42	Метод спутниковых геодезических измерений (определений)	0.1	Закрепление отсутствует

2. Сведения о частях границ уточняемого земельного участка с кадастровым номером 24:04:6101013:2152 :

Обозначение части границ		Горизонтальное проложение (S), м	Описание прохождения части границ	Сведения о согласовании местоположения границ (согласовано/спорное)
от т.	до т.			
1	2	3	4	5
865	866	3.80	-	-
866	867	6.50	-	-
867	868	3.80	-	-
868	865	6.50	-	-

3. Сведения о характеристиках уточняемого земельного участка с кадастровым номером 24:04:6101013:2152 :

№ п/п	Наименование характеристики	Значение характеристики
1	2	3
1.	Адрес земельного участка	-
1.1.	Сведения о местоположении земельного участка (при отсутствии адреса) в структурированном в соответствии с федеральной информационной адресной системой виде	-
1.2.	Дополнительные сведения о местоположении земельного участка	-
2.	Площадь земельного участка ± величина погрешности определения (вычисления) площади (Р ± ΔР), м2	25 +/- 2
3.	Формула, примененная для расчета предельной допустимой погрешности определения площади земельного участка, с подставленными значениями и итоговые (вычисленные) значения (ΔР), м2	ΔР=3.5*Mt*√P=3.5*0,1*√25=2
4.	Площадь земельного участка согласно сведениям Единого государственного реестра недвижимости (Ркад), м2	24
5.	Оценка расхождения Р и Ркад (Р - Ркад), м2	1
6.	Предельные минимальный и максимальный размеры земельного участка (Рмин и Рмакс), м2	- -
7.	Кадастровый номер или иной государственный учетный номер (инвентарный) объекта недвижимости, расположенного на земельном участке	-
8.	Вид (виды) разрешенного использования	для строительства гаража боксового типа
8.1.	Дополнительные сведения об использовании земельного участка	-
9.	Сведения о земельных участках (землях общего пользования, территории общего пользования), посредством которых обеспечивается доступ	Земли общего пользования
10.	Иные сведения	-

4. Пояснения к сведениям об уточняемом земельном участке с кадастровым номером 24:04:6101013:2152 :

1.	-

Сведения об уточняемых земельных участках, необходимые для исправления реестровых ошибок в сведениях о местоположении их границ

1. Сведения о характерных точках границ уточняемого земельного участка с кадастровым номером 24:04:6101013:2154 :

Система координат МСК 167 зона 4 **Зона № 4**

Обозначение характерных точек границ	Координаты, м				Метод определения координат	Формулы, примененные для расчета средней квадратической погрешности определения координат характерных точек границ (Mt), с подставленными в такие формулы значениями и итоговые (вычисленные) значения Mt, м	Описание закрепления точки
	содержатся в Едином государственном реестре недвижимости		определены в результате выполнения комплексных кадастровых работ				
	X	Y	X	Y			
1	2	3	4	5	6	7	8
869	634948.62	115921.46	634948.62	115921.46	Метод спутниковых геодезических измерений (определений)	0.1	Закрепление отсутствует
870	634956.33	115958.57	634956.33	115958.57	Метод спутниковых геодезических измерений (определений)	0.1	Закрепление отсутствует
871	634944.14	115957.82	634944.14	115957.82	Метод спутниковых геодезических измерений (определений)	0.1	Закрепление отсутствует
413	634940.32	115922.09	634940.32	115922.09	Метод спутниковых геодезических измерений (определений)	0.1	Закрепление отсутствует
869	634948.62	115921.46	634948.62	115921.46	Метод спутниковых геодезических измерений (определений)	0.1	Закрепление отсутствует

2. Сведения о частях границ уточняемого земельного участка с кадастровым номером 24:04:6101013:2154 :

Обозначение части границ		Горизонтальное проложение (S), м	Описание прохождения части границ	Сведения о согласовании местоположения границ (согласовано/спорное)
от т.	до т.			
1	2	3	4	5
869	870	37.90	-	-
870	871	12.21	-	-
871	413	35.93	-	-
413	869	8.32	-	-

3. Сведения о характеристиках уточняемого земельного участка с кадастровым номером 24:04:6101013:2154 :

№ п/п	Наименование характеристики	Значение характеристики
1	2	3
1.	Адрес земельного участка	-
1.1.	Сведения о местоположении земельного участка (при отсутствии адреса) в структурированном в соответствии с федеральной информационной адресной системой виде	-
1.2.	Дополнительные сведения о местоположении земельного участка	-
2.	Площадь земельного участка ± величина погрешности определения (вычисления) площади (Р ± ΔР), м2	373 +/- 7
3.	Формула, примененная для расчета предельной допустимой погрешности определения площади земельного участка, с подставленными значениями и итоговые (вычисленные) значения (ΔР), м2	ΔР=3.5*Mt*√P=3.5*0,1*√373=7
4.	Площадь земельного участка согласно сведениям Единого государственного реестра недвижимости (Ркад), м2	373
5.	Оценка расхождения Р и Ркад (Р - Ркад), м2	-
6.	Предельные минимальный и максимальный размеры земельного участка (Рмин и Рмакс), м2	- -
7.	Кадастровый номер или иной государственный учетный номер (инвентарный) объекта недвижимости, расположенного на земельном участке	-
8.	Вид (виды) разрешенного использования	размещение нестационарных объектов мелко розничной торговли
8.1.	Дополнительные сведения об использовании земельного участка	-
9.	Сведения о земельных участках (землях общего пользования, территории общего пользования), посредством которых обеспечивается доступ	Земли общего пользования
10.	Иные сведения	-

4. Пояснения к сведениям об уточняемом земельном участке с кадастровым номером 24:04:6101013:2154 :

1.	-

Сведения об уточняемых земельных участках, необходимые для исправления реестровых ошибок в сведениях о местоположении их границ

1. Сведения о характерных точках границ уточняемого земельного участка с кадастровым номером 24:04:6101013:2155 :

Система координат МСК 167 зона 4 **Зона № 4**

Обозначение характерных точек границ	Координаты, м				Метод определения координат	Формулы, примененные для расчета средней квадратической погрешности определения координат характерных точек границ (Mt), с подставленными в такие формулы значениями и итоговые (вычисленные) значения Mt, м	Описание закрепления точки
	содержатся в Едином государственном реестре недвижимости		определены в результате выполнения комплексных кадастровых работ				
	X	Y	X	Y			
1	2	3	4	5	6	7	8
872	634932.79	115845.21	634932.79	115845.21	Метод спутниковых геодезических измерений (определений)	0.1	Закрепление отсутствует
869	634948.62	115921.46	634948.62	115921.46	Метод спутниковых геодезических измерений (определений)	0.1	Закрепление отсутствует
413	634940.32	115922.09	634940.32	115922.09	Метод спутниковых геодезических измерений (определений)	0.1	Закрепление отсутствует
426	634931.39	115920.42	634931.39	115920.42	Метод спутниковых геодезических измерений (определений)	0.1	Закрепление отсутствует
873	634890.91	115912.73	634890.91	115912.73	Метод спутниковых геодезических измерений (определений)	0.1	Закрепление отсутствует

1. Сведения о характерных точках границ уточняемого земельного участка с кадастровым номером 24:04:6101013:2155 :

Система координат МСК 167 зона 4 **Зона № 4**

Обозначение характерных точек границ	Координаты, м				Метод определения координат	Формулы, примененные для расчета средней квадратической погрешности определения координат характерных точек границ (Mt), с подставленными в такие формулы значениями и итоговые (вычисленные) значения Mt, м	Описание закрепления точки
	содержатся в Едином государственном реестре недвижимости		определены в результате выполнения комплексных кадастровых работ				
	X	Y	X	Y			
1	2	3	4	5	6	7	8
874	634886.59	115912.30	634886.59	115912.30	Метод спутниковых геодезических измерений (определений)	0.1	Закрепление отсутствует
441	634878.37	115911.48	634878.37	115911.48	Метод спутниковых геодезических измерений (определений)	0.1	Закрепление отсутствует
440	634867.79	115911.50	634867.79	115911.50	Метод спутниковых геодезических измерений (определений)	0.1	Закрепление отсутствует
254	634867.09	115911.33	634867.09	115911.33	Метод спутниковых геодезических измерений (определений)	0.1	Закрепление отсутствует
258	634856.59	115856.38	634856.59	115856.38	Метод спутниковых геодезических измерений (определений)	0.1	Закрепление отсутствует

1. Сведения о характерных точках границ уточняемого земельного участка с кадастровым номером 24:04:6101013:2155 :

Система координат МСК 167 зона 4 **Зона №4**

Обозначение характерных точек границ	Координаты, м				Метод определения координат	Формулы, примененные для расчета средней квадратической погрешности определения координат характерных точек границ (Mt), с подставленными в такие формулы значениями и итоговые (вычисленные) значения Mt, м	Описание закрепления точки
	содержатся в Едином государственном реестре недвижимости		определены в результате выполнения комплексных кадастровых работ				
	X	Y	X	Y			
1	2	3	4	5	6	7	8
758	634895.69	115850.30	634895.69	115850.30	Метод спутниковых геодезических измерений (определений)	0.1	Закрепление отсутствует
757	634896.90	115850.68	634896.90	115850.68	Метод спутниковых геодезических измерений (определений)	0.1	Закрепление отсутствует
875	634923.21	115846.65	634923.21	115846.65	Метод спутниковых геодезических измерений (определений)	0.1	Закрепление отсутствует
872	634932.79	115845.21	634932.79	115845.21	Метод спутниковых геодезических измерений (определений)	0.1	Закрепление отсутствует

2. Сведения о частях границ уточняемого земельного участка с кадастровым номером 24:04:6101013:2155 :

Обозначение части границ		Горизонтальное проложение (S), м	Описание прохождения части границ	Сведения о согласовании местоположения границ (согласовано/спорное)
от т.	до т.			
1	2	3	4	5
872	869	77.88	-	-
869	413	8.32	-	-
413	426	9.08	-	-
426	873	41.20	-	-
873	874	4.34	-	-
874	441	8.26	-	-

2. Сведения о частях границ уточняемого земельного участка с кадастровым номером 24:04:6101013:2155 :

Обозначение части границ		Горизонтальное проложение (S), м	Описание прохождения части границ	Сведения о согласовании местоположения границ (согласовано/спорное)
от т.	до т.			
1	2	3	4	5
441	440	10.58	-	-
440	254	0.72	-	-
254	258	55.94	-	-
258	758	39.57	-	-
758	757	1.27	-	-
757	875	26.62	-	-
875	872	9.69	-	-

3. Сведения о характеристиках уточняемого земельного участка с кадастровым номером 24:04:6101013:2155 :

№ п/п	Наименование характеристики	Значение характеристики
1	2	3
1.	Адрес земельного участка	-
1.1.	Сведения о местоположении земельного участка (при отсутствии адреса) в структурированном в соответствии с федеральной информационной адресной системой виде	-
1.2.	Дополнительные сведения о местоположении земельного участка	-
2.	Площадь земельного участка ± величина погрешности определения (вычисления) площади (Р ± ΔР), м2	5170 +/- 25
3.	Формула, примененная для расчета предельной допустимой погрешности определения площади земельного участка, с подставленными значениями и итоговые (вычисленные) значения (ΔР), м2	ΔР=3.5*Mt*√P=3.5*0,1*√5170=25
4.	Площадь земельного участка согласно сведениям Единого государственного реестра недвижимости (Ркад), м2	5171
5.	Оценка расхождения Р и Ркад (Р - Ркад), м2	1
6.	Предельные минимальный и максимальный размеры земельного участка (Рмин и Рмакс), м2	- -
7.	Кадастровый номер или иной государственный учетный номер (инвентарный) объекта недвижимости, расположенного на земельном участке	-
8.	Вид (виды) разрешенного использования	для строительства АЗС,СТО,кафе,магазина,под производственные площади
8.1.	Дополнительные сведения об использовании земельного участка	-
9.	Сведения о земельных участках (землях общего пользования, территории общего пользования), посредством которых обеспечивается доступ	Земли общего пользования
10.	Иные сведения	-

4. Пояснения к сведениям об уточняемом земельном участке с кадастровым номером 24:04:6101013:2155 :

1.	-

Сведения об уточняемых земельных участках, необходимые для исправления реестровых ошибок в сведениях о местоположении их границ

1. Сведения о характерных точках границ уточняемого земельного участка с кадастровым номером 24:04:6101013:2156 :

Система координат МСК 167 зона 4 **Зона № 4**

Обозначение характерных точек границ	Координаты, м				Метод определения координат	Формулы, примененные для расчета средней квадратической погрешности определения координат характерных точек границ (Mt), с подставленными в такие формулы значениями и итоговые (вычисленные) значения Mt, м	Описание закрепления точки
	содержатся в Едином государственном реестре недвижимости		определены в результате выполнения комплексных кадастровых работ				
	X	Y	X	Y			
1	2	3	4	5	6	7	8
876	634755.29	116026.85	634755.29	116026.85	Метод спутниковых геодезических измерений (определений)	0.1	Закрепление отсутствует
877	634757.96	116017.54	634757.96	116017.54	Метод спутниковых геодезических измерений (определений)	0.1	Закрепление отсутствует
878	634777.23	115954.12	634777.23	115954.12	Метод спутниковых геодезических измерений (определений)	0.1	Закрепление отсутствует
437	634851.44	115974.36	634851.44	115974.36	Метод спутниковых геодезических измерений (определений)	0.1	Закрепление отсутствует
436	634833.19	116044.48	634833.19	116044.48	Метод спутниковых геодезических измерений (определений)	0.1	Закрепление отсутствует

1. Сведения о характерных точках границ уточняемого земельного участка с кадастровым номером 24:04:6101013:2156 :

Система координат МСК 167 зона 4 **Зона № 4**

Обозначение характерных точек границ	Координаты, м				Метод определения координат	Формулы, примененные для расчета средней квадратической погрешности определения координат характерных точек границ (Mt), с подставленными в такие формулы значениями и итоговые (вычисленные) значения Mt, м	Описание закрепления точки
	содержатся в Едином государственном реестре недвижимости		определены в результате выполнения комплексных кадастровых работ				
	X	Y	X	Y			
1	2	3	4	5	6	7	8
435	634826.46	116070.38	634826.46	116070.38	Метод спутниковых геодезических измерений (определений)	0.1	Закрепление отсутствует
434	634825.28	116074.92	634825.28	116074.92	Метод спутниковых геодезических измерений (определений)	0.1	Закрепление отсутствует
879	634748.92	116048.96	634748.92	116048.96	Метод спутниковых геодезических измерений (определений)	0.1	Закрепление отсутствует
880	634749.31	116047.52	634749.31	116047.52	Метод спутниковых геодезических измерений (определений)	0.1	Закрепление отсутствует
876	634755.29	116026.85	634755.29	116026.85	Метод спутниковых геодезических измерений (определений)	0.1	Закрепление отсутствует

2. Сведения о частях границ уточняемого земельного участка с кадастровым номером 24:04:6101013:2156 :

Обозначение части границ		Горизонтальное проложение (S), м	Описание прохождения части границ	Сведения о согласовании местоположения границ (согласовано/спорное)
от т.	до т.			
1	2	3	4	5
876	877	9.69	-	-
877	878	66.28	-	-
878	437	76.92	-	-
437	436	72.46	-	-
436	435	26.76	-	-
435	434	4.69	-	-
434	879	80.65	-	-
879	880	1.49	-	-
880	876	21.52	-	-

3. Сведения о характеристиках уточняемого земельного участка с кадастровым номером 24:04:6101013:2156 :

№ п/п	Наименование характеристики	Значение характеристики
1	2	3
1.	Адрес земельного участка	-
1.1.	Сведения о местоположении земельного участка (при отсутствии адреса) в структурированном в соответствии с федеральной информационной адресной системой виде	-
1.2.	Дополнительные сведения о местоположении земельного участка	-
2.	Площадь земельного участка ± величина погрешности определения (вычисления) площади (Р ± ΔР), м2	8000 +/- 31
3.	Формула, примененная для расчета предельной допустимой погрешности определения площади земельного участка, с подставленными значениями и итоговые (вычисленные) значения (ΔР), м2	ΔР=3.5*Mt*√P=3.5*0,1*√8000=31
4.	Площадь земельного участка согласно сведениям Единого государственного реестра недвижимости (Ркад), м2	8000
5.	Оценка расхождения Р и Ркад (Р - Ркад), м2	-
6.	Предельные минимальный и максимальный размеры земельного участка (Рмин и Рмакс), м2	- -
7.	Кадастровый номер или иной государственный учетный номер (инвентарный) объекта недвижимости, расположенного на земельном участке	-
8.	Вид (виды) разрешенного использования	для сельскохозяйственного использования
8.1.	Дополнительные сведения об использовании земельного участка	-
9.	Сведения о земельных участках (землях общего пользования, территории общего пользования), посредством которых обеспечивается доступ	Земли общего пользования
10.	Иные сведения	-

4. Пояснения к сведениям об уточняемом земельном участке с кадастровым номером 24:04:6101013:2156 :

1.	-

Сведения об уточняемых земельных участках, необходимые для исправления реестровых ошибок в сведениях о местоположении их границ

1. Сведения о характерных точках границ уточняемого земельного участка с кадастровым номером 24:04:6101013:2157 :

Система координат МСК 167 зона 4 **Зона № 4**

Обозначение характерных точек границ	Координаты, м				Метод определения координат	Формулы, примененные для расчета средней квадратической погрешности определения координат характерных точек границ (Mt), с подставленными в такие формулы значениями и итоговые (вычисленные) значения Mt, м	Описание закрепления точки
	содержатся в Едином государственном реестре недвижимости		определены в результате выполнения комплексных кадастровых работ				
	X	Y	X	Y			
1	2	3	4	5	6	7	8
881	634363.83	115352.83	634363.83	115352.83	Метод спутниковых геодезических измерений (определений)	0.1	Закрепление отсутствует
882	634365.54	115356.83	634365.54	115356.83	Метод спутниковых геодезических измерений (определений)	0.1	Закрепление отсутствует
883	634358.06	115359.69	634358.06	115359.69	Метод спутниковых геодезических измерений (определений)	0.1	Закрепление отсутствует
884	634356.51	115355.62	634356.51	115355.62	Метод спутниковых геодезических измерений (определений)	0.1	Закрепление отсутствует
881	634363.83	115352.83	634363.83	115352.83	Метод спутниковых геодезических измерений (определений)	0.1	Закрепление отсутствует

2. Сведения о частях границ уточняемого земельного участка с кадастровым номером 24:04:6101013:2157 :

Обозначение части границ		Горизонтальное проложение (S), м	Описание прохождения части границ	Сведения о согласовании местоположения границ (согласовано/спорное)
от т.	до т.			
1	2	3	4	5
881	882	4.35	-	-
882	883	8.01	-	-
883	884	4.36	-	-
884	881	7.83	-	-

3. Сведения о характеристиках уточняемого земельного участка с кадастровым номером 24:04:6101013:2157 :

№ п/п	Наименование характеристики	Значение характеристики
1	2	3
1.	Адрес земельного участка	-
1.1.	Сведения о местоположении земельного участка (при отсутствии адреса) в структурированном в соответствии с федеральной информационной адресной системой виде	-
1.2.	Дополнительные сведения о местоположении земельного участка	-
2.	Площадь земельного участка ± величина погрешности определения (вычисления) площади (Р ± ΔР), м2	34 +/- 2
3.	Формула, примененная для расчета предельной допустимой погрешности определения площади земельного участка, с подставленными значениями и итоговые (вычисленные) значения (ΔР), м2	ΔР=3.5*Mt*√P=3.5*0,1*√34=2
4.	Площадь земельного участка согласно сведениям Единого государственного реестра недвижимости (Ркад), м2	35
5.	Оценка расхождения Р и Ркад (Р - Ркад), м2	1
6.	Предельные минимальный и максимальный размеры земельного участка (Рмин и Рмакс), м2	- -
7.	Кадастровый номер или иной государственный учетный номер (инвентарный) объекта недвижимости, расположенного на земельном участке	-
8.	Вид (виды) разрешенного использования	для строительства индивидуального гаража
8.1.	Дополнительные сведения об использовании земельного участка	-
9.	Сведения о земельных участках (землях общего пользования, территории общего пользования), посредством которых обеспечивается доступ	Земли общего пользования
10.	Иные сведения	-

4. Пояснения к сведениям об уточняемом земельном участке с кадастровым номером 24:04:6101013:2157 :

1.	-

Сведения об уточняемых земельных участках, необходимые для исправления реестровых ошибок в сведениях о местоположении их границ

1. Сведения о характерных точках границ уточняемого земельного участка с кадастровым номером 24:04:6101013:2158 :

Система координат МСК 167 зона 4 **Зона № 4**

Обозначение характерных точек границ	Координаты, м				Метод определения координат	Формулы, примененные для расчета средней квадратической погрешности определения координат характерных точек границ (Mt), с подставленными в такие формулы значениями и итоговые (вычисленные) значения Mt, м	Описание закрепления точки
	содержатся в Едином государственном реестре недвижимости		определены в результате выполнения комплексных кадастровых работ				
	X	Y	X	Y			
1	2	3	4	5	6	7	8
885	634237.94	115112.17	634237.94	115112.17	Метод спутниковых геодезических измерений (определений)	0.1	Закрепление отсутствует
886	634256.22	115104.00	634256.22	115104.00	Метод спутниковых геодезических измерений (определений)	0.1	Закрепление отсутствует
887	634266.01	115125.90	634266.01	115125.90	Метод спутниковых геодезических измерений (определений)	0.1	Закрепление отсутствует
888	634247.75	115134.07	634247.75	115134.07	Метод спутниковых геодезических измерений (определений)	0.1	Закрепление отсутствует
885	634237.94	115112.17	634237.94	115112.17	Метод спутниковых геодезических измерений (определений)	0.1	Закрепление отсутствует

2. Сведения о частях границ уточняемого земельного участка с кадастровым номером 24:04:6101013:2158 :

Обозначение части границ		Горизонтальное проложение (S), м	Описание прохождения части границ	Сведения о согласовании местоположения границ (согласовано/спорное)
от т.	до т.			
1	2	3	4	5
885	886	20.02	-	-
886	887	23.99	-	-
887	888	20.00	-	-
888	885	24.00	-	-

3. Сведения о характеристиках уточняемого земельного участка с кадастровым номером 24:04:6101013:2158 :

№ п/п	Наименование характеристики	Значение характеристики
1	2	3
1.	Адрес земельного участка	-
1.1.	Сведения о местоположении земельного участка (при отсутствии адреса) в структурированном в соответствии с федеральной информационной адресной системой виде	-
1.2.	Дополнительные сведения о местоположении земельного участка	-
2.	Площадь земельного участка ± величина погрешности определения (вычисления) площади (Р ± ΔР), м2	480 +/- 8
3.	Формула, примененная для расчета предельной допустимой погрешности определения площади земельного участка, с подставленными значениями и итоговые (вычисленные) значения (ΔР), м2	ΔР=3.5*Mt*√P=3.5*0,1*√480=8
4.	Площадь земельного участка согласно сведениям Единого государственного реестра недвижимости (Ркад), м2	480
5.	Оценка расхождения Р и Ркад (Р - Ркад), м2	-
6.	Предельные минимальный и максимальный размеры земельного участка (Рмин и Рмакс), м2	- -
7.	Кадастровый номер или иной государственный учетный номер (инвентарный) объекта недвижимости, расположенного на земельном участке	-
8.	Вид (виды) разрешенного использования	Для ведения ЛПХ
8.1.	Дополнительные сведения об использовании земельного участка	-
9.	Сведения о земельных участках (землях общего пользования, территории общего пользования), посредством которых обеспечивается доступ	Земли общего пользования
10.	Иные сведения	-

4. Пояснения к сведениям об уточняемом земельном участке с кадастровым номером 24:04:6101013:2158 :

1.	-

Сведения об уточняемых земельных участках, необходимые для исправления реестровых ошибок в сведениях о местоположении их границ

1. Сведения о характерных точках границ уточняемого земельного участка с кадастровым номером 24:04:6101013:2162 :

Система координат МСК 167 зона 4 **Зона № 4**

Обозначение характерных точек границ	Координаты, м				Метод определения координат	Формулы, примененные для расчета средней квадратической погрешности определения координат характерных точек границ (Mt), с подставленными в такие формулы значениями и итоговые (вычисленные) значения Mt, м	Описание закрепления точки
	содержатся в Едином государственном реестре недвижимости		определены в результате выполнения комплексных кадастровых работ				
	X	Y	X	Y			
1	2	3	4	5	6	7	8
889	634737.02	115060.64	634737.02	115060.64	Метод спутниковых геодезических измерений (определений)	0.1	Закрепление отсутствует
890	634741.63	115084.57	634741.63	115084.57	Метод спутниковых геодезических измерений (определений)	0.1	Закрепление отсутствует
891	634725.91	115087.19	634725.91	115087.19	Метод спутниковых геодезических измерений (определений)	0.1	Закрепление отсутствует
892	634716.16	115088.18	634716.16	115088.18	Метод спутниковых геодезических измерений (определений)	0.1	Закрепление отсутствует
893	634703.01	115091.69	634703.01	115091.69	Метод спутниковых геодезических измерений (определений)	0.1	Закрепление отсутствует

1. Сведения о характерных точках границ уточняемого земельного участка с кадастровым номером 24:04:6101013:2162 :

Система координат МСК 167 зона 4 **Зона № 4**

Обозначение характерных точек границ	Координаты, м				Метод определения координат	Формулы, примененные для расчета средней квадратической погрешности определения координат характерных точек границ (Mt), с подставленными в такие формулы значениями и итоговые (вычисленные) значения Mt, м	Описание закрепления точки
	содержатся в Едином государственном реестре недвижимости		определены в результате выполнения комплексных кадастровых работ				
	X	Y	X	Y			
1	2	3	4	5	6	7	8
894	634700.10	115092.32	634700.10	115092.32	Метод спутниковых геодезических измерений (определений)	0.1	Закрепление отсутствует
895	634691.96	115079.26	634691.96	115079.26	Метод спутниковых геодезических измерений (определений)	0.1	Закрепление отсутствует
896	634691.59	115067.97	634691.59	115067.97	Метод спутниковых геодезических измерений (определений)	0.1	Закрепление отсутствует
826	634713.46	115064.84	634713.46	115064.84	Метод спутниковых геодезических измерений (определений)	0.1	Закрепление отсутствует
825	634725.35	115062.65	634725.35	115062.65	Метод спутниковых геодезических измерений (определений)	0.1	Закрепление отсутствует

1. Сведения о характерных точках границ уточняемого земельного участка с кадастровым номером 24:04:6101013:2162 :

Система координат МСК 167 зона 4 **Зона № 4**

Обозначение характерных точек границ	Координаты, м				Метод определения координат	Формулы, примененные для расчета средней квадратической погрешности определения координат характерных точек границ (Mt), с подставленными в такие формулы значениями и итоговые (вычисленные) значения Mt, м	Описание закрепления точки
	содержатся в Едином государственном реестре недвижимости		определены в результате выполнения комплексных кадастровых работ				
	X	Y	X	Y			
1	2	3	4	5	6	7	8
824	634730.19	115061.82	634730.19	115061.82	Метод спутниковых геодезических измерений (определений)	0.1	Закрепление отсутствует
889	634737.02	115060.64	634737.02	115060.64	Метод спутниковых геодезических измерений (определений)	0.1	Закрепление отсутствует

2. Сведения о частях границ уточняемого земельного участка с кадастровым номером 24:04:6101013:2162 :

Обозначение части границ		Горизонтальное проложение (S), м	Описание прохождения части границ	Сведения о согласовании местоположения границ (согласовано/спорное)
от т.	до т.			
1	2	3	4	5
889	890	24.37	-	-
890	891	15.94	-	-
891	892	9.80	-	-
892	893	13.61	-	-
893	894	2.98	-	-
894	895	15.39	-	-
895	896	11.30	-	-
896	826	22.09	-	-
826	825	12.09	-	-
825	824	4.91	-	-
824	889	6.93	-	-

3. Сведения о характеристиках уточняемого земельного участка с кадастровым номером 24:04:6101013:2162 :

№ п/п	Наименование характеристики	Значение характеристики
1	2	3
1.	Адрес земельного участка	-

3. Сведения о характеристиках уточняемого земельного участка с кадастровым номером 24:04:6101013:2162 :

№ п/п	Наименование характеристики	Значение характеристики
1	2	3
1.1.	Сведения о местоположении земельного участка (при отсутствии адреса) в структурированном в соответствии с федеральной информационной адресной системой виде	-
1.2.	Дополнительные сведения о местоположении земельного участка	-
2.	Площадь земельного участка ± величина погрешности определения (вычисления) площади (Р ± ΔР), м2	1117 +/- 12
3.	Формула, примененная для расчета предельной допустимой погрешности определения площади земельного участка, с подставленными значениями и итоговые (вычисленные) значения (ΔР), м2	ΔР=3.5*Mt*√P=3.5*0,1*√1117=12
4.	Площадь земельного участка согласно сведениям Единого государственного реестра недвижимости (Ркад), м2	1117
5.	Оценка расхождения Р и Ркад (Р - Ркад), м2	-
6.	Предельные минимальный и максимальный размеры земельного участка (Рмин и Рмакс), м2	- -
7.	Кадастровый номер или иной государственный учетный номер (инвентарный) объекта недвижимости, расположенного на земельном участке	-
8.	Вид (виды) разрешенного использования	Для ведения ЛПХ
8.1.	Дополнительные сведения об использовании земельного участка	-
9.	Сведения о земельных участках (землях общего пользования, территории общего пользования), посредством которых обеспечивается доступ	Земли общего пользования
10.	Иные сведения	-

4. Пояснения к сведениям об уточняемом земельном участке с кадастровым номером 24:04:6101013:2162 :

1.	-

Сведения об уточняемых земельных участках, необходимые для исправления реестровых ошибок в сведениях о местоположении их границ

1. Сведения о характерных точках границ уточняемого земельного участка с кадастровым номером 24:04:6101013:2163 :

Система координат МСК 167 зона 4 **Зона № 4**

Обозначение характерных точек границ	Координаты, м				Метод определения координат	Формулы, примененные для расчета средней квадратической погрешности определения координат характерных точек границ (Mt), с подставленными в такие формулы значениями и итоговые (вычисленные) значения Mt, м	Описание закрепления точки
	содержатся в Едином государственном реестре недвижимости		определены в результате выполнения комплексных кадастровых работ				
	X	Y	X	Y			
1	2	3	4	5	6	7	8
818	634770.27	115054.63	634770.27	115054.63	Метод спутниковых геодезических измерений (определений)	0.1	Закрепление отсутствует
897	634774.30	115074.56	634774.30	115074.56	Метод спутниковых геодезических измерений (определений)	0.1	Закрепление отсутствует
898	634774.63	115079.79	634774.63	115079.79	Метод спутниковых геодезических измерений (определений)	0.1	Закрепление отсутствует
899	634759.08	115081.67	634759.08	115081.67	Метод спутниковых геодезических измерений (определений)	0.1	Закрепление отсутствует
890	634741.63	115084.57	634741.63	115084.57	Метод спутниковых геодезических измерений (определений)	0.1	Закрепление отсутствует

1. Сведения о характерных точках границ уточняемого земельного участка с кадастровым номером 24:04:6101013:2163 :

Система координат МСК 167 зона 4 **Зона № 4**

Обозначение характерных точек границ	Координаты, м				Метод определения координат	Формулы, примененные для расчета средней квадратической погрешности определения координат характерных точек границ (Mt), с подставленными в такие формулы значениями и итоговые (вычисленные) значения Mt, м	Описание закрепления точки
	содержатся в Едином государственном реестре недвижимости		определены в результате выполнения комплексных кадастровых работ				
	X	Y	X	Y			
1	2	3	4	5	6	7	8
889	634737.02	115060.64	634737.02	115060.64	Метод спутниковых геодезических измерений (определений)	0.1	Закрепление отсутствует
823	634748.70	115058.61	634748.70	115058.61	Метод спутниковых геодезических измерений (определений)	0.1	Закрепление отсутствует
822	634751.31	115057.96	634751.31	115057.96	Метод спутниковых геодезических измерений (определений)	0.1	Закрепление отсутствует
821	634754.59	115057.45	634754.59	115057.45	Метод спутниковых геодезических измерений (определений)	0.1	Закрепление отсутствует
820	634759.80	115056.50	634759.80	115056.50	Метод спутниковых геодезических измерений (определений)	0.1	Закрепление отсутствует

1. Сведения о характерных точках границ уточняемого земельного участка с кадастровым номером 24:04:6101013:2163 :

Система координат МСК 167 зона 4 **Зона № 4**

Обозначение характерных точек границ	Координаты, м				Метод определения координат	Формулы, примененные для расчета средней квадратической погрешности определения координат характерных точек границ (Mt), с подставленными в такие формулы значениями и итоговые (вычисленные) значения Mt, м	Описание закрепления точки
	содержатся в Едином государственном реестре недвижимости		определены в результате выполнения комплексных кадастровых работ				
	X	Y	X	Y			
1	2	3	4	5	6	7	8
819	634763.93	115055.76	634763.93	115055.76	Метод спутниковых геодезических измерений (определений)	0.1	Закрепление отсутствует
818	634770.27	115054.63	634770.27	115054.63	Метод спутниковых геодезических измерений (определений)	0.1	Закрепление отсутствует

2. Сведения о частях границ уточняемого земельного участка с кадастровым номером 24:04:6101013:2163 :

Обозначение части границ		Горизонтальное проложение (S), м	Описание прохождения части границ	Сведения о согласовании местоположения границ (согласовано/спорное)
от т.	до т.			
1	2	3	4	5
818	897	20.33	-	-
897	898	5.24	-	-
898	899	15.66	-	-
899	890	17.69	-	-
890	889	24.37	-	-
889	823	11.86	-	-
823	822	2.69	-	-
822	821	3.32	-	-
821	820	5.30	-	-
820	819	4.20	-	-
819	818	6.44	-	-

3. Сведения о характеристиках уточняемого земельного участка с кадастровым номером 24:04:6101013:2163 :

№ п/п	Наименование характеристики	Значение характеристики
1	2	3
1.	Адрес земельного участка	-

3. Сведения о характеристиках уточняемого земельного участка с кадастровым номером 24:04:6101013:2163 :

№ п/п	Наименование характеристики	Значение характеристики
1	2	3
1.1.	Сведения о местоположении земельного участка (при отсутствии адреса) в структурированном в соответствии с федеральной информационной адресной системой виде	-
1.2.	Дополнительные сведения о местоположении земельного участка	-
2.	Площадь земельного участка ± величина погрешности определения (вычисления) площади (Р ± ΔР), м2	838 +/- 10
3.	Формула, примененная для расчета предельной допустимой погрешности определения площади земельного участка, с подставленными значениями и итоговые (вычисленные) значения (ΔР), м2	ΔР=3.5*Mt*√P=3.5*0,1*√838=10
4.	Площадь земельного участка согласно сведениям Единого государственного реестра недвижимости (Ркад), м2	838
5.	Оценка расхождения Р и Ркад (Р - Ркад), м2	-
6.	Предельные минимальный и максимальный размеры земельного участка (Рмин и Рмакс), м2	- -
7.	Кадастровый номер или иной государственный учетный номер (инвентарный) объекта недвижимости, расположенного на земельном участке	-
8.	Вид (виды) разрешенного использования	Для ведения ЛПХ
8.1.	Дополнительные сведения об использовании земельного участка	-
9.	Сведения о земельных участках (землях общего пользования, территории общего пользования), посредством которых обеспечивается доступ	Земли общего пользования
10.	Иные сведения	-

4. Пояснения к сведениям об уточняемом земельном участке с кадастровым номером 24:04:6101013:2163 :

1.	-

Сведения об уточняемых земельных участках, необходимые для исправления реестровых ошибок в сведениях о местоположении их границ

1. Сведения о характерных точках границ уточняемого земельного участка с кадастровым номером 24:04:6101013:2167 :

Система координат МСК 167 зона 4 **Зона № 4**

Обозначение характерных точек границ	Координаты, м				Метод определения координат	Формулы, примененные для расчета средней квадратической погрешности определения координат характерных точек границ (Mt), с подставленными в такие формулы значениями и итоговые (вычисленные) значения Mt, м	Описание закрепления точки
	содержатся в Едином государственном реестре недвижимости		определены в результате выполнения комплексных кадастровых работ				
	X	Y	X	Y			
1	2	3	4	5	6	7	8
900	634390.10	115519.96	634390.10	115519.96	Метод спутниковых геодезических измерений (определений)	0.1	Закрепление отсутствует
901	634418.19	115579.22	634418.19	115579.22	Метод спутниковых геодезических измерений (определений)	0.1	Закрепление отсутствует
902	634407.82	115584.34	634407.82	115584.34	Метод спутниковых геодезических измерений (определений)	0.1	Закрепление отсутствует
903	634379.20	115525.29	634379.20	115525.29	Метод спутниковых геодезических измерений (определений)	0.1	Закрепление отсутствует
900	634390.10	115519.96	634390.10	115519.96	Метод спутниковых геодезических измерений (определений)	0.1	Закрепление отсутствует

2. Сведения о частях границ уточняемого земельного участка с кадастровым номером 24:04:6101013:2167 :

Обозначение части границ		Горизонтальное проложение (S), м	Описание прохождения части границ	Сведения о согласовании местоположения границ (согласовано/спорное)
от т.	до т.			
1	2	3	4	5
900	901	65.58	-	-
901	902	11.57	-	-
902	903	65.62	-	-
903	900	12.13	-	-

3. Сведения о характеристиках уточняемого земельного участка с кадастровым номером 24:04:6101013:2167 :

№ п/п	Наименование характеристики	Значение характеристики
1	2	3
1.	Адрес земельного участка	-
1.1.	Сведения о местоположении земельного участка (при отсутствии адреса) в структурированном в соответствии с федеральной информационной адресной системой виде	-
1.2.	Дополнительные сведения о местоположении земельного участка	-
2.	Площадь земельного участка ± величина погрешности определения (вычисления) площади (Р ± ΔР), м2	777 +/- 10
3.	Формула, примененная для расчета предельной допустимой погрешности определения площади земельного участка, с подставленными значениями и итоговые (вычисленные) значения (ΔР), м2	ΔР=3.5*Mt*√P=3.5*0,1*√777=10
4.	Площадь земельного участка согласно сведениям Единого государственного реестра недвижимости (Ркад), м2	779
5.	Оценка расхождения Р и Ркад (Р - Ркад), м2	2
6.	Предельные минимальный и максимальный размеры земельного участка (Рмин и Рмакс), м2	- -
7.	Кадастровый номер или иной государственный учетный номер (инвентарный) объекта недвижимости, расположенного на земельном участке	-
8.	Вид (виды) разрешенного использования	для строительства капитальных гаражей
8.1.	Дополнительные сведения об использовании земельного участка	-
9.	Сведения о земельных участках (землях общего пользования, территории общего пользования), посредством которых обеспечивается доступ	Земли общего пользования
10.	Иные сведения	-

4. Пояснения к сведениям об уточняемом земельном участке с кадастровым номером 24:04:6101013:2167 :

1.	-

Сведения об уточняемых земельных участках, необходимые для исправления реестровых ошибок в сведениях о местоположении их границ

1. Сведения о характерных точках границ уточняемого земельного участка с кадастровым номером 24:04:6101013:2169 :

Система координат МСК 167 зона 4 **Зона № 4**

Обозначение характерных точек границ	Координаты, м				Метод определения координат	Формулы, примененные для расчета средней квадратической погрешности определения координат характерных точек границ (Mt), с подставленными в такие формулы значениями и итоговые (вычисленные) значения Mt, м	Описание закрепления точки
	содержатся в Едином государственном реестре недвижимости		определены в результате выполнения комплексных кадастровых работ				
	X	Y	X	Y			
1	2	3	4	5	6	7	8
904	634411.55	115515.85	634411.55	115515.85	Метод спутниковых геодезических измерений (определений)	0.1	Закрепление отсутствует
905	634413.56	115519.99	634413.56	115519.99	Метод спутниковых геодезических измерений (определений)	0.1	Закрепление отсутствует
906	634406.93	115523.21	634406.93	115523.21	Метод спутниковых геодезических измерений (определений)	0.1	Закрепление отсутствует
907	634404.90	115519.08	634404.90	115519.08	Метод спутниковых геодезических измерений (определений)	0.1	Закрепление отсутствует
904	634411.55	115515.85	634411.55	115515.85	Метод спутниковых геодезических измерений (определений)	0.1	Закрепление отсутствует

2. Сведения о частях границ уточняемого земельного участка с кадастровым номером 24:04:6101013:2169 :

Обозначение части границ		Горизонтальное проложение (S), м	Описание прохождения части границ	Сведения о согласовании местоположения границ (согласовано/спорное)
от т.	до т.			
1	2	3	4	5
904	905	4.60	-	-
905	906	7.37	-	-
906	907	4.60	-	-
907	904	7.39	-	-

3. Сведения о характеристиках уточняемого земельного участка с кадастровым номером 24:04:6101013:2169 :

№ п/п	Наименование характеристики	Значение характеристики
1	2	3
1.	Адрес земельного участка	-
1.1.	Сведения о местоположении земельного участка (при отсутствии адреса) в структурированном в соответствии с федеральной информационной адресной системой виде	-
1.2.	Дополнительные сведения о местоположении земельного участка	-
2.	Площадь земельного участка ± величина погрешности определения (вычисления) площади (Р ± ΔР), м2	34 +/- 2
3.	Формула, примененная для расчета предельной допустимой погрешности определения площади земельного участка, с подставленными значениями и итоговые (вычисленные) значения (ΔР), м2	ΔР=3.5*Mt*√P=3.5*0,1*√34=2
4.	Площадь земельного участка согласно сведениям Единого государственного реестра недвижимости (Ркад), м2	34
5.	Оценка расхождения Р и Ркад (Р - Ркад), м2	-
6.	Предельные минимальный и максимальный размеры земельного участка (Рмин и Рмакс), м2	- -
7.	Кадастровый номер или иной государственный учетный номер (инвентарный) объекта недвижимости, расположенного на земельном участке	-
8.	Вид (виды) разрешенного использования	для строительства индивидуального гаражного бокса
8.1.	Дополнительные сведения об использовании земельного участка	-
9.	Сведения о земельных участках (землях общего пользования, территории общего пользования), посредством которых обеспечивается доступ	Земли общего пользования
10.	Иные сведения	-

4. Пояснения к сведениям об уточняемом земельном участке с кадастровым номером 24:04:6101013:2169 :

1.	-

Сведения об уточняемых земельных участках, необходимые для исправления реестровых ошибок в сведениях о местоположении их границ

1. Сведения о характерных точках границ уточняемого земельного участка с кадастровым номером 24:04:6101013:2174 :

Система координат МСК 167 зона 4 **Зона № 4**

Обозначение характерных точек границ	Координаты, м				Метод определения координат	Формулы, примененные для расчета средней квадратической погрешности определения координат характерных точек границ (Mt), с подставленными в такие формулы значениями и итоговые (вычисленные) значения Mt, м	Описание закрепления точки
	содержатся в Едином государственном реестре недвижимости		определены в результате выполнения комплексных кадастровых работ				
	X	Y	X	Y			
1	2	3	4	5	6	7	8
908	634386.75	115413.00	634386.75	115413.00	Метод спутниковых геодезических измерений (определений)	0.1	Закрепление отсутствует
909	634388.49	115417.20	634388.49	115417.20	Метод спутниковых геодезических измерений (определений)	0.1	Закрепление отсутствует
910	634382.30	115419.99	634382.30	115419.99	Метод спутниковых геодезических измерений (определений)	0.1	Закрепление отсутствует
911	634380.52	115415.88	634380.52	115415.88	Метод спутниковых геодезических измерений (определений)	0.1	Закрепление отсутствует
908	634386.75	115413.00	634386.75	115413.00	Метод спутниковых геодезических измерений (определений)	0.1	Закрепление отсутствует

2. Сведения о частях границ уточняемого земельного участка с кадастровым номером 24:04:6101013:2174 :

Обозначение части границ		Горизонтальное проложение (S), м	Описание прохождения части границ	Сведения о согласовании местоположения границ (согласовано/спорное)
от т.	до т.			
1	2	3	4	5
908	909	4.55	-	-
909	910	6.79	-	-
910	911	4.48	-	-
911	908	6.86	-	-

3. Сведения о характеристиках уточняемого земельного участка с кадастровым номером 24:04:6101013:2174 :

№ п/п	Наименование характеристики	Значение характеристики
1	2	3
1.	Адрес земельного участка	-
1.1.	Сведения о местоположении земельного участка (при отсутствии адреса) в структурированном в соответствии с федеральной информационной адресной системой виде	-
1.2.	Дополнительные сведения о местоположении земельного участка	-
2.	Площадь земельного участка ± величина погрешности определения (вычисления) площади (Р ± ΔР), м2	31 +/- 2
3.	Формула, примененная для расчета предельной допустимой погрешности определения площади земельного участка, с подставленными значениями и итоговые (вычисленные) значения (ΔР), м2	ΔР=3.5*Mt*√P=3.5*0,1*√31=2
4.	Площадь земельного участка согласно сведениям Единого государственного реестра недвижимости (Ркад), м2	31
5.	Оценка расхождения Р и Ркад (Р - Ркад), м2	-
6.	Предельные минимальный и максимальный размеры земельного участка (Рмин и Рмакс), м2	- -
7.	Кадастровый номер или иной государственный учетный номер (инвентарный) объекта недвижимости, расположенного на земельном участке	-
8.	Вид (виды) разрешенного использования	для гаража боксового типа
8.1.	Дополнительные сведения об использовании земельного участка	-
9.	Сведения о земельных участках (землях общего пользования, территории общего пользования), посредством которых обеспечивается доступ	Земли общего пользования
10.	Иные сведения	-

4. Пояснения к сведениям об уточняемом земельном участке с кадастровым номером 24:04:6101013:2174 :

1.	-

Сведения об уточняемых земельных участках, необходимые для исправления реестровых ошибок в сведениях о местоположении их границ

1. Сведения о характерных точках границ уточняемого земельного участка с кадастровым номером 24:04:6101013:2175 :

Система координат МСК 167 зона 4 **Зона № 4**

Обозначение характерных точек границ	Координаты, м				Метод определения координат	Формулы, примененные для расчета средней квадратической погрешности определения координат характерных точек границ (Mt), с подставленными в такие формулы значениями и итоговые (вычисленные) значения Mt, м	Описание закрепления точки
	содержатся в Едином государственном реестре недвижимости		определены в результате выполнения комплексных кадастровых работ				
	X	Y	X	Y			
1	2	3	4	5	6	7	8
912	634445.79	115542.72	634445.79	115542.72	Метод спутниковых геодезических измерений (определений)	0.1	Закрепление отсутствует
913	634447.47	115545.77	634447.47	115545.77	Метод спутниковых геодезических измерений (определений)	0.1	Закрепление отсутствует
914	634441.68	115548.91	634441.68	115548.91	Метод спутниковых геодезических измерений (определений)	0.1	Закрепление отсутствует
915	634439.86	115545.95	634439.86	115545.95	Метод спутниковых геодезических измерений (определений)	0.1	Закрепление отсутствует
912	634445.79	115542.72	634445.79	115542.72	Метод спутниковых геодезических измерений (определений)	0.1	Закрепление отсутствует

2. Сведения о частях границ уточняемого земельного участка с кадастровым номером 24:04:6101013:2175 :

Обозначение части границ		Горизонтальное проложение (S), м	Описание прохождения части границ	Сведения о согласовании местоположения границ (согласовано/спорное)
от т.	до т.			
1	2	3	4	5
912	913	3.48	-	-
913	914	6.59	-	-
914	915	3.47	-	-
915	912	6.75	-	-

3. Сведения о характеристиках уточняемого земельного участка с кадастровым номером 24:04:6101013:2175 :

№ п/п	Наименование характеристики	Значение характеристики
1	2	3
1.	Адрес земельного участка	-
1.1.	Сведения о местоположении земельного участка (при отсутствии адреса) в структурированном в соответствии с федеральной информационной адресной системой виде	-
1.2.	Дополнительные сведения о местоположении земельного участка	-
2.	Площадь земельного участка ± величина погрешности определения (вычисления) площади (Р ± ΔР), м2	23 +/- 2
3.	Формула, примененная для расчета предельной допустимой погрешности определения площади земельного участка, с подставленными значениями и итоговые (вычисленные) значения (ΔР), м2	ΔР=3.5*Mt*√P=3.5*0,1*√23=2
4.	Площадь земельного участка согласно сведениям Единого государственного реестра недвижимости (Ркад), м2	23
5.	Оценка расхождения Р и Ркад (Р - Ркад), м2	-
6.	Предельные минимальный и максимальный размеры земельного участка (Рмин и Рмакс), м2	- -
7.	Кадастровый номер или иной государственный учетный номер (инвентарный) объекта недвижимости, расположенного на земельном участке	-
8.	Вид (виды) разрешенного использования	Для строительства гаража боксового типа
8.1.	Дополнительные сведения об использовании земельного участка	-
9.	Сведения о земельных участках (землях общего пользования, территории общего пользования), посредством которых обеспечивается доступ	Земли общего пользования
10.	Иные сведения	-

4. Пояснения к сведениям об уточняемом земельном участке с кадастровым номером 24:04:6101013:2175 :

1.	-

Сведения об уточняемых земельных участках, необходимые для исправления реестровых ошибок в сведениях о местоположении их границ

1. Сведения о характерных точках границ уточняемого земельного участка с кадастровым номером 24:04:6101013:219 :

Система координат МСК 167 зона 4 **Зона № 4**

Обозначение характерных точек границ	Координаты, м				Метод определения координат	Формулы, примененные для расчета средней квадратической погрешности определения координат характерных точек границ (Mt), с подставленными в такие формулы значениями и итоговые (вычисленные) значения Mt, м	Описание закрепления точки
	содержатся в Едином государственном реестре недвижимости		определены в результате выполнения комплексных кадастровых работ				
	X	Y	X	Y			
1	2	3	4	5	6	7	8
856	634735.14	115230.38	634735.14	115230.38	Метод спутниковых геодезических измерений (определений)	0.1	Закрепление отсутствует
855	634737.55	115245.70	634737.55	115245.70	Метод спутниковых геодезических измерений (определений)	0.1	Закрепление отсутствует
916	634718.86	115249.30	634718.86	115249.30	Метод спутниковых геодезических измерений (определений)	0.1	Закрепление отсутствует
917	634697.27	115253.77	634697.27	115253.77	Метод спутниковых геодезических измерений (определений)	0.1	Закрепление отсутствует
918	634697.14	115253.13	634697.14	115253.13	Метод спутниковых геодезических измерений (определений)	0.1	Закрепление отсутствует

1. Сведения о характерных точках границ уточняемого земельного участка с кадастровым номером 24:04:6101013:219 :

Система координат МСК 167 зона 4 **Зона № 4**

Обозначение характерных точек границ	Координаты, м				Метод определения координат	Формулы, примененные для расчета средней квадратической погрешности определения координат характерных точек границ (Mt), с подставленными в такие формулы значениями и итоговые (вычисленные) значения Mt, м	Описание закрепления точки
	содержатся в Едином государственном реестре недвижимости		определены в результате выполнения комплексных кадастровых работ				
	X	Y	X	Y			
1	2	3	4	5	6	7	8
919	634677.56	115256.95	634677.56	115256.95	Метод спутниковых геодезических измерений (определений)	0.1	Закрепление отсутствует
920	634674.83	115242.15	634674.83	115242.15	Метод спутниковых геодезических измерений (определений)	0.1	Закрепление отсутствует
921	634685.95	115240.27	634685.95	115240.27	Метод спутниковых геодезических измерений (определений)	0.1	Закрепление отсутствует
922	634695.56	115238.26	634695.56	115238.26	Метод спутниковых геодезических измерений (определений)	0.1	Закрепление отсутствует
923	634699.49	115237.44	634699.49	115237.44	Метод спутниковых геодезических измерений (определений)	0.1	Закрепление отсутствует

1. Сведения о характерных точках границ уточняемого земельного участка с кадастровым номером 24:04:6101013:219 :

Система координат МСК 167 зона 4 **Зона № 4**

Обозначение характерных точек границ	Координаты, м				Метод определения координат	Формулы, примененные для расчета средней квадратической погрешности определения координат характерных точек границ (Mt), с подставленными в такие формулы значениями и итоговые (вычисленные) значения Mt, м	Описание закрепления точки
	содержатся в Едином государственном реестре недвижимости		определены в результате выполнения комплексных кадастровых работ				
	X	Y	X	Y			
1	2	3	4	5	6	7	8
924	634704.89	115236.30	634704.89	115236.30	Метод спутниковых геодезических измерений (определений)	0.1	Закрепление отсутствует
925	634710.86	115234.91	634710.86	115234.91	Метод спутниковых геодезических измерений (определений)	0.1	Закрепление отсутствует
926	634716.11	115233.68	634716.11	115233.68	Метод спутниковых геодезических измерений (определений)	0.1	Закрепление отсутствует
927	634720.30	115232.77	634720.30	115232.77	Метод спутниковых геодезических измерений (определений)	0.1	Закрепление отсутствует
928	634725.34	115231.95	634725.34	115231.95	Метод спутниковых геодезических измерений (определений)	0.1	Закрепление отсутствует

1. Сведения о характерных точках границ уточняемого земельного участка с кадастровым номером 24:04:6101013:219 :

Система координат МСК 167 зона 4 **Зона № 4**

Обозначение характерных точек границ	Координаты, м				Метод определения координат	Формулы, примененные для расчета средней квадратической погрешности определения координат характерных точек границ (Mt), с подставленными в такие формулы значениями и итоговые (вычисленные) значения Mt, м	Описание закрепления точки
	содержатся в Едином государственном реестре недвижимости		определены в результате выполнения комплексных кадастровых работ				
	X	Y	X	Y			
1	2	3	4	5	6	7	8
856	634735.14	115230.38	634735.14	115230.38	Метод спутниковых геодезических измерений (определений)	0.1	Закрепление отсутствует

2. Сведения о частях границ уточняемого земельного участка с кадастровым номером 24:04:6101013:219 :

Обозначение части границ		Горизонтальное проложение (S), м	Описание прохождения части границ	Сведения о согласовании местоположения границ (согласовано/спорное)
от т.	до т.			
1	2	3	4	5
856	855	15.51	-	-
855	916	19.03	-	-
916	917	22.05	-	-
917	918	0.65	-	-
918	919	19.95	-	-
919	920	15.05	-	-
920	921	11.28	-	-
921	922	9.82	-	-
922	923	4.01	-	-
923	924	5.52	-	-
924	925	6.13	-	-
925	926	5.39	-	-
926	927	4.29	-	-
927	928	5.11	-	-
928	856	9.92	-	-

3. Сведения о характеристиках уточняемого земельного участка с кадастровым номером 24:04:6101013:219 :

№ п/п	Наименование характеристики	Значение характеристики
1	2	3
1.	Адрес земельного участка	-
1.1.	Сведения о местоположении земельного участка (при отсутствии адреса) в структурированном в соответствии с федеральной информационной адресной системой виде	-
1.2.	Дополнительные сведения о местоположении земельного участка	-

3. Сведения о характеристиках уточняемого земельного участка с кадастровым номером 24:04:6101013:219 :

№ п/п	Наименование характеристики	Значение характеристики
1	2	3
2.	Площадь земельного участка ± величина погрешности определения (вычисления) площади (Р ± ΔР), м2	945 +/- 11
3.	Формула, примененная для расчета предельной допустимой погрешности определения площади земельного участка, с подставленными значениями и итоговые (вычисленные) значения (ΔР), м2	ΔР=3.5*Mt*√P=3.5*0,1*√945=11
4.	Площадь земельного участка согласно сведениям Единого государственного реестра недвижимости (Ркад), м2	945
5.	Оценка расхождения Р и Ркад (Р - Ркад), м2	-
6.	Предельные минимальный и максимальный размеры земельного участка (Рмин и Рмакс), м2	- -
7.	Кадастровый номер или иной государственный учетный номер (инвентарный) объекта недвижимости, расположенного на земельном участке	-
8.	Вид (виды) разрешенного использования	Для ведения ИЖС
8.1.	Дополнительные сведения об использовании земельного участка	-
9.	Сведения о земельных участках (землях общего пользования, территории общего пользования), посредством которых обеспечивается доступ	Земли общего пользования
10.	Иные сведения	-

4. Пояснения к сведениям об уточняемом земельном участке с кадастровым номером 24:04:6101013:219 :

1.	-

Сведения об уточняемых земельных участках, необходимые для исправления реестровых ошибок в сведениях о местоположении их границ

1. Сведения о характерных точках границ уточняемого земельного участка с кадастровым номером 24:04:6101013:2195 :

Система координат МСК 167 зона 4 **Зона № 4**

Обозначение характерных точек границ	Координаты, м				Метод определения координат	Формулы, примененные для расчета средней квадратической погрешности определения координат характерных точек границ (Mt), с подставленными в такие формулы значениями и итоговые (вычисленные) значения Mt, м	Описание закрепления точки
	содержатся в Едином государственном реестре недвижимости		определены в результате выполнения комплексных кадастровых работ				
	X	Y	X	Y			
1	2	3	4	5	6	7	8
929	634292.92	115282.45	634292.92	115282.45	Метод спутниковых геодезических измерений (определений)	0.1	Закрепление отсутствует
930	634322.89	115344.14	634322.89	115344.14	Метод спутниковых геодезических измерений (определений)	0.1	Закрепление отсутствует
931	634297.20	115357.00	634297.20	115357.00	Метод спутниковых геодезических измерений (определений)	0.1	Закрепление отсутствует
932	634327.17	115416.66	634327.17	115416.66	Метод спутниковых геодезических измерений (определений)	0.1	Закрепление отсутствует
933	634274.46	115443.01	634274.46	115443.01	Метод спутниковых геодезических измерений (определений)	0.1	Закрепление отсутствует

1. Сведения о характерных точках границ уточняемого земельного участка с кадастровым номером 24:04:6101013:2195 :

Система координат МСК 167 зона 4 **Зона № 4**

Обозначение характерных точек границ	Координаты, м				Метод определения координат	Формулы, примененные для расчета средней квадратической погрешности определения координат характерных точек границ (Mt), с подставленными в такие формулы значениями и итоговые (вычисленные) значения Mt, м	Описание закрепления точки
	содержатся в Едином государственном реестре недвижимости		определены в результате выполнения комплексных кадастровых работ				
	X	Y	X	Y			
1	2	3	4	5	6	7	8
934	634232.30	115433.13	634232.30	115433.13	Метод спутниковых геодезических измерений (определений)	0.1	Закрепление отсутствует
935	634173.63	115463.21	634173.63	115463.21	Метод спутниковых геодезических измерений (определений)	0.1	Закрепление отсутствует
936	634146.75	115401.21	634146.75	115401.21	Метод спутниковых геодезических измерений (определений)	0.1	Закрепление отсутствует
937	634166.12	115345.31	634166.12	115345.31	Метод спутниковых геодезических измерений (определений)	0.1	Закрепление отсутствует
929	634292.92	115282.45	634292.92	115282.45	Метод спутниковых геодезических измерений (определений)	0.1	Закрепление отсутствует

2. Сведения о частях границ уточняемого земельного участка с кадастровым номером 24:04:6101013:2195 :

Обозначение части границ		Горизонтальное проложение (S), м	Описание прохождения части границ	Сведения о согласовании местоположения границ (согласовано/спорное)
от т.	до т.			
1	2	3	4	5
929	930	68.58	-	-
930	931	28.73	-	-
931	932	66.76	-	-
932	933	58.93	-	-
933	934	43.30	-	-
934	935	65.93	-	-
935	936	67.58	-	-
936	937	59.16	-	-
937	929	141.53	-	-

3. Сведения о характеристиках уточняемого земельного участка с кадастровым номером 24:04:6101013:2195 :

№ п/п	Наименование характеристики	Значение характеристики
1	2	3
1.	Адрес земельного участка	-
1.1.	Сведения о местоположении земельного участка (при отсутствии адреса) в структурированном в соответствии с федеральной информационной адресной системой виде	-
1.2.	Дополнительные сведения о местоположении земельного участка	-
2.	Площадь земельного участка ± величина погрешности определения (вычисления) площади (Р ± ΔР), м2	20031 +/- 50
3.	Формула, примененная для расчета предельной допустимой погрешности определения площади земельного участка, с подставленными значениями и итоговые (вычисленные) значения (ΔР), м2	ΔР=3.5*Mt*√P=3.5*0,1*√20031=50
4.	Площадь земельного участка согласно сведениям Единого государственного реестра недвижимости (Ркад), м2	20031
5.	Оценка расхождения Р и Ркад (Р - Ркад), м2	-
6.	Предельные минимальный и максимальный размеры земельного участка (Рмин и Рмакс), м2	- -
7.	Кадастровый номер или иной государственный учетный номер (инвентарный) объекта недвижимости, расположенного на земельном участке	-
8.	Вид (виды) разрешенного использования	для строительства комплекса объектов по переработке сельхозпродукции
8.1.	Дополнительные сведения об использовании земельного участка	-
9.	Сведения о земельных участках (землях общего пользования, территории общего пользования), посредством которых обеспечивается доступ	Земли общего пользования
10.	Иные сведения	-

4. Пояснения к сведениям об уточняемом земельном участке с кадастровым номером 24:04:6101013:2195 :

1.	-

Сведения об уточняемых земельных участках, необходимые для исправления реестровых ошибок в сведениях о местоположении их границ

1. Сведения о характерных точках границ уточняемого земельного участка с кадастровым номером 24:04:6101013:2196 :

Система координат МСК 167 зона 4 **Зона № 4**

Обозначение характерных точек границ	Координаты, м				Метод определения координат	Формулы, примененные для расчета средней квадратической погрешности определения координат характерных точек границ (Mt), с подставленными в такие формулы значениями и итоговые (вычисленные) значения Mt, м	Описание закрепления точки
	содержатся в Едином государственном реестре недвижимости		определены в результате выполнения комплексных кадастровых работ				
	X	Y	X	Y			
1	2	3	4	5	6	7	8
938	634108.71	115231.13	634108.71	115231.13	Метод спутниковых геодезических измерений (определений)	0.1	Закрепление отсутствует
937	634166.12	115345.31	634166.12	115345.31	Метод спутниковых геодезических измерений (определений)	0.1	Закрепление отсутствует
936	634146.75	115401.21	634146.75	115401.21	Метод спутниковых геодезических измерений (определений)	0.1	Закрепление отсутствует
939	634083.94	115429.58	634083.94	115429.58	Метод спутниковых геодезических измерений (определений)	0.1	Закрепление отсутствует
940	634008.72	115282.46	634008.72	115282.46	Метод спутниковых геодезических измерений (определений)	0.1	Закрепление отсутствует

1. Сведения о характерных точках границ уточняемого земельного участка с кадастровым номером 24:04:6101013:2196 :

Система координат МСК 167 зона 4 **Зона № 4**

Обозначение характерных точек границ	Координаты, м				Метод определения координат	Формулы, примененные для расчета средней квадратической погрешности определения координат характерных точек границ (Mt), с подставленными в такие формулы значениями и итоговые (вычисленные) значения Mt, м	Описание закрепления точки
	содержатся в Едином государственном реестре недвижимости		определены в результате выполнения комплексных кадастровых работ				
	X	Y	X	Y			
1	2	3	4	5	6	7	8
938	634108.71	115231.13	634108.71	115231.13	Метод спутниковых геодезических измерений (определений)	0.1	Закрепление отсутствует

2. Сведения о частях границ уточняемого земельного участка с кадастровым номером 24:04:6101013:2196 :

Обозначение части границ		Горизонтальное проложение (S), м	Описание прохождения части границ	Сведения о согласовании местоположения границ (согласовано/спорное)
от т.	до т.			
1	2	3	4	5
938	937	127.80	-	-
937	936	59.16	-	-
936	939	68.92	-	-
939	940	165.23	-	-
940	938	112.40	-	-

3. Сведения о характеристиках уточняемого земельного участка с кадастровым номером 24:04:6101013:2196 :

№ п/п	Наименование характеристики	Значение характеристики
1	2	3
1.	Адрес земельного участка	-
1.1.	Сведения о местоположении земельного участка (при отсутствии адреса) в структурированном в соответствии с федеральной информационной адресной системой виде	-
1.2.	Дополнительные сведения о местоположении земельного участка	-
2.	Площадь земельного участка ± величина погрешности определения (вычисления) площади (Р ± ΔР), м2	17877 +/- 47
3.	Формула, примененная для расчета предельной допустимой погрешности определения площади земельного участка, с подставленными значениями и итоговые (вычисленные) значения (ΔР), м2	ΔР=3.5*Mt*√P=3.5*0,1*√17877=47
4.	Площадь земельного участка согласно сведениям Единого государственного реестра недвижимости (Ркад), м2	17877
5.	Оценка расхождения Р и Ркад (Р - Ркад), м2	-
6.	Предельные минимальный и максимальный размеры земельного участка (Рмин и Рмакс), м2	- -

3. Сведения о характеристиках уточняемого земельного участка с кадастровым номером 24:04:6101013:2196 :

№ п/п	Наименование характеристики	Значение характеристики
1	2	3
7.	Кадастровый номер или иной государственный учетный номер (инвентарный) объекта недвижимости, расположенного на земельном участке	-
8.	Вид (виды) разрешенного использования	для строительства комплекса объектов по переработке сельхозпродукции
8.1.	Дополнительные сведения об использовании земельного участка	-
9.	Сведения о земельных участках (землях общего пользования, территории общего пользования), посредством которых обеспечивается доступ	Земли общего пользования
10.	Иные сведения	-

4. Пояснения к сведениям об уточняемом земельном участке с кадастровым номером 24:04:6101013:2196 :

1.	-

Сведения об уточняемых земельных участках, необходимые для исправления реестровых ошибок в сведениях о местоположении их границ

1. Сведения о характерных точках границ уточняемого земельного участка с кадастровым номером 24:04:6101013:2197 :

Система координат МСК 167 зона 4 **Зона № 4**

Обозначение характерных точек границ	Координаты, м				Метод определения координат	Формулы, примененные для расчета средней квадратической погрешности определения координат характерных точек границ (Mt), с подставленными в такие формулы значениями и итоговые (вычисленные) значения Mt, м	Описание закрепления точки
	содержатся в Едином государственном реестре недвижимости		определены в результате выполнения комплексных кадастровых работ				
	X	Y	X	Y			
1	2	3	4	5	6	7	8
941	634236.19	115165.67	634236.19	115165.67	Метод спутниковых геодезических измерений (определений)	0.1	Закрепление отсутствует
929	634292.92	115282.45	634292.92	115282.45	Метод спутниковых геодезических измерений (определений)	0.1	Закрепление отсутствует
937	634166.12	115345.31	634166.12	115345.31	Метод спутниковых геодезических измерений (определений)	0.1	Закрепление отсутствует
938	634108.71	115231.13	634108.71	115231.13	Метод спутниковых геодезических измерений (определений)	0.1	Закрепление отсутствует
941	634236.19	115165.67	634236.19	115165.67	Метод спутниковых геодезических измерений (определений)	0.1	Закрепление отсутствует

2. Сведения о частях границ уточняемого земельного участка с кадастровым номером 24:04:6101013:2197 :

Обозначение части границ		Горизонтальное проложение (S), м	Описание прохождения части границ	Сведения о согласовании местоположения границ (согласовано/спорное)
от т.	до т.			
1	2	3	4	5
941	929	129.83	-	-
929	937	141.53	-	-
937	938	127.80	-	-
938	941	143.30	-	-

3. Сведения о характеристиках уточняемого земельного участка с кадастровым номером 24:04:6101013:2197 :

№ п/п	Наименование характеристики	Значение характеристики
1	2	3
1.	Адрес земельного участка	-
1.1.	Сведения о местоположении земельного участка (при отсутствии адреса) в структурированном в соответствии с федеральной информационной адресной системой виде	-
1.2.	Дополнительные сведения о местоположении земельного участка	-
2.	Площадь земельного участка ± величина погрешности определения (вычисления) площади (Р ± ΔР), м2	18344 +/- 47
3.	Формула, примененная для расчета предельной допустимой погрешности определения площади земельного участка, с подставленными значениями и итоговые (вычисленные) значения (ΔР), м2	ΔР=3.5*Mt*√P=3.5*0,1*√18344=47
4.	Площадь земельного участка согласно сведениям Единого государственного реестра недвижимости (Ркад), м2	18344
5.	Оценка расхождения Р и Ркад (Р - Ркад), м2	-
6.	Предельные минимальный и максимальный размеры земельного участка (Рмин и Рмакс), м2	- -
7.	Кадастровый номер или иной государственный учетный номер (инвентарный) объекта недвижимости, расположенного на земельном участке	-
8.	Вид (виды) разрешенного использования	для строительства комплекса объектов по переработке сельхозпродукции
8.1.	Дополнительные сведения об использовании земельного участка	-
9.	Сведения о земельных участках (землях общего пользования, территории общего пользования), посредством которых обеспечивается доступ	Земли общего пользования
10.	Иные сведения	-

4. Пояснения к сведениям об уточняемом земельном участке с кадастровым номером 24:04:6101013:2197 :

1.	-

Сведения об уточняемых земельных участках, необходимые для исправления реестровых ошибок в сведениях о местоположении их границ

1. Сведения о характерных точках границ уточняемого земельного участка с кадастровым номером 24:04:6101013:2198 :

Система координат МСК 167 зона 4 **Зона № 4**

Обозначение характерных точек границ	Координаты, м				Метод определения координат	Формулы, примененные для расчета средней квадратической погрешности определения координат характерных точек границ (Mt), с подставленными в такие формулы значениями и итоговые (вычисленные) значения Mt, м	Описание закрепления точки
	содержатся в Едином государственном реестре недвижимости		определены в результате выполнения комплексных кадастровых работ				
	X	Y	X	Y			
1	2	3	4	5	6	7	8
855	634737.55	115245.70	634737.55	115245.70	Метод спутниковых геодезических измерений (определений)	0.1	Закрепление отсутствует
854	634739.07	115250.49	634739.07	115250.49	Метод спутниковых геодезических измерений (определений)	0.1	Закрепление отсутствует
942	634746.14	115277.90	634746.14	115277.90	Метод спутниковых геодезических измерений (определений)	0.1	Закрепление отсутствует
943	634724.77	115281.00	634724.77	115281.00	Метод спутниковых геодезических измерений (определений)	0.1	Закрепление отсутствует
944	634719.35	115281.67	634719.35	115281.67	Метод спутниковых геодезических измерений (определений)	0.1	Закрепление отсутствует

1. Сведения о характерных точках границ уточняемого земельного участка с кадастровым номером 24:04:6101013:2198 :

Система координат МСК 167 зона 4 **Зона № 4**

Обозначение характерных точек границ	Координаты, м				Метод определения координат	Формулы, примененные для расчета средней квадратической погрешности определения координат характерных точек границ (Mt), с подставленными в такие формулы значениями и итоговые (вычисленные) значения Mt, м	Описание закрепления точки
	содержатся в Едином государственном реестре недвижимости		определены в результате выполнения комплексных кадастровых работ				
	X	Y	X	Y			
1	2	3	4	5	6	7	8
945	634698.74	115284.12	634698.74	115284.12	Метод спутниковых геодезических измерений (определений)	0.1	Закрепление отсутствует
946	634682.74	115285.84	634682.74	115285.84	Метод спутниковых геодезических измерений (определений)	0.1	Закрепление отсутствует
947	634682.41	115283.51	634682.41	115283.51	Метод спутниковых геодезических измерений (определений)	0.1	Закрепление отсутствует
948	634680.46	115271.90	634680.46	115271.90	Метод спутниковых геодезических измерений (определений)	0.1	Закрепление отсутствует
949	634678.84	115263.10	634678.84	115263.10	Метод спутниковых геодезических измерений (определений)	0.1	Закрепление отсутствует

1. Сведения о характерных точках границ уточняемого земельного участка с кадастровым номером 24:04:6101013:2198 :

Система координат МСК 167 зона 4 **Зона № 4**

Обозначение характерных точек границ	Координаты, м				Метод определения координат	Формулы, примененные для расчета средней квадратической погрешности определения координат характерных точек границ (Mt), с подставленными в такие формулы значениями и итоговые (вычисленные) значения Mt, м	Описание закрепления точки
	содержатся в Едином государственном реестре недвижимости		определены в результате выполнения комплексных кадастровых работ				
	X	Y	X	Y			
1	2	3	4	5	6	7	8
919	634677.56	115256.95	634677.56	115256.95	Метод спутниковых геодезических измерений (определений)	0.1	Закрепление отсутствует
918	634697.14	115253.13	634697.14	115253.13	Метод спутниковых геодезических измерений (определений)	0.1	Закрепление отсутствует
917	634697.27	115253.77	634697.27	115253.77	Метод спутниковых геодезических измерений (определений)	0.1	Закрепление отсутствует
916	634718.86	115249.30	634718.86	115249.30	Метод спутниковых геодезических измерений (определений)	0.1	Закрепление отсутствует
855	634737.55	115245.70	634737.55	115245.70	Метод спутниковых геодезических измерений (определений)	0.1	Закрепление отсутствует

2. Сведения о частях границ уточняемого земельного участка с кадастровым номером 24:04:6101013:2198 :

Обозначение части границ		Горизонтальное проложение (S), м	Описание прохождения части границ	Сведения о согласовании местоположения границ (согласовано/спорное)
от т.	до т.			
1	2	3	4	5
855	854	5.03	-	-
854	942	28.31	-	-
942	943	21.59	-	-
943	944	5.46	-	-
944	945	20.76	-	-
945	946	16.09	-	-
946	947	2.35	-	-
947	948	11.77	-	-
948	949	8.95	-	-
949	919	6.28	-	-
919	918	19.95	-	-
918	917	0.65	-	-
917	916	22.05	-	-
916	855	19.03	-	-

3. Сведения о характеристиках уточняемого земельного участка с кадастровым номером 24:04:6101013:2198 :

№ п/п	Наименование характеристики	Значение характеристики
1	2	3
1.	Адрес земельного участка	-
1.1.	Сведения о местоположении земельного участка (при отсутствии адреса) в структурированном в соответствии с федеральной информационной адресной системой виде	-
1.2.	Дополнительные сведения о местоположении земельного участка	-
2.	Площадь земельного участка ± величина погрешности определения (вычисления) площади (Р ± ΔР), м2	1960 +/- 15
3.	Формула, примененная для расчета предельной допустимой погрешности определения площади земельного участка, с подставленными значениями и итоговые (вычисленные) значения (ΔР), м2	ΔР=3.5*Mt*√P=3.5*0,1*√1960=15
4.	Площадь земельного участка согласно сведениям Единого государственного реестра недвижимости (Ркад), м2	1960
5.	Оценка расхождения Р и Ркад (Р - Ркад), м2	-
6.	Предельные минимальный и максимальный размеры земельного участка (Рмин и Рмакс), м2	- -
7.	Кадастровый номер или иной государственный учетный номер (инвентарный) объекта недвижимости, расположенного на земельном участке	-
8.	Вид (виды) разрешенного использования	Малоэтажная жилая застройка
8.1.	Дополнительные сведения об использовании земельного участка	-
9.	Сведения о земельных участках (землях общего пользования, территории общего пользования), посредством которых обеспечивается доступ	Земли общего пользования
10.	Иные сведения	-

4. Пояснения к сведениям об уточняемом земельном участке с кадастровым номером 24:04:6101013:2198 :	
1.	-

Сведения об уточняемых земельных участках, необходимые для исправления реестровых ошибок в сведениях о местоположении их границ

1. Сведения о характерных точках границ уточняемого земельного участка с кадастровым номером 24:04:6101013:22 :

Система координат МСК 167 зона 4 **Зона № 4**

Обозначение характерных точек границ	Координаты, м				Метод определения координат	Формулы, примененные для расчета средней квадратической погрешности определения координат характерных точек границ (Mt), с подставленными в такие формулы значениями и итоговые (вычисленные) значения Mt, м	Описание закрепления точки
	содержатся в Едином государственном реестре недвижимости		определены в результате выполнения комплексных кадастровых работ				
	X	Y	X	Y			
1	2	3	4	5	6	7	8
300	634305.83	114793.08	634305.83	114793.08	Метод спутниковых геодезических измерений (определений)	0.1	Закрепление отсутствует
950	634306.23	114784.07	634306.23	114784.07	Метод спутниковых геодезических измерений (определений)	0.1	Закрепление отсутствует
951	634308.75	114767.36	634308.75	114767.36	Метод спутниковых геодезических измерений (определений)	0.1	Закрепление отсутствует
952	634310.11	114758.33	634310.11	114758.33	Метод спутниковых геодезических измерений (определений)	0.1	Закрепление отсутствует
953	634315.57	114759.21	634315.57	114759.21	Метод спутниковых геодезических измерений (определений)	0.1	Закрепление отсутствует

1. Сведения о характерных точках границ уточняемого земельного участка с кадастровым номером 24:04:6101013:22 :

Система координат МСК 167 зона 4 **Зона № 4**

Обозначение характерных точек границ	Координаты, м				Метод определения координат	Формулы, примененные для расчета средней квадратической погрешности определения координат характерных точек границ (Mt), с подставленными в такие формулы значениями и итоговые (вычисленные) значения Mt, м	Описание закрепления точки
	содержатся в Едином государственном реестре недвижимости		определены в результате выполнения комплексных кадастровых работ				
	X	Y	X	Y			
1	2	3	4	5	6	7	8
954	634315.96	114757.13	634315.96	114757.13	Метод спутниковых геодезических измерений (определений)	0.1	Закрепление отсутствует
955	634318.89	114757.59	634318.89	114757.59	Метод спутниковых геодезических измерений (определений)	0.1	Закрепление отсутствует
956	634322.73	114758.12	634322.73	114758.12	Метод спутниковых геодезических измерений (определений)	0.1	Закрепление отсутствует
957	634323.46	114758.40	634323.46	114758.40	Метод спутниковых геодезических измерений (определений)	0.1	Закрепление отсутствует
958	634318.22	114794.55	634318.22	114794.55	Метод спутниковых геодезических измерений (определений)	0.1	Закрепление отсутствует

1. Сведения о характерных точках границ уточняемого земельного участка с кадастровым номером 24:04:6101013:22 :

Система координат МСК 167 зона 4 **Зона №4**

Обозначение характерных точек границ	Координаты, м				Метод определения координат	Формулы, примененные для расчета средней квадратической погрешности определения координат характерных точек границ (Mt), с подставленными в такие формулы значениями и итоговые (вычисленные) значения Mt, м	Описание закрепления точки
	содержатся в Едином государственном реестре недвижимости		определены в результате выполнения комплексных кадастровых работ				
	X	Y	X	Y			
1	2	3	4	5	6	7	8
301	634316.66	114794.13	634316.66	114794.13	Метод спутниковых геодезических измерений (определений)	0.1	Закрепление отсутствует
300	634305.83	114793.08	634305.83	114793.08	Метод спутниковых геодезических измерений (определений)	0.1	Закрепление отсутствует

2. Сведения о частях границ уточняемого земельного участка с кадастровым номером 24:04:6101013:22 :

Обозначение части границ		Горизонтальное проложение (S), м	Описание прохождения части границ	Сведения о согласовании местоположения границ (согласовано/спорное)
от т.	до т.			
1	2	3	4	5
300	950	9.02	-	-
950	951	16.90	-	-
951	952	9.13	-	-
952	953	5.53	-	-
953	954	2.12	-	-
954	955	2.97	-	-
955	956	3.88	-	-
956	957	0.78	-	-
957	958	36.53	-	-
958	301	1.62	-	-
301	300	10.88	-	-

3. Сведения о характеристиках уточняемого земельного участка с кадастровым номером 24:04:6101013:22 :

№ п/п	Наименование характеристики	Значение характеристики
1	2	3
1.	Адрес земельного участка	-

3. Сведения о характеристиках уточняемого земельного участка с кадастровым номером 24:04:6101013:22 :

№ п/п	Наименование характеристики	Значение характеристики
1	2	3
1.1.	Сведения о местоположении земельного участка (при отсутствии адреса) в структурированном в соответствии с федеральной информационной адресной системой виде	-
1.2.	Дополнительные сведения о местоположении земельного участка	-
2.	Площадь земельного участка ± величина погрешности определения (вычисления) площади (Р ± ΔР), м2	474 +/- 8
3.	Формула, примененная для расчета предельной допустимой погрешности определения площади земельного участка, с подставленными значениями и итоговые (вычисленные) значения (ΔР), м2	ΔР=3.5*Mt*√P=3.5*0,1*√474=8
4.	Площадь земельного участка согласно сведениям Единого государственного реестра недвижимости (Ркад), м2	474
5.	Оценка расхождения Р и Ркад (Р - Ркад), м2	-
6.	Предельные минимальный и максимальный размеры земельного участка (Рмин и Рмакс), м2	- -
7.	Кадастровый номер или иной государственный учетный номер (инвентарный) объекта недвижимости, расположенного на земельном участке	-
8.	Вид (виды) разрешенного использования	Для ведения личного подсобного хозяйства
8.1.	Дополнительные сведения об использовании земельного участка	-
9.	Сведения о земельных участках (землях общего пользования, территории общего пользования), посредством которых обеспечивается доступ	Земли общего пользования
10.	Иные сведения	-

4. Пояснения к сведениям об уточняемом земельном участке с кадастровым номером 24:04:6101013:22 :

1.	-

Сведения об уточняемых земельных участках, необходимые для исправления реестровых ошибок в сведениях о местоположении их границ

1. Сведения о характерных точках границ уточняемого земельного участка с кадастровым номером 24:04:6101013:2201 :

Система координат МСК 167 зона 4 **Зона № 4**

Обозначение характерных точек границ	Координаты, м				Метод определения координат	Формулы, примененные для расчета средней квадратической погрешности определения координат характерных точек границ (Mt), с подставленными в такие формулы значениями и итоговые (вычисленные) значения Mt, м	Описание закрепления точки
	содержатся в Едином государственном реестре недвижимости		определены в результате выполнения комплексных кадастровых работ				
	X	Y	X	Y			
1	2	3	4	5	6	7	8
959	634140.60	114987.12	634140.60	114987.12	Метод спутниковых геодезических измерений (определений)	0.1	Закрепление отсутствует
960	634190.45	115096.88	634190.45	115096.88	Метод спутниковых геодезических измерений (определений)	0.1	Закрепление отсутствует
961	634051.25	115166.57	634051.25	115166.57	Метод спутниковых геодезических измерений (определений)	0.1	Закрепление отсутствует
962	634043.22	115164.77	634043.22	115164.77	Метод спутниковых геодезических измерений (определений)	0.1	Закрепление отсутствует
963	633989.35	115061.44	633989.35	115061.44	Метод спутниковых геодезических измерений (определений)	0.1	Закрепление отсутствует

1. Сведения о характерных точках границ уточняемого земельного участка с кадастровым номером 24:04:6101013:2201 :

Система координат МСК 167 зона 4 **Зона № 4**

Обозначение характерных точек границ	Координаты, м				Метод определения координат	Формулы, примененные для расчета средней квадратической погрешности определения координат характерных точек границ (Mt), с подставленными в такие формулы значениями и итоговые (вычисленные) значения Mt, м	Описание закрепления точки
	содержатся в Едином государственном реестре недвижимости		определены в результате выполнения комплексных кадастровых работ				
	X	Y	X	Y			
1	2	3	4	5	6	7	8
959	634140.60	114987.12	634140.60	114987.12	Метод спутниковых геодезических измерений (определений)	0.1	Закрепление отсутствует

2. Сведения о частях границ уточняемого земельного участка с кадастровым номером 24:04:6101013:2201 :

Обозначение части границ		Горизонтальное проложение (S), м	Описание прохождения части границ	Сведения о согласовании местоположения границ (согласовано/спорное)
от т.	до т.			
1	2	3	4	5
959	960	120.55	-	-
960	961	155.67	-	-
961	962	8.23	-	-
962	963	116.53	-	-
963	959	168.52	-	-

3. Сведения о характеристиках уточняемого земельного участка с кадастровым номером 24:04:6101013:2201 :

№ п/п	Наименование характеристики	Значение характеристики
1	2	3
1.	Адрес земельного участка	-
1.1.	Сведения о местоположении земельного участка (при отсутствии адреса) в структурированном в соответствии с федеральной информационной адресной системой виде	-
1.2.	Дополнительные сведения о местоположении земельного участка	-
2.	Площадь земельного участка ± величина погрешности определения (вычисления) площади (Р ± ΔР), м2	19993 +/- 49
3.	Формула, примененная для расчета предельной допустимой погрешности определения площади земельного участка, с подставленными значениями и итоговые (вычисленные) значения (ΔР), м2	ΔР=3.5*Mt*√P=3.5*0,1*√19993=49
4.	Площадь земельного участка согласно сведениям Единого государственного реестра недвижимости (Ркад), м2	19994
5.	Оценка расхождения Р и Ркад (Р - Ркад), м2	1
6.	Предельные минимальный и максимальный размеры земельного участка (Рмин и Рмакс), м2	- -

3. Сведения о характеристиках уточняемого земельного участка с кадастровым номером 24:04:6101013:2201 :

№ п/п	Наименование характеристики	Значение характеристики
1	2	3
7.	Кадастровый номер или иной государственный учетный номер (инвентарный) объекта недвижимости, расположенного на земельном участке	-
8.	Вид (виды) разрешенного использования	для строительства гаражей, автостоянок для постоянного хранения автомобилей
8.1.	Дополнительные сведения об использовании земельного участка	-
9.	Сведения о земельных участках (землях общего пользования, территории общего пользования), посредством которых обеспечивается доступ	Земли общего пользования
10.	Иные сведения	-

4. Пояснения к сведениям об уточняемом земельном участке с кадастровым номером 24:04:6101013:2201 :

1.	-

Сведения об уточняемых земельных участках, необходимые для исправления реестровых ошибок в сведениях о местоположении их границ

1. Сведения о характерных точках границ уточняемого земельного участка с кадастровым номером 24:04:6101013:2202 :

Система координат МСК 167 зона 4 **Зона № 4**

Обозначение характерных точек границ	Координаты, м				Метод определения координат	Формулы, примененные для расчета средней квадратической погрешности определения координат характерных точек границ (Mt), с подставленными в такие формулы значениями и итоговые (вычисленные) значения Mt, м	Описание закрепления точки
	содержатся в Едином государственном реестре недвижимости		определены в результате выполнения комплексных кадастровых работ				
	X	Y	X	Y			
1	2	3	4	5	6	7	8
959	634140.60	114987.12	634140.60	114987.12	Метод спутниковых геодезических измерений (определений)	0.1	Закрепление отсутствует
963	633989.35	115061.44	633989.35	115061.44	Метод спутниковых геодезических измерений (определений)	0.1	Закрепление отсутствует
964	633952.59	114988.73	633952.59	114988.73	Метод спутниковых геодезических измерений (определений)	0.1	Закрепление отсутствует
965	633994.64	114968.71	633994.64	114968.71	Метод спутниковых геодезических измерений (определений)	0.1	Закрепление отсутствует
966	634107.91	114915.13	634107.91	114915.13	Метод спутниковых геодезических измерений (определений)	0.1	Закрепление отсутствует

1. Сведения о характерных точках границ уточняемого земельного участка с кадастровым номером 24:04:6101013:2202 :

Система координат МСК 167 зона 4 **Зона № 4**

Обозначение характерных точек границ	Координаты, м				Метод определения координат	Формулы, примененные для расчета средней квадратической погрешности определения координат характерных точек границ (Mt), с подставленными в такие формулы значениями и итоговые (вычисленные) значения Mt, м	Описание закрепления точки
	содержатся в Едином государственном реестре недвижимости		определены в результате выполнения комплексных кадастровых работ				
	X	Y	X	Y			
1	2	3	4	5	6	7	8
959	634140.60	114987.12	634140.60	114987.12	Метод спутниковых геодезических измерений (определений)	0.1	Закрепление отсутствует

2. Сведения о частях границ уточняемого земельного участка с кадастровым номером 24:04:6101013:2202 :

Обозначение части границ		Горизонтальное проложение (S), м	Описание прохождения части границ	Сведения о согласовании местоположения границ (согласовано/спорное)
от т.	до т.			
1	2	3	4	5
959	963	168.52	-	-
963	964	81.47	-	-
964	965	46.57	-	-
965	966	125.30	-	-
966	959	79.06	-	-

3. Сведения о характеристиках уточняемого земельного участка с кадастровым номером 24:04:6101013:2202 :

№ п/п	Наименование характеристики	Значение характеристики
1	2	3
1.	Адрес земельного участка	-
1.1.	Сведения о местоположении земельного участка (при отсутствии адреса) в структурированном в соответствии с федеральной информационной адресной системой виде	-
1.2.	Дополнительные сведения о местоположении земельного участка	-
2.	Площадь земельного участка ± величина погрешности определения (вычисления) площади (Р ± ΔР), м2	13666 +/- 41
3.	Формула, примененная для расчета предельной допустимой погрешности определения площади земельного участка, с подставленными значениями и итоговые (вычисленные) значения (ΔР), м2	ΔР=3.5*Mt*√P=3.5*0,1*√13666=41
4.	Площадь земельного участка согласно сведениям Единого государственного реестра недвижимости (Ркад), м2	13665
5.	Оценка расхождения Р и Ркад (Р - Ркад), м2	1
6.	Предельные минимальный и максимальный размеры земельного участка (Рмин и Рмакс), м2	- -

3. Сведения о характеристиках уточняемого земельного участка с кадастровым номером 24:04:6101013:2202 :

№ п/п	Наименование характеристики	Значение характеристики
1	2	3
7.	Кадастровый номер или иной государственный учетный номер (инвентарный) объекта недвижимости, расположенного на земельном участке	-
8.	Вид (виды) разрешенного использования	для строительства гаражей, автостоянок для постоянного хранения автомобилей
8.1.	Дополнительные сведения об использовании земельного участка	-
9.	Сведения о земельных участках (землях общего пользования, территории общего пользования), посредством которых обеспечивается доступ	Земли общего пользования
10.	Иные сведения	-

4. Пояснения к сведениям об уточняемом земельном участке с кадастровым номером 24:04:6101013:2202 :

1.	-

Сведения об уточняемых земельных участках, необходимые для исправления реестровых ошибок в сведениях о местоположении их границ

1. Сведения о характерных точках границ уточняемого земельного участка с кадастровым номером 24:04:6101013:2203 :

Система координат МСК 167 зона 4 **Зона № 4**

Обозначение характерных точек границ	Координаты, м				Метод определения координат	Формулы, примененные для расчета средней квадратической погрешности определения координат характерных точек границ (Mt), с подставленными в такие формулы значениями и итоговые (вычисленные) значения Mt, м	Описание закрепления точки
	содержатся в Едином государственном реестре недвижимости		определены в результате выполнения комплексных кадастровых работ				
	X	Y	X	Y			
1	2	3	4	5	6	7	8
967	633993.70	115098.02	633993.70	115098.02	Метод спутниковых геодезических измерений (определений)	0.1	Закрепление отсутствует
968	634038.67	115187.71	634038.67	115187.71	Метод спутниковых геодезических измерений (определений)	0.1	Закрепление отсутствует
770	633992.69	115210.74	633992.69	115210.74	Метод спутниковых геодезических измерений (определений)	0.1	Закрепление отсутствует
969	633943.85	115124.26	633943.85	115124.26	Метод спутниковых геодезических измерений (определений)	0.1	Закрепление отсутствует
967	633993.70	115098.02	633993.70	115098.02	Метод спутниковых геодезических измерений (определений)	0.1	Закрепление отсутствует

2. Сведения о частях границ уточняемого земельного участка с кадастровым номером 24:04:6101013:2203 :

Обозначение части границ		Горизонтальное проложение (S), м	Описание прохождения части границ	Сведения о согласовании местоположения границ (согласовано/спорное)
от т.	до т.			
1	2	3	4	5
967	968	100.33	-	-
968	770	51.43	-	-
770	969	99.32	-	-
969	967	56.33	-	-

3. Сведения о характеристиках уточняемого земельного участка с кадастровым номером 24:04:6101013:2203 :

№ п/п	Наименование характеристики	Значение характеристики
1	2	3
1.	Адрес земельного участка	-
1.1.	Сведения о местоположении земельного участка (при отсутствии адреса) в структурированном в соответствии с федеральной информационной адресной системой виде	-
1.2.	Дополнительные сведения о местоположении земельного участка	-
2.	Площадь земельного участка ± величина погрешности определения (вычисления) площади (Р ± ΔР), м2	5376 +/- 26
3.	Формула, примененная для расчета предельной допустимой погрешности определения площади земельного участка, с подставленными значениями и итоговые (вычисленные) значения (ΔР), м2	ΔР=3.5*Mt*√P=3.5*0,1*√5376=26
4.	Площадь земельного участка согласно сведениям Единого государственного реестра недвижимости (Ркад), м2	5375
5.	Оценка расхождения Р и Ркад (Р - Ркад), м2	1
6.	Предельные минимальный и максимальный размеры земельного участка (Рмин и Рмакс), м2	- -
7.	Кадастровый номер или иной государственный учетный номер (инвентарный) объекта недвижимости, расположенного на земельном участке	-
8.	Вид (виды) разрешенного использования	для строительства гаражей, автостоянок для постоянного хранения автомобилей
8.1.	Дополнительные сведения об использовании земельного участка	-
9.	Сведения о земельных участках (землях общего пользования, территории общего пользования), посредством которых обеспечивается доступ	Земли общего пользования
10.	Иные сведения	-

4. Пояснения к сведениям об уточняемом земельном участке с кадастровым номером 24:04:6101013:2203 :

1.	-

Сведения об уточняемых земельных участках, необходимые для исправления реестровых ошибок в сведениях о местоположении их границ

1. Сведения о характерных точках границ уточняемого земельного участка с кадастровым номером 24:04:6101013:2204 :

Система координат МСК 167 зона 4 **Зона № 4**

Обозначение характерных точек границ	Координаты, м				Метод определения координат	Формулы, примененные для расчета средней квадратической погрешности определения координат характерных точек границ (Mt), с подставленными в такие формулы значениями и итоговые (вычисленные) значения Mt, м	Описание закрепления точки
	содержатся в Едином государственном реестре недвижимости		определены в результате выполнения комплексных кадастровых работ				
	X	Y	X	Y			
1	2	3	4	5	6	7	8
967	633993.70	115098.02	633993.70	115098.02	Метод спутниковых геодезических измерений (определений)	0.1	Закрепление отсутствует
969	633943.85	115124.26	633943.85	115124.26	Метод спутниковых геодезических измерений (определений)	0.1	Закрепление отсутствует
970	633885.38	115020.72	633885.38	115020.72	Метод спутниковых геодезических измерений (определений)	0.1	Закрепление отсутствует
971	633941.18	114994.16	633941.18	114994.16	Метод спутниковых геодезических измерений (определений)	0.1	Закрепление отсутствует
967	633993.70	115098.02	633993.70	115098.02	Метод спутниковых геодезических измерений (определений)	0.1	Закрепление отсутствует

2. Сведения о частях границ уточняемого земельного участка с кадастровым номером 24:04:6101013:2204 :

Обозначение части границ		Горизонтальное проложение (S), м	Описание прохождения части границ	Сведения о согласовании местоположения границ (согласовано/спорное)
от т.	до т.			
1	2	3	4	5
967	969	56.33	-	-
969	970	118.91	-	-
970	971	61.80	-	-
971	967	116.38	-	-

3. Сведения о характеристиках уточняемого земельного участка с кадастровым номером 24:04:6101013:2204 :

№ п/п	Наименование характеристики	Значение характеристики
1	2	3
1.	Адрес земельного участка	-
1.1.	Сведения о местоположении земельного участка (при отсутствии адреса) в структурированном в соответствии с федеральной информационной адресной системой виде	-
1.2.	Дополнительные сведения о местоположении земельного участка	-
2.	Площадь земельного участка ± величина погрешности определения (вычисления) площади (Р ± ΔР), м2	6943 +/- 29
3.	Формула, примененная для расчета предельной допустимой погрешности определения площади земельного участка, с подставленными значениями и итоговые (вычисленные) значения (ΔР), м2	ΔР=3.5*Mt*√P=3.5*0,1*√6943=29
4.	Площадь земельного участка согласно сведениям Единого государственного реестра недвижимости (Ркад), м2	6942
5.	Оценка расхождения Р и Ркад (Р - Ркад), м2	1
6.	Предельные минимальный и максимальный размеры земельного участка (Рмин и Рмакс), м2	- -
7.	Кадастровый номер или иной государственный учетный номер (инвентарный) объекта недвижимости, расположенного на земельном участке	-
8.	Вид (виды) разрешенного использования	для строительства гаражей, автостоянок для постоянного хранения автомобилей
8.1.	Дополнительные сведения об использовании земельного участка	-
9.	Сведения о земельных участках (землях общего пользования, территории общего пользования), посредством которых обеспечивается доступ	Земли общего пользования
10.	Иные сведения	-

4. Пояснения к сведениям об уточняемом земельном участке с кадастровым номером 24:04:6101013:2204 :

1.	-

Сведения об уточняемых земельных участках, необходимые для исправления реестровых ошибок в сведениях о местоположении их границ

1. Сведения о характерных точках границ уточняемого земельного участка с кадастровым номером 24:04:6101013:2205 :

Система координат МСК 167 зона 4 **Зона № 4**

Обозначение характерных точек границ	Координаты, м				Метод определения координат	Формулы, примененные для расчета средней квадратической погрешности определения координат характерных точек границ (Mt), с подставленными в такие формулы значениями и итоговые (вычисленные) значения Mt, м	Описание закрепления точки
	содержатся в Едином государственном реестре недвижимости		определены в результате выполнения комплексных кадастровых работ				
	X	Y	X	Y			
1	2	3	4	5	6	7	8
771	634195.93	115108.93	634195.93	115108.93	Метод спутниковых геодезических измерений (определений)	0.1	Закрепление отсутствует
968	634038.67	115187.71	634038.67	115187.71	Метод спутниковых геодезических измерений (определений)	0.1	Закрепление отсутствует
967	633993.70	115098.02	633993.70	115098.02	Метод спутниковых геодезических измерений (определений)	0.1	Закрепление отсутствует
971	633941.18	114994.16	633941.18	114994.16	Метод спутниковых геодезических измерений (определений)	0.1	Закрепление отсутствует
964	633952.59	114988.73	633952.59	114988.73	Метод спутниковых геодезических измерений (определений)	0.1	Закрепление отсутствует

1. Сведения о характерных точках границ уточняемого земельного участка с кадастровым номером 24:04:6101013:2205 :

Система координат МСК 167 зона 4 **Зона № 4**

Обозначение характерных точек границ	Координаты, м				Метод определения координат	Формулы, примененные для расчета средней квадратической погрешности определения координат характерных точек границ (Mt), с подставленными в такие формулы значениями и итоговые (вычисленные) значения Mt, м	Описание закрепления точки
	содержатся в Едином государственном реестре недвижимости		определены в результате выполнения комплексных кадастровых работ				
	X	Y	X	Y			
1	2	3	4	5	6	7	8
963	633989.35	115061.44	633989.35	115061.44	Метод спутниковых геодезических измерений (определений)	0.1	Закрепление отсутствует
962	634043.22	115164.77	634043.22	115164.77	Метод спутниковых геодезических измерений (определений)	0.1	Закрепление отсутствует
961	634051.25	115166.57	634051.25	115166.57	Метод спутниковых геодезических измерений (определений)	0.1	Закрепление отсутствует
960	634190.45	115096.88	634190.45	115096.88	Метод спутниковых геодезических измерений (определений)	0.1	Закрепление отсутствует
771	634195.93	115108.93	634195.93	115108.93	Метод спутниковых геодезических измерений (определений)	0.1	Закрепление отсутствует

2. Сведения о частях границ уточняемого земельного участка с кадастровым номером 24:04:6101013:2205 :

Обозначение части границ		Горизонтальное проложение (S), м	Описание прохождения части границ	Сведения о согласовании местоположения границ (согласовано/спорное)
от т.	до т.			
1	2	3	4	5
771	968	175.89	-	-
968	967	100.33	-	-
967	971	116.38	-	-
971	964	12.64	-	-
964	963	81.47	-	-
963	962	116.53	-	-
962	961	8.23	-	-
961	960	155.67	-	-
960	771	13.24	-	-

3. Сведения о характеристиках уточняемого земельного участка с кадастровым номером 24:04:6101013:2205 :

№ п/п	Наименование характеристики	Значение характеристики
1	2	3
1.	Адрес земельного участка	-
1.1.	Сведения о местоположении земельного участка (при отсутствии адреса) в структурированном в соответствии с федеральной информационной адресной системой виде	-
1.2.	Дополнительные сведения о местоположении земельного участка	-
2.	Площадь земельного участка ± величина погрешности определения (вычисления) площади (Р ± ΔР), м2	5022 +/- 25
3.	Формула, примененная для расчета предельной допустимой погрешности определения площади земельного участка, с подставленными значениями и итоговые (вычисленные) значения (ΔР), м2	ΔР=3.5*Mt*√P=3.5*0,1*√5022=25
4.	Площадь земельного участка согласно сведениям Единого государственного реестра недвижимости (Ркад), м2	5024
5.	Оценка расхождения Р и Ркад (Р - Ркад), м2	2
6.	Предельные минимальный и максимальный размеры земельного участка (Рмин и Рмакс), м2	- -
7.	Кадастровый номер или иной государственный учетный номер (инвентарный) объекта недвижимости, расположенного на земельном участке	-
8.	Вид (виды) разрешенного использования	для строительства гаражей, автостоянок для постоянного хранения автомобилей
8.1.	Дополнительные сведения об использовании земельного участка	-
9.	Сведения о земельных участках (землях общего пользования, территории общего пользования), посредством которых обеспечивается доступ	Земли общего пользования
10.	Иные сведения	-

4. Пояснения к сведениям об уточняемом земельном участке с кадастровым номером 24:04:6101013:2205 :

1.	-

Сведения об уточняемых земельных участках, необходимые для исправления реестровых ошибок в сведениях о местоположении их границ

1. Сведения о характерных точках границ уточняемого земельного участка с кадастровым номером 24:04:6101013:2207 :

Система координат МСК 167 зона 4 **Зона № 4**

Обозначение характерных точек границ	Координаты, м				Метод определения координат	Формулы, примененные для расчета средней квадратической погрешности определения координат характерных точек границ (Mt), с подставленными в такие формулы значениями и итоговые (вычисленные) значения Mt, м	Описание закрепления точки
	содержатся в Едином государственном реестре недвижимости		определены в результате выполнения комплексных кадастровых работ				
	X	Y	X	Y			
1	2	3	4	5	6	7	8
440	634867.79	115911.50	634867.79	115911.50	Метод спутниковых геодезических измерений (определений)	0.1	Закрепление отсутствует
972	634859.74	115942.49	634859.74	115942.49	Метод спутниковых геодезических измерений (определений)	0.1	Закрепление отсутствует
973	634852.58	115969.99	634852.58	115969.99	Метод спутниковых геодезических измерений (определений)	0.1	Закрепление отсутствует
437	634851.44	115974.36	634851.44	115974.36	Метод спутниковых геодезических измерений (определений)	0.1	Закрепление отсутствует
974	634813.51	115964.01	634813.51	115964.01	Метод спутниковых геодезических измерений (определений)	0.1	Закрепление отсутствует

1. Сведения о характерных точках границ уточняемого земельного участка с кадастровым номером 24:04:6101013:2207 :

Система координат МСК 167 зона 4 **Зона № 4**

Обозначение характерных точек границ	Координаты, м				Метод определения координат	Формулы, примененные для расчета средней квадратической погрешности определения координат характерных точек границ (Mt), с подставленными в такие формулы значениями и итоговые (вычисленные) значения Mt, м	Описание закрепления точки
	содержатся в Едином государственном реестре недвижимости		определены в результате выполнения комплексных кадастровых работ				
	X	Y	X	Y			
1	2	3	4	5	6	7	8
975	634820.54	115937.95	634820.54	115937.95	Метод спутниковых геодезических измерений (определений)	0.1	Закрепление отсутствует
976	634829.17	115905.94	634829.17	115905.94	Метод спутниковых геодезических измерений (определений)	0.1	Закрепление отсутствует
255	634831.84	115906.33	634831.84	115906.33	Метод спутниковых геодезических измерений (определений)	0.1	Закрепление отсутствует
977	634845.20	115908.22	634845.20	115908.22	Метод спутниковых геодезических измерений (определений)	0.1	Закрепление отсутствует
254	634867.09	115911.33	634867.09	115911.33	Метод спутниковых геодезических измерений (определений)	0.1	Закрепление отсутствует

1. Сведения о характерных точках границ уточняемого земельного участка с кадастровым номером 24:04:6101013:2207 :

Система координат МСК 167 зона 4 **Зона №4**

Обозначение характерных точек границ	Координаты, м				Метод определения координат	Формулы, примененные для расчета средней квадратической погрешности определения координат характерных точек границ (Mt), с подставленными в такие формулы значениями и итоговые (вычисленные) значения Mt, м	Описание закрепления точки
	содержатся в Едином государственном реестре недвижимости		определены в результате выполнения комплексных кадастровых работ				
	X	Y	X	Y			
1	2	3	4	5	6	7	8
440	634867.79	115911.50	634867.79	115911.50	Метод спутниковых геодезических измерений (определений)	0.1	Закрепление отсутствует

2. Сведения о частях границ уточняемого земельного участка с кадастровым номером 24:04:6101013:2207 :

Обозначение части границ		Горизонтальное проложение (S), м	Описание прохождения части границ	Сведения о согласовании местоположения границ (согласовано/спорное)
от т.	до т.			
1	2	3	4	5
440	972	32.02	-	-
972	973	28.42	-	-
973	437	4.52	-	-
437	974	39.32	-	-
974	975	26.99	-	-
975	976	33.15	-	-
976	255	2.70	-	-
255	977	13.49	-	-
977	254	22.11	-	-
254	440	0.72	-	-

3. Сведения о характеристиках уточняемого земельного участка с кадастровым номером 24:04:6101013:2207 :

№ п/п	Наименование характеристики	Значение характеристики
1	2	3
1.	Адрес земельного участка	-
1.1.	Сведения о местоположении земельного участка (при отсутствии адреса) в структурированном в соответствии с федеральной информационной адресной системой виде	-
1.2.	Дополнительные сведения о местоположении земельного участка	-
2.	Площадь земельного участка ± величина погрешности определения (вычисления) площади (P ± ΔP), м2	2443 +/- 17
3.	Формула, примененная для расчета предельной допустимой погрешности определения площади земельного участка, с подставленными значениями и итоговые (вычисленные) значения (ΔP), м2	$\Delta P=3.5*Mt*\sqrt{P}=3.5*0,1*\sqrt{2443}=17$

3. Сведения о характеристиках уточняемого земельного участка с кадастровым номером 24:04:6101013:2207 :

№ п/п	Наименование характеристики	Значение характеристики
1	2	3
4.	Площадь земельного участка согласно сведениям Единого государственного реестра недвижимости (Ркад), м2	2443
5.	Оценка расхождения Р и Ркад (Р - Ркад), м2	-
6.	Предельные минимальный и максимальный размеры земельного участка (Рмин и Рмакс), м2	- -
7.	Кадастровый номер или иной государственный учетный номер (инвентарный) объекта недвижимости, расположенного на земельном участке	-
8.	Вид (виды) разрешенного использования	Для сельскохозяйственного использования
8.1.	Дополнительные сведения об использовании земельного участка	-
9.	Сведения о земельных участках (землях общего пользования, территории общего пользования), посредством которых обеспечивается доступ	Земли общего пользования
10.	Иные сведения	-

4. Пояснения к сведениям об уточняемом земельном участке с кадастровым номером 24:04:6101013:2207 :

1.	-

Сведения об уточняемых земельных участках, необходимые для исправления реестровых ошибок в сведениях о местоположении их границ

1. Сведения о характерных точках границ уточняемого земельного участка с кадастровым номером 24:04:6101013:2213 :

Система координат МСК 167 зона 4 **Зона № 4**

Обозначение характерных точек границ	Координаты, м				Метод определения координат	Формулы, примененные для расчета средней квадратической погрешности определения координат характерных точек границ (Mt), с подставленными в такие формулы значениями и итоговые (вычисленные) значения Mt, м	Описание закрепления точки
	содержатся в Едином государственном реестре недвижимости		определены в результате выполнения комплексных кадастровых работ				
	X	Y	X	Y			
1	2	3	4	5	6	7	8
978	634334.00	115740.04	634334.00	115740.04	Метод спутниковых геодезических измерений (определений)	0.1	Закрепление отсутствует
979	634313.62	115751.64	634313.62	115751.64	Метод спутниковых геодезических измерений (определений)	0.1	Закрепление отсутствует
980	634304.35	115756.09	634304.35	115756.09	Метод спутниковых геодезических измерений (определений)	0.1	Закрепление отсутствует
981	634286.14	115768.45	634286.14	115768.45	Метод спутниковых геодезических измерений (определений)	0.1	Закрепление отсутствует
982	634272.20	115720.84	634272.20	115720.84	Метод спутниковых геодезических измерений (определений)	0.1	Закрепление отсутствует

1. Сведения о характерных точках границ уточняемого земельного участка с кадастровым номером 24:04:6101013:2213 :

Система координат МСК 167 зона 4 **Зона №4**

Обозначение характерных точек границ	Координаты, м				Метод определения координат	Формулы, примененные для расчета средней квадратической погрешности определения координат характерных точек границ (Mt), с подставленными в такие формулы значениями и итоговые (вычисленные) значения Mt, м	Описание закрепления точки
	содержатся в Едином государственном реестре недвижимости		определены в результате выполнения комплексных кадастровых работ				
	X	Y	X	Y			
1	2	3	4	5	6	7	8
983	634281.69	115715.82	634281.69	115715.82	Метод спутниковых геодезических измерений (определений)	0.1	Закрепление отсутствует
984	634322.80	115722.33	634322.80	115722.33	Метод спутниковых геодезических измерений (определений)	0.1	Закрепление отсутствует
978	634334.00	115740.04	634334.00	115740.04	Метод спутниковых геодезических измерений (определений)	0.1	Закрепление отсутствует

2. Сведения о частях границ уточняемого земельного участка с кадастровым номером 24:04:6101013:2213 :

Обозначение части границ		Горизонтальное проложение (S), м	Описание прохождения части границ	Сведения о согласовании местоположения границ (согласовано/спорное)
от т.	до т.			
1	2	3	4	5
978	979	23.45	-	-
979	980	10.28	-	-
980	981	22.01	-	-
981	982	49.61	-	-
982	983	10.74	-	-
983	984	41.62	-	-
984	978	20.95	-	-

3. Сведения о характеристиках уточняемого земельного участка с кадастровым номером 24:04:6101013:2213 :

№ п/п	Наименование характеристики	Значение характеристики
1	2	3
1.	Адрес земельного участка	-
1.1.	Сведения о местоположении земельного участка (при отсутствии адреса) в структурированном в соответствии с федеральной информационной адресной системой виде	-
1.2.	Дополнительные сведения о местоположении земельного участка	-
2.	Площадь земельного участка ± величина погрешности определения (вычисления) площади (Р ± ΔР), м2	1882 +/- 15
3.	Формула, примененная для расчета предельной допустимой погрешности определения площади земельного участка, с подставленными значениями и итоговые (вычисленные) значения (ΔР), м2	ΔР=3.5*Mt*√P=3.5*0,1*√1882=15
4.	Площадь земельного участка согласно сведениям Единого государственного реестра недвижимости (Ркад), м2	1882
5.	Оценка расхождения Р и Ркад (Р - Ркад), м2	-
6.	Предельные минимальный и максимальный размеры земельного участка (Рмин и Рмакс), м2	- -
7.	Кадастровый номер или иной государственный учетный номер (инвентарный) объекта недвижимости, расположенного на земельном участке	-
8.	Вид (виды) разрешенного использования	Сельскохозяйственное использование
8.1.	Дополнительные сведения об использовании земельного участка	-
9.	Сведения о земельных участках (землях общего пользования, территории общего пользования), посредством которых обеспечивается доступ	Земли общего пользования
10.	Иные сведения	-

4. Пояснения к сведениям об уточняемом земельном участке с кадастровым номером 24:04:6101013:2213 :

1.	-

Сведения об уточняемых земельных участках, необходимые для исправления реестровых ошибок в сведениях о местоположении их границ

1. Сведения о характерных точках границ уточняемого земельного участка с кадастровым номером 24:04:6101013:2216 :

Система координат МСК 167 зона 4 **Зона № 4**

Обозначение характерных точек границ	Координаты, м				Метод определения координат	Формулы, примененные для расчета средней квадратической погрешности определения координат характерных точек границ (Mt), с подставленными в такие формулы значениями и итоговые (вычисленные) значения Mt, м	Описание закрепления точки
	содержатся в Едином государственном реестре недвижимости		определены в результате выполнения комплексных кадастровых работ				
	X	Y	X	Y			
1	2	3	4	5	6	7	8
985	634274.88	115477.08	634274.88	115477.08	Метод спутниковых геодезических измерений (определений)	0.1	Закрепление отсутствует
986	634299.70	115521.12	634299.70	115521.12	Метод спутниковых геодезических измерений (определений)	0.1	Закрепление отсутствует
987	634300.60	115523.08	634300.60	115523.08	Метод спутниковых геодезических измерений (определений)	0.1	Закрепление отсутствует
988	634297.94	115524.34	634297.94	115524.34	Метод спутниковых геодезических измерений (определений)	0.1	Закрепление отсутствует
989	634304.10	115535.40	634304.10	115535.40	Метод спутниковых геодезических измерений (определений)	0.1	Закрепление отсутствует

1. Сведения о характерных точках границ уточняемого земельного участка с кадастровым номером 24:04:6101013:2216 :

Система координат МСК 167 зона 4 **Зона № 4**

Обозначение характерных точек границ	Координаты, м				Метод определения координат	Формулы, примененные для расчета средней квадратической погрешности определения координат характерных точек границ (Mt), с подставленными в такие формулы значениями и итоговые (вычисленные) значения Mt, м	Описание закрепления точки
	содержатся в Едином государственном реестре недвижимости		определены в результате выполнения комплексных кадастровых работ				
	X	Y	X	Y			
1	2	3	4	5	6	7	8
990	634331.60	115581.35	634331.60	115581.35	Метод спутниковых геодезических измерений (определений)	0.1	Закрепление отсутствует
991	634339.56	115594.74	634339.56	115594.74	Метод спутниковых геодезических измерений (определений)	0.1	Закрепление отсутствует
992	634348.68	115609.96	634348.68	115609.96	Метод спутниковых геодезических измерений (определений)	0.1	Закрепление отсутствует
993	634352.59	115614.46	634352.59	115614.46	Метод спутниковых геодезических измерений (определений)	0.1	Закрепление отсутствует
994	634362.86	115654.00	634362.86	115654.00	Метод спутниковых геодезических измерений (определений)	0.1	Закрепление отсутствует

1. Сведения о характерных точках границ уточняемого земельного участка с кадастровым номером 24:04:6101013:2216 :

Система координат МСК 167 зона 4 **Зона № 4**

Обозначение характерных точек границ	Координаты, м				Метод определения координат	Формулы, примененные для расчета средней квадратической погрешности определения координат характерных точек границ (Mt), с подставленными в такие формулы значениями и итоговые (вычисленные) значения Mt, м	Описание закрепления точки
	содержатся в Едином государственном реестре недвижимости		определены в результате выполнения комплексных кадастровых работ				
	X	Y	X	Y			
1	2	3	4	5	6	7	8
995	634382.28	115695.60	634382.28	115695.60	Метод спутниковых геодезических измерений (определений)	0.1	Закрепление отсутствует
996	634386.60	115704.19	634386.60	115704.19	Метод спутниковых геодезических измерений (определений)	0.1	Закрепление отсутствует
997	634389.99	115712.68	634389.99	115712.68	Метод спутниковых геодезических измерений (определений)	0.1	Закрепление отсутствует
998	634408.94	115751.48	634408.94	115751.48	Метод спутниковых геодезических измерений (определений)	0.1	Закрепление отсутствует
999	634366.39	115780.90	634366.39	115780.90	Метод спутниковых геодезических измерений (определений)	0.1	Закрепление отсутствует

1. Сведения о характерных точках границ уточняемого земельного участка с кадастровым номером 24:04:6101013:2216 :

Система координат МСК 167 зона 4 **Зона № 4**

Обозначение характерных точек границ	Координаты, м				Метод определения координат	Формулы, примененные для расчета средней квадратической погрешности определения координат характерных точек границ (Mt), с подставленными в такие формулы значениями и итоговые (вычисленные) значения Mt, м	Описание закрепления точки
	содержатся в Едином государственном реестре недвижимости		определены в результате выполнения комплексных кадастровых работ				
	X	Y	X	Y			
1	2	3	4	5	6	7	8
1000	634364.02	115788.54	634364.02	115788.54	Метод спутниковых геодезических измерений (определений)	0.1	Закрепление отсутствует
1001	634355.06	115797.34	634355.06	115797.34	Метод спутниковых геодезических измерений (определений)	0.1	Закрепление отсутствует
1002	634347.06	115791.48	634347.06	115791.48	Метод спутниковых геодезических измерений (определений)	0.1	Закрепление отсутствует
1003	634345.88	115789.45	634345.88	115789.45	Метод спутниковых геодезических измерений (определений)	0.1	Закрепление отсутствует
1004	634355.18	115784.04	634355.18	115784.04	Метод спутниковых геодезических измерений (определений)	0.1	Закрепление отсутствует

1. Сведения о характерных точках границ уточняемого земельного участка с кадастровым номером 24:04:6101013:2216 :

Система координат МСК 167 зона 4 **Зона № 4**

Обозначение характерных точек границ	Координаты, м				Метод определения координат	Формулы, примененные для расчета средней квадратической погрешности определения координат характерных точек границ (Mt), с подставленными в такие формулы значениями и итоговые (вычисленные) значения Mt, м	Описание закрепления точки
	содержатся в Едином государственном реестре недвижимости		определены в результате выполнения комплексных кадастровых работ				
	X	Y	X	Y			
1	2	3	4	5	6	7	8
1005	634352.76	115779.82	634352.76	115779.82	Метод спутниковых геодезических измерений (определений)	0.1	Закрепление отсутствует
1006	634357.16	115777.24	634357.16	115777.24	Метод спутниковых геодезических измерений (определений)	0.1	Закрепление отсутствует
1007	634355.02	115773.58	634355.02	115773.58	Метод спутниковых геодезических измерений (определений)	0.1	Закрепление отсутствует
1008	634353.80	115774.28	634353.80	115774.28	Метод спутниковых геодезических измерений (определений)	0.1	Закрепление отсутствует
1009	634351.24	115769.99	634351.24	115769.99	Метод спутниковых геодезических измерений (определений)	0.1	Закрепление отсутствует

1. Сведения о характерных точках границ уточняемого земельного участка с кадастровым номером 24:04:6101013:2216 :

Система координат МСК 167 зона 4 **Зона № 4**

Обозначение характерных точек границ	Координаты, м				Метод определения координат	Формулы, примененные для расчета средней квадратической погрешности определения координат характерных точек границ (Mt), с подставленными в такие формулы значениями и итоговые (вычисленные) значения Mt, м	Описание закрепления точки
	содержатся в Едином государственном реестре недвижимости		определены в результате выполнения комплексных кадастровых работ				
	X	Y	X	Y			
1	2	3	4	5	6	7	8
1010	634338.58	115748.22	634338.58	115748.22	Метод спутниковых геодезических измерений (определений)	0.1	Закрепление отсутствует
978	634334.00	115740.04	634334.00	115740.04	Метод спутниковых геодезических измерений (определений)	0.1	Закрепление отсутствует
1011	634322.81	115722.30	634322.81	115722.30	Метод спутниковых геодезических измерений (определений)	0.1	Закрепление отсутствует
983	634281.69	115715.82	634281.69	115715.82	Метод спутниковых геодезических измерений (определений)	0.1	Закрепление отсутствует
1012	634223.30	115617.57	634223.30	115617.57	Метод спутниковых геодезических измерений (определений)	0.1	Закрепление отсутствует

1. Сведения о характерных точках границ уточняемого земельного участка с кадастровым номером 24:04:6101013:2216 :

Система координат МСК 167 зона 4 **Зона №4**

Обозначение характерных точек границ	Координаты, м				Метод определения координат	Формулы, примененные для расчета средней квадратической погрешности определения координат характерных точек границ (Mt), с подставленными в такие формулы значениями и итоговые (вычисленные) значения Mt, м	Описание закрепления точки
	содержатся в Едином государственном реестре недвижимости		определены в результате выполнения комплексных кадастровых работ				
	X	Y	X	Y			
1	2	3	4	5	6	7	8
1013	634310.99	115568.04	634310.99	115568.04	Метод спутниковых геодезических измерений (определений)	0.1	Закрепление отсутствует
1014	634263.24	115483.29	634263.24	115483.29	Метод спутниковых геодезических измерений (определений)	0.1	Закрепление отсутствует
985	634274.88	115477.08	634274.88	115477.08	Метод спутниковых геодезических измерений (определений)	0.1	Закрепление отсутствует

2. Сведения о частях границ уточняемого земельного участка с кадастровым номером 24:04:6101013:2216 :

Обозначение части границ		Горизонтальное проложение (S), м	Описание прохождения части границ	Сведения о согласовании местоположения границ (согласовано/спорное)
от т.	до т.			
1	2	3	4	5
985	986	50.55	-	-
1012	1013	100.71	-	-
983	1012	114.29	-	-
1011	983	41.63	-	-
978	1011	20.97	-	-
1010	978	9.37	-	-
1009	1010	25.18	-	-
1008	1009	5.00	-	-
1007	1008	1.41	-	-
1006	1007	4.24	-	-
1005	1006	5.10	-	-
1004	1005	4.86	-	-

2. Сведения о частях границ уточняемого земельного участка с кадастровым номером 24:04:6101013:2216 :

Обозначение части границ		Горизонтальное проложение (S), м	Описание прохождения части границ	Сведения о согласовании местоположения границ (согласовано/спорное)
от т.	до т.			
1	2	3	4	5
1003	1004	10.76	-	-
1002	1003	2.35	-	-
1001	1002	9.92	-	-
1000	1001	12.56	-	-
999	1000	8.00	-	-
998	999	51.73	-	-
997	998	43.18	-	-
996	997	9.14	-	-
995	996	9.62	-	-
994	995	45.91	-	-
993	994	40.85	-	-
992	993	5.96	-	-
991	992	17.74	-	-
990	991	15.58	-	-
989	990	53.55	-	-
988	989	12.66	-	-
987	988	2.94	-	-
986	987	2.16	-	-
1013	1014	97.28	-	-
1014	985	13.19	-	-

3. Сведения о характеристиках уточняемого земельного участка с кадастровым номером 24:04:6101013:2216 :

№ п/п	Наименование характеристики	Значение характеристики
1	2	3
1.	Адрес земельного участка	-
1.1.	Сведения о местоположении земельного участка (при отсутствии адреса) в структурированном в соответствии с федеральной информационной адресной системой виде	-
1.2.	Дополнительные сведения о местоположении земельного участка	-
2.	Площадь земельного участка ± величина погрешности определения (вычисления) площади (Р ± ΔР), м2	20240 +/- 50
3.	Формула, примененная для расчета предельной допустимой погрешности определения площади земельного участка, с подставленными значениями и итоговые (вычисленные) значения (ΔР), м2	ΔР=3.5*Mt*√P=3.5*0,1*√20240=50
4.	Площадь земельного участка согласно сведениям Единого государственного реестра недвижимости (Ркад), м2	20263
5.	Оценка расхождения Р и Ркад (Р - Ркад), м2	23
6.	Предельные минимальный и максимальный размеры земельного участка (Рмин и Рмакс), м2	- -

3. Сведения о характеристиках уточняемого земельного участка с кадастровым номером 24:04:6101013:2216 :

№ п/п	Наименование характеристики	Значение характеристики
1	2	3
7.	Кадастровый номер или иной государственный учетный номер (инвентарный) объекта недвижимости, расположенного на земельном участке	-
8.	Вид (виды) разрешенного использования	Сельскохозяйственное использование
8.1.	Дополнительные сведения об использовании земельного участка	-
9.	Сведения о земельных участках (землях общего пользования, территории общего пользования), посредством которых обеспечивается доступ	Земли общего пользования
10.	Иные сведения	-

4. Пояснения к сведениям об уточняемом земельном участке с кадастровым номером 24:04:6101013:2216 :

1.	-

Сведения об уточняемых земельных участках, необходимые для исправления реестровых ошибок в сведениях о местоположении их границ

1. Сведения о характерных точках границ уточняемого земельного участка с кадастровым номером 24:04:6101013:222 :

Система координат МСК 167 зона 4 **Зона № 4**

Обозначение характерных точек границ	Координаты, м				Метод определения координат	Формулы, примененные для расчета средней квадратической погрешности определения координат характерных точек границ (Mt), с подставленными в такие формулы значениями и итоговые (вычисленные) значения Mt, м	Описание закрепления точки
	содержатся в Едином государственном реестре недвижимости		определены в результате выполнения комплексных кадастровых работ				
	X	Y	X	Y			
1	2	3	4	5	6	7	8
1015	634665.83	115195.85	634665.83	115195.85	Метод спутниковых геодезических измерений (определений)	0.1	Закрепление отсутствует
1016	634697.20	115189.56	634697.20	115189.56	Метод спутниковых геодезических измерений (определений)	0.1	Закрепление отсутствует
1017	634719.91	115185.01	634719.91	115185.01	Метод спутниковых геодезических измерений (определений)	0.1	Закрепление отсутствует
1018	634720.24	115184.95	634720.24	115184.95	Метод спутниковых геодезических измерений (определений)	0.1	Закрепление отсутствует
1019	634721.04	115184.59	634721.04	115184.59	Метод спутниковых геодезических измерений (определений)	0.1	Закрепление отсутствует

1. Сведения о характерных точках границ уточняемого земельного участка с кадастровым номером 24:04:6101013:222 :

Система координат МСК 167 зона 4 **Зона № 4**

Обозначение характерных точек границ	Координаты, м				Метод определения координат	Формулы, примененные для расчета средней квадратической погрешности определения координат характерных точек границ (Mt), с подставленными в такие формулы значениями и итоговые (вычисленные) значения Mt, м	Описание закрепления точки
	содержатся в Едином государственном реестре недвижимости		определены в результате выполнения комплексных кадастровых работ				
	X	Y	X	Y			
1	2	3	4	5	6	7	8
1020	634727.58	115182.61	634727.58	115182.61	Метод спутниковых геодезических измерений (определений)	0.1	Закрепление отсутствует
1021	634728.37	115184.19	634728.37	115184.19	Метод спутниковых геодезических измерений (определений)	0.1	Закрепление отсутствует
1022	634733.28	115183.54	634733.28	115183.54	Метод спутниковых геодезических измерений (определений)	0.1	Закрепление отсутствует
1023	634736.01	115197.93	634736.01	115197.93	Метод спутниковых геодезических измерений (определений)	0.1	Закрепление отсутствует
1024	634736.52	115200.60	634736.52	115200.60	Метод спутниковых геодезических измерений (определений)	0.1	Закрепление отсутствует

1. Сведения о характерных точках границ уточняемого земельного участка с кадастровым номером 24:04:6101013:222 :

Система координат МСК 167 зона 4 **Зона № 4**

Обозначение характерных точек границ	Координаты, м				Метод определения координат	Формулы, примененные для расчета средней квадратической погрешности определения координат характерных точек границ (Mt), с подставленными в такие формулы значениями и итоговые (вычисленные) значения Mt, м	Описание закрепления точки
	содержатся в Едином государственном реестре недвижимости		определены в результате выполнения комплексных кадастровых работ				
	X	Y	X	Y			
1	2	3	4	5	6	7	8
1025	634733.58	115201.15	634733.58	115201.15	Метод спутниковых геодезических измерений (определений)	0.1	Закрепление отсутствует
1026	634731.21	115201.56	634731.21	115201.56	Метод спутниковых геодезических измерений (определений)	0.1	Закрепление отсутствует
1027	634730.81	115199.02	634730.81	115199.02	Метод спутниковых геодезических измерений (определений)	0.1	Закрепление отсутствует
1028	634722.05	115200.65	634722.05	115200.65	Метод спутниковых геодезических измерений (определений)	0.1	Закрепление отсутствует
1029	634694.72	115205.71	634694.72	115205.71	Метод спутниковых геодезических измерений (определений)	0.1	Закрепление отсутствует

1. Сведения о характерных точках границ уточняемого земельного участка с кадастровым номером 24:04:6101013:222 :

Система координат МСК 167 зона 4 **Зона №4**

Обозначение характерных точек границ	Координаты, м				Метод определения координат	Формулы, примененные для расчета средней квадратической погрешности определения координат характерных точек границ (Mt), с подставленными в такие формулы значениями и итоговые (вычисленные) значения Mt, м	Описание закрепления точки
	содержатся в Едином государственном реестре недвижимости		определены в результате выполнения комплексных кадастровых работ				
	X	Y	X	Y			
1	2	3	4	5	6	7	8
1030	634691.50	115206.55	634691.50	115206.55	Метод спутниковых геодезических измерений (определений)	0.1	Закрепление отсутствует
1031	634682.12	115209.00	634682.12	115209.00	Метод спутниковых геодезических измерений (определений)	0.1	Закрепление отсутствует
1032	634668.93	115212.44	634668.93	115212.44	Метод спутниковых геодезических измерений (определений)	0.1	Закрепление отсутствует
1015	634665.83	115195.85	634665.83	115195.85	Метод спутниковых геодезических измерений (определений)	0.1	Закрепление отсутствует

2. Сведения о частях границ уточняемого земельного участка с кадастровым номером 24:04:6101013:222 :

Обозначение части границ		Горизонтальное проложение (S), м	Описание прохождения части границ	Сведения о согласовании местоположения границ (согласовано/спорное)
от т.	до т.			
1	2	3	4	5
1015	1016	31.99	-	-
1030	1031	9.69	-	-
1029	1030	3.33	-	-
1028	1029	27.79	-	-
1027	1028	8.91	-	-
1026	1027	2.57	-	-

2. Сведения о частях границ уточняемого земельного участка с кадастровым номером 24:04:6101013:222 :

Обозначение части границ		Горизонтальное проложение (S), м	Описание прохождения части границ	Сведения о согласовании местоположения границ (согласовано/спорное)
от т.	до т.			
1	2	3	4	5
1025	1026	2.41	-	-
1024	1025	2.99	-	-
1023	1024	2.72	-	-
1022	1023	14.65	-	-
1021	1022	4.95	-	-
1020	1021	1.77	-	-
1019	1020	6.83	-	-
1018	1019	0.88	-	-
1017	1018	0.34	-	-
1016	1017	23.16	-	-
1031	1032	13.63	-	-
1032	1015	16.88	-	-

3. Сведения о характеристиках уточняемого земельного участка с кадастровым номером 24:04:6101013:222 :

№ п/п	Наименование характеристики	Значение характеристики
1	2	3
1.	Адрес земельного участка	-
1.1.	Сведения о местоположении земельного участка (при отсутствии адреса) в структурированном в соответствии с федеральной информационной адресной системой виде	-
1.2.	Дополнительные сведения о местоположении земельного участка	-
2.	Площадь земельного участка ± величина погрешности определения (вычисления) площади (Р ± ΔР), м2	1098 +/- 12
3.	Формула, примененная для расчета предельной допустимой погрешности определения площади земельного участка, с подставленными значениями и итоговые (вычисленные) значения (ΔР), м2	ΔР=3.5*Mt*√P=3.5*0,1*√1098=12
4.	Площадь земельного участка согласно сведениям Единого государственного реестра недвижимости (Ркад), м2	1098
5.	Оценка расхождения Р и Ркад (Р - Ркад), м2	-
6.	Предельные минимальный и максимальный размеры земельного участка (Рмин и Рмакс), м2	- -
7.	Кадастровый номер или иной государственный учетный номер (инвентарный) объекта недвижимости, расположенного на земельном участке	-
8.	Вид (виды) разрешенного использования	Для ведения ЛПХ
8.1.	Дополнительные сведения об использовании земельного участка	-
9.	Сведения о земельных участках (землях общего пользования, территории общего пользования), посредством которых обеспечивается доступ	Земли общего пользования
10.	Иные сведения	-

4. Пояснения к сведениям об уточняемом земельном участке с кадастровым номером 24:04:6101013:222 :

1.	-

Сведения об уточняемых земельных участках, необходимые для исправления реестровых ошибок в сведениях о местоположении их границ

1. Сведения о характерных точках границ уточняемого земельного участка с кадастровым номером 24:04:6101013:2223 :

Система координат МСК 167 зона 4 **Зона № 4**

Обозначение характерных точек границ	Координаты, м				Метод определения координат	Формулы, примененные для расчета средней квадратической погрешности определения координат характерных точек границ (Mt), с подставленными в такие формулы значениями и итоговые (вычисленные) значения Mt, м	Описание закрепления точки
	содержатся в Едином государственном реестре недвижимости		определены в результате выполнения комплексных кадастровых работ				
	X	Y	X	Y			
1	2	3	4	5	6	7	8
1033	634693.32	115425.10	634693.32	115425.10	Метод спутниковых геодезических измерений (определений)	0.1	Закрепление отсутствует
1034	634717.04	115470.03	634717.04	115470.03	Метод спутниковых геодезических измерений (определений)	0.1	Закрепление отсутствует
1035	634685.71	115486.90	634685.71	115486.90	Метод спутниковых геодезических измерений (определений)	0.1	Закрепление отсутствует
1036	634684.75	115487.34	634684.75	115487.34	Метод спутниковых геодезических измерений (определений)	0.1	Закрепление отсутствует
1037	634684.78	115487.40	634684.78	115487.40	Метод спутниковых геодезических измерений (определений)	0.1	Закрепление отсутствует

1. Сведения о характерных точках границ уточняемого земельного участка с кадастровым номером 24:04:6101013:2223 :

Система координат МСК 167 зона 4 **Зона № 4**

Обозначение характерных точек границ	Координаты, м				Метод определения координат	Формулы, примененные для расчета средней квадратической погрешности определения координат характерных точек границ (Mt), с подставленными в такие формулы значениями и итоговые (вычисленные) значения Mt, м	Описание закрепления точки
	содержатся в Едином государственном реестре недвижимости		определены в результате выполнения комплексных кадастровых работ				
	X	Y	X	Y			
1	2	3	4	5	6	7	8
1038	634646.83	115507.82	634646.83	115507.82	Метод спутниковых геодезических измерений (определений)	0.1	Закрепление отсутствует
1039	634633.97	115484.19	634633.97	115484.19	Метод спутниковых геодезических измерений (определений)	0.1	Закрепление отсутствует
1040	634689.59	115454.26	634689.59	115454.26	Метод спутниковых геодезических измерений (определений)	0.1	Закрепление отсутствует
1041	634678.79	115433.27	634678.79	115433.27	Метод спутниковых геодезических измерений (определений)	0.1	Закрепление отсутствует
1033	634693.32	115425.10	634693.32	115425.10	Метод спутниковых геодезических измерений (определений)	0.1	Закрепление отсутствует
						-	

1. Сведения о характерных точках границ уточняемого земельного участка с кадастровым номером 24:04:6101013:2223 :

Система координат МСК 167 зона 4 **Зона № 4**

Обозначение характерных точек границ	Координаты, м				Метод определения координат	Формулы, примененные для расчета средней квадратической погрешности определения координат характерных точек границ (Mt), с подставленными в такие формулы значениями и итоговые (вычисленные) значения Mt, м	Описание закрепления точки
	содержатся в Едином государственном реестре недвижимости		определены в результате выполнения комплексных кадастровых работ				
	X	Y	X	Y			
1	2	3	4	5	6	7	8
1042	634647.99	115480.35	634647.99	115480.35	Метод спутниковых геодезических измерений (определений)	0.1	Закрепление отсутствует
1043	634647.52	115480.54	634647.52	115480.54	Метод спутниковых геодезических измерений (определений)	0.1	Закрепление отсутствует
1044	634647.71	115481.00	634647.71	115481.00	Метод спутниковых геодезических измерений (определений)	0.1	Закрепление отсутствует
1045	634648.18	115480.81	634648.18	115480.81	Метод спутниковых геодезических измерений (определений)	0.1	Закрепление отсутствует
1042	634647.99	115480.35	634647.99	115480.35	Метод спутниковых геодезических измерений (определений)	0.1	Закрепление отсутствует
						-	

1. Сведения о характерных точках границ уточняемого земельного участка с кадастровым номером 24:04:6101013:2223 :

Система координат МСК 167 зона 4 **Зона № 4**

Обозначение характерных точек границ	Координаты, м				Метод определения координат	Формулы, примененные для расчета средней квадратической погрешности определения координат характерных точек границ (Mt), с подставленными в такие формулы значениями и итоговые (вычисленные) значения Mt, м	Описание закрепления точки
	содержатся в Едином государственном реестре недвижимости		определены в результате выполнения комплексных кадастровых работ				
	X	Y	X	Y			
1	2	3	4	5	6	7	8
1046	634678.45	115468.43	634678.45	115468.43	Метод спутниковых геодезических измерений (определений)	0.1	Закрепление отсутствует
1047	634677.98	115468.61	634677.98	115468.61	Метод спутниковых геодезических измерений (определений)	0.1	Закрепление отсутствует
1048	634678.16	115469.07	634678.16	115469.07	Метод спутниковых геодезических измерений (определений)	0.1	Закрепление отсутствует
1049	634678.62	115468.90	634678.62	115468.90	Метод спутниковых геодезических измерений (определений)	0.1	Закрепление отсутствует
1046	634678.45	115468.43	634678.45	115468.43	Метод спутниковых геодезических измерений (определений)	0.1	Закрепление отсутствует

2. Сведения о частях границ уточняемого земельного участка с кадастровым номером 24:04:6101013:2223 :

Обозначение части границ		Горизонтальное проложение (S), м	Описание прохождения части границ	Сведения о согласовании местоположения границ (согласовано/спорное)
от т.	до т.			
1	2	3	4	5
1033	1034	50.81	-	-
1047	1048	0.49	-	-
1046	1047	0.50	-	-
1045	1042	0.50	-	-
1044	1045	0.51	-	-
1043	1044	0.50	-	-
1042	1043	0.51	-	-
1048	1049	0.49	-	-
1040	1041	23.61	-	-
1039	1040	63.16	-	-
1038	1039	26.90	-	-
1037	1038	43.09	-	-
1036	1037	0.07	-	-
1035	1036	1.06	-	-
1034	1035	35.58	-	-
1041	1033	16.67	-	-
1049	1046	0.50	-	-

3. Сведения о характеристиках уточняемого земельного участка с кадастровым номером 24:04:6101013:2223 :

№ п/п	Наименование характеристики	Значение характеристики
1	2	3
1.	Адрес земельного участка	-
1.1.	Сведения о местоположении земельного участка (при отсутствии адреса) в структурированном в соответствии с федеральной информационной адресной системой виде	-
1.2.	Дополнительные сведения о местоположении земельного участка	-
2.	Площадь земельного участка ± величина погрешности определения (вычисления) площади (Р ± ΔР), м2	2548 +/- 18
3.	Формула, примененная для расчета предельной допустимой погрешности определения площади земельного участка, с подставленными значениями и итоговые (вычисленные) значения (ΔР), м2	ΔР=3.5*Mt*√P=3.5*0,1*√2548=18
4.	Площадь земельного участка согласно сведениям Единого государственного реестра недвижимости (Ркад), м2	2548
5.	Оценка расхождения Р и Ркад (Р - Ркад), м2	-
6.	Предельные минимальный и максимальный размеры земельного участка (Рмин и Рмакс), м2	- -
7.	Кадастровый номер или иной государственный учетный номер (инвентарный) объекта недвижимости, расположенного на земельном участке	-

3. Сведения о характеристиках уточняемого земельного участка с кадастровым номером 24:04:6101013:2223 :

№ п/п	Наименование характеристики	Значение характеристики
1	2	3
8.	Вид (виды) разрешенного использования	Жилая застройка
8.1.	Дополнительные сведения об использовании земельного участка	-
9.	Сведения о земельных участках (землях общего пользования, территории общего пользования), посредством которых обеспечивается доступ	Земли общего пользования
10.	Иные сведения	-

4. Пояснения к сведениям об уточняемом земельном участке с кадастровым номером 24:04:6101013:2223 :

1.	-

Сведения об уточняемых земельных участках, необходимые для исправления реестровых ошибок в сведениях о местоположении их границ

1. Сведения о характерных точках границ уточняемого земельного участка с кадастровым номером 24:04:6101013:223 :

Система координат МСК 167 зона 4 **Зона № 4**

Обозначение характерных точек границ	Координаты, м				Метод определения координат	Формулы, примененные для расчета средней квадратической погрешности определения координат характерных точек границ (Mt), с подставленными в такие формулы значениями и итоговые (вычисленные) значения Mt, м	Описание закрепления точки
	содержатся в Едином государственном реестре недвижимости		определены в результате выполнения комплексных кадастровых работ				
	X	Y	X	Y			
1	2	3	4	5	6	7	8
1050	634662.15	115175.74	634662.15	115175.74	Метод спутниковых геодезических измерений (определений)	0.1	Закрепление отсутствует
1051	634658.98	115158.73	634658.98	115158.73	Метод спутниковых геодезических измерений (определений)	0.1	Закрепление отсутствует
1052	634663.76	115153.73	634663.76	115153.73	Метод спутниковых геодезических измерений (определений)	0.1	Закрепление отсутствует
1053	634687.30	115147.99	634687.30	115147.99	Метод спутниковых геодезических измерений (определений)	0.1	Закрепление отсутствует
1054	634696.10	115146.37	634696.10	115146.37	Метод спутниковых геодезических измерений (определений)	0.1	Закрепление отсутствует

1. Сведения о характерных точках границ уточняемого земельного участка с кадастровым номером 24:04:6101013:223 :

Система координат МСК 167 зона 4 **Зона № 4**

Обозначение характерных точек границ	Координаты, м				Метод определения координат	Формулы, примененные для расчета средней квадратической погрешности определения координат характерных точек границ (Mt), с подставленными в такие формулы значениями и итоговые (вычисленные) значения Mt, м	Описание закрепления точки
	содержатся в Едином государственном реестре недвижимости		определены в результате выполнения комплексных кадастровых работ				
	X	Y	X	Y			
1	2	3	4	5	6	7	8
1055	634701.57	115145.37	634701.57	115145.37	Метод спутниковых геодезических измерений (определений)	0.1	Закрепление отсутствует
1056	634704.19	115144.88	634704.19	115144.88	Метод спутниковых геодезических измерений (определений)	0.1	Закрепление отсутствует
1057	634717.72	115142.92	634717.72	115142.92	Метод спутниковых геодезических измерений (определений)	0.1	Закрепление отсутствует
1058	634718.46	115145.82	634718.46	115145.82	Метод спутниковых геодезических измерений (определений)	0.1	Закрепление отсутствует
1059	634722.35	115162.13	634722.35	115162.13	Метод спутниковых геодезических измерений (определений)	0.1	Закрепление отсутствует

1. Сведения о характерных точках границ уточняемого земельного участка с кадастровым номером 24:04:6101013:223 :

Система координат МСК 167 зона 4 **Зона № 4**

Обозначение характерных точек границ	Координаты, м				Метод определения координат	Формулы, примененные для расчета средней квадратической погрешности определения координат характерных точек границ (Mt), с подставленными в такие формулы значениями и итоговые (вычисленные) значения Mt, м	Описание закрепления точки
	содержатся в Едином государственном реестре недвижимости		определены в результате выполнения комплексных кадастровых работ				
	X	Y	X	Y			
1	2	3	4	5	6	7	8
1060	634711.39	115164.53	634711.39	115164.53	Метод спутниковых геодезических измерений (определений)	0.1	Закрепление отсутствует
1061	634694.13	115168.30	634694.13	115168.30	Метод спутниковых геодезических измерений (определений)	0.1	Закрепление отсутствует
1062	634692.95	115168.48	634692.95	115168.48	Метод спутниковых геодезических измерений (определений)	0.1	Закрепление отсутствует
1063	634690.01	115169.18	634690.01	115169.18	Метод спутниковых геодезических измерений (определений)	0.1	Закрепление отсутствует
1064	634677.63	115172.11	634677.63	115172.11	Метод спутниковых геодезических измерений (определений)	0.1	Закрепление отсутствует

1. Сведения о характерных точках границ уточняемого земельного участка с кадастровым номером 24:04:6101013:223 :

Система координат МСК 167 зона 4 **Зона № 4**

Обозначение характерных точек границ	Координаты, м				Метод определения координат	Формулы, примененные для расчета средней квадратической погрешности определения координат характерных точек границ (Mt), с подставленными в такие формулы значениями и итоговые (вычисленные) значения Mt, м	Описание закрепления точки
	содержатся в Едином государственном реестре недвижимости		определены в результате выполнения комплексных кадастровых работ				
	X	Y	X	Y			
1	2	3	4	5	6	7	8
1050	634662.15	115175.74	634662.15	115175.74	Метод спутниковых геодезических измерений (определений)	0.1	Закрепление отсутствует

2. Сведения о частях границ уточняемого земельного участка с кадастровым номером 24:04:6101013:223 :

Обозначение части границ		Горизонтальное проложение (S), м	Описание прохождения части границ	Сведения о согласовании местоположения границ (согласовано/спорное)
от т.	до т.			
1	2	3	4	5
1050	1051	17.30	-	-
1051	1052	6.92	-	-
1052	1053	24.23	-	-
1053	1054	8.95	-	-
1054	1055	5.56	-	-
1055	1056	2.67	-	-
1056	1057	13.67	-	-
1057	1058	2.99	-	-
1058	1059	16.77	-	-
1059	1060	11.22	-	-
1060	1061	17.67	-	-
1061	1062	1.19	-	-
1062	1063	3.02	-	-
1063	1064	12.72	-	-
1064	1050	15.90	-	-

3. Сведения о характеристиках уточняемого земельного участка с кадастровым номером 24:04:6101013:223 :

№ п/п	Наименование характеристики	Значение характеристики
1	2	3
1.	Адрес земельного участка	-
1.1.	Сведения о местоположении земельного участка (при отсутствии адреса) в структурированном в соответствии с федеральной информационной адресной системой виде	-
1.2.	Дополнительные сведения о местоположении земельного участка	-

3. Сведения о характеристиках уточняемого земельного участка с кадастровым номером 24:04:6101013:223 :

№ п/п	Наименование характеристики	Значение характеристики
1	2	3
2.	Площадь земельного участка ± величина погрешности определения (вычисления) площади (Р ± ΔР), м2	1268 +/- 12
3.	Формула, примененная для расчета предельной допустимой погрешности определения площади земельного участка, с подставленными значениями и итоговые (вычисленные) значения (ΔР), м2	ΔР=3.5*Mt*√P=3.5*0,1*√1268=12
4.	Площадь земельного участка согласно сведениям Единого государственного реестра недвижимости (Ркад), м2	1269
5.	Оценка расхождения Р и Ркад (Р - Ркад), м2	1
6.	Предельные минимальный и максимальный размеры земельного участка (Рмин и Рмакс), м2	- -
7.	Кадастровый номер или иной государственный учетный номер (инвентарный) объекта недвижимости, расположенного на земельном участке	-
8.	Вид (виды) разрешенного использования	Для ведения личного подсобного хозяйства
8.1.	Дополнительные сведения об использовании земельного участка	-
9.	Сведения о земельных участках (землях общего пользования, территории общего пользования), посредством которых обеспечивается доступ	Земли общего пользования
10.	Иные сведения	-

4. Пояснения к сведениям об уточняемом земельном участке с кадастровым номером 24:04:6101013:223 :

1.	-

Сведения об уточняемых земельных участках, необходимые для исправления реестровых ошибок в сведениях о местоположении их границ

1. Сведения о характерных точках границ уточняемого земельного участка с кадастровым номером 24:04:6101013:224 :

Система координат МСК 167 зона 4 **Зона № 4**

Обозначение характерных точек границ	Координаты, м				Метод определения координат	Формулы, примененные для расчета средней квадратической погрешности определения координат характерных точек границ (Mt), с подставленными в такие формулы значениями и итоговые (вычисленные) значения Mt, м	Описание закрепления точки
	содержатся в Едином государственном реестре недвижимости		определены в результате выполнения комплексных кадастровых работ				
	X	Y	X	Y			
1	2	3	4	5	6	7	8
1065	634715.58	115121.01	634715.58	115121.01	Метод спутниковых геодезических измерений (определений)	0.1	Закрепление отсутствует
1057	634717.72	115142.92	634717.72	115142.92	Метод спутниковых геодезических измерений (определений)	0.1	Закрепление отсутствует
1056	634704.19	115144.88	634704.19	115144.88	Метод спутниковых геодезических измерений (определений)	0.1	Закрепление отсутствует
1055	634701.57	115145.37	634701.57	115145.37	Метод спутниковых геодезических измерений (определений)	0.1	Закрепление отсутствует
1054	634696.10	115146.37	634696.10	115146.37	Метод спутниковых геодезических измерений (определений)	0.1	Закрепление отсутствует

1. Сведения о характерных точках границ уточняемого земельного участка с кадастровым номером 24:04:6101013:224 :

Система координат МСК 167 зона 4 **Зона № 4**

Обозначение характерных точек границ	Координаты, м				Метод определения координат	Формулы, примененные для расчета средней квадратической погрешности определения координат характерных точек границ (Mt), с подставленными в такие формулы значениями и итоговые (вычисленные) значения Mt, м	Описание закрепления точки
	содержатся в Едином государственном реестре недвижимости		определены в результате выполнения комплексных кадастровых работ				
	X	Y	X	Y			
1	2	3	4	5	6	7	8
1053	634687.30	115147.99	634687.30	115147.99	Метод спутниковых геодезических измерений (определений)	0.1	Закрепление отсутствует
1052	634663.76	115153.73	634663.76	115153.73	Метод спутниковых геодезических измерений (определений)	0.1	Закрепление отсутствует
1051	634658.98	115158.73	634658.98	115158.73	Метод спутниковых геодезических измерений (определений)	0.1	Закрепление отсутствует
1066	634655.33	115154.14	634655.33	115154.14	Метод спутниковых геодезических измерений (определений)	0.1	Закрепление отсутствует
1067	634658.43	115137.66	634658.43	115137.66	Метод спутниковых геодезических измерений (определений)	0.1	Закрепление отсутствует

1. Сведения о характерных точках границ уточняемого земельного участка с кадастровым номером 24:04:6101013:224 :

Система координат МСК 167 зона 4 **Зона № 4**

Обозначение характерных точек границ	Координаты, м				Метод определения координат	Формулы, примененные для расчета средней квадратической погрешности определения координат характерных точек границ (Mt), с подставленными в такие формулы значениями и итоговые (вычисленные) значения Mt, м	Описание закрепления точки
	содержатся в Едином государственном реестре недвижимости		определены в результате выполнения комплексных кадастровых работ				
	X	Y	X	Y			
1	2	3	4	5	6	7	8
1068	634664.21	115129.70	634664.21	115129.70	Метод спутниковых геодезических измерений (определений)	0.1	Закрепление отсутствует
1069	634671.39	115128.22	634671.39	115128.22	Метод спутниковых геодезических измерений (определений)	0.1	Закрепление отсутствует
1070	634683.73	115125.67	634683.73	115125.67	Метод спутниковых геодезических измерений (определений)	0.1	Закрепление отсутствует
1071	634708.79	115121.02	634708.79	115121.02	Метод спутниковых геодезических измерений (определений)	0.1	Закрепление отсутствует
1072	634708.67	115120.31	634708.67	115120.31	Метод спутниковых геодезических измерений (определений)	0.1	Закрепление отсутствует

1. Сведения о характерных точках границ уточняемого земельного участка с кадастровым номером 24:04:6101013:224 :

Система координат МСК 167 зона 4 **Зона №4**

Обозначение характерных точек границ	Координаты, м				Метод определения координат	Формулы, примененные для расчета средней квадратической погрешности определения координат характерных точек границ (Mt), с подставленными в такие формулы значениями и итоговые (вычисленные) значения Mt, м	Описание закрепления точки
	содержатся в Едином государственном реестре недвижимости		определены в результате выполнения комплексных кадастровых работ				
	X	Y	X	Y			
1	2	3	4	5	6	7	8
1073	634709.28	115120.09	634709.28	115120.09	Метод спутниковых геодезических измерений (определений)	0.1	Закрепление отсутствует
1065	634715.58	115121.01	634715.58	115121.01	Метод спутниковых геодезических измерений (определений)	0.1	Закрепление отсутствует

2. Сведения о частях границ уточняемого земельного участка с кадастровым номером 24:04:6101013:224 :

Обозначение части границ		Горизонтальное проложение (S), м	Описание прохождения части границ	Сведения о согласовании местоположения границ (согласовано/спорное)
от т.	до т.			
1	2	3	4	5
1065	1057	22.01	-	-
1057	1056	13.67	-	-
1056	1055	2.67	-	-
1055	1054	5.56	-	-
1054	1053	8.95	-	-
1053	1052	24.23	-	-
1052	1051	6.92	-	-
1051	1066	5.86	-	-
1066	1067	16.77	-	-
1067	1068	9.84	-	-
1068	1069	7.33	-	-
1069	1070	12.60	-	-
1070	1071	25.49	-	-
1071	1072	0.72	-	-
1072	1073	0.65	-	-
1073	1065	6.37	-	-

3. Сведения о характеристиках уточняемого земельного участка с кадастровым номером 24:04:6101013:224 :

№ п/п	Наименование характеристики	Значение характеристики
1	2	3
1.	Адрес земельного участка	-
1.1.	Сведения о местоположении земельного участка (при отсутствии адреса) в структурированном в соответствии с федеральной информационной адресной системой виде	-
1.2.	Дополнительные сведения о местоположении земельного участка	-
2.	Площадь земельного участка ± величина погрешности определения (вычисления) площади (Р ± ΔР), м2	1380 +/- 13
3.	Формула, примененная для расчета предельной допустимой погрешности определения площади земельного участка, с подставленными значениями и итоговые (вычисленные) значения (ΔР), м2	ΔР=3.5*Mt*√P=3.5*0,1*√1380=13
4.	Площадь земельного участка согласно сведениям Единого государственного реестра недвижимости (Ркад), м2	1380
5.	Оценка расхождения Р и Ркад (Р - Ркад), м2	-
6.	Предельные минимальный и максимальный размеры земельного участка (Рмин и Рмакс), м2	- -
7.	Кадастровый номер или иной государственный учетный номер (инвентарный) объекта недвижимости, расположенного на земельном участке	-
8.	Вид (виды) разрешенного использования	Для ведения ИЖС
8.1.	Дополнительные сведения об использовании земельного участка	-
9.	Сведения о земельных участках (землях общего пользования, территории общего пользования), посредством которых обеспечивается доступ	Земли общего пользования
10.	Иные сведения	-

4. Пояснения к сведениям об уточняемом земельном участке с кадастровым номером 24:04:6101013:224 :

1.	-

Сведения об уточняемых земельных участках, необходимые для исправления реестровых ошибок в сведениях о местоположении их границ

1. Сведения о характерных точках границ уточняемого земельного участка с кадастровым номером 24:04:6101013:2243 :

Система координат МСК 167 зона 4 **Зона № 4**

Обозначение характерных точек границ	Координаты, м				Метод определения координат	Формулы, примененные для расчета средней квадратической погрешности определения координат характерных точек границ (Mt), с подставленными в такие формулы значениями и итоговые (вычисленные) значения Mt, м	Описание закрепления точки
	содержатся в Едином государственном реестре недвижимости		определены в результате выполнения комплексных кадастровых работ				
	X	Y	X	Y			
1	2	3	4	5	6	7	8
692	634505.57	115552.52	634505.57	115552.52	Метод спутниковых геодезических измерений (определений)	0.1	Закрепление отсутствует
1074	634506.87	115555.79	634506.87	115555.79	Метод спутниковых геодезических измерений (определений)	0.1	Закрепление отсутствует
1075	634500.87	115558.35	634500.87	115558.35	Метод спутниковых геодезических измерений (определений)	0.1	Закрепление отсутствует
693	634499.45	115554.96	634499.45	115554.96	Метод спутниковых геодезических измерений (определений)	0.1	Закрепление отсутствует
692	634505.57	115552.52	634505.57	115552.52	Метод спутниковых геодезических измерений (определений)	0.1	Закрепление отсутствует

2. Сведения о частях границ уточняемого земельного участка с кадастровым номером 24:04:6101013:2243 :

Обозначение части границ		Горизонтальное проложение (S), м	Описание прохождения части границ	Сведения о согласовании местоположения границ (согласовано/спорное)
от т.	до т.			
1	2	3	4	5
692	1074	3.52	-	-
1074	1075	6.52	-	-
1075	693	3.68	-	-
693	692	6.59	-	-

3. Сведения о характеристиках уточняемого земельного участка с кадастровым номером 24:04:6101013:2243 :

№ п/п	Наименование характеристики	Значение характеристики
1	2	3
1.	Адрес земельного участка	-
1.1.	Сведения о местоположении земельного участка (при отсутствии адреса) в структурированном в соответствии с федеральной информационной адресной системой виде	-
1.2.	Дополнительные сведения о местоположении земельного участка	-
2.	Площадь земельного участка ± величина погрешности определения (вычисления) площади (Р ± ΔР), м2	24 +/- 2
3.	Формула, примененная для расчета предельной допустимой погрешности определения площади земельного участка, с подставленными значениями и итоговые (вычисленные) значения (ΔР), м2	ΔР=3.5*Mt*√P=3.5*0,1*√24=2
4.	Площадь земельного участка согласно сведениям Единого государственного реестра недвижимости (Ркад), м2	24
5.	Оценка расхождения Р и Ркад (Р - Ркад), м2	-
6.	Предельные минимальный и максимальный размеры земельного участка (Рмин и Рмакс), м2	- -
7.	Кадастровый номер или иной государственный учетный номер (инвентарный) объекта недвижимости, расположенного на земельном участке	-
8.	Вид (виды) разрешенного использования	Обслуживание автотранспорта
8.1.	Дополнительные сведения об использовании земельного участка	-
9.	Сведения о земельных участках (землях общего пользования, территории общего пользования), посредством которых обеспечивается доступ	Земли общего пользования
10.	Иные сведения	-

4. Пояснения к сведениям об уточняемом земельном участке с кадастровым номером 24:04:6101013:2243 :

1.	-

Сведения об уточняемых земельных участках, необходимые для исправления реестровых ошибок в сведениях о местоположении их границ

1. Сведения о характерных точках границ уточняемого земельного участка с кадастровым номером 24:04:6101013:2244 :

Система координат МСК 167 зона 4 **Зона № 4**

Обозначение характерных точек границ	Координаты, м				Метод определения координат	Формулы, примененные для расчета средней квадратической погрешности определения координат характерных точек границ (Mt), с подставленными в такие формулы значениями и итоговые (вычисленные) значения Mt, м	Описание закрепления точки
	содержатся в Едином государственном реестре недвижимости		определены в результате выполнения комплексных кадастровых работ				
	X	Y	X	Y			
1	2	3	4	5	6	7	8
1076	634302.72	115453.20	634302.72	115453.20	Метод спутниковых геодезических измерений (определений)	0.1	Закрепление отсутствует
1077	634307.89	115463.76	634307.89	115463.76	Метод спутниковых геодезических измерений (определений)	0.1	Закрепление отсутствует
1078	634274.88	115477.06	634274.88	115477.06	Метод спутниковых геодезических измерений (определений)	0.1	Закрепление отсутствует
1079	634263.23	115483.28	634263.23	115483.28	Метод спутниковых геодезических измерений (определений)	0.1	Закрепление отсутствует
1080	634301.26	115551.16	634301.26	115551.16	Метод спутниковых геодезических измерений (определений)	0.1	Закрепление отсутствует

1. Сведения о характерных точках границ уточняемого земельного участка с кадастровым номером 24:04:6101013:2244 :

Система координат МСК 167 зона 4 **Зона №4**

Обозначение характерных точек границ	Координаты, м				Метод определения координат	Формулы, примененные для расчета средней квадратической погрешности определения координат характерных точек границ (Mt), с подставленными в такие формулы значениями и итоговые (вычисленные) значения Mt, м	Описание закрепления точки
	содержатся в Едином государственном реестре недвижимости		определены в результате выполнения комплексных кадастровых работ				
	X	Y	X	Y			
1	2	3	4	5	6	7	8
1081	634301.92	115552.41	634301.92	115552.41	Метод спутниковых геодезических измерений (определений)	0.1	Закрепление отсутствует
1082	634290.86	115558.06	634290.86	115558.06	Метод спутниковых геодезических измерений (определений)	0.1	Закрепление отсутствует
1083	634276.75	115565.26	634276.75	115565.26	Метод спутниковых геодезических измерений (определений)	0.1	Закрепление отсутствует
1084	634270.59	115568.50	634270.59	115568.50	Метод спутниковых геодезических измерений (определений)	0.1	Закрепление отсутствует
1085	634256.03	115540.49	634256.03	115540.49	Метод спутниковых геодезических измерений (определений)	0.1	Закрепление отсутствует

1. Сведения о характерных точках границ уточняемого земельного участка с кадастровым номером 24:04:6101013:2244 :

Система координат МСК 167 зона 4 **Зона №4**

Обозначение характерных точек границ	Координаты, м				Метод определения координат	Формулы, примененные для расчета средней квадратической погрешности определения координат характерных точек границ (Mt), с подставленными в такие формулы значениями и итоговые (вычисленные) значения Mt, м	Описание закрепления точки
	содержатся в Едином государственном реестре недвижимости		определены в результате выполнения комплексных кадастровых работ				
	X	Y	X	Y			
1	2	3	4	5	6	7	8
1086	634162.49	115594.95	634162.49	115594.95	Метод спутниковых геодезических измерений (определений)	0.1	Закрепление отсутствует
1087	634127.98	115527.31	634127.98	115527.31	Метод спутниковых геодезических измерений (определений)	0.1	Закрепление отсутствует
1088	634236.87	115477.38	634236.87	115477.38	Метод спутниковых геодезических измерений (определений)	0.1	Закрепление отсутствует
1076	634302.72	115453.20	634302.72	115453.20	Метод спутниковых геодезических измерений (определений)	0.1	Закрепление отсутствует

2. Сведения о частях границ уточняемого земельного участка с кадастровым номером 24:04:6101013:2244 :

Обозначение части границ		Горизонтальное проложение (S), м	Описание прохождения части границ	Сведения о согласовании местоположения границ (согласовано/спорное)
от т.	до т.			
1	2	3	4	5
1076	1077	11.76	-	-
1077	1078	35.59	-	-
1078	1079	13.21	-	-
1079	1080	77.81	-	-
1080	1081	1.41	-	-
1081	1082	12.42	-	-

2. Сведения о частях границ уточняемого земельного участка с кадастровым номером 24:04:6101013:2244 :

Обозначение части границ		Горизонтальное проложение (S), м	Описание прохождения части границ	Сведения о согласовании местоположения границ (согласовано/спорное)
от т.	до т.			
1	2	3	4	5
1082	1083	15.84	-	-
1083	1084	6.96	-	-
1084	1085	31.57	-	-
1085	1086	108.24	-	-
1086	1087	75.93	-	-
1087	1088	119.79	-	-
1088	1076	70.15	-	-

3. Сведения о характеристиках уточняемого земельного участка с кадастровым номером 24:04:6101013:2244 :

№ п/п	Наименование характеристики	Значение характеристики
1	2	3
1.	Адрес земельного участка	-
1.1.	Сведения о местоположении земельного участка (при отсутствии адреса) в структурированном в соответствии с федеральной информационной адресной системой виде	-
1.2.	Дополнительные сведения о местоположении земельного участка	-
2.	Площадь земельного участка ± величина погрешности определения (вычисления) площади (Р ± ΔР), м2	11479 +/- 37
3.	Формула, примененная для расчета предельной допустимой погрешности определения площади земельного участка, с подставленными значениями и итоговые (вычисленные) значения (ΔР), м2	ΔР=3.5*Mt*√P=3.5*0,1*√11479=37
4.	Площадь земельного участка согласно сведениям Единого государственного реестра недвижимости (Ркад), м2	11479
5.	Оценка расхождения Р и Ркад (Р - Ркад), м2	-
6.	Предельные минимальный и максимальный размеры земельного участка (Рмин и Рмакс), м2	- -
7.	Кадастровый номер или иной государственный учетный номер (инвентарный) объекта недвижимости, расположенного на земельном участке	-
8.	Вид (виды) разрешенного использования	под производственные площади
8.1.	Дополнительные сведения об использовании земельного участка	-
9.	Сведения о земельных участках (землях общего пользования, территории общего пользования), посредством которых обеспечивается доступ	Земли общего пользования
10.	Иные сведения	-

4. Пояснения к сведениям об уточняемом земельном участке с кадастровым номером 24:04:6101013:2244 :

1.	-

Сведения об уточняемых земельных участках, необходимые для исправления реестровых ошибок в сведениях о местоположении их границ

1. Сведения о характерных точках границ уточняемого земельного участка с кадастровым номером 24:04:6101013:2245 :

Система координат МСК 167 зона 4 **Зона № 4**

Обозначение характерных точек границ	Координаты, м				Метод определения координат	Формулы, примененные для расчета средней квадратической погрешности определения координат характерных точек границ (Mt), с подставленными в такие формулы значениями и итоговые (вычисленные) значения Mt, м	Описание закрепления точки
	содержатся в Едином государственном реестре недвижимости		определены в результате выполнения комплексных кадастровых работ				
	X	Y	X	Y			
1	2	3	4	5	6	7	8
1081	634301.92	115552.41	634301.92	115552.41	Метод спутниковых геодезических измерений (определений)	0.1	Закрепление отсутствует
1089	634310.22	115568.10	634310.22	115568.10	Метод спутниковых геодезических измерений (определений)	0.1	Закрепление отсутствует
1090	634223.29	115617.56	634223.29	115617.56	Метод спутниковых геодезических измерений (определений)	0.1	Закрепление отсутствует
1091	634185.10	115639.28	634185.10	115639.28	Метод спутниковых геодезических измерений (определений)	0.1	Закрепление отсутствует
1086	634162.49	115594.95	634162.49	115594.95	Метод спутниковых геодезических измерений (определений)	0.1	Закрепление отсутствует

1. Сведения о характерных точках границ уточняемого земельного участка с кадастровым номером 24:04:6101013:2245 :

Система координат МСК 167 зона 4 **Зона № 4**

Обозначение характерных точек границ	Координаты, м				Метод определения координат	Формулы, примененные для расчета средней квадратической погрешности определения координат характерных точек границ (Mt), с подставленными в такие формулы значениями и итоговые (вычисленные) значения Mt, м	Описание закрепления точки
	содержатся в Едином государственном реестре недвижимости		определены в результате выполнения комплексных кадастровых работ				
	X	Y	X	Y			
1	2	3	4	5	6	7	8
1085	634256.03	115540.49	634256.03	115540.49	Метод спутниковых геодезических измерений (определений)	0.1	Закрепление отсутствует
1084	634270.59	115568.50	634270.59	115568.50	Метод спутниковых геодезических измерений (определений)	0.1	Закрепление отсутствует
1083	634276.75	115565.26	634276.75	115565.26	Метод спутниковых геодезических измерений (определений)	0.1	Закрепление отсутствует
1082	634290.86	115558.06	634290.86	115558.06	Метод спутниковых геодезических измерений (определений)	0.1	Закрепление отсутствует
1081	634301.92	115552.41	634301.92	115552.41	Метод спутниковых геодезических измерений (определений)	0.1	Закрепление отсутствует

2. Сведения о частях границ уточняемого земельного участка с кадастровым номером 24:04:6101013:2245 :

Обозначение части границ		Горизонтальное проложение (S), м	Описание прохождения части границ	Сведения о согласовании местоположения границ (согласовано/спорное)
от т.	до т.			
1	2	3	4	5
1081	1089	17.75	-	-
1089	1090	100.02	-	-
1090	1091	43.93	-	-
1091	1086	49.76	-	-
1086	1085	108.24	-	-
1085	1084	31.57	-	-
1084	1083	6.96	-	-
1083	1082	15.84	-	-
1082	1081	12.42	-	-

3. Сведения о характеристиках уточняемого земельного участка с кадастровым номером 24:04:6101013:2245 :

№ п/п	Наименование характеристики	Значение характеристики
1	2	3
1.	Адрес земельного участка	-
1.1.	Сведения о местоположении земельного участка (при отсутствии адреса) в структурированном в соответствии с федеральной информационной адресной системой виде	-
1.2.	Дополнительные сведения о местоположении земельного участка	-
2.	Площадь земельного участка ± величина погрешности определения (вычисления) площади (Р ± ΔР), м2	6101 +/- 27
3.	Формула, примененная для расчета предельной допустимой погрешности определения площади земельного участка, с подставленными значениями и итоговые (вычисленные) значения (ΔР), м2	ΔР=3.5*Mt*√P=3.5*0,1*√6101=27
4.	Площадь земельного участка согласно сведениям Единого государственного реестра недвижимости (Ркад), м2	6101
5.	Оценка расхождения Р и Ркад (Р - Ркад), м2	-
6.	Предельные минимальный и максимальный размеры земельного участка (Рмин и Рмакс), м2	- -
7.	Кадастровый номер или иной государственный учетный номер (инвентарный) объекта недвижимости, расположенного на земельном участке	-
8.	Вид (виды) разрешенного использования	под производственные площади
8.1.	Дополнительные сведения об использовании земельного участка	-
9.	Сведения о земельных участках (землях общего пользования, территории общего пользования), посредством которых обеспечивается доступ	Земли общего пользования
10.	Иные сведения	-

4. Пояснения к сведениям об уточняемом земельном участке с кадастровым номером 24:04:6101013:2245 :

1.	-

Сведения об уточняемых земельных участках, необходимые для исправления реестровых ошибок в сведениях о местоположении их границ

1. Сведения о характерных точках границ уточняемого земельного участка с кадастровым номером 24:04:6101013:2246 :

Система координат МСК 167 зона 4 **Зона № 4**

Обозначение характерных точек границ	Координаты, м				Метод определения координат	Формулы, примененные для расчета средней квадратической погрешности определения координат характерных точек границ (Mt), с подставленными в такие формулы значениями и итоговые (вычисленные) значения Mt, м	Описание закрепления точки
	содержатся в Едином государственном реестре недвижимости		определены в результате выполнения комплексных кадастровых работ				
	X	Y	X	Y			
1	2	3	4	5	6	7	8
1092	634806.15	115934.07	634806.15	115934.07	Метод спутниковых геодезических измерений (определений)	0.1	Закрепление отсутствует
1093	634799.14	115960.09	634799.14	115960.09	Метод спутниковых геодезических измерений (определений)	0.1	Закрепление отсутствует
878	634777.23	115954.12	634777.23	115954.12	Метод спутниковых геодезических измерений (определений)	0.1	Закрепление отсутствует
1094	634778.50	115949.93	634778.50	115949.93	Метод спутниковых геодезических измерений (определений)	0.1	Закрепление отсутствует
1095	634785.05	115928.38	634785.05	115928.38	Метод спутниковых геодезических измерений (определений)	0.1	Закрепление отсутствует

1. Сведения о характерных точках границ уточняемого земельного участка с кадастровым номером 24:04:6101013:2246 :

Система координат МСК 167 зона 4 **Зона № 4**

Обозначение характерных точек границ	Координаты, м				Метод определения координат	Формулы, примененные для расчета средней квадратической погрешности определения координат характерных точек границ (Mt), с подставленными в такие формулы значениями и итоговые (вычисленные) значения Mt, м	Описание закрепления точки
	содержатся в Едином государственном реестре недвижимости		определены в результате выполнения комплексных кадастровых работ				
	X	Y	X	Y			
1	2	3	4	5	6	7	8
1092	634806.15	115934.07	634806.15	115934.07	Метод спутниковых геодезических измерений (определений)	0.1	Закрепление отсутствует

2. Сведения о частях границ уточняемого земельного участка с кадастровым номером 24:04:6101013:2246 :

Обозначение части границ		Горизонтальное проложение (S), м	Описание прохождения части границ	Сведения о согласовании местоположения границ (согласовано/спорное)
от т.	до т.			
1	2	3	4	5
1092	1093	26.95	-	-
1093	878	22.71	-	-
878	1094	4.38	-	-
1094	1095	22.52	-	-
1095	1092	21.85	-	-

3. Сведения о характеристиках уточняемого земельного участка с кадастровым номером 24:04:6101013:2246 :

№ п/п	Наименование характеристики	Значение характеристики
1	2	3
1.	Адрес земельного участка	-
1.1.	Сведения о местоположении земельного участка (при отсутствии адреса) в структурированном в соответствии с федеральной информационной адресной системой виде	-
1.2.	Дополнительные сведения о местоположении земельного участка	-
2.	Площадь земельного участка ± величина погрешности определения (вычисления) площади (Р ± ΔР), м2	600 +/- 9
3.	Формула, примененная для расчета предельной допустимой погрешности определения площади земельного участка, с подставленными значениями и итоговые (вычисленные) значения (ΔР), м2	ΔР=3.5*Mt*√P=3.5*0,1*√600=9
4.	Площадь земельного участка согласно сведениям Единого государственного реестра недвижимости (Ркад), м2	600
5.	Оценка расхождения Р и Ркад (Р - Ркад), м2	-
6.	Предельные минимальный и максимальный размеры земельного участка (Рмин и Рмакс), м2	- -

3. Сведения о характеристиках уточняемого земельного участка с кадастровым номером 24:04:6101013:2246 :

№ п/п	Наименование характеристики	Значение характеристики
1	2	3
7.	Кадастровый номер или иной государственный учетный номер (инвентарный) объекта недвижимости, расположенного на земельном участке	-
8.	Вид (виды) разрешенного использования	многоквартирные жилые дома, без прилегающих приусадебных участков для каждой квартиры, с одним входом с улицы для всего дома
8.1.	Дополнительные сведения об использовании земельного участка	-
9.	Сведения о земельных участках (землях общего пользования, территории общего пользования), посредством которых обеспечивается доступ	Земли общего пользования
10.	Иные сведения	-

4. Пояснения к сведениям об уточняемом земельном участке с кадастровым номером 24:04:6101013:2246 :

1.	-

Сведения об уточняемых земельных участках, необходимые для исправления реестровых ошибок в сведениях о местоположении их границ

1. Сведения о характерных точках границ уточняемого земельного участка с кадастровым номером 24:04:6101013:2247 :

Система координат МСК 167 зона 4 **Зона № 4**

Обозначение характерных точек границ	Координаты, м				Метод определения координат	Формулы, примененные для расчета средней квадратической погрешности определения координат характерных точек границ (Mt), с подставленными в такие формулы значениями и итоговые (вычисленные) значения Mt, м	Описание закрепления точки
	содержатся в Едином государственном реестре недвижимости		определены в результате выполнения комплексных кадастровых работ				
	X	Y	X	Y			
1	2	3	4	5	6	7	8
975	634820.54	115937.95	634820.54	115937.95	Метод спутниковых геодезических измерений (определений)	0.1	Закрепление отсутствует
974	634813.51	115964.01	634813.51	115964.01	Метод спутниковых геодезических измерений (определений)	0.1	Закрепление отсутствует
1093	634799.14	115960.09	634799.14	115960.09	Метод спутниковых геодезических измерений (определений)	0.1	Закрепление отсутствует
1092	634806.15	115934.07	634806.15	115934.07	Метод спутниковых геодезических измерений (определений)	0.1	Закрепление отсутствует
975	634820.54	115937.95	634820.54	115937.95	Метод спутниковых геодезических измерений (определений)	0.1	Закрепление отсутствует

2. Сведения о частях границ уточняемого земельного участка с кадастровым номером 24:04:6101013:2247 :

Обозначение части границ		Горизонтальное проложение (S), м	Описание прохождения части границ	Сведения о согласовании местоположения границ (согласовано/спорное)
от т.	до т.			
1	2	3	4	5
975	974	26.99	-	-
974	1093	14.90	-	-
1093	1092	26.95	-	-
1092	975	14.90	-	-

3. Сведения о характеристиках уточняемого земельного участка с кадастровым номером 24:04:6101013:2247 :

№ п/п	Наименование характеристики	Значение характеристики
1	2	3
1.	Адрес земельного участка	-
1.1.	Сведения о местоположении земельного участка (при отсутствии адреса) в структурированном в соответствии с федеральной информационной адресной системой виде	-
1.2.	Дополнительные сведения о местоположении земельного участка	-
2.	Площадь земельного участка ± величина погрешности определения (вычисления) площади (Р ± ΔР), м2	402 +/- 7
3.	Формула, примененная для расчета предельной допустимой погрешности определения площади земельного участка, с подставленными значениями и итоговые (вычисленные) значения (ΔР), м2	ΔР=3.5*Mt*√P=3.5*0,1*√402=7
4.	Площадь земельного участка согласно сведениям Единого государственного реестра недвижимости (Ркад), м2	402
5.	Оценка расхождения Р и Ркад (Р - Ркад), м2	-
6.	Предельные минимальный и максимальный размеры земельного участка (Рмин и Рмакс), м2	- -
7.	Кадастровый номер или иной государственный учетный номер (инвентарный) объекта недвижимости, расположенного на земельном участке	-
8.	Вид (виды) разрешенного использования	многоквартирные жилые дома, без прилегающих приусадебных участков для каждой квартиры, с одним входом с улицы для всего дома
8.1.	Дополнительные сведения об использовании земельного участка	-
9.	Сведения о земельных участках (землях общего пользования, территории общего пользования), посредством которых обеспечивается доступ	Земли общего пользования
10.	Иные сведения	-

4. Пояснения к сведениям об уточняемом земельном участке с кадастровым номером 24:04:6101013:2247 :

1.	-

Сведения об уточняемых земельных участках, необходимые для исправления реестровых ошибок в сведениях о местоположении их границ

1. Сведения о характерных точках границ уточняемого земельного участка с кадастровым номером 24:04:6101013:2248 :

Система координат МСК 167 зона 4 **Зона № 4**

Обозначение характерных точек границ	Координаты, м				Метод определения координат	Формулы, примененные для расчета средней квадратической погрешности определения координат характерных точек границ (Mt), с подставленными в такие формулы значениями и итоговые (вычисленные) значения Mt, м	Описание закрепления точки
	содержатся в Едином государственном реестре недвижимости		определены в результате выполнения комплексных кадастровых работ				
	X	Y	X	Y			
1	2	3	4	5	6	7	8
1096	634814.43	115903.98	634814.43	115903.98	Метод спутниковых геодезических измерений (определений)	0.1	Закрепление отсутствует
1097	634806.16	115934.07	634806.16	115934.07	Метод спутниковых геодезических измерений (определений)	0.1	Закрепление отсутствует
1095	634785.05	115928.38	634785.05	115928.38	Метод спутниковых геодезических измерений (определений)	0.1	Закрепление отсутствует
1098	634796.70	115906.57	634796.70	115906.57	Метод спутниковых геодезических измерений (определений)	0.1	Закрепление отсутствует
1096	634814.43	115903.98	634814.43	115903.98	Метод спутниковых геодезических измерений (определений)	0.1	Закрепление отсутствует

2. Сведения о частях границ уточняемого земельного участка с кадастровым номером 24:04:6101013:2248 :

Обозначение части границ		Горизонтальное проложение (S), м	Описание прохождения части границ	Сведения о согласовании местоположения границ (согласовано/спорное)
от т.	до т.			
1	2	3	4	5
1096	1097	31.21	-	-
1097	1095	21.86	-	-
1095	1098	24.73	-	-
1098	1096	17.92	-	-

3. Сведения о характеристиках уточняемого земельного участка с кадастровым номером 24:04:6101013:2248 :

№ п/п	Наименование характеристики	Значение характеристики
1	2	3
1.	Адрес земельного участка	-
1.1.	Сведения о местоположении земельного участка (при отсутствии адреса) в структурированном в соответствии с федеральной информационной адресной системой виде	-
1.2.	Дополнительные сведения о местоположении земельного участка	-
2.	Площадь земельного участка ± величина погрешности определения (вычисления) площади (Р ± ΔР), м2	519 +/- 8
3.	Формула, примененная для расчета предельной допустимой погрешности определения площади земельного участка, с подставленными значениями и итоговые (вычисленные) значения (ΔР), м2	ΔР=3.5*Mt*√P=3.5*0,1*√519=8
4.	Площадь земельного участка согласно сведениям Единого государственного реестра недвижимости (Ркад), м2	519
5.	Оценка расхождения Р и Ркад (Р - Ркад), м2	-
6.	Предельные минимальный и максимальный размеры земельного участка (Рмин и Рмакс), м2	- -
7.	Кадастровый номер или иной государственный учетный номер (инвентарный) объекта недвижимости, расположенного на земельном участке	-
8.	Вид (виды) разрешенного использования	многоквартирные жилые дома, без прилегающих приусадебных участков для каждой квартиры, с одним входом с улицы для всего дома
8.1.	Дополнительные сведения об использовании земельного участка	-
9.	Сведения о земельных участках (землях общего пользования, территории общего пользования), посредством которых обеспечивается доступ	Земли общего пользования
10.	Иные сведения	-

4. Пояснения к сведениям об уточняемом земельном участке с кадастровым номером 24:04:6101013:2248 :

1.	-

Сведения об уточняемых земельных участках, необходимые для исправления реестровых ошибок в сведениях о местоположении их границ

1. Сведения о характерных точках границ уточняемого земельного участка с кадастровым номером 24:04:6101013:2249 :

Система координат МСК 167 зона 4 **Зона № 4**

Обозначение характерных точек границ	Координаты, м				Метод определения координат	Формулы, примененные для расчета средней квадратической погрешности определения координат характерных точек границ (Mt), с подставленными в такие формулы значениями и итоговые (вычисленные) значения Mt, м	Описание закрепления точки
	содержатся в Едином государственном реестре недвижимости		определены в результате выполнения комплексных кадастровых работ				
	X	Y	X	Y			
1	2	3	4	5	6	7	8
976	634829.17	115905.94	634829.17	115905.94	Метод спутниковых геодезических измерений (определений)	0.1	Закрепление отсутствует
975	634820.54	115937.95	634820.54	115937.95	Метод спутниковых геодезических измерений (определений)	0.1	Закрепление отсутствует
1097	634806.16	115934.07	634806.16	115934.07	Метод спутниковых геодезических измерений (определений)	0.1	Закрепление отсутствует
1096	634814.43	115903.98	634814.43	115903.98	Метод спутниковых геодезических измерений (определений)	0.1	Закрепление отсутствует
1099	634815.16	115903.87	634815.16	115903.87	Метод спутниковых геодезических измерений (определений)	0.1	Закрепление отсутствует

1. Сведения о характерных точках границ уточняемого земельного участка с кадастровым номером 24:04:6101013:2249 :

Система координат МСК 167 зона 4 **Зона № 4**

Обозначение характерных точек границ	Координаты, м				Метод определения координат	Формулы, примененные для расчета средней квадратической погрешности определения координат характерных точек границ (Mt), с подставленными в такие формулы значениями и итоговые (вычисленные) значения Mt, м	Описание закрепления точки
	содержатся в Едином государственном реестре недвижимости		определены в результате выполнения комплексных кадастровых работ				
	X	Y	X	Y			
1	2	3	4	5	6	7	8
976	634829.17	115905.94	634829.17	115905.94	Метод спутниковых геодезических измерений (определений)	0.1	Закрепление отсутствует

2. Сведения о частях границ уточняемого земельного участка с кадастровым номером 24:04:6101013:2249 :

Обозначение части границ		Горизонтальное проложение (S), м	Описание прохождения части границ	Сведения о согласовании местоположения границ (согласовано/спорное)
от т.	до т.			
1	2	3	4	5
976	975	33.15	-	-
975	1097	14.89	-	-
1097	1096	31.21	-	-
1096	1099	0.74	-	-
1099	976	14.16	-	-

3. Сведения о характеристиках уточняемого земельного участка с кадастровым номером 24:04:6101013:2249 :

№ п/п	Наименование характеристики	Значение характеристики
1	2	3
1.	Адрес земельного участка	-
1.1.	Сведения о местоположении земельного участка (при отсутствии адреса) в структурированном в соответствии с федеральной информационной адресной системой виде	-
1.2.	Дополнительные сведения о местоположении земельного участка	-
2.	Площадь земельного участка ± величина погрешности определения (вычисления) площади (Р ± ΔР), м2	478 +/- 8
3.	Формула, примененная для расчета предельной допустимой погрешности определения площади земельного участка, с подставленными значениями и итоговые (вычисленные) значения (ΔР), м2	ΔР=3.5*Mt*√P=3.5*0,1*√478=8
4.	Площадь земельного участка согласно сведениям Единого государственного реестра недвижимости (Ркад), м2	479
5.	Оценка расхождения Р и Ркад (Р - Ркад), м2	1
6.	Предельные минимальный и максимальный размеры земельного участка (Рмин и Рмакс), м2	- -

3. Сведения о характеристиках уточняемого земельного участка с кадастровым номером 24:04:6101013:2249 :

№ п/п	Наименование характеристики	Значение характеристики
1	2	3
7.	Кадастровый номер или иной государственный учетный номер (инвентарный) объекта недвижимости, расположенного на земельном участке	-
8.	Вид (виды) разрешенного использования	многоквартирные жилые дома, без прилегающих приусадебных участков для каждой квартиры, с одним входом с улицы для всего дома
8.1.	Дополнительные сведения об использовании земельного участка	-
9.	Сведения о земельных участках (землях общего пользования, территории общего пользования), посредством которых обеспечивается доступ	Земли общего пользования
10.	Иные сведения	-

4. Пояснения к сведениям об уточняемом земельном участке с кадастровым номером 24:04:6101013:2249 :

1.	-

Сведения об уточняемых земельных участках, необходимые для исправления реестровых ошибок в сведениях о местоположении их границ

1. Сведения о характерных точках границ уточняемого земельного участка с кадастровым номером 24:04:6101013:225 :

Система координат МСК 167 зона 4 **Зона № 4**

Обозначение характерных точек границ	Координаты, м				Метод определения координат	Формулы, примененные для расчета средней квадратической погрешности определения координат характерных точек границ (Mt), с подставленными в такие формулы значениями и итоговые (вычисленные) значения Mt, м	Описание закрепления точки
	содержатся в Едином государственном реестре недвижимости		определены в результате выполнения комплексных кадастровых работ				
	X	Y	X	Y			
1	2	3	4	5	6	7	8
843	634805.05	115235.52	634805.05	115235.52	Метод спутниковых геодезических измерений (определений)	0.1	Закрепление отсутствует
1100	634811.19	115262.29	634811.19	115262.29	Метод спутниковых геодезических измерений (определений)	0.1	Закрепление отсутствует
1101	634765.52	115273.62	634765.52	115273.62	Метод спутниковых геодезических измерений (определений)	0.1	Закрепление отсутствует
942	634746.14	115277.90	634746.14	115277.90	Метод спутниковых геодезических измерений (определений)	0.1	Закрепление отсутствует
854	634739.07	115250.49	634739.07	115250.49	Метод спутниковых геодезических измерений (определений)	0.1	Закрепление отсутствует

1. Сведения о характерных точках границ уточняемого земельного участка с кадастровым номером 24:04:6101013:225 :

Система координат МСК 167 зона 4 **Зона № 4**

Обозначение характерных точек границ	Координаты, м				Метод определения координат	Формулы, примененные для расчета средней квадратической погрешности определения координат характерных точек границ (Mt), с подставленными в такие формулы значениями и итоговые (вычисленные) значения Mt, м	Описание закрепления точки
	содержатся в Едином государственном реестре недвижимости		определены в результате выполнения комплексных кадастровых работ				
	X	Y	X	Y			
1	2	3	4	5	6	7	8
853	634753.73	115247.72	634753.73	115247.72	Метод спутниковых геодезических измерений (определений)	0.1	Закрепление отсутствует
852	634754.47	115249.80	634754.47	115249.80	Метод спутниковых геодезических измерений (определений)	0.1	Закрепление отсутствует
851	634783.67	115241.54	634783.67	115241.54	Метод спутниковых геодезических измерений (определений)	0.1	Закрепление отсутствует
850	634787.65	115240.41	634787.65	115240.41	Метод спутниковых геодезических измерений (определений)	0.1	Закрепление отсутствует
849	634792.34	115238.64	634792.34	115238.64	Метод спутниковых геодезических измерений (определений)	0.1	Закрепление отсутствует

1. Сведения о характерных точках границ уточняемого земельного участка с кадастровым номером 24:04:6101013:225 :

Система координат МСК 167 зона 4 **Зона № 4**

Обозначение характерных точек границ	Координаты, м				Метод определения координат	Формулы, примененные для расчета средней квадратической погрешности определения координат характерных точек границ (Mt), с подставленными в такие формулы значениями и итоговые (вычисленные) значения Mt, м	Описание закрепления точки
	содержатся в Едином государственном реестре недвижимости		определены в результате выполнения комплексных кадастровых работ				
	X	Y	X	Y			
1	2	3	4	5	6	7	8
848	634792.82	115239.37	634792.82	115239.37	Метод спутниковых геодезических измерений (определений)	0.1	Закрепление отсутствует
847	634798.47	115237.59	634798.47	115237.59	Метод спутниковых геодезических измерений (определений)	0.1	Закрепление отсутствует
846	634798.27	115236.76	634798.27	115236.76	Метод спутниковых геодезических измерений (определений)	0.1	Закрепление отсутствует
845	634801.58	115235.75	634801.58	115235.75	Метод спутниковых геодезических измерений (определений)	0.1	Закрепление отсутствует
844	634801.68	115236.27	634801.68	115236.27	Метод спутниковых геодезических измерений (определений)	0.1	Закрепление отсутствует

1. Сведения о характерных точках границ уточняемого земельного участка с кадастровым номером 24:04:6101013:225 :

Система координат МСК 167 зона 4 **Зона № 4**

Обозначение характерных точек границ	Координаты, м				Метод определения координат	Формулы, примененные для расчета средней квадратической погрешности определения координат характерных точек границ (Mt), с подставленными в такие формулы значениями и итоговые (вычисленные) значения Mt, м	Описание закрепления точки
	содержатся в Едином государственном реестре недвижимости		определены в результате выполнения комплексных кадастровых работ				
	X	Y	X	Y			
1	2	3	4	5	6	7	8
843	634805.05	115235.52	634805.05	115235.52	Метод спутниковых геодезических измерений (определений)	0.1	Закрепление отсутствует

2. Сведения о частях границ уточняемого земельного участка с кадастровым номером 24:04:6101013:225 :

Обозначение части границ		Горизонтальное проложение (S), м	Описание прохождения части границ	Сведения о согласовании местоположения границ (согласовано/спорное)
от т.	до т.			
1	2	3	4	5
843	1100	27.47	-	-
1100	1101	47.05	-	-
1101	942	19.85	-	-
942	854	28.31	-	-
854	853	14.92	-	-
853	852	2.21	-	-
852	851	30.35	-	-
851	850	4.14	-	-
850	849	5.01	-	-
849	848	0.87	-	-
848	847	5.92	-	-
847	846	0.85	-	-
846	845	3.46	-	-
845	844	0.53	-	-
844	843	3.45	-	-

3. Сведения о характеристиках уточняемого земельного участка с кадастровым номером 24:04:6101013:225 :

№ п/п	Наименование характеристики	Значение характеристики
1	2	3
1.	Адрес земельного участка	-
1.1.	Сведения о местоположении земельного участка (при отсутствии адреса) в структурированном в соответствии с федеральной информационной адресной системой виде	-
1.2.	Дополнительные сведения о местоположении земельного участка	-

3. Сведения о характеристиках уточняемого земельного участка с кадастровым номером 24:04:6101013:225 :

№ п/п	Наименование характеристики	Значение характеристики
1	2	3
2.	Площадь земельного участка ± величина погрешности определения (вычисления) площади (Р ± ΔР), м2	1814 +/- 15
3.	Формула, примененная для расчета предельной допустимой погрешности определения площади земельного участка, с подставленными значениями и итоговые (вычисленные) значения (ΔР), м2	ΔР=3.5*Mt*√P=3.5*0,1*√1814=15
4.	Площадь земельного участка согласно сведениям Единого государственного реестра недвижимости (Ркад), м2	1815
5.	Оценка расхождения Р и Ркад (Р - Ркад), м2	1
6.	Предельные минимальный и максимальный размеры земельного участка (Рмин и Рмакс), м2	- -
7.	Кадастровый номер или иной государственный учетный номер (инвентарный) объекта недвижимости, расположенного на земельном участке	-
8.	Вид (виды) разрешенного использования	Для ведения ЛПХ
8.1.	Дополнительные сведения об использовании земельного участка	-
9.	Сведения о земельных участках (землях общего пользования, территории общего пользования), посредством которых обеспечивается доступ	Земли общего пользования
10.	Иные сведения	-

4. Пояснения к сведениям об уточняемом земельном участке с кадастровым номером 24:04:6101013:225 :

1.	-

Сведения об уточняемых земельных участках, необходимые для исправления реестровых ошибок в сведениях о местоположении их границ

1. Сведения о характерных точках границ уточняемого земельного участка с кадастровым номером 24:04:6101013:2250 :

Система координат МСК 167 зона 4 **Зона № 4**

Обозначение характерных точек границ	Координаты, м				Метод определения координат	Формулы, примененные для расчета средней квадратической погрешности определения координат характерных точек границ (Mt), с подставленными в такие формулы значениями и итоговые (вычисленные) значения Mt, м	Описание закрепления точки
	содержатся в Едином государственном реестре недвижимости		определены в результате выполнения комплексных кадастровых работ				
	X	Y	X	Y			
1	2	3	4	5	6	7	8
1102	634640.79	115678.18	634640.79	115678.18	Метод спутниковых геодезических измерений (определений)	0.1	Закрепление отсутствует
1103	634655.44	115678.25	634655.44	115678.25	Метод спутниковых геодезических измерений (определений)	0.1	Закрепление отсутствует
1104	634656.67	115691.37	634656.67	115691.37	Метод спутниковых геодезических измерений (определений)	0.1	Закрепление отсутствует
1105	634623.99	115695.00	634623.99	115695.00	Метод спутниковых геодезических измерений (определений)	0.1	Закрепление отсутствует
1106	634623.96	115694.65	634623.96	115694.65	Метод спутниковых геодезических измерений (определений)	0.1	Закрепление отсутствует

1. Сведения о характерных точках границ уточняемого земельного участка с кадастровым номером 24:04:6101013:2250 :

Система координат МСК 167 зона 4 **Зона № 4**

Обозначение характерных точек границ	Координаты, м				Метод определения координат	Формулы, примененные для расчета средней квадратической погрешности определения координат характерных точек границ (Mt), с подставленными в такие формулы значениями и итоговые (вычисленные) значения Mt, м	Описание закрепления точки
	содержатся в Едином государственном реестре недвижимости		определены в результате выполнения комплексных кадастровых работ				
	X	Y	X	Y			
1	2	3	4	5	6	7	8
1107	634618.24	115695.43	634618.24	115695.43	Метод спутниковых геодезических измерений (определений)	0.1	Закрепление отсутствует
1108	634618.00	115689.86	634618.00	115689.86	Метод спутниковых геодезических измерений (определений)	0.1	Закрепление отсутствует
1109	634624.18	115689.04	634624.18	115689.04	Метод спутниковых геодезических измерений (определений)	0.1	Закрепление отсутствует
1110	634624.32	115684.82	634624.32	115684.82	Метод спутниковых геодезических измерений (определений)	0.1	Закрепление отсутствует
1111	634624.34	115677.02	634624.34	115677.02	Метод спутниковых геодезических измерений (определений)	0.1	Закрепление отсутствует

1. Сведения о характерных точках границ уточняемого земельного участка с кадастровым номером 24:04:6101013:2250 :

Система координат МСК 167 зона 4 **Зона №4**

Обозначение характерных точек границ	Координаты, м				Метод определения координат	Формулы, примененные для расчета средней квадратической погрешности определения координат характерных точек границ (Mt), с подставленными в такие формулы значениями и итоговые (вычисленные) значения Mt, м	Описание закрепления точки
	содержатся в Едином государственном реестре недвижимости		определены в результате выполнения комплексных кадастровых работ				
	X	Y	X	Y			
1	2	3	4	5	6	7	8
1112	634640.76	115676.74	634640.76	115676.74	Метод спутниковых геодезических измерений (определений)	0.1	Закрепление отсутствует
1102	634640.79	115678.18	634640.79	115678.18	Метод спутниковых геодезических измерений (определений)	0.1	Закрепление отсутствует

2. Сведения о частях границ уточняемого земельного участка с кадастровым номером 24:04:6101013:2250 :

Обозначение части границ		Горизонтальное проложение (S), м	Описание прохождения части границ	Сведения о согласовании местоположения границ (согласовано/спорное)
от т.	до т.			
1	2	3	4	5
1102	1103	14.65	-	-
1103	1104	13.18	-	-
1104	1105	32.88	-	-
1105	1106	0.35	-	-
1106	1107	5.77	-	-
1107	1108	5.58	-	-
1108	1109	6.23	-	-
1109	1110	4.22	-	-
1110	1111	7.80	-	-
1111	1112	16.42	-	-
1112	1102	1.44	-	-

3. Сведения о характеристиках уточняемого земельного участка с кадастровым номером 24:04:6101013:2250 :

№ п/п	Наименование характеристики	Значение характеристики
1	2	3
1.	Адрес земельного участка	-

3. Сведения о характеристиках уточняемого земельного участка с кадастровым номером 24:04:6101013:2250 :

№ п/п	Наименование характеристики	Значение характеристики
1	2	3
1.1.	Сведения о местоположении земельного участка (при отсутствии адреса) в структурированном в соответствии с федеральной информационной адресной системой виде	-
1.2.	Дополнительные сведения о местоположении земельного участка	-
2.	Площадь земельного участка ± величина погрешности определения (вычисления) площади (Р ± ΔР), м2	533 +/- 8
3.	Формула, примененная для расчета предельной допустимой погрешности определения площади земельного участка, с подставленными значениями и итоговые (вычисленные) значения (ΔР), м2	ΔР=3.5*Mt*√P=3.5*0,1*√533=8
4.	Площадь земельного участка согласно сведениям Единого государственного реестра недвижимости (Ркад), м2	533
5.	Оценка расхождения Р и Ркад (Р - Ркад), м2	-
6.	Предельные минимальный и максимальный размеры земельного участка (Рмин и Рмакс), м2	- -
7.	Кадастровый номер или иной государственный учетный номер (инвентарный) объекта недвижимости, расположенного на земельном участке	-
8.	Вид (виды) разрешенного использования	Блокированная жилая застройка
8.1.	Дополнительные сведения об использовании земельного участка	-
9.	Сведения о земельных участках (землях общего пользования, территории общего пользования), посредством которых обеспечивается доступ	Земли общего пользования
10.	Иные сведения	-

4. Пояснения к сведениям об уточняемом земельном участке с кадастровым номером 24:04:6101013:2250 :

1.	-

Сведения об уточняемых земельных участках, необходимые для исправления реестровых ошибок в сведениях о местоположении их границ

1. Сведения о характерных точках границ уточняемого земельного участка с кадастровым номером 24:04:6101013:2252 :

Система координат МСК 167 зона 4 **Зона № 4**

Обозначение характерных точек границ	Координаты, м				Метод определения координат	Формулы, примененные для расчета средней квадратической погрешности определения координат характерных точек границ (Mt), с подставленными в такие формулы значениями и итоговые (вычисленные) значения Mt, м	Описание закрепления точки
	содержатся в Едином государственном реестре недвижимости		определены в результате выполнения комплексных кадастровых работ				
	X	Y	X	Y			
1	2	3	4	5	6	7	8
1113	634342.10	114763.09	634342.10	114763.09	Метод спутниковых геодезических измерений (определений)	0.1	Закрепление отсутствует
1114	634348.78	114764.18	634348.78	114764.18	Метод спутниковых геодезических измерений (определений)	0.1	Закрепление отсутствует
1115	634347.09	114774.87	634347.09	114774.87	Метод спутниковых геодезических измерений (определений)	0.1	Закрепление отсутствует
1116	634347.34	114774.91	634347.34	114774.91	Метод спутниковых геодезических измерений (определений)	0.1	Закрепление отсутствует
1117	634346.80	114778.82	634346.80	114778.82	Метод спутниковых геодезических измерений (определений)	0.1	Закрепление отсутствует

1. Сведения о характерных точках границ уточняемого земельного участка с кадастровым номером 24:04:6101013:2252 :

Система координат МСК 167 зона 4 **Зона № 4**

Обозначение характерных точек границ	Координаты, м				Метод определения координат	Формулы, примененные для расчета средней квадратической погрешности определения координат характерных точек границ (Mt), с подставленными в такие формулы значениями и итоговые (вычисленные) значения Mt, м	Описание закрепления точки
	содержатся в Едином государственном реестре недвижимости		определены в результате выполнения комплексных кадастровых работ				
	X	Y	X	Y			
1	2	3	4	5	6	7	8
1118	634346.78	114781.13	634346.78	114781.13	Метод спутниковых геодезических измерений (определений)	0.1	Закрепление отсутствует
1119	634346.59	114782.57	634346.59	114782.57	Метод спутниковых геодезических измерений (определений)	0.1	Закрепление отсутствует
1120	634346.06	114784.97	634346.06	114784.97	Метод спутниковых геодезических измерений (определений)	0.1	Закрепление отсутствует
1121	634345.35	114791.50	634345.35	114791.50	Метод спутниковых геодезических измерений (определений)	0.1	Закрепление отсутствует
1122	634344.73	114794.43	634344.73	114794.43	Метод спутниковых геодезических измерений (определений)	0.1	Закрепление отсутствует

1. Сведения о характерных точках границ уточняемого земельного участка с кадастровым номером 24:04:6101013:2252 :

Система координат МСК 167 зона 4 **Зона № 4**

Обозначение характерных точек границ	Координаты, м				Метод определения координат	Формулы, примененные для расчета средней квадратической погрешности определения координат характерных точек границ (Mt), с подставленными в такие формулы значениями и итоговые (вычисленные) значения Mt, м	Описание закрепления точки
	содержатся в Едином государственном реестре недвижимости		определены в результате выполнения комплексных кадастровых работ				
	X	Y	X	Y			
1	2	3	4	5	6	7	8
1123	634344.69	114794.96	634344.69	114794.96	Метод спутниковых геодезических измерений (определений)	0.1	Закрепление отсутствует
1124	634345.00	114795.90	634345.00	114795.90	Метод спутниковых геодезических измерений (определений)	0.1	Закрепление отсутствует
1125	634344.79	114798.54	634344.79	114798.54	Метод спутниковых геодезических измерений (определений)	0.1	Закрепление отсутствует
1126	634341.23	114798.09	634341.23	114798.09	Метод спутниковых геодезических измерений (определений)	0.1	Закрепление отсутствует
1127	634331.41	114796.75	634331.41	114796.75	Метод спутниковых геодезических измерений (определений)	0.1	Закрепление отсутствует

1. Сведения о характерных точках границ уточняемого земельного участка с кадастровым номером 24:04:6101013:2252 :

Система координат МСК 167 зона 4 **Зона № 4**

Обозначение характерных точек границ	Координаты, м				Метод определения координат	Формулы, примененные для расчета средней квадратической погрешности определения координат характерных точек границ (Mt), с подставленными в такие формулы значениями и итоговые (вычисленные) значения Mt, м	Описание закрепления точки
	содержатся в Едином государственном реестре недвижимости		определены в результате выполнения комплексных кадастровых работ				
	X	Y	X	Y			
1	2	3	4	5	6	7	8
1128	634333.28	114783.05	634333.28	114783.05	Метод спутниковых геодезических измерений (определений)	0.1	Закрепление отсутствует
1129	634334.67	114774.43	634334.67	114774.43	Метод спутниковых геодезических измерений (определений)	0.1	Закрепление отсутствует
1130	634334.95	114771.43	634334.95	114771.43	Метод спутниковых геодезических измерений (определений)	0.1	Закрепление отсутствует
1131	634336.03	114762.21	634336.03	114762.21	Метод спутниковых геодезических измерений (определений)	0.1	Закрепление отсутствует
1113	634342.10	114763.09	634342.10	114763.09	Метод спутниковых геодезических измерений (определений)	0.1	Закрепление отсутствует

2. Сведения о частях границ уточняемого земельного участка с кадастровым номером 24:04:6101013:2252 :

Обозначение части границ		Горизонтальное проложение (S), м	Описание прохождения части границ	Сведения о согласовании местоположения границ (согласовано/спорное)
от т.	до т.			
1	2	3	4	5
1113	1114	6.77	-	-
1129	1130	3.01	-	-
1128	1129	8.73	-	-
1127	1128	13.83	-	-
1126	1127	9.91	-	-
1125	1126	3.59	-	-
1124	1125	2.65	-	-
1123	1124	0.99	-	-
1130	1131	9.28	-	-
1122	1123	0.53	-	-
1120	1121	6.57	-	-
1119	1120	2.46	-	-
1118	1119	1.45	-	-
1117	1118	2.31	-	-
1116	1117	3.95	-	-
1115	1116	0.25	-	-
1114	1115	10.82	-	-
1121	1122	2.99	-	-
1131	1113	6.13	-	-

3. Сведения о характеристиках уточняемого земельного участка с кадастровым номером 24:04:6101013:2252 :

№ п/п	Наименование характеристики	Значение характеристики
1	2	3
1.	Адрес земельного участка	-
1.1.	Сведения о местоположении земельного участка (при отсутствии адреса) в структурированном в соответствии с федеральной информационной адресной системой виде	-
1.2.	Дополнительные сведения о местоположении земельного участка	-
2.	Площадь земельного участка ± величина погрешности определения (вычисления) площади (Р ± ΔР), м2	448 +/- 7
3.	Формула, примененная для расчета предельной допустимой погрешности определения площади земельного участка, с подставленными значениями и итоговые (вычисленные) значения (ΔР), м2	ΔР=3.5*Mt*√P=3.5*0,1*√448=7
4.	Площадь земельного участка согласно сведениям Единого государственного реестра недвижимости (Ркад), м2	448
5.	Оценка расхождения Р и Ркад (Р - Ркад), м2	-
6.	Предельные минимальный и максимальный размеры земельного участка (Рмин и Рмакс), м2	- -
7.	Кадастровый номер или иной государственный учетный номер (инвентарный) объекта недвижимости, расположенного на земельном участке	-

3. Сведения о характеристиках уточняемого земельного участка с кадастровым номером 24:04:6101013:2252 :

№ п/п	Наименование характеристики	Значение характеристики
1	2	3
8.	Вид (виды) разрешенного использования	Для индивидуального жилищного строительства
8.1.	Дополнительные сведения об использовании земельного участка	-
9.	Сведения о земельных участках (землях общего пользования, территории общего пользования), посредством которых обеспечивается доступ	Земли общего пользования
10.	Иные сведения	-

4. Пояснения к сведениям об уточняемом земельном участке с кадастровым номером 24:04:6101013:2252 :

1.	-

Сведения об уточняемых земельных участках, необходимые для исправления реестровых ошибок в сведениях о местоположении их границ

1. Сведения о характерных точках границ уточняемого земельного участка с кадастровым номером 24:04:6101013:2254 :

Система координат МСК 167 зона 4 **Зона № 4**

Обозначение характерных точек границ	Координаты, м				Метод определения координат	Формулы, примененные для расчета средней квадратической погрешности определения координат характерных точек границ (Mt), с подставленными в такие формулы значениями и итоговые (вычисленные) значения Mt, м	Описание закрепления точки
	содержатся в Едином государственном реестре недвижимости		определены в результате выполнения комплексных кадастровых работ				
	X	Y	X	Y			
1	2	3	4	5	6	7	8
900	634390.10	115519.96	634390.10	115519.96	Метод спутниковых геодезических измерений (определений)	0.1	Закрепление отсутствует
1132	634392.90	115525.86	634392.90	115525.86	Метод спутниковых геодезических измерений (определений)	0.1	Закрепление отсутствует
1133	634382.03	115531.13	634382.03	115531.13	Метод спутниковых геодезических измерений (определений)	0.1	Закрепление отсутствует
903	634379.20	115525.29	634379.20	115525.29	Метод спутниковых геодезических измерений (определений)	0.1	Закрепление отсутствует
900	634390.10	115519.96	634390.10	115519.96	Метод спутниковых геодезических измерений (определений)	0.1	Закрепление отсутствует

2. Сведения о частях границ уточняемого земельного участка с кадастровым номером 24:04:6101013:2254 :

Обозначение части границ		Горизонтальное проложение (S), м	Описание прохождения части границ	Сведения о согласовании местоположения границ (согласовано/спорное)
от т.	до т.			
1	2	3	4	5
900	1132	6.53	-	-
1132	1133	12.08	-	-
1133	903	6.49	-	-
903	900	12.13	-	-

3. Сведения о характеристиках уточняемого земельного участка с кадастровым номером 24:04:6101013:2254 :

№ п/п	Наименование характеристики	Значение характеристики
1	2	3
1.	Адрес земельного участка	-
1.1.	Сведения о местоположении земельного участка (при отсутствии адреса) в структурированном в соответствии с федеральной информационной адресной системой виде	-
1.2.	Дополнительные сведения о местоположении земельного участка	-
2.	Площадь земельного участка ± величина погрешности определения (вычисления) площади (Р ± ΔР), м2	79 +/- 3
3.	Формула, примененная для расчета предельной допустимой погрешности определения площади земельного участка, с подставленными значениями и итоговые (вычисленные) значения (ΔР), м2	ΔР=3.5*Mt*√P=3.5*0,1*√79=3 = 3
4.	Площадь земельного участка согласно сведениям Единого государственного реестра недвижимости (Ркад), м2	79
5.	Оценка расхождения Р и Ркад (Р - Ркад), м2	-
6.	Предельные минимальный и максимальный размеры земельного участка (Рмин и Рмакс), м2	- -
7.	Кадастровый номер или иной государственный учетный номер (инвентарный) объекта недвижимости, расположенного на земельном участке	-
8.	Вид (виды) разрешенного использования	для строительства капитальных гаражей
8.1.	Дополнительные сведения об использовании земельного участка	-
9.	Сведения о земельных участках (землях общего пользования, территории общего пользования), посредством которых обеспечивается доступ	Земли общего пользования
10.	Иные сведения	-

4. Пояснения к сведениям об уточняемом земельном участке с кадастровым номером 24:04:6101013:2254 :

1.	-

Сведения об уточняемых земельных участках, необходимые для исправления реестровых ошибок в сведениях о местоположении их границ

1. Сведения о характерных точках границ уточняемого земельного участка с кадастровым номером 24:04:6101013:2255 :

Система координат МСК 167 зона 4 **Зона № 4**

Обозначение характерных точек границ	Координаты, м				Метод определения координат	Формулы, примененные для расчета средней квадратической погрешности определения координат характерных точек границ (Mt), с подставленными в такие формулы значениями и итоговые (вычисленные) значения Mt, м	Описание закрепления точки
	содержатся в Едином государственном реестре недвижимости		определены в результате выполнения комплексных кадастровых работ				
	X	Y	X	Y			
1	2	3	4	5	6	7	8
1133	634382.03	115531.13	634382.03	115531.13	Метод спутниковых геодезических измерений (определений)	0.1	Закрепление отсутствует
1132	634392.90	115525.86	634392.90	115525.86	Метод спутниковых геодезических измерений (определений)	0.1	Закрепление отсутствует
1134	634395.22	115530.77	634395.22	115530.77	Метод спутниковых геодезических измерений (определений)	0.1	Закрепление отсутствует
1135	634384.40	115536.02	634384.40	115536.02	Метод спутниковых геодезических измерений (определений)	0.1	Закрепление отсутствует
1133	634382.03	115531.13	634382.03	115531.13	Метод спутниковых геодезических измерений (определений)	0.1	Закрепление отсутствует

2. Сведения о частях границ уточняемого земельного участка с кадастровым номером 24:04:6101013:2255 :

Обозначение части границ		Горизонтальное проложение (S), м	Описание прохождения части границ	Сведения о согласовании местоположения границ (согласовано/спорное)
от т.	до т.			
1	2	3	4	5
1133	1132	12.08	-	-
1132	1134	5.43	-	-
1134	1135	12.03	-	-
1135	1133	5.43	-	-

3. Сведения о характеристиках уточняемого земельного участка с кадастровым номером 24:04:6101013:2255 :

№ п/п	Наименование характеристики	Значение характеристики
1	2	3
1.	Адрес земельного участка	-
1.1.	Сведения о местоположении земельного участка (при отсутствии адреса) в структурированном в соответствии с федеральной информационной адресной системой виде	-
1.2.	Дополнительные сведения о местоположении земельного участка	-
2.	Площадь земельного участка ± величина погрешности определения (вычисления) площади (Р ± ΔР), м2	65 +/- 3
3.	Формула, примененная для расчета предельной допустимой погрешности определения площади земельного участка, с подставленными значениями и итоговые (вычисленные) значения (ΔР), м2	ΔР=3.5*Mt*√P=3.5*0,1*√65=3 = 3
4.	Площадь земельного участка согласно сведениям Единого государственного реестра недвижимости (Ркад), м2	66
5.	Оценка расхождения Р и Ркад (Р - Ркад), м2	1
6.	Предельные минимальный и максимальный размеры земельного участка (Рмин и Рмакс), м2	- -
7.	Кадастровый номер или иной государственный учетный номер (инвентарный) объекта недвижимости, расположенного на земельном участке	-
8.	Вид (виды) разрешенного использования	для строительства капитальных гаражей
8.1.	Дополнительные сведения об использовании земельного участка	-
9.	Сведения о земельных участках (землях общего пользования, территории общего пользования), посредством которых обеспечивается доступ	Земли общего пользования
10.	Иные сведения	-

4. Пояснения к сведениям об уточняемом земельном участке с кадастровым номером 24:04:6101013:2255 :

1.	-

Сведения об уточняемых земельных участках, необходимые для исправления реестровых ошибок в сведениях о местоположении их границ

1. Сведения о характерных точках границ уточняемого земельного участка с кадастровым номером 24:04:6101013:2256 :

Система координат МСК 167 зона 4 **Зона № 4**

Обозначение характерных точек границ	Координаты, м				Метод определения координат	Формулы, примененные для расчета средней квадратической погрешности определения координат характерных точек границ (Mt), с подставленными в такие формулы значениями и итоговые (вычисленные) значения Mt, м	Описание закрепления точки
	содержатся в Едином государственном реестре недвижимости		определены в результате выполнения комплексных кадастровых работ				
	X	Y	X	Y			
1	2	3	4	5	6	7	8
1135	634384.40	115536.02	634384.40	115536.02	Метод спутниковых геодезических измерений (определений)	0.1	Закрепление отсутствует
1134	634395.22	115530.77	634395.22	115530.77	Метод спутниковых геодезических измерений (определений)	0.1	Закрепление отсутствует
1136	634397.56	115535.69	634397.56	115535.69	Метод спутниковых геодезических измерений (определений)	0.1	Закрепление отсутствует
1137	634386.78	115540.91	634386.78	115540.91	Метод спутниковых геодезических измерений (определений)	0.1	Закрепление отсутствует
1135	634384.40	115536.02	634384.40	115536.02	Метод спутниковых геодезических измерений (определений)	0.1	Закрепление отсутствует

2. Сведения о частях границ уточняемого земельного участка с кадастровым номером 24:04:6101013:2256 :

Обозначение части границ		Горизонтальное проложение (S), м	Описание прохождения части границ	Сведения о согласовании местоположения границ (согласовано/спорное)
от т.	до т.			
1	2	3	4	5
1135	1134	12.03	-	-
1134	1136	5.45	-	-
1136	1137	11.98	-	-
1137	1135	5.44	-	-

3. Сведения о характеристиках уточняемого земельного участка с кадастровым номером 24:04:6101013:2256 :

№ п/п	Наименование характеристики	Значение характеристики
1	2	3
1.	Адрес земельного участка	-
1.1.	Сведения о местоположении земельного участка (при отсутствии адреса) в структурированном в соответствии с федеральной информационной адресной системой виде	-
1.2.	Дополнительные сведения о местоположении земельного участка	-
2.	Площадь земельного участка ± величина погрешности определения (вычисления) площади (Р ± ΔР), м2	65 +/- 3
3.	Формула, примененная для расчета предельной допустимой погрешности определения площади земельного участка, с подставленными значениями и итоговые (вычисленные) значения (ΔР), м2	ΔР=3.5*Mt*√P=3.5*0,1*√65=3 = 3
4.	Площадь земельного участка согласно сведениям Единого государственного реестра недвижимости (Ркад), м2	66
5.	Оценка расхождения Р и Ркад (Р - Ркад), м2	1
6.	Предельные минимальный и максимальный размеры земельного участка (Рмин и Рмакс), м2	- -
7.	Кадастровый номер или иной государственный учетный номер (инвентарный) объекта недвижимости, расположенного на земельном участке	-
8.	Вид (виды) разрешенного использования	для строительства капитальных гаражей
8.1.	Дополнительные сведения об использовании земельного участка	-
9.	Сведения о земельных участках (землях общего пользования, территории общего пользования), посредством которых обеспечивается доступ	Земли общего пользования
10.	Иные сведения	-

4. Пояснения к сведениям об уточняемом земельном участке с кадастровым номером 24:04:6101013:2256 :

1.	-

Сведения об уточняемых земельных участках, необходимые для исправления реестровых ошибок в сведениях о местоположении их границ

1. Сведения о характерных точках границ уточняемого земельного участка с кадастровым номером 24:04:6101013:2257 :

Система координат МСК 167 зона 4 **Зона № 4**

Обозначение характерных точек границ	Координаты, м				Метод определения координат	Формулы, примененные для расчета средней квадратической погрешности определения координат характерных точек границ (Mt), с подставленными в такие формулы значениями и итоговые (вычисленные) значения Mt, м	Описание закрепления точки
	содержатся в Едином государственном реестре недвижимости		определены в результате выполнения комплексных кадастровых работ				
	X	Y	X	Y			
1	2	3	4	5	6	7	8
1137	634386.78	115540.91	634386.78	115540.91	Метод спутниковых геодезических измерений (определений)	0.1	Закрепление отсутствует
1136	634397.56	115535.69	634397.56	115535.69	Метод спутниковых геодезических измерений (определений)	0.1	Закрепление отсутствует
1138	634399.79	115540.41	634399.79	115540.41	Метод спутниковых геодезических измерений (определений)	0.1	Закрепление отсутствует
1139	634389.05	115545.61	634389.05	115545.61	Метод спутниковых геодезических измерений (определений)	0.1	Закрепление отсутствует
1137	634386.78	115540.91	634386.78	115540.91	Метод спутниковых геодезических измерений (определений)	0.1	Закрепление отсутствует

2. Сведения о частях границ уточняемого земельного участка с кадастровым номером 24:04:6101013:2257 :

Обозначение части границ		Горизонтальное проложение (S), м	Описание прохождения части границ	Сведения о согласовании местоположения границ (согласовано/спорное)
от т.	до т.			
1	2	3	4	5
1137	1136	11.98	-	-
1136	1138	5.22	-	-
1138	1139	11.93	-	-
1139	1137	5.22	-	-

3. Сведения о характеристиках уточняемого земельного участка с кадастровым номером 24:04:6101013:2257 :

№ п/п	Наименование характеристики	Значение характеристики
1	2	3
1.	Адрес земельного участка	-
1.1.	Сведения о местоположении земельного участка (при отсутствии адреса) в структурированном в соответствии с федеральной информационной адресной системой виде	-
1.2.	Дополнительные сведения о местоположении земельного участка	-
2.	Площадь земельного участка ± величина погрешности определения (вычисления) площади (Р ± ΔР), м2	62 +/- 3
3.	Формула, примененная для расчета предельной допустимой погрешности определения площади земельного участка, с подставленными значениями и итоговые (вычисленные) значения (ΔР), м2	ΔР=3.5*Mt*√P=3.5*0,1*√62=3 = 3
4.	Площадь земельного участка согласно сведениям Единого государственного реестра недвижимости (Ркад), м2	62
5.	Оценка расхождения Р и Ркад (Р - Ркад), м2	-
6.	Предельные минимальный и максимальный размеры земельного участка (Рмин и Рмакс), м2	- -
7.	Кадастровый номер или иной государственный учетный номер (инвентарный) объекта недвижимости, расположенного на земельном участке	-
8.	Вид (виды) разрешенного использования	для строительства капитальных гаражей
8.1.	Дополнительные сведения об использовании земельного участка	-
9.	Сведения о земельных участках (землях общего пользования, территории общего пользования), посредством которых обеспечивается доступ	Земли общего пользования
10.	Иные сведения	-

4. Пояснения к сведениям об уточняемом земельном участке с кадастровым номером 24:04:6101013:2257 :

1.	-

Сведения об уточняемых земельных участках, необходимые для исправления реестровых ошибок в сведениях о местоположении их границ

1. Сведения о характерных точках границ уточняемого земельного участка с кадастровым номером 24:04:6101013:2258 :

Система координат МСК 167 зона 4 **Зона № 4**

Обозначение характерных точек границ	Координаты, м				Метод определения координат	Формулы, примененные для расчета средней квадратической погрешности определения координат характерных точек границ (Mt), с подставленными в такие формулы значениями и итоговые (вычисленные) значения Mt, м	Описание закрепления точки
	содержатся в Едином государственном реестре недвижимости		определены в результате выполнения комплексных кадастровых работ				
	X	Y	X	Y			
1	2	3	4	5	6	7	8
1139	634389.05	115545.61	634389.05	115545.61	Метод спутниковых геодезических измерений (определений)	0.1	Закрепление отсутствует
1138	634399.79	115540.41	634399.79	115540.41	Метод спутниковых геодезических измерений (определений)	0.1	Закрепление отсутствует
1140	634402.03	115545.12	634402.03	115545.12	Метод спутниковых геодезических измерений (определений)	0.1	Закрепление отсутствует
1141	634391.32	115550.30	634391.32	115550.30	Метод спутниковых геодезических измерений (определений)	0.1	Закрепление отсутствует
1139	634389.05	115545.61	634389.05	115545.61	Метод спутниковых геодезических измерений (определений)	0.1	Закрепление отсутствует

2. Сведения о частях границ уточняемого земельного участка с кадастровым номером 24:04:6101013:2258 :

Обозначение части границ		Горизонтальное проложение (S), м	Описание прохождения части границ	Сведения о согласовании местоположения границ (согласовано/спорное)
от т.	до т.			
1	2	3	4	5
1139	1138	11.93	-	-
1138	1140	5.22	-	-
1140	1141	11.90	-	-
1141	1139	5.21	-	-

3. Сведения о характеристиках уточняемого земельного участка с кадастровым номером 24:04:6101013:2258 :

№ п/п	Наименование характеристики	Значение характеристики
1	2	3
1.	Адрес земельного участка	-
1.1.	Сведения о местоположении земельного участка (при отсутствии адреса) в структурированном в соответствии с федеральной информационной адресной системой виде	-
1.2.	Дополнительные сведения о местоположении земельного участка	-
2.	Площадь земельного участка ± величина погрешности определения (вычисления) площади (Р ± ΔР), м2	62 +/- 3
3.	Формула, примененная для расчета предельной допустимой погрешности определения площади земельного участка, с подставленными значениями и итоговые (вычисленные) значения (ΔР), м2	ΔР=3.5*Mt*√P=3.5*0,1*√62=3 = 3
4.	Площадь земельного участка согласно сведениям Единого государственного реестра недвижимости (Ркад), м2	62
5.	Оценка расхождения Р и Ркад (Р - Ркад), м2	-
6.	Предельные минимальный и максимальный размеры земельного участка (Рмин и Рмакс), м2	- -
7.	Кадастровый номер или иной государственный учетный номер (инвентарный) объекта недвижимости, расположенного на земельном участке	-
8.	Вид (виды) разрешенного использования	для строительства капитальных гаражей
8.1.	Дополнительные сведения об использовании земельного участка	-
9.	Сведения о земельных участках (землях общего пользования, территории общего пользования), посредством которых обеспечивается доступ	Земли общего пользования
10.	Иные сведения	-

4. Пояснения к сведениям об уточняемом земельном участке с кадастровым номером 24:04:6101013:2258 :

1.	-

Сведения об уточняемых земельных участках, необходимые для исправления реестровых ошибок в сведениях о местоположении их границ

1. Сведения о характерных точках границ уточняемого земельного участка с кадастровым номером 24:04:6101013:2259 :

Система координат МСК 167 зона 4 **Зона № 4**

Обозначение характерных точек границ	Координаты, м				Метод определения координат	Формулы, примененные для расчета средней квадратической погрешности определения координат характерных точек границ (Mt), с подставленными в такие формулы значениями и итоговые (вычисленные) значения Mt, м	Описание закрепления точки
	содержатся в Едином государственном реестре недвижимости		определены в результате выполнения комплексных кадастровых работ				
	X	Y	X	Y			
1	2	3	4	5	6	7	8
1142	634405.06	115578.66	634405.06	115578.66	Метод спутниковых геодезических измерений (определений)	0.1	Закрепление отсутствует
1143	634415.52	115573.59	634415.52	115573.59	Метод спутниковых геодезических измерений (определений)	0.1	Закрепление отсутствует
901	634418.19	115579.22	634418.19	115579.22	Метод спутниковых геодезических измерений (определений)	0.1	Закрепление отсутствует
902	634407.82	115584.34	634407.82	115584.34	Метод спутниковых геодезических измерений (определений)	0.1	Закрепление отсутствует
1142	634405.06	115578.66	634405.06	115578.66	Метод спутниковых геодезических измерений (определений)	0.1	Закрепление отсутствует

2. Сведения о частях границ уточняемого земельного участка с кадастровым номером 24:04:6101013:2259 :

Обозначение части границ		Горизонтальное проложение (S), м	Описание прохождения части границ	Сведения о согласовании местоположения границ (согласовано/спорное)
от т.	до т.			
1	2	3	4	5
1142	1143	11.62	-	-
1143	901	6.23	-	-
901	902	11.57	-	-
902	1142	6.32	-	-

3. Сведения о характеристиках уточняемого земельного участка с кадастровым номером 24:04:6101013:2259 :

№ п/п	Наименование характеристики	Значение характеристики
1	2	3
1.	Адрес земельного участка	-
1.1.	Сведения о местоположении земельного участка (при отсутствии адреса) в структурированном в соответствии с федеральной информационной адресной системой виде	-
1.2.	Дополнительные сведения о местоположении земельного участка	-
2.	Площадь земельного участка ± величина погрешности определения (вычисления) площади (Р ± ΔР), м2	73 +/- 3
3.	Формула, примененная для расчета предельной допустимой погрешности определения площади земельного участка, с подставленными значениями и итоговые (вычисленные) значения (ΔР), м2	ΔР=3.5*Mt*√P=3.5*0,1*√73=3 = 3
4.	Площадь земельного участка согласно сведениям Единого государственного реестра недвижимости (Ркад), м2	73
5.	Оценка расхождения Р и Ркад (Р - Ркад), м2	-
6.	Предельные минимальный и максимальный размеры земельного участка (Рмин и Рмакс), м2	- -
7.	Кадастровый номер или иной государственный учетный номер (инвентарный) объекта недвижимости, расположенного на земельном участке	-
8.	Вид (виды) разрешенного использования	для строительства капитальных гаражей
8.1.	Дополнительные сведения об использовании земельного участка	-
9.	Сведения о земельных участках (землях общего пользования, территории общего пользования), посредством которых обеспечивается доступ	Земли общего пользования
10.	Иные сведения	-

4. Пояснения к сведениям об уточняемом земельном участке с кадастровым номером 24:04:6101013:2259 :

1.	-

Сведения об уточняемых земельных участках, необходимые для исправления реестровых ошибок в сведениях о местоположении их границ

1. Сведения о характерных точках границ уточняемого земельного участка с кадастровым номером 24:04:6101013:226 :

Система координат МСК 167 зона 4 **Зона № 4**

Обозначение характерных точек границ	Координаты, м				Метод определения координат	Формулы, примененные для расчета средней квадратической погрешности определения координат характерных точек границ (Mt), с подставленными в такие формулы значениями и итоговые (вычисленные) значения Mt, м	Описание закрепления точки
	содержатся в Едином государственном реестре недвижимости		определены в результате выполнения комплексных кадастровых работ				
	X	Y	X	Y			
1	2	3	4	5	6	7	8
1144	634817.55	115298.69	634817.55	115298.69	Метод спутниковых геодезических измерений (определений)	0.1	Закрепление отсутствует
1145	634813.98	115278.45	634813.98	115278.45	Метод спутниковых геодезических измерений (определений)	0.1	Закрепление отсутствует
1146	634803.33	115280.62	634803.33	115280.62	Метод спутниковых геодезических измерений (определений)	0.1	Закрепление отсутствует
1147	634795.63	115282.28	634795.63	115282.28	Метод спутниковых геодезических измерений (определений)	0.1	Закрепление отсутствует
1148	634790.95	115283.45	634790.95	115283.45	Метод спутниковых геодезических измерений (определений)	0.1	Закрепление отсутствует

1. Сведения о характерных точках границ уточняемого земельного участка с кадастровым номером 24:04:6101013:226 :

Система координат МСК 167 зона 4 **Зона № 4**

Обозначение характерных точек границ	Координаты, м				Метод определения координат	Формулы, примененные для расчета средней квадратической погрешности определения координат характерных точек границ (Mt), с подставленными в такие формулы значениями и итоговые (вычисленные) значения Mt, м	Описание закрепления точки
	содержатся в Едином государственном реестре недвижимости		определены в результате выполнения комплексных кадастровых работ				
	X	Y	X	Y			
1	2	3	4	5	6	7	8
1149	634766.57	115288.87	634766.57	115288.87	Метод спутниковых геодезических измерений (определений)	0.1	Закрепление отсутствует
1150	634763.85	115289.40	634763.85	115289.40	Метод спутниковых геодезических измерений (определений)	0.1	Закрепление отсутствует
391	634765.63	115313.64	634765.63	115313.64	Метод спутниковых геодезических измерений (определений)	0.1	Закрепление отсутствует
392	634768.20	115313.09	634768.20	115313.09	Метод спутниковых геодезических измерений (определений)	0.1	Закрепление отсутствует
393	634768.32	115314.93	634768.32	115314.93	Метод спутниковых геодезических измерений (определений)	0.1	Закрепление отсутствует

1. Сведения о характерных точках границ уточняемого земельного участка с кадастровым номером 24:04:6101013:226 :

Система координат МСК 167 зона 4 **Зона № 4**

Обозначение характерных точек границ	Координаты, м				Метод определения координат	Формулы, примененные для расчета средней квадратической погрешности определения координат характерных точек границ (Mt), с подставленными в такие формулы значениями и итоговые (вычисленные) значения Mt, м	Описание закрепления точки
	содержатся в Едином государственном реестре недвижимости		определены в результате выполнения комплексных кадастровых работ				
	X	Y	X	Y			
1	2	3	4	5	6	7	8
381	634770.62	115314.39	634770.62	115314.39	Метод спутниковых геодезических измерений (определений)	0.1	Закрепление отсутствует
382	634816.44	115303.56	634816.44	115303.56	Метод спутниковых геодезических измерений (определений)	0.1	Закрепление отсутствует
1151	634817.20	115300.78	634817.20	115300.78	Метод спутниковых геодезических измерений (определений)	0.1	Закрепление отсутствует
1152	634814.62	115301.23	634814.62	115301.23	Метод спутниковых геодезических измерений (определений)	0.1	Закрепление отсутствует
1153	634814.22	115299.26	634814.22	115299.26	Метод спутниковых геодезических измерений (определений)	0.1	Закрепление отсутствует

1. Сведения о характерных точках границ уточняемого земельного участка с кадастровым номером 24:04:6101013:226 :

Система координат МСК 167 зона 4 **Зона № 4**

Обозначение характерных точек границ	Координаты, м				Метод определения координат	Формулы, примененные для расчета средней квадратической погрешности определения координат характерных точек границ (Mt), с подставленными в такие формулы значениями и итоговые (вычисленные) значения Mt, м	Описание закрепления точки
	содержатся в Едином государственном реестре недвижимости		определены в результате выполнения комплексных кадастровых работ				
	X	Y	X	Y			
1	2	3	4	5	6	7	8
1144	634817.55	115298.69	634817.55	115298.69	Метод спутниковых геодезических измерений (определений)	0.1	Закрепление отсутствует
						-	
1154	634771.30	115309.16	634771.30	115309.16	Метод спутниковых геодезических измерений (определений)	0.1	Закрепление отсутствует
1155	634766.58	115310.07	634766.58	115310.07	Метод спутниковых геодезических измерений (определений)	0.1	Закрепление отсутствует
1156	634766.19	115308.10	634766.19	115308.10	Метод спутниковых геодезических измерений (определений)	0.1	Закрепление отсутствует
1157	634770.90	115307.20	634770.90	115307.20	Метод спутниковых геодезических измерений (определений)	0.1	Закрепление отсутствует

1. Сведения о характерных точках границ уточняемого земельного участка с кадастровым номером 24:04:6101013:226 :

Система координат МСК 167 зона 4 **Зона № 4**

Обозначение характерных точек границ	Координаты, м				Метод определения координат	Формулы, примененные для расчета средней квадратической погрешности определения координат характерных точек границ (Mt), с подставленными в такие формулы значениями и итоговые (вычисленные) значения Mt, м	Описание закрепления точки
	содержатся в Едином государственном реестре недвижимости		определены в результате выполнения комплексных кадастровых работ				
	X	Y	X	Y			
1	2	3	4	5	6	7	8
1154	634771.30	115309.16	634771.30	115309.16	Метод спутниковых геодезических измерений (определений)	0.1	Закрепление отсутствует

2. Сведения о частях границ уточняемого земельного участка с кадастровым номером 24:04:6101013:226 :

Обозначение части границ		Горизонтальное проложение (S), м	Описание прохождения части границ	Сведения о согласовании местоположения границ (согласовано/спорное)
от т.	до т.			
1	2	3	4	5
1144	1145	20.55	-	-
1155	1156	2.01	-	-
1154	1155	4.81	-	-
1153	1144	3.38	-	-
1152	1153	2.01	-	-
1151	1152	2.62	-	-
382	1151	2.88	-	-
381	382	47.08	-	-
393	381	2.36	-	-
392	393	1.84	-	-
391	392	2.63	-	-
1150	391	24.31	-	-
1149	1150	2.77	-	-
1148	1149	24.98	-	-
1147	1148	4.82	-	-
1146	1147	7.88	-	-
1145	1146	10.87	-	-
1156	1157	4.80	-	-
1157	1154	2.00	-	-

3. Сведения о характеристиках уточняемого земельного участка с кадастровым номером 24:04:6101013:226 :

№ п/п	Наименование характеристики	Значение характеристики
1	2	3
1.	Адрес земельного участка	-
1.1.	Сведения о местоположении земельного участка (при отсутствии адреса) в структурированном в соответствии с федеральной информационной адресной системой виде	-
1.2.	Дополнительные сведения о местоположении земельного участка	-
2.	Площадь земельного участка ± величина погрешности определения (вычисления) площади (Р ± ΔР), м2	1318 +/- 13
3.	Формула, примененная для расчета предельной допустимой погрешности определения площади земельного участка, с подставленными значениями и итоговые (вычисленные) значения (ΔР), м2	ΔР=3.5*Mt*√P=3.5*0,1*√1318=13
4.	Площадь земельного участка согласно сведениям Единого государственного реестра недвижимости (Ркад), м2	1318
5.	Оценка расхождения Р и Ркад (Р - Ркад), м2	-
6.	Предельные минимальный и максимальный размеры земельного участка (Рмин и Рмакс), м2	- -
7.	Кадастровый номер или иной государственный учетный номер (инвентарный) объекта недвижимости, расположенного на земельном участке	-
8.	Вид (виды) разрешенного использования	для ведения ЛПХ
8.1.	Дополнительные сведения об использовании земельного участка	-
9.	Сведения о земельных участках (землях общего пользования, территории общего пользования), посредством которых обеспечивается доступ	Земли общего пользования
10.	Иные сведения	-

4. Пояснения к сведениям об уточняемом земельном участке с кадастровым номером 24:04:6101013:226 :

1.	-

Сведения об уточняемых земельных участках, необходимые для исправления реестровых ошибок в сведениях о местоположении их границ

1. Сведения о характерных точках границ уточняемого земельного участка с кадастровым номером 24:04:6101013:2260 :

Система координат МСК 167 зона 4 **Зона № 4**

Обозначение характерных точек границ	Координаты, м				Метод определения координат	Формулы, примененные для расчета средней квадратической погрешности определения координат характерных точек границ (Mt), с подставленными в такие формулы значениями и итоговые (вычисленные) значения Mt, м	Описание закрепления точки
	содержатся в Едином государственном реестре недвижимости		определены в результате выполнения комплексных кадастровых работ				
	X	Y	X	Y			
1	2	3	4	5	6	7	8
1158	634406.50	115554.55	634406.50	115554.55	Метод спутниковых геодезических измерений (определений)	0.1	Закрепление отсутствует
1159	634395.88	115559.70	634395.88	115559.70	Метод спутниковых геодезических измерений (определений)	0.1	Закрепление отсутствует
1160	634393.61	115555.02	634393.61	115555.02	Метод спутниковых геодезических измерений (определений)	0.1	Закрепление отсутствует
1161	634404.27	115549.86	634404.27	115549.86	Метод спутниковых геодезических измерений (определений)	0.1	Закрепление отсутствует
1158	634406.50	115554.55	634406.50	115554.55	Метод спутниковых геодезических измерений (определений)	0.1	Закрепление отсутствует

2. Сведения о частях границ уточняемого земельного участка с кадастровым номером 24:04:6101013:2260 :

Обозначение части границ		Горизонтальное проложение (S), м	Описание прохождения части границ	Сведения о согласовании местоположения границ (согласовано/спорное)
от т.	до т.			
1	2	3	4	5
1158	1159	11.80	-	-
1159	1160	5.20	-	-
1160	1161	11.84	-	-
1161	1158	5.19	-	-

3. Сведения о характеристиках уточняемого земельного участка с кадастровым номером 24:04:6101013:2260 :

№ п/п	Наименование характеристики	Значение характеристики
1	2	3
1.	Адрес земельного участка	-
1.1.	Сведения о местоположении земельного участка (при отсутствии адреса) в структурированном в соответствии с федеральной информационной адресной системой виде	-
1.2.	Дополнительные сведения о местоположении земельного участка	-
2.	Площадь земельного участка ± величина погрешности определения (вычисления) площади (Р ± ΔР), м2	61 +/- 3
3.	Формула, примененная для расчета предельной допустимой погрешности определения площади земельного участка, с подставленными значениями и итоговые (вычисленные) значения (ΔР), м2	ΔР=3.5*Mt*√P=3.5*0,1*√61=3 = 3
4.	Площадь земельного участка согласно сведениям Единого государственного реестра недвижимости (Ркад), м2	61
5.	Оценка расхождения Р и Ркад (Р - Ркад), м2	-
6.	Предельные минимальный и максимальный размеры земельного участка (Рмин и Рмакс), м2	- -
7.	Кадастровый номер или иной государственный учетный номер (инвентарный) объекта недвижимости, расположенного на земельном участке	-
8.	Вид (виды) разрешенного использования	для строительства капитальных гаражей
8.1.	Дополнительные сведения об использовании земельного участка	-
9.	Сведения о земельных участках (землях общего пользования, территории общего пользования), посредством которых обеспечивается доступ	Земли общего пользования
10.	Иные сведения	-

4. Пояснения к сведениям об уточняемом земельном участке с кадастровым номером 24:04:6101013:2260 :

1.	-

Сведения об уточняемых земельных участках, необходимые для исправления реестровых ошибок в сведениях о местоположении их границ

1. Сведения о характерных точках границ уточняемого земельного участка с кадастровым номером 24:04:6101013:2261 :

Система координат МСК 167 зона 4 **Зона № 4**

Обозначение характерных точек границ	Координаты, м				Метод определения координат	Формулы, примененные для расчета средней квадратической погрешности определения координат характерных точек границ (Mt), с подставленными в такие формулы значениями и итоговые (вычисленные) значения Mt, м	Описание закрепления точки
	содержатся в Едином государственном реестре недвижимости		определены в результате выполнения комплексных кадастровых работ				
	X	Y	X	Y			
1	2	3	4	5	6	7	8
1162	634408.72	115559.26	634408.72	115559.26	Метод спутниковых геодезических измерений (определений)	0.1	Закрепление отсутствует
1163	634398.15	115564.38	634398.15	115564.38	Метод спутниковых геодезических измерений (определений)	0.1	Закрепление отсутствует
1159	634395.88	115559.70	634395.88	115559.70	Метод спутниковых геодезических измерений (определений)	0.1	Закрепление отсутствует
1158	634406.50	115554.55	634406.50	115554.55	Метод спутниковых геодезических измерений (определений)	0.1	Закрепление отсутствует
1162	634408.72	115559.26	634408.72	115559.26	Метод спутниковых геодезических измерений (определений)	0.1	Закрепление отсутствует

2. Сведения о частях границ уточняемого земельного участка с кадастровым номером 24:04:6101013:2261 :

Обозначение части границ		Горизонтальное проложение (S), м	Описание прохождения части границ	Сведения о согласовании местоположения границ (согласовано/спорное)
от т.	до т.			
1	2	3	4	5
1162	1163	11.74	-	-
1163	1159	5.20	-	-
1159	1158	11.80	-	-
1158	1162	5.21	-	-

3. Сведения о характеристиках уточняемого земельного участка с кадастровым номером 24:04:6101013:2261 :

№ п/п	Наименование характеристики	Значение характеристики
1	2	3
1.	Адрес земельного участка	-
1.1.	Сведения о местоположении земельного участка (при отсутствии адреса) в структурированном в соответствии с федеральной информационной адресной системой виде	-
1.2.	Дополнительные сведения о местоположении земельного участка	-
2.	Площадь земельного участка ± величина погрешности определения (вычисления) площади (Р ± ΔР), м2	61 +/- 3
3.	Формула, примененная для расчета предельной допустимой погрешности определения площади земельного участка, с подставленными значениями и итоговые (вычисленные) значения (ΔР), м2	ΔР=3.5*Mt*√P=3.5*0,1*√61=3 = 3
4.	Площадь земельного участка согласно сведениям Единого государственного реестра недвижимости (Ркад), м2	61
5.	Оценка расхождения Р и Ркад (Р - Ркад), м2	-
6.	Предельные минимальный и максимальный размеры земельного участка (Рмин и Рмакс), м2	- -
7.	Кадастровый номер или иной государственный учетный номер (инвентарный) объекта недвижимости, расположенного на земельном участке	-
8.	Вид (виды) разрешенного использования	для строительства капитальных гаражей
8.1.	Дополнительные сведения об использовании земельного участка	-
9.	Сведения о земельных участках (землях общего пользования, территории общего пользования), посредством которых обеспечивается доступ	Земли общего пользования
10.	Иные сведения	-

4. Пояснения к сведениям об уточняемом земельном участке с кадастровым номером 24:04:6101013:2261 :

1.	-

Сведения об уточняемых земельных участках, необходимые для исправления реестровых ошибок в сведениях о местоположении их границ

1. Сведения о характерных точках границ уточняемого земельного участка с кадастровым номером 24:04:6101013:2262 :

Система координат МСК 167 зона 4 **Зона № 4**

Обозначение характерных точек границ	Координаты, м				Метод определения координат	Формулы, примененные для расчета средней квадратической погрешности определения координат характерных точек границ (Mt), с подставленными в такие формулы значениями и итоговые (вычисленные) значения Mt, м	Описание закрепления точки
	содержатся в Едином государственном реестре недвижимости		определены в результате выполнения комплексных кадастровых работ				
	X	Y	X	Y			
1	2	3	4	5	6	7	8
1164	634410.96	115563.98	634410.96	115563.98	Метод спутниковых геодезических измерений (определений)	0.1	Закрепление отсутствует
1165	634400.43	115569.09	634400.43	115569.09	Метод спутниковых геодезических измерений (определений)	0.1	Закрепление отсутствует
1163	634398.15	115564.38	634398.15	115564.38	Метод спутниковых геодезических измерений (определений)	0.1	Закрепление отсутствует
1162	634408.72	115559.26	634408.72	115559.26	Метод спутниковых геодезических измерений (определений)	0.1	Закрепление отсутствует
1164	634410.96	115563.98	634410.96	115563.98	Метод спутниковых геодезических измерений (определений)	0.1	Закрепление отсутствует

2. Сведения о частях границ уточняемого земельного участка с кадастровым номером 24:04:6101013:2262 :

Обозначение части границ		Горизонтальное проложение (S), м	Описание прохождения части границ	Сведения о согласовании местоположения границ (согласовано/спорное)
от т.	до т.			
1	2	3	4	5
1164	1165	11.70	-	-
1165	1163	5.23	-	-
1163	1162	11.74	-	-
1162	1164	5.22	-	-

3. Сведения о характеристиках уточняемого земельного участка с кадастровым номером 24:04:6101013:2262 :

№ п/п	Наименование характеристики	Значение характеристики
1	2	3
1.	Адрес земельного участка	-
1.1.	Сведения о местоположении земельного участка (при отсутствии адреса) в структурированном в соответствии с федеральной информационной адресной системой виде	-
1.2.	Дополнительные сведения о местоположении земельного участка	-
2.	Площадь земельного участка ± величина погрешности определения (вычисления) площади (Р ± ΔР), м2	61 +/- 3
3.	Формула, примененная для расчета предельной допустимой погрешности определения площади земельного участка, с подставленными значениями и итоговые (вычисленные) значения (ΔР), м2	ΔР=3.5*Mt*√P=3.5*0,1*√61=3 = 3
4.	Площадь земельного участка согласно сведениям Единого государственного реестра недвижимости (Ркад), м2	61
5.	Оценка расхождения Р и Ркад (Р - Ркад), м2	-
6.	Предельные минимальный и максимальный размеры земельного участка (Рмин и Рмакс), м2	- -
7.	Кадастровый номер или иной государственный учетный номер (инвентарный) объекта недвижимости, расположенного на земельном участке	-
8.	Вид (виды) разрешенного использования	для строительства капитальных гаражей
8.1.	Дополнительные сведения об использовании земельного участка	-
9.	Сведения о земельных участках (землях общего пользования, территории общего пользования), посредством которых обеспечивается доступ	Земли общего пользования
10.	Иные сведения	-

4. Пояснения к сведениям об уточняемом земельном участке с кадастровым номером 24:04:6101013:2262 :

1.	-

Сведения об уточняемых земельных участках, необходимые для исправления реестровых ошибок в сведениях о местоположении их границ

1. Сведения о характерных точках границ уточняемого земельного участка с кадастровым номером 24:04:6101013:2263 :

Система координат МСК 167 зона 4 **Зона № 4**

Обозначение характерных точек границ	Координаты, м				Метод определения координат	Формулы, примененные для расчета средней квадратической погрешности определения координат характерных точек границ (Mt), с подставленными в такие формулы значениями и итоговые (вычисленные) значения Mt, м	Описание закрепления точки
	содержатся в Едином государственном реестре недвижимости		определены в результате выполнения комплексных кадастровых работ				
	X	Y	X	Y			
1	2	3	4	5	6	7	8
1166	634413.27	115568.85	634413.27	115568.85	Метод спутниковых геодезических измерений (определений)	0.1	Закрепление отсутствует
1167	634402.78	115573.93	634402.78	115573.93	Метод спутниковых геодезических измерений (определений)	0.1	Закрепление отсутствует
1165	634400.43	115569.09	634400.43	115569.09	Метод спутниковых геодезических измерений (определений)	0.1	Закрепление отсутствует
1164	634410.96	115563.98	634410.96	115563.98	Метод спутниковых геодезических измерений (определений)	0.1	Закрепление отсутствует
1166	634413.27	115568.85	634413.27	115568.85	Метод спутниковых геодезических измерений (определений)	0.1	Закрепление отсутствует

2. Сведения о частях границ уточняемого земельного участка с кадастровым номером 24:04:6101013:2263 :

Обозначение части границ		Горизонтальное проложение (S), м	Описание прохождения части границ	Сведения о согласовании местоположения границ (согласовано/спорное)
от т.	до т.			
1	2	3	4	5
1166	1167	11.66	-	-
1167	1165	5.38	-	-
1165	1164	11.70	-	-
1164	1166	5.39	-	-

3. Сведения о характеристиках уточняемого земельного участка с кадастровым номером 24:04:6101013:2263 :

№ п/п	Наименование характеристики	Значение характеристики
1	2	3
1.	Адрес земельного участка	-
1.1.	Сведения о местоположении земельного участка (при отсутствии адреса) в структурированном в соответствии с федеральной информационной адресной системой виде	-
1.2.	Дополнительные сведения о местоположении земельного участка	-
2.	Площадь земельного участка ± величина погрешности определения (вычисления) площади (Р ± ΔР), м2	63 +/- 3
3.	Формула, примененная для расчета предельной допустимой погрешности определения площади земельного участка, с подставленными значениями и итоговые (вычисленные) значения (ΔР), м2	ΔР=3.5*Mt*√P=3.5*0,1*√63=3 = 3
4.	Площадь земельного участка согласно сведениям Единого государственного реестра недвижимости (Ркад), м2	64
5.	Оценка расхождения Р и Ркад (Р - Ркад), м2	1
6.	Предельные минимальный и максимальный размеры земельного участка (Рмин и Рмакс), м2	- -
7.	Кадастровый номер или иной государственный учетный номер (инвентарный) объекта недвижимости, расположенного на земельном участке	-
8.	Вид (виды) разрешенного использования	для строительства капитальных гаражей
8.1.	Дополнительные сведения об использовании земельного участка	-
9.	Сведения о земельных участках (землях общего пользования, территории общего пользования), посредством которых обеспечивается доступ	Земли общего пользования
10.	Иные сведения	-

4. Пояснения к сведениям об уточняемом земельном участке с кадастровым номером 24:04:6101013:2263 :

1.	-

Сведения об уточняемых земельных участках, необходимые для исправления реестровых ошибок в сведениях о местоположении их границ

1. Сведения о характерных точках границ уточняемого земельного участка с кадастровым номером 24:04:6101013:2264 :

Система координат МСК 167 зона 4 **Зона № 4**

Обозначение характерных точек границ	Координаты, м				Метод определения координат	Формулы, примененные для расчета средней квадратической погрешности определения координат характерных точек границ (Mt), с подставленными в такие формулы значениями и итоговые (вычисленные) значения Mt, м	Описание закрепления точки
	содержатся в Едином государственном реестре недвижимости		определены в результате выполнения комплексных кадастровых работ				
	X	Y	X	Y			
1	2	3	4	5	6	7	8
1143	634415.52	115573.59	634415.52	115573.59	Метод спутниковых геодезических измерений (определений)	0.1	Закрепление отсутствует
1142	634405.06	115578.66	634405.06	115578.66	Метод спутниковых геодезических измерений (определений)	0.1	Закрепление отсутствует
1167	634402.78	115573.93	634402.78	115573.93	Метод спутниковых геодезических измерений (определений)	0.1	Закрепление отсутствует
1166	634413.27	115568.85	634413.27	115568.85	Метод спутниковых геодезических измерений (определений)	0.1	Закрепление отсутствует
1143	634415.52	115573.59	634415.52	115573.59	Метод спутниковых геодезических измерений (определений)	0.1	Закрепление отсутствует

2. Сведения о частях границ уточняемого земельного участка с кадастровым номером 24:04:6101013:2264 :

Обозначение части границ		Горизонтальное проложение (S), м	Описание прохождения части границ	Сведения о согласовании местоположения границ (согласовано/спорное)
от т.	до т.			
1	2	3	4	5
1143	1142	11.62	-	-
1142	1167	5.25	-	-
1167	1166	11.66	-	-
1166	1143	5.25	-	-

3. Сведения о характеристиках уточняемого земельного участка с кадастровым номером 24:04:6101013:2264 :

№ п/п	Наименование характеристики	Значение характеристики
1	2	3
1.	Адрес земельного участка	-
1.1.	Сведения о местоположении земельного участка (при отсутствии адреса) в структурированном в соответствии с федеральной информационной адресной системой виде	-
1.2.	Дополнительные сведения о местоположении земельного участка	-
2.	Площадь земельного участка ± величина погрешности определения (вычисления) площади (Р ± ΔР), м2	61 +/- 3
3.	Формула, примененная для расчета предельной допустимой погрешности определения площади земельного участка, с подставленными значениями и итоговые (вычисленные) значения (ΔР), м2	ΔР=3.5*Mt*√P=3.5*0,1*√61=3 = 3
4.	Площадь земельного участка согласно сведениям Единого государственного реестра недвижимости (Ркад), м2	62
5.	Оценка расхождения Р и Ркад (Р - Ркад), м2	1
6.	Предельные минимальный и максимальный размеры земельного участка (Рмин и Рмакс), м2	- -
7.	Кадастровый номер или иной государственный учетный номер (инвентарный) объекта недвижимости, расположенного на земельном участке	-
8.	Вид (виды) разрешенного использования	для строительства капитальных гаражей
8.1.	Дополнительные сведения об использовании земельного участка	-
9.	Сведения о земельных участках (землях общего пользования, территории общего пользования), посредством которых обеспечивается доступ	Земли общего пользования
10.	Иные сведения	-

4. Пояснения к сведениям об уточняемом земельном участке с кадастровым номером 24:04:6101013:2264 :

1.	-

Сведения об уточняемых земельных участках, необходимые для исправления реестровых ошибок в сведениях о местоположении их границ

1. Сведения о характерных точках границ уточняемого земельного участка с кадастровым номером 24:04:6101013:2265 :

Система координат МСК 167 зона 4 **Зона № 4**

Обозначение характерных точек границ	Координаты, м				Метод определения координат	Формулы, примененные для расчета средней квадратической погрешности определения координат характерных точек границ (Mt), с подставленными в такие формулы значениями и итоговые (вычисленные) значения Mt, м	Описание закрепления точки
	содержатся в Едином государственном реестре недвижимости		определены в результате выполнения комплексных кадастровых работ				
	X	Y	X	Y			
1	2	3	4	5	6	7	8
1141	634391.32	115550.30	634391.32	115550.30	Метод спутниковых геодезических измерений (определений)	0.1	Закрепление отсутствует
1140	634402.03	115545.12	634402.03	115545.12	Метод спутниковых геодезических измерений (определений)	0.1	Закрепление отсутствует
1161	634404.27	115549.86	634404.27	115549.86	Метод спутниковых геодезических измерений (определений)	0.1	Закрепление отсутствует
1160	634393.61	115555.02	634393.61	115555.02	Метод спутниковых геодезических измерений (определений)	0.1	Закрепление отсутствует
1141	634391.32	115550.30	634391.32	115550.30	Метод спутниковых геодезических измерений (определений)	0.1	Закрепление отсутствует

2. Сведения о частях границ уточняемого земельного участка с кадастровым номером 24:04:6101013:2265 :

Обозначение части границ		Горизонтальное проложение (S), м	Описание прохождения части границ	Сведения о согласовании местоположения границ (согласовано/спорное)
от т.	до т.			
1	2	3	4	5
1141	1140	11.90	-	-
1140	1161	5.24	-	-
1161	1160	11.84	-	-
1160	1141	5.25	-	-

3. Сведения о характеристиках уточняемого земельного участка с кадастровым номером 24:04:6101013:2265 :

№ п/п	Наименование характеристики	Значение характеристики
1	2	3
1.	Адрес земельного участка	-
1.1.	Сведения о местоположении земельного участка (при отсутствии адреса) в структурированном в соответствии с федеральной информационной адресной системой виде	-
1.2.	Дополнительные сведения о местоположении земельного участка	-
2.	Площадь земельного участка ± величина погрешности определения (вычисления) площади (Р ± ΔР), м2	62 +/- 3
3.	Формула, примененная для расчета предельной допустимой погрешности определения площади земельного участка, с подставленными значениями и итоговые (вычисленные) значения (ΔР), м2	ΔР=3.5*Mt*√P=3.5*0,1*√62=3 = 3
4.	Площадь земельного участка согласно сведениям Единого государственного реестра недвижимости (Ркад), м2	62
5.	Оценка расхождения Р и Ркад (Р - Ркад), м2	-
6.	Предельные минимальный и максимальный размеры земельного участка (Рмин и Рмакс), м2	- -
7.	Кадастровый номер или иной государственный учетный номер (инвентарный) объекта недвижимости, расположенного на земельном участке	-
8.	Вид (виды) разрешенного использования	для строительства капитальных гаражей
8.1.	Дополнительные сведения об использовании земельного участка	-
9.	Сведения о земельных участках (землях общего пользования, территории общего пользования), посредством которых обеспечивается доступ	Земли общего пользования
10.	Иные сведения	-

4. Пояснения к сведениям об уточняемом земельном участке с кадастровым номером 24:04:6101013:2265 :

1.	-

Сведения об уточняемых земельных участках, необходимые для исправления реестровых ошибок в сведениях о местоположении их границ

1. Сведения о характерных точках границ уточняемого земельного участка с кадастровым номером 24:04:6101013:2267 :

Система координат МСК 167 зона 4 **Зона № 4**

Обозначение характерных точек границ	Координаты, м				Метод определения координат	Формулы, примененные для расчета средней квадратической погрешности определения координат характерных точек границ (Mt), с подставленными в такие формулы значениями и итоговые (вычисленные) значения Mt, м	Описание закрепления точки
	содержатся в Едином государственном реестре недвижимости		определены в результате выполнения комплексных кадастровых работ				
	X	Y	X	Y			
1	2	3	4	5	6	7	8
1168	634654.43	115668.93	634654.43	115668.93	Метод спутниковых геодезических измерений (определений)	0.1	Закрепление отсутствует
1103	634655.44	115678.25	634655.44	115678.25	Метод спутниковых геодезических измерений (определений)	0.1	Закрепление отсутствует
1102	634640.79	115678.18	634640.79	115678.18	Метод спутниковых геодезических измерений (определений)	0.1	Закрепление отсутствует
1112	634640.76	115676.74	634640.76	115676.74	Метод спутниковых геодезических измерений (определений)	0.1	Закрепление отсутствует
1111	634624.34	115677.02	634624.34	115677.02	Метод спутниковых геодезических измерений (определений)	0.1	Закрепление отсутствует

1. Сведения о характерных точках границ уточняемого земельного участка с кадастровым номером 24:04:6101013:2267 :

Система координат МСК 167 зона 4 **Зона № 4**

Обозначение характерных точек границ	Координаты, м				Метод определения координат	Формулы, примененные для расчета средней квадратической погрешности определения координат характерных точек границ (Mt), с подставленными в такие формулы значениями и итоговые (вычисленные) значения Mt, м	Описание закрепления точки
	содержатся в Едином государственном реестре недвижимости		определены в результате выполнения комплексных кадастровых работ				
	X	Y	X	Y			
1	2	3	4	5	6	7	8
1110	634624.32	115684.82	634624.32	115684.82	Метод спутниковых геодезических измерений (определений)	0.1	Закрепление отсутствует
1109	634624.18	115689.04	634624.18	115689.04	Метод спутниковых геодезических измерений (определений)	0.1	Закрепление отсутствует
1108	634618.00	115689.86	634618.00	115689.86	Метод спутниковых геодезических измерений (определений)	0.1	Закрепление отсутствует
1107	634618.24	115695.43	634618.24	115695.43	Метод спутниковых геодезических измерений (определений)	0.1	Закрепление отсутствует
1169	634611.19	115696.10	634611.19	115696.10	Метод спутниковых геодезических измерений (определений)	0.1	Закрепление отсутствует

1. Сведения о характерных точках границ уточняемого земельного участка с кадастровым номером 24:04:6101013:2267 :

Система координат МСК 167 зона 4 **Зона № 4**

Обозначение характерных точек границ	Координаты, м				Метод определения координат	Формулы, примененные для расчета средней квадратической погрешности определения координат характерных точек границ (Mt), с подставленными в такие формулы значениями и итоговые (вычисленные) значения Mt, м	Описание закрепления точки
	содержатся в Едином государственном реестре недвижимости		определены в результате выполнения комплексных кадастровых работ				
	X	Y	X	Y			
1	2	3	4	5	6	7	8
1170	634606.78	115667.12	634606.78	115667.12	Метод спутниковых геодезических измерений (определений)	0.1	Закрепление отсутствует
1171	634618.10	115665.88	634618.10	115665.88	Метод спутниковых геодезических измерений (определений)	0.1	Закрепление отсутствует
1172	634618.98	115665.85	634618.98	115665.85	Метод спутниковых геодезических измерений (определений)	0.1	Закрепление отсутствует
1173	634619.15	115669.65	634619.15	115669.65	Метод спутниковых геодезических измерений (определений)	0.1	Закрепление отсутствует
1174	634624.22	115669.46	634624.22	115669.46	Метод спутниковых геодезических измерений (определений)	0.1	Закрепление отсутствует

1. Сведения о характерных точках границ уточняемого земельного участка с кадастровым номером 24:04:6101013:2267 :

Система координат МСК 167 зона 4 **Зона №4**

Обозначение характерных точек границ	Координаты, м				Метод определения координат	Формулы, примененные для расчета средней квадратической погрешности определения координат характерных точек границ (Mt), с подставленными в такие формулы значениями и итоговые (вычисленные) значения Mt, м	Описание закрепления точки
	содержатся в Едином государственном реестре недвижимости		определены в результате выполнения комплексных кадастровых работ				
	X	Y	X	Y			
1	2	3	4	5	6	7	8
1175	634636.19	115669.32	634636.19	115669.32	Метод спутниковых геодезических измерений (определений)	0.1	Закрепление отсутствует
1168	634654.43	115668.93	634654.43	115668.93	Метод спутниковых геодезических измерений (определений)	0.1	Закрепление отсутствует

2. Сведения о частях границ уточняемого земельного участка с кадастровым номером 24:04:6101013:2267 :

Обозначение части границ		Горизонтальное проложение (S), м	Описание прохождения части границ	Сведения о согласовании местоположения границ (согласовано/спорное)
от т.	до т.			
1	2	3	4	5
1168	1103	9.37	-	-
1103	1102	14.65	-	-
1102	1112	1.44	-	-
1112	1111	16.42	-	-
1111	1110	7.80	-	-
1110	1109	4.22	-	-
1109	1108	6.23	-	-
1108	1107	5.58	-	-
1107	1169	7.08	-	-
1169	1170	29.31	-	-
1170	1171	11.39	-	-
1171	1172	0.88	-	-
1172	1173	3.80	-	-
1173	1174	5.07	-	-
1174	1175	11.97	-	-
1175	1168	18.24	-	-

3. Сведения о характеристиках уточняемого земельного участка с кадастровым номером 24:04:6101013:2267 :

№ п/п	Наименование характеристики	Значение характеристики
1	2	3
1.	Адрес земельного участка	-
1.1.	Сведения о местоположении земельного участка (при отсутствии адреса) в структурированном в соответствии с федеральной информационной адресной системой виде	-
1.2.	Дополнительные сведения о местоположении земельного участка	-
2.	Площадь земельного участка ± величина погрешности определения (вычисления) площади (Р ± ΔР), м2	649 +/- 9
3.	Формула, примененная для расчета предельной допустимой погрешности определения площади земельного участка, с подставленными значениями и итоговые (вычисленные) значения (ΔР), м2	ΔР=3.5*Mt*√P=3.5*0,1*√649=9
4.	Площадь земельного участка согласно сведениям Единого государственного реестра недвижимости (Ркад), м2	649
5.	Оценка расхождения Р и Ркад (Р - Ркад), м2	-
6.	Предельные минимальный и максимальный размеры земельного участка (Рмин и Рмакс), м2	- -
7.	Кадастровый номер или иной государственный учетный номер (инвентарный) объекта недвижимости, расположенного на земельном участке	-
8.	Вид (виды) разрешенного использования	Блокированная жилая застройка
8.1.	Дополнительные сведения об использовании земельного участка	-
9.	Сведения о земельных участках (землях общего пользования, территории общего пользования), посредством которых обеспечивается доступ	Земли общего пользования
10.	Иные сведения	-

4. Пояснения к сведениям об уточняемом земельном участке с кадастровым номером 24:04:6101013:2267 :

1.	-

Сведения об уточняемых земельных участках, необходимые для исправления реестровых ошибок в сведениях о местоположении их границ

1. Сведения о характерных точках границ уточняемого земельного участка с кадастровым номером 24:04:6101013:227 :

Система координат МСК 167 зона 4 **Зона № 4**

Обозначение характерных точек границ	Координаты, м				Метод определения координат	Формулы, примененные для расчета средней квадратической погрешности определения координат характерных точек границ (Mt), с подставленными в такие формулы значениями и итоговые (вычисленные) значения Mt, м	Описание закрепления точки
	содержатся в Едином государственном реестре недвижимости		определены в результате выполнения комплексных кадастровых работ				
	X	Y	X	Y			
1	2	3	4	5	6	7	8
386	634805.92	115330.63	634805.92	115330.63	Метод спутниковых геодезических измерений (определений)	0.1	Закрепление отсутствует
387	634785.09	115335.42	634785.09	115335.42	Метод спутниковых геодезических измерений (определений)	0.1	Закрепление отсутствует
388	634771.55	115338.55	634771.55	115338.55	Метод спутниковых геодезических измерений (определений)	0.1	Закрепление отсутствует
1176	634771.61	115338.89	634771.61	115338.89	Метод спутниковых геодезических измерений (определений)	0.1	Закрепление отсутствует
1177	634773.48	115359.46	634773.48	115359.46	Метод спутниковых геодезических измерений (определений)	0.1	Закрепление отсутствует

1. Сведения о характерных точках границ уточняемого земельного участка с кадастровым номером 24:04:6101013:227 :

Система координат МСК 167 зона 4 **Зона № 4**

Обозначение характерных точек границ	Координаты, м				Метод определения координат	Формулы, примененные для расчета средней квадратической погрешности определения координат характерных точек границ (Mt), с подставленными в такие формулы значениями и итоговые (вычисленные) значения Mt, м	Описание закрепления точки
	содержатся в Едином государственном реестре недвижимости		определены в результате выполнения комплексных кадастровых работ				
	X	Y	X	Y			
1	2	3	4	5	6	7	8
1178	634774.72	115368.33	634774.72	115368.33	Метод спутниковых геодезических измерений (определений)	0.1	Закрепление отсутствует
1179	634777.54	115367.80	634777.54	115367.80	Метод спутниковых геодезических измерений (определений)	0.1	Закрепление отсутствует
1180	634778.07	115367.03	634778.07	115367.03	Метод спутниковых геодезических измерений (определений)	0.1	Закрепление отсутствует
1181	634790.73	115365.28	634790.73	115365.28	Метод спутниковых геодезических измерений (определений)	0.1	Закрепление отсутствует
1182	634806.78	115363.06	634806.78	115363.06	Метод спутниковых геодезических измерений (определений)	0.1	Закрепление отсутствует

1. Сведения о характерных точках границ уточняемого земельного участка с кадастровым номером 24:04:6101013:227 :

Система координат МСК 167 зона 4 **Зона № 4**

Обозначение характерных точек границ	Координаты, м				Метод определения координат	Формулы, примененные для расчета средней квадратической погрешности определения координат характерных точек границ (Mt), с подставленными в такие формулы значениями и итоговые (вычисленные) значения Mt, м	Описание закрепления точки
	содержатся в Едином государственном реестре недвижимости		определены в результате выполнения комплексных кадастровых работ				
	X	Y	X	Y			
1	2	3	4	5	6	7	8
1183	634806.92	115362.50	634806.92	115362.50	Метод спутниковых геодезических измерений (определений)	0.1	Закрепление отсутствует
1184	634817.05	115361.61	634817.05	115361.61	Метод спутниковых геодезических измерений (определений)	0.1	Закрепление отсутствует
1185	634820.43	115361.16	634820.43	115361.16	Метод спутниковых геодезических измерений (определений)	0.1	Закрепление отсутствует
1186	634826.63	115360.32	634826.63	115360.32	Метод спутниковых геодезических измерений (определений)	0.1	Закрепление отсутствует
1187	634826.19	115357.29	634826.19	115357.29	Метод спутниковых геодезических измерений (определений)	0.1	Закрепление отсутствует

1. Сведения о характерных точках границ уточняемого земельного участка с кадастровым номером 24:04:6101013:227 :

Система координат МСК 167 зона 4 **Зона № 4**

Обозначение характерных точек границ	Координаты, м				Метод определения координат	Формулы, примененные для расчета средней квадратической погрешности определения координат характерных точек границ (Mt), с подставленными в такие формулы значениями и итоговые (вычисленные) значения Mt, м	Описание закрепления точки
	содержатся в Едином государственном реестре недвижимости		определены в результате выполнения комплексных кадастровых работ				
	X	Y	X	Y			
1	2	3	4	5	6	7	8
1188	634824.70	115348.18	634824.70	115348.18	Метод спутниковых геодезических измерений (определений)	0.1	Закрепление отсутствует
1189	634822.89	115337.65	634822.89	115337.65	Метод спутниковых геодезических измерений (определений)	0.1	Закрепление отсутствует
1190	634823.69	115337.53	634823.69	115337.53	Метод спутниковых геодезических измерений (определений)	0.1	Закрепление отсутствует
1191	634823.38	115335.77	634823.38	115335.77	Метод спутниковых геодезических измерений (определений)	0.1	Закрепление отсутствует
1192	634823.12	115335.82	634823.12	115335.82	Метод спутниковых геодезических измерений (определений)	0.1	Закрепление отсутствует

1. Сведения о характерных точках границ уточняемого земельного участка с кадастровым номером 24:04:6101013:227 :

Система координат МСК 167 зона 4 **Зона № 4**

Обозначение характерных точек границ	Координаты, м				Метод определения координат	Формулы, примененные для расчета средней квадратической погрешности определения координат характерных точек границ (Mt), с подставленными в такие формулы значениями и итоговые (вычисленные) значения Mt, м	Описание закрепления точки
	содержатся в Едином государственном реестре недвижимости		определены в результате выполнения комплексных кадастровых работ				
	X	Y	X	Y			
1	2	3	4	5	6	7	8
1193	634808.07	115338.63	634808.07	115338.63	Метод спутниковых геодезических измерений (определений)	0.1	Закрепление отсутствует
386	634805.92	115330.63	634805.92	115330.63	Метод спутниковых геодезических измерений (определений)	0.1	Закрепление отсутствует
						-	
1194	634777.01	115348.33	634777.01	115348.33	Метод спутниковых геодезических измерений (определений)	0.1	Закрепление отсутствует
1195	634775.05	115348.69	634775.05	115348.69	Метод спутниковых геодезических измерений (определений)	0.1	Закрепление отсутствует
1196	634774.68	115346.73	634774.68	115346.73	Метод спутниковых геодезических измерений (определений)	0.1	Закрепление отсутствует

1. Сведения о характерных точках границ уточняемого земельного участка с кадастровым номером 24:04:6101013:227 :

Система координат МСК 167 зона 4 **Зона №4**

Обозначение характерных точек границ	Координаты, м				Метод определения координат	Формулы, примененные для расчета средней квадратической погрешности определения координат характерных точек границ (Mt), с подставленными в такие формулы значениями и итоговые (вычисленные) значения Mt, м	Описание закрепления точки
	содержатся в Едином государственном реестре недвижимости		определены в результате выполнения комплексных кадастровых работ				
	X	Y	X	Y			
1	2	3	4	5	6	7	8
1197	634776.65	115346.36	634776.65	115346.36	Метод спутниковых геодезических измерений (определений)	0.1	Закрепление отсутствует
1194	634777.01	115348.33	634777.01	115348.33	Метод спутниковых геодезических измерений (определений)	0.1	Закрепление отсутствует

2. Сведения о частях границ уточняемого земельного участка с кадастровым номером 24:04:6101013:227 :

Обозначение части границ		Горизонтальное проложение (S), м	Описание прохождения части границ	Сведения о согласовании местоположения границ (согласовано/спорное)
от т.	до т.			
1	2	3	4	5
386	387	21.37	-	-
1195	1196	1.99	-	-
1194	1195	1.99	-	-
1193	386	8.28	-	-
1192	1193	15.31	-	-
1191	1192	0.26	-	-
1190	1191	1.79	-	-
1189	1190	0.81	-	-
1188	1189	10.68	-	-
1187	1188	9.23	-	-
1186	1187	3.06	-	-
1185	1186	6.26	-	-
1184	1185	3.41	-	-
1183	1184	10.17	-	-
1182	1183	0.58	-	-
1181	1182	16.20	-	-

2. Сведения о частях границ уточняемого земельного участка с кадастровым номером 24:04:6101013:227 :

Обозначение части границ		Горизонтальное проложение (S), м	Описание прохождения части границ	Сведения о согласовании местоположения границ (согласовано/спорное)
от т.	до т.			
1	2	3	4	5
1180	1181	12.78	-	-
1179	1180	0.93	-	-
1178	1179	2.87	-	-
1177	1178	8.96	-	-
1176	1177	20.65	-	-
388	1176	0.35	-	-
387	388	13.90	-	-
1196	1197	2.00	-	-
1197	1194	2.00	-	-

3. Сведения о характеристиках уточняемого земельного участка с кадастровым номером 24:04:6101013:227 :

№ п/п	Наименование характеристики	Значение характеристики
1	2	3
1.	Адрес земельного участка	-
1.1.	Сведения о местоположении земельного участка (при отсутствии адреса) в структурированном в соответствии с федеральной информационной адресной системой виде	-
1.2.	Дополнительные сведения о местоположении земельного участка	-
2.	Площадь земельного участка ± величина погрешности определения (вычисления) площади (Р ± ΔР), м2	1490 +/- 14
3.	Формула, примененная для расчета предельной допустимой погрешности определения площади земельного участка, с подставленными значениями и итоговые (вычисленные) значения (ΔР), м2	ΔР=3.5*Mt*√P=3.5*0,1*√1490=14
4.	Площадь земельного участка согласно сведениям Единого государственного реестра недвижимости (Ркад), м2	1490
5.	Оценка расхождения Р и Ркад (Р - Ркад), м2	-
6.	Предельные минимальный и максимальный размеры земельного участка (Рмин и Рмакс), м2	- -
7.	Кадастровый номер или иной государственный учетный номер (инвентарный) объекта недвижимости, расположенного на земельном участке	-
8.	Вид (виды) разрешенного использования	Для ведения ЛПХ
8.1.	Дополнительные сведения об использовании земельного участка	-
9.	Сведения о земельных участках (землях общего пользования, территории общего пользования), посредством которых обеспечивается доступ	Земли общего пользования
10.	Иные сведения	-

4. Пояснения к сведениям об уточняемом земельном участке с кадастровым номером 24:04:6101013:227 :

1.	-

Сведения об уточняемых земельных участках, необходимые для исправления реестровых ошибок в сведениях о местоположении их границ

1. Сведения о характерных точках границ уточняемого земельного участка с кадастровым номером 24:04:6101013:2280 :

Система координат МСК 167 зона 4 **Зона № 4**

Обозначение характерных точек границ	Координаты, м				Метод определения координат	Формулы, примененные для расчета средней квадратической погрешности определения координат характерных точек границ (Mt), с подставленными в такие формулы значениями и итоговые (вычисленные) значения Mt, м	Описание закрепления точки
	содержатся в Едином государственном реестре недвижимости		определены в результате выполнения комплексных кадастровых работ				
	X	Y	X	Y			
1	2	3	4	5	6	7	8
1198	633869.42	114690.57	633869.42	114690.57	Метод спутниковых геодезических измерений (определений)	0.1	Закрепление отсутствует
1199	633856.82	114687.67	633856.82	114687.67	Метод спутниковых геодезических измерений (определений)	0.1	Закрепление отсутствует
1200	633851.88	114677.28	633851.88	114677.28	Метод спутниковых геодезических измерений (определений)	0.1	Закрепление отсутствует
1201	633829.73	114634.05	633829.73	114634.05	Метод спутниковых геодезических измерений (определений)	0.1	Закрепление отсутствует
1202	633831.15	114633.27	633831.15	114633.27	Метод спутниковых геодезических измерений (определений)	0.1	Закрепление отсутствует

1. Сведения о характерных точках границ уточняемого земельного участка с кадастровым номером 24:04:6101013:2280 :

Система координат МСК 167 зона 4 **Зона № 4**

Обозначение характерных точек границ	Координаты, м				Метод определения координат	Формулы, примененные для расчета средней квадратической погрешности определения координат характерных точек границ (Mt), с подставленными в такие формулы значениями и итоговые (вычисленные) значения Mt, м	Описание закрепления точки
	содержатся в Едином государственном реестре недвижимости		определены в результате выполнения комплексных кадастровых работ				
	X	Y	X	Y			
1	2	3	4	5	6	7	8
1203	633839.66	114628.44	633839.66	114628.44	Метод спутниковых геодезических измерений (определений)	0.1	Закрепление отсутствует
1204	633843.75	114621.58	633843.75	114621.58	Метод спутниковых геодезических измерений (определений)	0.1	Закрепление отсутствует
1205	633843.92	114620.41	633843.92	114620.41	Метод спутниковых геодезических измерений (определений)	0.1	Закрепление отсутствует
1206	633844.76	114614.44	633844.76	114614.44	Метод спутниковых геодезических измерений (определений)	0.1	Закрепление отсутствует
1207	633844.80	114614.19	633844.80	114614.19	Метод спутниковых геодезических измерений (определений)	0.1	Закрепление отсутствует

1. Сведения о характерных точках границ уточняемого земельного участка с кадастровым номером 24:04:6101013:2280 :

Система координат МСК 167 зона 4 **Зона № 4**

Обозначение характерных точек границ	Координаты, м				Метод определения координат	Формулы, примененные для расчета средней квадратической погрешности определения координат характерных точек границ (Mt), с подставленными в такие формулы значениями и итоговые (вычисленные) значения Mt, м	Описание закрепления точки
	содержатся в Едином государственном реестре недвижимости		определены в результате выполнения комплексных кадастровых работ				
	X	Y	X	Y			
1	2	3	4	5	6	7	8
1208	633845.01	114612.80	633845.01	114612.80	Метод спутниковых геодезических измерений (определений)	0.1	Закрепление отсутствует
1209	633859.87	114614.72	633859.87	114614.72	Метод спутниковых геодезических измерений (определений)	0.1	Закрепление отсутствует
1210	633862.31	114615.23	633862.31	114615.23	Метод спутниковых геодезических измерений (определений)	0.1	Закрепление отсутствует
1211	633864.80	114615.37	633864.80	114615.37	Метод спутниковых геодезических измерений (определений)	0.1	Закрепление отсутствует
1212	633866.28	114615.54	633866.28	114615.54	Метод спутниковых геодезических измерений (определений)	0.1	Закрепление отсутствует

1. Сведения о характерных точках границ уточняемого земельного участка с кадастровым номером 24:04:6101013:2280 :

Система координат МСК 167 зона 4 **Зона №4**

Обозначение характерных точек границ	Координаты, м				Метод определения координат	Формулы, примененные для расчета средней квадратической погрешности определения координат характерных точек границ (Mt), с подставленными в такие формулы значениями и итоговые (вычисленные) значения Mt, м	Описание закрепления точки
	содержатся в Едином государственном реестре недвижимости		определены в результате выполнения комплексных кадастровых работ				
	X	Y	X	Y			
1	2	3	4	5	6	7	8
1213	633864.54	114629.69	633864.54	114629.69	Метод спутниковых геодезических измерений (определений)	0.1	Закрепление отсутствует
1198	633869.42	114690.57	633869.42	114690.57	Метод спутниковых геодезических измерений (определений)	0.1	Закрепление отсутствует

2. Сведения о частях границ уточняемого земельного участка с кадастровым номером 24:04:6101013:2280 :

Обозначение части границ		Горизонтальное проложение (S), м	Описание прохождения части границ	Сведения о согласовании местоположения границ (согласовано/спорное)
от т.	до т.			
1	2	3	4	5
1198	1199	12.93	-	-
1199	1200	11.50	-	-
1200	1201	48.57	-	-
1201	1202	1.62	-	-
1202	1203	9.79	-	-
1203	1204	7.99	-	-
1204	1205	1.18	-	-
1205	1206	6.03	-	-
1206	1207	0.25	-	-
1207	1208	1.41	-	-
1208	1209	14.98	-	-
1209	1210	2.49	-	-
1210	1211	2.49	-	-
1211	1212	1.49	-	-
1212	1213	14.26	-	-
1213	1198	61.08	-	-

3. Сведения о характеристиках уточняемого земельного участка с кадастровым номером 24:04:6101013:2280 :

№ п/п	Наименование характеристики	Значение характеристики
1	2	3
1.	Адрес земельного участка	-
1.1.	Сведения о местоположении земельного участка (при отсутствии адреса) в структурированном в соответствии с федеральной информационной адресной системой виде	-
1.2.	Дополнительные сведения о местоположении земельного участка	-
2.	Площадь земельного участка ± величина погрешности определения (вычисления) площади (Р ± ΔР), м2	1773 +/- 15
3.	Формула, примененная для расчета предельной допустимой погрешности определения площади земельного участка, с подставленными значениями и итоговые (вычисленные) значения (ΔР), м2	ΔР=3.5*Mt*√P=3.5*0,1*√1773=15
4.	Площадь земельного участка согласно сведениям Единого государственного реестра недвижимости (Ркад), м2	1768
5.	Оценка расхождения Р и Ркад (Р - Ркад), м2	5
6.	Предельные минимальный и максимальный размеры земельного участка (Рмин и Рмакс), м2	- -
7.	Кадастровый номер или иной государственный учетный номер (инвентарный) объекта недвижимости, расположенного на земельном участке	-
8.	Вид (виды) разрешенного использования	для эксплуатации нежилых зданий
8.1.	Дополнительные сведения об использовании земельного участка	-
9.	Сведения о земельных участках (землях общего пользования, территории общего пользования), посредством которых обеспечивается доступ	Земли общего пользования
10.	Иные сведения	-

4. Пояснения к сведениям об уточняемом земельном участке с кадастровым номером 24:04:6101013:2280 :

1.	-

Сведения об уточняемых земельных участках, необходимые для исправления реестровых ошибок в сведениях о местоположении их границ

1. Сведения о характерных точках границ уточняемого земельного участка с кадастровым номером 24:04:6101013:2283 :

Система координат МСК 167 зона 4 **Зона № 4**

Обозначение характерных точек границ	Координаты, м				Метод определения координат	Формулы, примененные для расчета средней квадратической погрешности определения координат характерных точек границ (Mt), с подставленными в такие формулы значениями и итоговые (вычисленные) значения Mt, м	Описание закрепления точки
	содержатся в Едином государственном реестре недвижимости		определены в результате выполнения комплексных кадастровых работ				
	X	Y	X	Y			
1	2	3	4	5	6	7	8
461	634409.04	115751.52	634409.04	115751.52	Метод спутниковых геодезических измерений (определений)	0.1	Закрепление отсутствует
1214	634431.19	115784.47	634431.19	115784.47	Метод спутниковых геодезических измерений (определений)	0.1	Закрепление отсутствует
465	634413.10	115796.00	634413.10	115796.00	Метод спутниковых геодезических измерений (определений)	0.1	Закрепление отсутствует
466	634394.30	115806.38	634394.30	115806.38	Метод спутниковых геодезических измерений (определений)	0.1	Закрепление отсутствует
467	634387.01	115806.66	634387.01	115806.66	Метод спутниковых геодезических измерений (определений)	0.1	Закрепление отсутствует

1. Сведения о характерных точках границ уточняемого земельного участка с кадастровым номером 24:04:6101013:2283 :

Система координат МСК 167 зона 4 **Зона № 4**

Обозначение характерных точек границ	Координаты, м				Метод определения координат	Формулы, примененные для расчета средней квадратической погрешности определения координат характерных точек границ (Mt), с подставленными в такие формулы значениями и итоговые (вычисленные) значения Mt, м	Описание закрепления точки
	содержатся в Едином государственном реестре недвижимости		определены в результате выполнения комплексных кадастровых работ				
	X	Y	X	Y			
1	2	3	4	5	6	7	8
468	634374.94	115810.31	634374.94	115810.31	Метод спутниковых геодезических измерений (определений)	0.1	Закрепление отсутствует
469	634361.48	115808.91	634361.48	115808.91	Метод спутниковых геодезических измерений (определений)	0.1	Закрепление отсутствует
470	634355.87	115801.34	634355.87	115801.34	Метод спутниковых геодезических измерений (определений)	0.1	Закрепление отсутствует
471	634355.11	115797.41	634355.11	115797.41	Метод спутниковых геодезических измерений (определений)	0.1	Закрепление отсутствует
472	634364.08	115788.57	634364.08	115788.57	Метод спутниковых геодезических измерений (определений)	0.1	Закрепление отсутствует

1. Сведения о характерных точках границ уточняемого земельного участка с кадастровым номером 24:04:6101013:2283 :

Система координат МСК 167 зона 4 **Зона №4**

Обозначение характерных точек границ	Координаты, м				Метод определения координат	Формулы, примененные для расчета средней квадратической погрешности определения координат характерных точек границ (Mt), с подставленными в такие формулы значениями и итоговые (вычисленные) значения Mt, м	Описание закрепления точки
	содержатся в Едином государственном реестре недвижимости		определены в результате выполнения комплексных кадастровых работ				
	X	Y	X	Y			
1	2	3	4	5	6	7	8
473	634366.43	115780.94	634366.43	115780.94	Метод спутниковых геодезических измерений (определений)	0.1	Закрепление отсутствует
461	634409.04	115751.52	634409.04	115751.52	Метод спутниковых геодезических измерений (определений)	0.1	Закрепление отсутствует

2. Сведения о частях границ уточняемого земельного участка с кадастровым номером 24:04:6101013:2283 :

Обозначение части границ		Горизонтальное проложение (S), м	Описание прохождения части границ	Сведения о согласовании местоположения границ (согласовано/спорное)
от т.	до т.			
1	2	3	4	5
461	1214	39.70	-	-
1214	465	21.45	-	-
465	466	21.48	-	-
466	467	7.30	-	-
467	468	12.61	-	-
468	469	13.53	-	-
469	470	9.42	-	-
470	471	4.00	-	-
471	472	12.59	-	-
472	473	7.98	-	-
473	461	51.78	-	-

3. Сведения о характеристиках уточняемого земельного участка с кадастровым номером 24:04:6101013:2283 :

№ п/п	Наименование характеристики	Значение характеристики
1	2	3
1.	Адрес земельного участка	-

3. Сведения о характеристиках уточняемого земельного участка с кадастровым номером 24:04:6101013:2283 :

№ п/п	Наименование характеристики	Значение характеристики
1	2	3
1.1.	Сведения о местоположении земельного участка (при отсутствии адреса) в структурированном в соответствии с федеральной информационной адресной системой виде	-
1.2.	Дополнительные сведения о местоположении земельного участка	-
2.	Площадь земельного участка ± величина погрешности определения (вычисления) площади (Р ± ΔР), м2	2400 +/- 17
3.	Формула, примененная для расчета предельной допустимой погрешности определения площади земельного участка, с подставленными значениями и итоговые (вычисленные) значения (ΔР), м2	ΔР=3.5*Mt*√P=3.5*0,1*√2400=17
4.	Площадь земельного участка согласно сведениям Единого государственного реестра недвижимости (Ркад), м2	2400
5.	Оценка расхождения Р и Ркад (Р - Ркад), м2	-
6.	Предельные минимальный и максимальный размеры земельного участка (Рмин и Рмакс), м2	- -
7.	Кадастровый номер или иной государственный учетный номер (инвентарный) объекта недвижимости, расположенного на земельном участке	-
8.	Вид (виды) разрешенного использования	для строительства производственной базы
8.1.	Дополнительные сведения об использовании земельного участка	-
9.	Сведения о земельных участках (землях общего пользования, территории общего пользования), посредством которых обеспечивается доступ	Земли общего пользования
10.	Иные сведения	-

4. Пояснения к сведениям об уточняемом земельном участке с кадастровым номером 24:04:6101013:2283 :

1.	-

Сведения об уточняемых земельных участках, необходимые для исправления реестровых ошибок в сведениях о местоположении их границ

1. Сведения о характерных точках границ уточняемого земельного участка с кадастровым номером 24:04:6101013:2284 :

Система координат МСК 167 зона 4 **Зона № 4**

Обозначение характерных точек границ	Координаты, м				Метод определения координат	Формулы, примененные для расчета средней квадратической погрешности определения координат характерных точек границ (Mt), с подставленными в такие формулы значениями и итоговые (вычисленные) значения Mt, м	Описание закрепления точки
	содержатся в Едином государственном реестре недвижимости		определены в результате выполнения комплексных кадастровых работ				
	X	Y	X	Y			
1	2	3	4	5	6	7	8
462	634470.15	115723.26	634470.15	115723.26	Метод спутниковых геодезических измерений (определений)	0.1	Закрепление отсутствует
463	634487.35	115752.09	634487.35	115752.09	Метод спутниковых геодезических измерений (определений)	0.1	Закрепление отсутствует
464	634435.55	115781.69	634435.55	115781.69	Метод спутниковых геодезических измерений (определений)	0.1	Закрепление отсутствует
1214	634431.19	115784.47	634431.19	115784.47	Метод спутниковых геодезических измерений (определений)	0.1	Закрепление отсутствует
461	634409.04	115751.52	634409.04	115751.52	Метод спутниковых геодезических измерений (определений)	0.1	Закрепление отсутствует

1. Сведения о характерных точках границ уточняемого земельного участка с кадастровым номером 24:04:6101013:2284 :

Система координат МСК 167 зона 4 **Зона № 4**

Обозначение характерных точек границ	Координаты, м				Метод определения координат	Формулы, примененные для расчета средней квадратической погрешности определения координат характерных точек границ (Mt), с подставленными в такие формулы значениями и итоговые (вычисленные) значения Mt, м	Описание закрепления точки
	содержатся в Едином государственном реестре недвижимости		определены в результате выполнения комплексных кадастровых работ				
	X	Y	X	Y			
1	2	3	4	5	6	7	8
462	634470.15	115723.26	634470.15	115723.26	Метод спутниковых геодезических измерений (определений)	0.1	Закрепление отсутствует

2. Сведения о частях границ уточняемого земельного участка с кадастровым номером 24:04:6101013:2284 :

Обозначение части границ		Горизонтальное проложение (S), м	Описание прохождения части границ	Сведения о согласовании местоположения границ (согласовано/спорное)
от т.	до т.			
1	2	3	4	5
462	463	33.57	-	-
463	464	59.66	-	-
464	1214	5.17	-	-
1214	461	39.70	-	-
461	462	67.33	-	-

3. Сведения о характеристиках уточняемого земельного участка с кадастровым номером 24:04:6101013:2284 :

№ п/п	Наименование характеристики	Значение характеристики
1	2	3
1.	Адрес земельного участка	-
1.1.	Сведения о местоположении земельного участка (при отсутствии адреса) в структурированном в соответствии с федеральной информационной адресной системой виде	-
1.2.	Дополнительные сведения о местоположении земельного участка	-
2.	Площадь земельного участка ± величина погрешности определения (вычисления) площади (Р ± ΔР), м2	2400 +/- 17
3.	Формула, примененная для расчета предельной допустимой погрешности определения площади земельного участка, с подставленными значениями и итоговые (вычисленные) значения (ΔР), м2	$\Delta P=3.5*Mt*\sqrt{P}=3.5*0,1*\sqrt{2400}=17$
4.	Площадь земельного участка согласно сведениям Единого государственного реестра недвижимости (Ркад), м2	2400
5.	Оценка расхождения Р и Ркад (Р - Ркад), м2	-
6.	Предельные минимальный и максимальный размеры земельного участка (Рмин и Рмакс), м2	- -

3. Сведения о характеристиках уточняемого земельного участка с кадастровым номером 24:04:6101013:2284 :

№ п/п	Наименование характеристики	Значение характеристики
1	2	3
7.	Кадастровый номер или иной государственный учетный номер (инвентарный) объекта недвижимости, расположенного на земельном участке	-
8.	Вид (виды) разрешенного использования	для строительства производственной базы
8.1.	Дополнительные сведения об использовании земельного участка	-
9.	Сведения о земельных участках (землях общего пользования, территории общего пользования), посредством которых обеспечивается доступ	Земли общего пользования
10.	Иные сведения	-

4. Пояснения к сведениям об уточняемом земельном участке с кадастровым номером 24:04:6101013:2284 :

1.	-

Сведения об уточняемых земельных участках, необходимые для исправления реестровых ошибок в сведениях о местоположении их границ

1. Сведения о характерных точках границ уточняемого земельного участка с кадастровым номером 24:04:6101013:229 :

Система координат МСК 167 зона 4 **Зона № 4**

Обозначение характерных точек границ	Координаты, м				Метод определения координат	Формулы, примененные для расчета средней квадратической погрешности определения координат характерных точек границ (Mt), с подставленными в такие формулы значениями и итоговые (вычисленные) значения Mt, м	Описание закрепления точки
	содержатся в Едином государственном реестре недвижимости		определены в результате выполнения комплексных кадастровых работ				
	X	Y	X	Y			
1	2	3	4	5	6	7	8
1215	634837.90	115406.52	634837.90	115406.52	Метод спутниковых геодезических измерений (определений)	0.1	Закрепление отсутствует
1216	634842.42	115431.23	634842.42	115431.23	Метод спутниковых геодезических измерений (определений)	0.1	Закрепление отсутствует
1217	634813.62	115438.20	634813.62	115438.20	Метод спутниковых геодезических измерений (определений)	0.1	Закрепление отсутствует
1218	634782.39	115443.62	634782.39	115443.62	Метод спутниковых геодезических измерений (определений)	0.1	Закрепление отсутствует
1219	634777.72	115444.26	634777.72	115444.26	Метод спутниковых геодезических измерений (определений)	0.1	Закрепление отсутствует

1. Сведения о характерных точках границ уточняемого земельного участка с кадастровым номером 24:04:6101013:229 :

Система координат МСК 167 зона 4 **Зона №4**

Обозначение характерных точек границ	Координаты, м				Метод определения координат	Формулы, примененные для расчета средней квадратической погрешности определения координат характерных точек границ (Mt), с подставленными в такие формулы значениями и итоговые (вычисленные) значения Mt, м	Описание закрепления точки
	содержатся в Едином государственном реестре недвижимости		определены в результате выполнения комплексных кадастровых работ				
	X	Y	X	Y			
1	2	3	4	5	6	7	8
1220	634776.97	115439.37	634776.97	115439.37	Метод спутниковых геодезических измерений (определений)	0.1	Закрепление отсутствует
1221	634774.93	115419.64	634774.93	115419.64	Метод спутниковых геодезических измерений (определений)	0.1	Закрепление отсутствует
1215	634837.90	115406.52	634837.90	115406.52	Метод спутниковых геодезических измерений (определений)	0.1	Закрепление отсутствует

2. Сведения о частях границ уточняемого земельного участка с кадастровым номером 24:04:6101013:229 :

Обозначение части границ		Горизонтальное проложение (S), м	Описание прохождения части границ	Сведения о согласовании местоположения границ (согласовано/спорное)
от т.	до т.			
1	2	3	4	5
1215	1216	25.12	-	-
1216	1217	29.63	-	-
1217	1218	31.70	-	-
1218	1219	4.71	-	-
1219	1220	4.95	-	-
1220	1221	19.84	-	-
1221	1215	64.32	-	-

3. Сведения о характеристиках уточняемого земельного участка с кадастровым номером 24:04:6101013:229 :

№ п/п	Наименование характеристики	Значение характеристики
1	2	3
1.	Адрес земельного участка	-
1.1.	Сведения о местоположении земельного участка (при отсутствии адреса) в структурированном в соответствии с федеральной информационной адресной системой виде	-
1.2.	Дополнительные сведения о местоположении земельного участка	-
2.	Площадь земельного участка ± величина погрешности определения (вычисления) площади (Р ± ΔР), м2	1665 +/- 14
3.	Формула, примененная для расчета предельной допустимой погрешности определения площади земельного участка, с подставленными значениями и итоговые (вычисленные) значения (ΔР), м2	ΔР=3.5*Mt*√P=3.5*0,1*√1665=14
4.	Площадь земельного участка согласно сведениям Единого государственного реестра недвижимости (Ркад), м2	1665
5.	Оценка расхождения Р и Ркад (Р - Ркад), м2	-
6.	Предельные минимальный и максимальный размеры земельного участка (Рмин и Рмакс), м2	- -
7.	Кадастровый номер или иной государственный учетный номер (инвентарный) объекта недвижимости, расположенного на земельном участке	-
8.	Вид (виды) разрешенного использования	Для ведения ЛПХ
8.1.	Дополнительные сведения об использовании земельного участка	-
9.	Сведения о земельных участках (землях общего пользования, территории общего пользования), посредством которых обеспечивается доступ	Земли общего пользования
10.	Иные сведения	-

4. Пояснения к сведениям об уточняемом земельном участке с кадастровым номером 24:04:6101013:229 :

1.	-

Сведения об уточняемых земельных участках, необходимые для исправления реестровых ошибок в сведениях о местоположении их границ

1. Сведения о характерных точках границ уточняемого земельного участка с кадастровым номером 24:04:6101013:230 :

Система координат МСК 167 зона 4 **Зона № 4**

Обозначение характерных точек границ	Координаты, м				Метод определения координат	Формулы, примененные для расчета средней квадратической погрешности определения координат характерных точек границ (Mt), с подставленными в такие формулы значениями и итоговые (вычисленные) значения Mt, м	Описание закрепления точки
	содержатся в Едином государственном реестре недвижимости		определены в результате выполнения комплексных кадастровых работ				
	X	Y	X	Y			
1	2	3	4	5	6	7	8
1222	634842.63	115455.57	634842.63	115455.57	Метод спутниковых геодезических измерений (определений)	0.1	Закрепление отсутствует
1223	634846.55	115479.57	634846.55	115479.57	Метод спутниковых геодезических измерений (определений)	0.1	Закрепление отсутствует
1224	634831.71	115481.88	634831.71	115481.88	Метод спутниковых геодезических измерений (определений)	0.1	Закрепление отсутствует
1225	634819.79	115484.05	634819.79	115484.05	Метод спутниковых геодезических измерений (определений)	0.1	Закрепление отсутствует
1226	634789.77	115489.54	634789.77	115489.54	Метод спутниковых геодезических измерений (определений)	0.1	Закрепление отсутствует

1. Сведения о характерных точках границ уточняемого земельного участка с кадастровым номером 24:04:6101013:230 :

Система координат МСК 167 зона 4 **Зона №4**

Обозначение характерных точек границ	Координаты, м				Метод определения координат	Формулы, примененные для расчета средней квадратической погрешности определения координат характерных точек границ (Mt), с подставленными в такие формулы значениями и итоговые (вычисленные) значения Mt, м	Описание закрепления точки
	содержатся в Едином государственном реестре недвижимости		определены в результате выполнения комплексных кадастровых работ				
	X	Y	X	Y			
1	2	3	4	5	6	7	8
1227	634788.51	115489.77	634788.51	115489.77	Метод спутниковых геодезических измерений (определений)	0.1	Закрепление отсутствует
253	634785.68	115466.49	634785.68	115466.49	Метод спутниковых геодезических измерений (определений)	0.1	Закрепление отсутствует
1222	634842.63	115455.57	634842.63	115455.57	Метод спутниковых геодезических измерений (определений)	0.1	Закрепление отсутствует

2. Сведения о частях границ уточняемого земельного участка с кадастровым номером 24:04:6101013:230 :

Обозначение части границ		Горизонтальное проложение (S), м	Описание прохождения части границ	Сведения о согласовании местоположения границ (согласовано/спорное)
от т.	до т.			
1	2	3	4	5
1222	1223	24.32	-	-
1223	1224	15.02	-	-
1224	1225	12.12	-	-
1225	1226	30.52	-	-
1226	1227	1.28	-	-
1227	253	23.45	-	-
253	1222	57.99	-	-

3. Сведения о характеристиках уточняемого земельного участка с кадастровым номером 24:04:6101013:230 :

№ п/п	Наименование характеристики	Значение характеристики
1	2	3
1.	Адрес земельного участка	-
1.1.	Сведения о местоположении земельного участка (при отсутствии адреса) в структурированном в соответствии с федеральной информационной адресной системой виде	-
1.2.	Дополнительные сведения о местоположении земельного участка	-
2.	Площадь земельного участка ± величина погрешности определения (вычисления) площади (Р ± ΔР), м2	1386 +/- 13
3.	Формула, примененная для расчета предельной допустимой погрешности определения площади земельного участка, с подставленными значениями и итоговые (вычисленные) значения (ΔР), м2	ΔР=3.5*Mt*√P=3.5*0,1*√1386=13
4.	Площадь земельного участка согласно сведениям Единого государственного реестра недвижимости (Ркад), м2	1386
5.	Оценка расхождения Р и Ркад (Р - Ркад), м2	-
6.	Предельные минимальный и максимальный размеры земельного участка (Рмин и Рмакс), м2	- -
7.	Кадастровый номер или иной государственный учетный номер (инвентарный) объекта недвижимости, расположенного на земельном участке	-
8.	Вид (виды) разрешенного использования	Для ведения ЛПХ
8.1.	Дополнительные сведения об использовании земельного участка	-
9.	Сведения о земельных участках (землях общего пользования, территории общего пользования), посредством которых обеспечивается доступ	Земли общего пользования
10.	Иные сведения	-

4. Пояснения к сведениям об уточняемом земельном участке с кадастровым номером 24:04:6101013:230 :

1.	-

Сведения об уточняемых земельных участках, необходимые для исправления реестровых ошибок в сведениях о местоположении их границ

1. Сведения о характерных точках границ уточняемого земельного участка с кадастровым номером 24:04:6101013:231 :

Система координат МСК 167 зона 4 **Зона № 4**

Обозначение характерных точек границ	Координаты, м				Метод определения координат	Формулы, примененные для расчета средней квадратической погрешности определения координат характерных точек границ (Mt), с подставленными в такие формулы значениями и итоговые (вычисленные) значения Mt, м	Описание закрепления точки
	содержатся в Едином государственном реестре недвижимости		определены в результате выполнения комплексных кадастровых работ				
	X	Y	X	Y			
1	2	3	4	5	6	7	8
1223	634846.55	115479.57	634846.55	115479.57	Метод спутниковых геодезических измерений (определений)	0.1	Закрепление отсутствует
1228	634847.92	115485.05	634847.92	115485.05	Метод спутниковых геодезических измерений (определений)	0.1	Закрепление отсутствует
1229	634849.63	115495.18	634849.63	115495.18	Метод спутниковых геодезических измерений (определений)	0.1	Закрепление отсутствует
1230	634850.63	115500.04	634850.63	115500.04	Метод спутниковых геодезических измерений (определений)	0.1	Закрепление отсутствует
491	634851.45	115504.52	634851.45	115504.52	Метод спутниковых геодезических измерений (определений)	0.1	Закрепление отсутствует

1. Сведения о характерных точках границ уточняемого земельного участка с кадастровым номером 24:04:6101013:231 :

Система координат МСК 167 зона 4 **Зона № 4**

Обозначение характерных точек границ	Координаты, м				Метод определения координат	Формулы, примененные для расчета средней квадратической погрешности определения координат характерных точек границ (Mt), с подставленными в такие формулы значениями и итоговые (вычисленные) значения Mt, м	Описание закрепления точки
	содержатся в Едином государственном реестре недвижимости		определены в результате выполнения комплексных кадастровых работ				
	X	Y	X	Y			
1	2	3	4	5	6	7	8
490	634843.57	115505.98	634843.57	115505.98	Метод спутниковых геодезических измерений (определений)	0.1	Закрепление отсутствует
507	634839.61	115506.68	634839.61	115506.68	Метод спутниковых геодезических измерений (определений)	0.1	Закрепление отсутствует
506	634823.72	115509.02	634823.72	115509.02	Метод спутниковых геодезических измерений (определений)	0.1	Закрепление отсутствует
1231	634804.51	115511.85	634804.51	115511.85	Метод спутниковых геодезических измерений (определений)	0.1	Закрепление отсутствует
1232	634794.17	115513.79	634794.17	115513.79	Метод спутниковых геодезических измерений (определений)	0.1	Закрепление отсутствует

1. Сведения о характерных точках границ уточняемого земельного участка с кадастровым номером 24:04:6101013:231 :

Система координат МСК 167 зона 4 **Зона № 4**

Обозначение характерных точек границ	Координаты, м				Метод определения координат	Формулы, примененные для расчета средней квадратической погрешности определения координат характерных точек границ (Mt), с подставленными в такие формулы значениями и итоговые (вычисленные) значения Mt, м	Описание закрепления точки
	содержатся в Едином государственном реестре недвижимости		определены в результате выполнения комплексных кадастровых работ				
	X	Y	X	Y			
1	2	3	4	5	6	7	8
1233	634791.71	115514.25	634791.71	115514.25	Метод спутниковых геодезических измерений (определений)	0.1	Закрепление отсутствует
1227	634788.51	115489.77	634788.51	115489.77	Метод спутниковых геодезических измерений (определений)	0.1	Закрепление отсутствует
1226	634789.77	115489.54	634789.77	115489.54	Метод спутниковых геодезических измерений (определений)	0.1	Закрепление отсутствует
1225	634819.79	115484.05	634819.79	115484.05	Метод спутниковых геодезических измерений (определений)	0.1	Закрепление отсутствует
1224	634831.71	115481.88	634831.71	115481.88	Метод спутниковых геодезических измерений (определений)	0.1	Закрепление отсутствует

1. Сведения о характерных точках границ уточняемого земельного участка с кадастровым номером 24:04:6101013:231 :

Система координат МСК 167 зона 4 **Зона № 4**

Обозначение характерных точек границ	Координаты, м				Метод определения координат	Формулы, примененные для расчета средней квадратической погрешности определения координат характерных точек границ (Mt), с подставленными в такие формулы значениями и итоговые (вычисленные) значения Mt, м	Описание закрепления точки
	содержатся в Едином государственном реестре недвижимости		определены в результате выполнения комплексных кадастровых работ				
	X	Y	X	Y			
1	2	3	4	5	6	7	8
1223	634846.55	115479.57	634846.55	115479.57	Метод спутниковых геодезических измерений (определений)	0.1	Закрепление отсутствует

2. Сведения о частях границ уточняемого земельного участка с кадастровым номером 24:04:6101013:231 :

Обозначение части границ		Горизонтальное проложение (S), м	Описание прохождения части границ	Сведения о согласовании местоположения границ (согласовано/спорное)
от т.	до т.			
1	2	3	4	5
1223	1228	5.65	-	-
1228	1229	10.27	-	-
1229	1230	4.96	-	-
1230	491	4.55	-	-
491	490	8.01	-	-
490	507	4.02	-	-
507	506	16.06	-	-
506	1231	19.42	-	-
1231	1232	10.52	-	-
1232	1233	2.50	-	-
1233	1227	24.69	-	-
1227	1226	1.28	-	-
1226	1225	30.52	-	-
1225	1224	12.12	-	-
1224	1223	15.02	-	-

3. Сведения о характеристиках уточняемого земельного участка с кадастровым номером 24:04:6101013:231 :

№ п/п	Наименование характеристики	Значение характеристики
1	2	3
1.	Адрес земельного участка	-
1.1.	Сведения о местоположении земельного участка (при отсутствии адреса) в структурированном в соответствии с федеральной информационной адресной системой виде	-
1.2.	Дополнительные сведения о местоположении земельного участка	-

3. Сведения о характеристиках уточняемого земельного участка с кадастровым номером 24:04:6101013:231 :

№ п/п	Наименование характеристики	Значение характеристики
1	2	3
2.	Площадь земельного участка ± величина погрешности определения (вычисления) площади (Р ± ΔР), м2	1505 +/- 14
3.	Формула, примененная для расчета предельной допустимой погрешности определения площади земельного участка, с подставленными значениями и итоговые (вычисленные) значения (ΔР), м2	ΔР=3.5*Mt*√P=3.5*0,1*√1505=14
4.	Площадь земельного участка согласно сведениям Единого государственного реестра недвижимости (Ркад), м2	1505
5.	Оценка расхождения Р и Ркад (Р - Ркад), м2	-
6.	Предельные минимальный и максимальный размеры земельного участка (Рмин и Рмакс), м2	- -
7.	Кадастровый номер или иной государственный учетный номер (инвентарный) объекта недвижимости, расположенного на земельном участке	-
8.	Вид (виды) разрешенного использования	Для ведения ЛПХ
8.1.	Дополнительные сведения об использовании земельного участка	-
9.	Сведения о земельных участках (землях общего пользования, территории общего пользования), посредством которых обеспечивается доступ	Земли общего пользования
10.	Иные сведения	-

4. Пояснения к сведениям об уточняемом земельном участке с кадастровым номером 24:04:6101013:231 :

1.	-

Сведения об уточняемых земельных участках, необходимые для исправления реестровых ошибок в сведениях о местоположении их границ

1. Сведения о характерных точках границ уточняемого земельного участка с кадастровым номером 24:04:6101013:239 :

Система координат МСК 167 зона 4 **Зона № 4**

Обозначение характерных точек границ	Координаты, м				Метод определения координат	Формулы, примененные для расчета средней квадратической погрешности определения координат характерных точек границ (Mt), с подставленными в такие формулы значениями и итоговые (вычисленные) значения Mt, м	Описание закрепления точки
	содержатся в Едином государственном реестре недвижимости		определены в результате выполнения комплексных кадастровых работ				
	X	Y	X	Y			
1	2	3	4	5	6	7	8
1234	634081.31	114719.81	634081.31	114719.81	Метод спутниковых геодезических измерений (определений)	0.1	Закрепление отсутствует
1235	634084.67	114736.30	634084.67	114736.30	Метод спутниковых геодезических измерений (определений)	0.1	Закрепление отсутствует
1236	634083.14	114766.22	634083.14	114766.22	Метод спутниковых геодезических измерений (определений)	0.1	Закрепление отсутствует
1237	634082.93	114768.82	634082.93	114768.82	Метод спутниковых геодезических измерений (определений)	0.1	Закрепление отсутствует
1238	634082.02	114770.38	634082.02	114770.38	Метод спутниковых геодезических измерений (определений)	0.1	Закрепление отсутствует

1. Сведения о характерных точках границ уточняемого земельного участка с кадастровым номером 24:04:6101013:239 :

Система координат МСК 167 зона 4 **Зона № 4**

Обозначение характерных точек границ	Координаты, м				Метод определения координат	Формулы, примененные для расчета средней квадратической погрешности определения координат характерных точек границ (Mt), с подставленными в такие формулы значениями и итоговые (вычисленные) значения Mt, м	Описание закрепления точки
	содержатся в Едином государственном реестре недвижимости		определены в результате выполнения комплексных кадастровых работ				
	X	Y	X	Y			
1	2	3	4	5	6	7	8
1239	634074.52	114770.41	634074.52	114770.41	Метод спутниковых геодезических измерений (определений)	0.1	Закрепление отсутствует
1240	634065.36	114769.63	634065.36	114769.63	Метод спутниковых геодезических измерений (определений)	0.1	Закрепление отсутствует
1241	634062.07	114769.80	634062.07	114769.80	Метод спутниковых геодезических измерений (определений)	0.1	Закрепление отсутствует
1242	634059.95	114760.22	634059.95	114760.22	Метод спутниковых геодезических измерений (определений)	0.1	Закрепление отсутствует
1243	634057.94	114754.83	634057.94	114754.83	Метод спутниковых геодезических измерений (определений)	0.1	Закрепление отсутствует

1. Сведения о характерных точках границ уточняемого земельного участка с кадастровым номером 24:04:6101013:239 :

Система координат МСК 167 зона 4 **Зона № 4**

Обозначение характерных точек границ	Координаты, м				Метод определения координат	Формулы, примененные для расчета средней квадратической погрешности определения координат характерных точек границ (Mt), с подставленными в такие формулы значениями и итоговые (вычисленные) значения Mt, м	Описание закрепления точки
	содержатся в Едином государственном реестре недвижимости		определены в результате выполнения комплексных кадастровых работ				
	X	Y	X	Y			
1	2	3	4	5	6	7	8
1244	634049.45	114745.36	634049.45	114745.36	Метод спутниковых геодезических измерений (определений)	0.1	Закрепление отсутствует
1245	634049.22	114743.60	634049.22	114743.60	Метод спутниковых геодезических измерений (определений)	0.1	Закрепление отсутствует
1246	634052.81	114731.44	634052.81	114731.44	Метод спутниковых геодезических измерений (определений)	0.1	Закрепление отсутствует
1247	634055.22	114718.96	634055.22	114718.96	Метод спутниковых геодезических измерений (определений)	0.1	Закрепление отсутствует
1248	634064.50	114720.84	634064.50	114720.84	Метод спутниковых геодезических измерений (определений)	0.1	Закрепление отсутствует

1. Сведения о характерных точках границ уточняемого земельного участка с кадастровым номером 24:04:6101013:239 :

Система координат МСК 167 зона 4 **Зона №4**

Обозначение характерных точек границ	Координаты, м				Метод определения координат	Формулы, примененные для расчета средней квадратической погрешности определения координат характерных точек границ (Mt), с подставленными в такие формулы значениями и итоговые (вычисленные) значения Mt, м	Описание закрепления точки
	содержатся в Едином государственном реестре недвижимости		определены в результате выполнения комплексных кадастровых работ				
	X	Y	X	Y			
1	2	3	4	5	6	7	8
1249	634068.94	114721.72	634068.94	114721.72	Метод спутниковых геодезических измерений (определений)	0.1	Закрепление отсутствует
1250	634073.26	114722.94	634073.26	114722.94	Метод спутниковых геодезических измерений (определений)	0.1	Закрепление отсутствует
1251	634074.00	114718.78	634074.00	114718.78	Метод спутниковых геодезических измерений (определений)	0.1	Закрепление отсутствует
1234	634081.31	114719.81	634081.31	114719.81	Метод спутниковых геодезических измерений (определений)	0.1	Закрепление отсутствует

2. Сведения о частях границ уточняемого земельного участка с кадастровым номером 24:04:6101013:239 :

Обозначение части границ		Горизонтальное проложение (S), м	Описание прохождения части границ	Сведения о согласовании местоположения границ (согласовано/спорное)
от т.	до т.			
1	2	3	4	5
1234	1235	16.83	-	-
1249	1250	4.49	-	-
1248	1249	4.53	-	-
1247	1248	9.47	-	-
1246	1247	12.71	-	-
1245	1246	12.68	-	-

2. Сведения о частях границ уточняемого земельного участка с кадастровым номером 24:04:6101013:239 :

Обозначение части границ		Горизонтальное проложение (S), м	Описание прохождения части границ	Сведения о согласовании местоположения границ (согласовано/спорное)
от т.	до т.			
1	2	3	4	5
1244	1245	1.77	-	-
1243	1244	12.72	-	-
1242	1243	5.75	-	-
1241	1242	9.81	-	-
1240	1241	3.29	-	-
1239	1240	9.19	-	-
1238	1239	7.50	-	-
1237	1238	1.81	-	-
1236	1237	2.61	-	-
1235	1236	29.96	-	-
1250	1251	4.23	-	-
1251	1234	7.38	-	-

3. Сведения о характеристиках уточняемого земельного участка с кадастровым номером 24:04:6101013:239 :

№ п/п	Наименование характеристики	Значение характеристики
1	2	3
1.	Адрес земельного участка	-
1.1.	Сведения о местоположении земельного участка (при отсутствии адреса) в структурированном в соответствии с федеральной информационной адресной системой виде	-
1.2.	Дополнительные сведения о местоположении земельного участка	-
2.	Площадь земельного участка ± величина погрешности определения (вычисления) площади (Р ± ΔР), м2	1422 +/- 13
3.	Формула, примененная для расчета предельной допустимой погрешности определения площади земельного участка, с подставленными значениями и итоговые (вычисленные) значения (ΔР), м2	ΔР=3.5*Mt*√P=3.5*0,1*√1422=13
4.	Площадь земельного участка согласно сведениям Единого государственного реестра недвижимости (Ркад), м2	1422
5.	Оценка расхождения Р и Ркад (Р - Ркад), м2	-
6.	Предельные минимальный и максимальный размеры земельного участка (Рмин и Рмакс), м2	- -
7.	Кадастровый номер или иной государственный учетный номер (инвентарный) объекта недвижимости, расположенного на земельном участке	-
8.	Вид (виды) разрешенного использования	для ведения ИЖС
8.1.	Дополнительные сведения об использовании земельного участка	-
9.	Сведения о земельных участках (землях общего пользования, территории общего пользования), посредством которых обеспечивается доступ	Земли общего пользования
10.	Иные сведения	-

4. Пояснения к сведениям об уточняемом земельном участке с кадастровым номером 24:04:6101013:239 :

1.	-

Сведения об уточняемых земельных участках, необходимые для исправления реестровых ошибок в сведениях о местоположении их границ

1. Сведения о характерных точках границ уточняемого земельного участка с кадастровым номером 24:04:6101013:24 :

Система координат МСК 167 зона 4 **Зона № 4**

Обозначение характерных точек границ	Координаты, м				Метод определения координат	Формулы, примененные для расчета средней квадратической погрешности определения координат характерных точек границ (Mt), с подставленными в такие формулы значениями и итоговые (вычисленные) значения Mt, м	Описание закрепления точки
	содержатся в Едином государственном реестре недвижимости		определены в результате выполнения комплексных кадастровых работ				
	X	Y	X	Y			
1	2	3	4	5	6	7	8
1252	634533.03	114894.59	634533.03	114894.59	Метод спутниковых геодезических измерений (определений)	0.1	Закрепление отсутствует
1253	634528.68	114920.79	634528.68	114920.79	Метод спутниковых геодезических измерений (определений)	0.1	Закрепление отсутствует
1254	634525.46	114921.22	634525.46	114921.22	Метод спутниковых геодезических измерений (определений)	0.1	Закрепление отсутствует
5	634508.42	114919.50	634508.42	114919.50	Метод спутниковых геодезических измерений (определений)	0.1	Закрепление отсутствует
4	634514.70	114868.32	634514.70	114868.32	Метод спутниковых геодезических измерений (определений)	0.1	Закрепление отсутствует

1. Сведения о характерных точках границ уточняемого земельного участка с кадастровым номером 24:04:6101013:24 :

Система координат МСК 167 зона 4 **Зона № 4**

Обозначение характерных точек границ	Координаты, м				Метод определения координат	Формулы, примененные для расчета средней квадратической погрешности определения координат характерных точек границ (Mt), с подставленными в такие формулы значениями и итоговые (вычисленные) значения Mt, м	Описание закрепления точки
	содержатся в Едином государственном реестре недвижимости		определены в результате выполнения комплексных кадастровых работ				
	X	Y	X	Y			
1	2	3	4	5	6	7	8
1255	634515.38	114864.85	634515.38	114864.85	Метод спутниковых геодезических измерений (определений)	0.1	Закрепление отсутствует
1256	634520.78	114865.54	634520.78	114865.54	Метод спутниковых геодезических измерений (определений)	0.1	Закрепление отсутствует
1257	634530.09	114866.93	634530.09	114866.93	Метод спутниковых геодезических измерений (определений)	0.1	Закрепление отсутствует
1258	634529.67	114869.92	634529.67	114869.92	Метод спутниковых геодезических измерений (определений)	0.1	Закрепление отсутствует
1259	634536.97	114871.02	634536.97	114871.02	Метод спутниковых геодезических измерений (определений)	0.1	Закрепление отсутствует

1. Сведения о характерных точках границ уточняемого земельного участка с кадастровым номером 24:04:6101013:24 :

Система координат МСК 167 зона 4 **Зона № 4**

Обозначение характерных точек границ	Координаты, м				Метод определения координат	Формулы, примененные для расчета средней квадратической погрешности определения координат характерных точек границ (Mt), с подставленными в такие формулы значениями и итоговые (вычисленные) значения Mt, м	Описание закрепления точки
	содержатся в Едином государственном реестре недвижимости		определены в результате выполнения комплексных кадастровых работ				
	X	Y	X	Y			
1	2	3	4	5	6	7	8
1252	634533.03	114894.59	634533.03	114894.59	Метод спутниковых геодезических измерений (определений)	0.1	Закрепление отсутствует

2. Сведения о частях границ уточняемого земельного участка с кадастровым номером 24:04:6101013:24 :

Обозначение части границ		Горизонтальное проложение (S), м	Описание прохождения части границ	Сведения о согласовании местоположения границ (согласовано/спорное)
от т.	до т.			
1	2	3	4	5
1252	1253	26.56	-	-
1253	1254	3.25	-	-
1254	5	17.13	-	-
5	4	51.56	-	-
4	1255	3.54	-	-
1255	1256	5.44	-	-
1256	1257	9.41	-	-
1257	1258	3.02	-	-
1258	1259	7.38	-	-
1259	1252	23.90	-	-

3. Сведения о характеристиках уточняемого земельного участка с кадастровым номером 24:04:6101013:24 :

№ п/п	Наименование характеристики	Значение характеристики
1	2	3
1.	Адрес земельного участка	-
1.1.	Сведения о местоположении земельного участка (при отсутствии адреса) в структурированном в соответствии с федеральной информационной адресной системой виде	-
1.2.	Дополнительные сведения о местоположении земельного участка	-
2.	Площадь земельного участка ± величина погрешности определения (вычисления) площади (P ± ΔP), м2	1146 +/- 12
3.	Формула, примененная для расчета предельной допустимой погрешности определения площади земельного участка, с подставленными значениями и итоговые (вычисленные) значения (ΔP), м2	$\Delta P=3.5*Mt*\sqrt{P}=3.5*0,1*\sqrt{1146}=12$

3. Сведения о характеристиках уточняемого земельного участка с кадастровым номером 24:04:6101013:24 :

№ п/п	Наименование характеристики	Значение характеристики
1	2	3
4.	Площадь земельного участка согласно сведениям Единого государственного реестра недвижимости (Ркад), м2	1146
5.	Оценка расхождения Р и Ркад (Р - Ркад), м2	-
6.	Предельные минимальный и максимальный размеры земельного участка (Рмин и Рмакс), м2	- -
7.	Кадастровый номер или иной государственный учетный номер (инвентарный) объекта недвижимости, расположенного на земельном участке	-
8.	Вид (виды) разрешенного использования	Для ведения личного подсобного хозяйства
8.1.	Дополнительные сведения об использовании земельного участка	-
9.	Сведения о земельных участках (землях общего пользования, территории общего пользования), посредством которых обеспечивается доступ	Земли общего пользования
10.	Иные сведения	-

4. Пояснения к сведениям об уточняемом земельном участке с кадастровым номером 24:04:6101013:24 :

1.	-

Сведения об уточняемых земельных участках, необходимые для исправления реестровых ошибок в сведениях о местоположении их границ

1. Сведения о характерных точках границ уточняемого земельного участка с кадастровым номером 24:04:6101013:244 :

Система координат МСК 167 зона 4 **Зона № 4**

Обозначение характерных точек границ	Координаты, м				Метод определения координат	Формулы, примененные для расчета средней квадратической погрешности определения координат характерных точек границ (Mt), с подставленными в такие формулы значениями и итоговые (вычисленные) значения Mt, м	Описание закрепления точки
	содержатся в Едином государственном реестре недвижимости		определены в результате выполнения комплексных кадастровых работ				
	X	Y	X	Y			
1	2	3	4	5	6	7	8
1260	634690.36	114759.01	634690.36	114759.01	Метод спутниковых геодезических измерений (определений)	0.1	Закрепление отсутствует
1261	634695.08	114759.27	634695.08	114759.27	Метод спутниковых геодезических измерений (определений)	0.1	Закрепление отсутствует
1262	634703.96	114759.39	634703.96	114759.39	Метод спутниковых геодезических измерений (определений)	0.1	Закрепление отсутствует
1263	634704.38	114755.86	634704.38	114755.86	Метод спутниковых геодезических измерений (определений)	0.1	Закрепление отсутствует
1264	634709.88	114756.06	634709.88	114756.06	Метод спутниковых геодезических измерений (определений)	0.1	Закрепление отсутствует

1. Сведения о характерных точках границ уточняемого земельного участка с кадастровым номером 24:04:6101013:244 :

Система координат МСК 167 зона 4 **Зона № 4**

Обозначение характерных точек границ	Координаты, м				Метод определения координат	Формулы, примененные для расчета средней квадратической погрешности определения координат характерных точек границ (Mt), с подставленными в такие формулы значениями и итоговые (вычисленные) значения Mt, м	Описание закрепления точки
	содержатся в Едином государственном реестре недвижимости		определены в результате выполнения комплексных кадастровых работ				
	X	Y	X	Y			
1	2	3	4	5	6	7	8
1265	634716.32	114755.95	634716.32	114755.95	Метод спутниковых геодезических измерений (определений)	0.1	Закрепление отсутствует
1266	634718.36	114767.93	634718.36	114767.93	Метод спутниковых геодезических измерений (определений)	0.1	Закрепление отсутствует
1267	634719.32	114774.26	634719.32	114774.26	Метод спутниковых геодезических измерений (определений)	0.1	Закрепление отсутствует
508	634722.40	114794.16	634722.40	114794.16	Метод спутниковых геодезических измерений (определений)	0.1	Закрепление отсутствует
521	634713.85	114795.10	634713.85	114795.10	Метод спутниковых геодезических измерений (определений)	0.1	Закрепление отсутствует

1. Сведения о характерных точках границ уточняемого земельного участка с кадастровым номером 24:04:6101013:244 :

Система координат МСК 167 зона 4 **Зона № 4**

Обозначение характерных точек границ	Координаты, м				Метод определения координат	Формулы, примененные для расчета средней квадратической погрешности определения координат характерных точек границ (Mt), с подставленными в такие формулы значениями и итоговые (вычисленные) значения Mt, м	Описание закрепления точки
	содержатся в Едином государственном реестре недвижимости		определены в результате выполнения комплексных кадастровых работ				
	X	Y	X	Y			
1	2	3	4	5	6	7	8
520	634713.95	114798.80	634713.95	114798.80	Метод спутниковых геодезических измерений (определений)	0.1	Закрепление отсутствует
519	634710.53	114799.42	634710.53	114799.42	Метод спутниковых геодезических измерений (определений)	0.1	Закрепление отсутствует
518	634705.26	114800.95	634705.26	114800.95	Метод спутниковых геодезических измерений (определений)	0.1	Закрепление отсутствует
517	634700.70	114802.52	634700.70	114802.52	Метод спутниковых геодезических измерений (определений)	0.1	Закрепление отсутствует
516	634689.28	114804.38	634689.28	114804.38	Метод спутниковых геодезических измерений (определений)	0.1	Закрепление отсутствует

1. Сведения о характерных точках границ уточняемого земельного участка с кадастровым номером 24:04:6101013:244 :

Система координат МСК 167 зона 4 **Зона №4**

Обозначение характерных точек границ	Координаты, м				Метод определения координат	Формулы, примененные для расчета средней квадратической погрешности определения координат характерных точек границ (Mt), с подставленными в такие формулы значениями и итоговые (вычисленные) значения Mt, м	Описание закрепления точки
	содержатся в Едином государственном реестре недвижимости		определены в результате выполнения комплексных кадастровых работ				
	X	Y	X	Y			
1	2	3	4	5	6	7	8
1268	634689.76	114800.19	634689.76	114800.19	Метод спутниковых геодезических измерений (определений)	0.1	Закрепление отсутствует
1269	634690.45	114771.01	634690.45	114771.01	Метод спутниковых геодезических измерений (определений)	0.1	Закрепление отсутствует
1260	634690.36	114759.01	634690.36	114759.01	Метод спутниковых геодезических измерений (определений)	0.1	Закрепление отсутствует

2. Сведения о частях границ уточняемого земельного участка с кадастровым номером 24:04:6101013:244 :

Обозначение части границ		Горизонтальное проложение (S), м	Описание прохождения части границ	Сведения о согласовании местоположения границ (согласовано/спорное)
от т.	до т.			
1	2	3	4	5
1260	1261	4.73	-	-
516	1268	4.22	-	-
517	516	11.57	-	-
518	517	4.82	-	-
519	518	5.49	-	-
520	519	3.48	-	-
521	520	3.70	-	-
1268	1269	29.19	-	-
508	521	8.60	-	-
1266	1267	6.40	-	-
1265	1266	12.15	-	-
1264	1265	6.44	-	-

2. Сведения о частях границ уточняемого земельного участка с кадастровым номером 24:04:6101013:244 :

Обозначение части границ		Горизонтальное проложение (S), м	Описание прохождения части границ	Сведения о согласовании местоположения границ (согласовано/спорное)
от т.	до т.			
1	2	3	4	5
1263	1264	5.50	-	-
1262	1263	3.55	-	-
1261	1262	8.88	-	-
1267	508	20.14	-	-
1269	1260	12.00	-	-

3. Сведения о характеристиках уточняемого земельного участка с кадастровым номером 24:04:6101013:244 :

№ п/п	Наименование характеристики	Значение характеристики
1	2	3
1.	Адрес земельного участка	-
1.1.	Сведения о местоположении земельного участка (при отсутствии адреса) в структурированном в соответствии с федеральной информационной адресной системой виде	-
1.2.	Дополнительные сведения о местоположении земельного участка	-
2.	Площадь земельного участка ± величина погрешности определения (вычисления) площади (Р ± ΔР), м2	1257 +/- 12
3.	Формула, примененная для расчета предельной допустимой погрешности определения площади земельного участка, с подставленными значениями и итоговые (вычисленные) значения (ΔР), м2	ΔР=3.5*Mt*√P=3.5*0,1*√1257=12
4.	Площадь земельного участка согласно сведениям Единого государственного реестра недвижимости (Ркад), м2	1256
5.	Оценка расхождения Р и Ркад (Р - Ркад), м2	1
6.	Предельные минимальный и максимальный размеры земельного участка (Рмин и Рмакс), м2	- -
7.	Кадастровый номер или иной государственный учетный номер (инвентарный) объекта недвижимости, расположенного на земельном участке	-
8.	Вид (виды) разрешенного использования	Для ведения личного подсобного хозяйства
8.1.	Дополнительные сведения об использовании земельного участка	-
9.	Сведения о земельных участках (землях общего пользования, территории общего пользования), посредством которых обеспечивается доступ	Земли общего пользования
10.	Иные сведения	-

4. Пояснения к сведениям об уточняемом земельном участке с кадастровым номером 24:04:6101013:244 :

1.	-

Сведения об уточняемых земельных участках, необходимые для исправления реестровых ошибок в сведениях о местоположении их границ

1. Сведения о характерных точках границ уточняемого земельного участка с кадастровым номером 24:04:6101013:245 :

Система координат МСК 167 зона 4 **Зона № 4**

Обозначение характерных точек границ	Координаты, м				Метод определения координат	Формулы, примененные для расчета средней квадратической погрешности определения координат характерных точек границ (Mt), с подставленными в такие формулы значениями и итоговые (вычисленные) значения Mt, м	Описание закрепления точки
	содержатся в Едином государственном реестре недвижимости		определены в результате выполнения комплексных кадастровых работ				
	X	Y	X	Y			
1	2	3	4	5	6	7	8
1270	634689.75	114758.51	634689.75	114758.51	Метод спутниковых геодезических измерений (определений)	0.1	Закрепление отсутствует
1271	634689.81	114770.57	634689.81	114770.57	Метод спутниковых геодезических измерений (определений)	0.1	Закрепление отсутствует
1268	634689.76	114800.19	634689.76	114800.19	Метод спутниковых геодезических измерений (определений)	0.1	Закрепление отсутствует
516	634689.28	114804.38	634689.28	114804.38	Метод спутниковых геодезических измерений (определений)	0.1	Закрепление отсутствует
515	634688.86	114808.31	634688.86	114808.31	Метод спутниковых геодезических измерений (определений)	0.1	Закрепление отсутствует

1. Сведения о характерных точках границ уточняемого земельного участка с кадастровым номером 24:04:6101013:245 :

Система координат МСК 167 зона 4 **Зона № 4**

Обозначение характерных точек границ	Координаты, м				Метод определения координат	Формулы, примененные для расчета средней квадратической погрешности определения координат характерных точек границ (Mt), с подставленными в такие формулы значениями и итоговые (вычисленные) значения Mt, м	Описание закрепления точки
	содержатся в Едином государственном реестре недвижимости		определены в результате выполнения комплексных кадастровых работ				
	X	Y	X	Y			
1	2	3	4	5	6	7	8
514	634682.28	114809.18	634682.28	114809.18	Метод спутниковых геодезических измерений (определений)	0.1	Закрепление отсутствует
513	634682.86	114814.81	634682.86	114814.81	Метод спутниковых геодезических измерений (определений)	0.1	Закрепление отсутствует
1272	634666.21	114816.05	634666.21	114816.05	Метод спутниковых геодезических измерений (определений)	0.1	Закрепление отсутствует
1273	634667.99	114757.69	634667.99	114757.69	Метод спутниковых геодезических измерений (определений)	0.1	Закрепление отсутствует
1270	634689.75	114758.51	634689.75	114758.51	Метод спутниковых геодезических измерений (определений)	0.1	Закрепление отсутствует

2. Сведения о частях границ уточняемого земельного участка с кадастровым номером 24:04:6101013:245 :

Обозначение части границ		Горизонтальное проложение (S), м	Описание прохождения части границ	Сведения о согласовании местоположения границ (согласовано/спорное)
от т.	до т.			
1	2	3	4	5
1270	1271	12.06	-	-
1271	1268	29.62	-	-
1268	516	4.22	-	-
516	515	3.95	-	-
515	514	6.64	-	-
514	513	5.66	-	-
513	1272	16.70	-	-
1272	1273	58.39	-	-
1273	1270	21.78	-	-

3. Сведения о характеристиках уточняемого земельного участка с кадастровым номером 24:04:6101013:245 :

№ п/п	Наименование характеристики	Значение характеристики
1	2	3
1.	Адрес земельного участка	-
1.1.	Сведения о местоположении земельного участка (при отсутствии адреса) в структурированном в соответствии с федеральной информационной адресной системой виде	-
1.2.	Дополнительные сведения о местоположении земельного участка	-
2.	Площадь земельного участка ± величина погрешности определения (вычисления) площади (Р ± ΔР), м2	1248 +/- 12
3.	Формула, примененная для расчета предельной допустимой погрешности определения площади земельного участка, с подставленными значениями и итоговые (вычисленные) значения (ΔР), м2	ΔР=3.5*Mt*√P=3.5*0,1*√1248=12
4.	Площадь земельного участка согласно сведениям Единого государственного реестра недвижимости (Ркад), м2	1248
5.	Оценка расхождения Р и Ркад (Р - Ркад), м2	-
6.	Предельные минимальный и максимальный размеры земельного участка (Рмин и Рмакс), м2	- -
7.	Кадастровый номер или иной государственный учетный номер (инвентарный) объекта недвижимости, расположенного на земельном участке	-
8.	Вид (виды) разрешенного использования	Для ведения ИЖС
8.1.	Дополнительные сведения об использовании земельного участка	-
9.	Сведения о земельных участках (землях общего пользования, территории общего пользования), посредством которых обеспечивается доступ	Земли общего пользования
10.	Иные сведения	-

4. Пояснения к сведениям об уточняемом земельном участке с кадастровым номером 24:04:6101013:245 :

1.	-

Сведения об уточняемых земельных участках, необходимые для исправления реестровых ошибок в сведениях о местоположении их границ

1. Сведения о характерных точках границ уточняемого земельного участка с кадастровым номером 24:04:6101013:253 :

Система координат МСК 167 зона 4 **Зона № 4**

Обозначение характерных точек границ	Координаты, м				Метод определения координат	Формулы, примененные для расчета средней квадратической погрешности определения координат характерных точек границ (Mt), с подставленными в такие формулы значениями и итоговые (вычисленные) значения Mt, м	Описание закрепления точки
	содержатся в Едином государственном реестре недвижимости		определены в результате выполнения комплексных кадастровых работ				
	X	Y	X	Y			
1	2	3	4	5	6	7	8
1274	634410.78	114689.16	634410.78	114689.16	Метод спутниковых геодезических измерений (определений)	0.1	Закрепление отсутствует
1275	634407.90	114701.21	634407.90	114701.21	Метод спутниковых геодезических измерений (определений)	0.1	Закрепление отсутствует
1276	634407.46	114703.95	634407.46	114703.95	Метод спутниковых геодезических измерений (определений)	0.1	Закрепление отсутствует
1277	634405.83	114710.73	634405.83	114710.73	Метод спутниковых геодезических измерений (определений)	0.1	Закрепление отсутствует
1278	634405.26	114713.26	634405.26	114713.26	Метод спутниковых геодезических измерений (определений)	0.1	Закрепление отсутствует

1. Сведения о характерных точках границ уточняемого земельного участка с кадастровым номером 24:04:6101013:253 :

Система координат МСК 167 зона 4 **Зона № 4**

Обозначение характерных точек границ	Координаты, м				Метод определения координат	Формулы, примененные для расчета средней квадратической погрешности определения координат характерных точек границ (Mt), с подставленными в такие формулы значениями и итоговые (вычисленные) значения Mt, м	Описание закрепления точки
	содержатся в Едином государственном реестре недвижимости		определены в результате выполнения комплексных кадастровых работ				
	X	Y	X	Y			
1	2	3	4	5	6	7	8
1279	634404.37	114716.63	634404.37	114716.63	Метод спутниковых геодезических измерений (определений)	0.1	Закрепление отсутствует
1280	634403.48	114719.93	634403.48	114719.93	Метод спутниковых геодезических измерений (определений)	0.1	Закрепление отсутствует
1281	634400.53	114719.33	634400.53	114719.33	Метод спутниковых геодезических измерений (определений)	0.1	Закрепление отсутствует
1282	634396.98	114718.58	634396.98	114718.58	Метод спутниковых геодезических измерений (определений)	0.1	Закрепление отсутствует
1283	634392.72	114717.93	634392.72	114717.93	Метод спутниковых геодезических измерений (определений)	0.1	Закрепление отсутствует

1. Сведения о характерных точках границ уточняемого земельного участка с кадастровым номером 24:04:6101013:253 :

Система координат МСК 167 зона 4 **Зона № 4**

Обозначение характерных точек границ	Координаты, м				Метод определения координат	Формулы, примененные для расчета средней квадратической погрешности определения координат характерных точек границ (Mt), с подставленными в такие формулы значениями и итоговые (вычисленные) значения Mt, м	Описание закрепления точки
	содержатся в Едином государственном реестре недвижимости		определены в результате выполнения комплексных кадастровых работ				
	X	Y	X	Y			
1	2	3	4	5	6	7	8
1284	634389.61	114717.68	634389.61	114717.68	Метод спутниковых геодезических измерений (определений)	0.1	Закрепление отсутствует
1285	634383.38	114717.00	634383.38	114717.00	Метод спутниковых геодезических измерений (определений)	0.1	Закрепление отсутствует
1286	634383.75	114713.77	634383.75	114713.77	Метод спутниковых геодезических измерений (определений)	0.1	Закрепление отсутствует
1287	634384.23	114707.40	634384.23	114707.40	Метод спутниковых геодезических измерений (определений)	0.1	Закрепление отсутствует
1288	634385.61	114697.90	634385.61	114697.90	Метод спутниковых геодезических измерений (определений)	0.1	Закрепление отсутствует

1. Сведения о характерных точках границ уточняемого земельного участка с кадастровым номером 24:04:6101013:253 :

Система координат МСК 167 зона 4 **Зона № 4**

Обозначение характерных точек границ	Координаты, м				Метод определения координат	Формулы, примененные для расчета средней квадратической погрешности определения координат характерных точек границ (Mt), с подставленными в такие формулы значениями и итоговые (вычисленные) значения Mt, м	Описание закрепления точки
	содержатся в Едином государственном реестре недвижимости		определены в результате выполнения комплексных кадастровых работ				
	X	Y	X	Y			
1	2	3	4	5	6	7	8
1289	634387.25	114686.60	634387.25	114686.60	Метод спутниковых геодезических измерений (определений)	0.1	Закрепление отсутствует
1290	634390.77	114687.11	634390.77	114687.11	Метод спутниковых геодезических измерений (определений)	0.1	Закрепление отсутствует
1291	634392.98	114687.55	634392.98	114687.55	Метод спутниковых геодезических измерений (определений)	0.1	Закрепление отсутствует
1292	634401.90	114688.60	634401.90	114688.60	Метод спутниковых геодезических измерений (определений)	0.1	Закрепление отсутствует
1293	634401.96	114688.02	634401.96	114688.02	Метод спутниковых геодезических измерений (определений)	0.1	Закрепление отсутствует

1. Сведения о характерных точках границ уточняемого земельного участка с кадастровым номером 24:04:6101013:253 :

Система координат МСК 167 зона 4 **Зона №4**

Обозначение характерных точек границ	Координаты, м				Метод определения координат	Формулы, примененные для расчета средней квадратической погрешности определения координат характерных точек границ (Mt), с подставленными в такие формулы значениями и итоговые (вычисленные) значения Mt, м	Описание закрепления точки
	содержатся в Едином государственном реестре недвижимости		определены в результате выполнения комплексных кадастровых работ				
	X	Y	X	Y			
1	2	3	4	5	6	7	8
1294	634405.92	114688.59	634405.92	114688.59	Метод спутниковых геодезических измерений (определений)	0.1	Закрепление отсутствует
1274	634410.78	114689.16	634410.78	114689.16	Метод спутниковых геодезических измерений (определений)	0.1	Закрепление отсутствует

2. Сведения о частях границ уточняемого земельного участка с кадастровым номером 24:04:6101013:253 :

Обозначение части границ		Горизонтальное проложение (S), м	Описание прохождения части границ	Сведения о согласовании местоположения границ (согласовано/спорное)
от т.	до т.			
1	2	3	4	5
1274	1275	12.39	-	-
1292	1293	0.58	-	-
1291	1292	8.98	-	-
1290	1291	2.25	-	-
1289	1290	3.56	-	-
1288	1289	11.42	-	-
1287	1288	9.60	-	-
1286	1287	6.39	-	-
1285	1286	3.25	-	-
1293	1294	4.00	-	-
1284	1285	6.27	-	-
1282	1283	4.31	-	-
1281	1282	3.63	-	-
1280	1281	3.01	-	-
1279	1280	3.42	-	-
1278	1279	3.49	-	-
1277	1278	2.59	-	-

2. Сведения о частях границ уточняемого земельного участка с кадастровым номером 24:04:6101013:253 :

Обозначение части границ		Горизонтальное проложение (S), м	Описание прохождения части границ	Сведения о согласовании местоположения границ (согласовано/спорное)
от т.	до т.			
1	2	3	4	5
1276	1277	6.97	-	-
1275	1276	2.78	-	-
1283	1284	3.12	-	-
1294	1274	4.89	-	-

3. Сведения о характеристиках уточняемого земельного участка с кадастровым номером 24:04:6101013:253 :

№ п/п	Наименование характеристики	Значение характеристики
1	2	3
1.	Адрес земельного участка	-
1.1.	Сведения о местоположении земельного участка (при отсутствии адреса) в структурированном в соответствии с федеральной информационной адресной системой виде	-
1.2.	Дополнительные сведения о местоположении земельного участка	-
2.	Площадь земельного участка ± величина погрешности определения (вычисления) площади (Р ± ΔР), м2	682 +/- 9
3.	Формула, примененная для расчета предельной допустимой погрешности определения площади земельного участка, с подставленными значениями и итоговые (вычисленные) значения (ΔР), м2	ΔР=3.5*Mt*√P=3.5*0,1*√682=9
4.	Площадь земельного участка согласно сведениям Единого государственного реестра недвижимости (Ркад), м2	682
5.	Оценка расхождения Р и Ркад (Р - Ркад), м2	-
6.	Предельные минимальный и максимальный размеры земельного участка (Рмин и Рмакс), м2	- -
7.	Кадастровый номер или иной государственный учетный номер (инвентарный) объекта недвижимости, расположенного на земельном участке	-
8.	Вид (виды) разрешенного использования	Для ведения ЛПХ
8.1.	Дополнительные сведения об использовании земельного участка	-
9.	Сведения о земельных участках (землях общего пользования, территории общего пользования), посредством которых обеспечивается доступ	Земли общего пользования
10.	Иные сведения	-

4. Пояснения к сведениям об уточняемом земельном участке с кадастровым номером 24:04:6101013:253 :

1.	-

Сведения об уточняемых земельных участках, необходимые для исправления реестровых ошибок в сведениях о местоположении их границ

1. Сведения о характерных точках границ уточняемого земельного участка с кадастровым номером 24:04:6101013:257 :

Система координат МСК 167 зона 4 **Зона № 4**

Обозначение характерных точек границ	Координаты, м				Метод определения координат	Формулы, примененные для расчета средней квадратической погрешности определения координат характерных точек границ (Mt), с подставленными в такие формулы значениями и итоговые (вычисленные) значения Mt, м	Описание закрепления точки
	содержатся в Едином государственном реестре недвижимости		определены в результате выполнения комплексных кадастровых работ				
	X	Y	X	Y			
1	2	3	4	5	6	7	8
1295	634319.73	114674.43	634319.73	114674.43	Метод спутниковых геодезических измерений (определений)	0.1	Закрепление отсутствует
1296	634318.41	114686.64	634318.41	114686.64	Метод спутниковых геодезических измерений (определений)	0.1	Закрепление отсутствует
1297	634318.26	114688.01	634318.26	114688.01	Метод спутниковых геодезических измерений (определений)	0.1	Закрепление отсутствует
1298	634316.13	114687.79	634316.13	114687.79	Метод спутниковых геодезических измерений (определений)	0.1	Закрепление отсутствует
1299	634315.12	114687.69	634315.12	114687.69	Метод спутниковых геодезических измерений (определений)	0.1	Закрепление отсутствует

1. Сведения о характерных точках границ уточняемого земельного участка с кадастровым номером 24:04:6101013:257 :

Система координат МСК 167 зона 4 **Зона № 4**

Обозначение характерных точек границ	Координаты, м				Метод определения координат	Формулы, примененные для расчета средней квадратической погрешности определения координат характерных точек границ (Mt), с подставленными в такие формулы значениями и итоговые (вычисленные) значения Mt, м	Описание закрепления точки
	содержатся в Едином государственном реестре недвижимости		определены в результате выполнения комплексных кадастровых работ				
	X	Y	X	Y			
1	2	3	4	5	6	7	8
1300	634313.73	114697.65	634313.73	114697.65	Метод спутниковых геодезических измерений (определений)	0.1	Закрепление отсутствует
1301	634310.70	114697.25	634310.70	114697.25	Метод спутниковых геодезических измерений (определений)	0.1	Закрепление отсутствует
1302	634309.54	114704.73	634309.54	114704.73	Метод спутниковых геодезических измерений (определений)	0.1	Закрепление отсутствует
1303	634290.21	114703.00	634290.21	114703.00	Метод спутниковых геодезических измерений (определений)	0.1	Закрепление отсутствует
1304	634291.66	114689.00	634291.66	114689.00	Метод спутниковых геодезических измерений (определений)	0.1	Закрепление отсутствует

1. Сведения о характерных точках границ уточняемого земельного участка с кадастровым номером 24:04:6101013:257 :

Система координат МСК 167 зона 4 **Зона №4**

Обозначение характерных точек границ	Координаты, м				Метод определения координат	Формулы, примененные для расчета средней квадратической погрешности определения координат характерных точек границ (Mt), с подставленными в такие формулы значениями и итоговые (вычисленные) значения Mt, м	Описание закрепления точки
	содержатся в Едином государственном реестре недвижимости		определены в результате выполнения комплексных кадастровых работ				
	X	Y	X	Y			
1	2	3	4	5	6	7	8
1305	634292.54	114674.73	634292.54	114674.73	Метод спутниковых геодезических измерений (определений)	0.1	Закрепление отсутствует
1306	634292.66	114670.91	634292.66	114670.91	Метод спутниковых геодезических измерений (определений)	0.1	Закрепление отсутствует
1295	634319.73	114674.43	634319.73	114674.43	Метод спутниковых геодезических измерений (определений)	0.1	Закрепление отсутствует

2. Сведения о частях границ уточняемого земельного участка с кадастровым номером 24:04:6101013:257 :

Обозначение части границ		Горизонтальное проложение (S), м	Описание прохождения части границ	Сведения о согласовании местоположения границ (согласовано/спорное)
от т.	до т.			
1	2	3	4	5
1295	1296	12.28	-	-
1296	1297	1.38	-	-
1297	1298	2.14	-	-
1298	1299	1.01	-	-
1299	1300	10.06	-	-
1300	1301	3.06	-	-
1301	1302	7.57	-	-
1302	1303	19.41	-	-
1303	1304	14.07	-	-
1304	1305	14.30	-	-
1305	1306	3.82	-	-
1306	1295	27.30	-	-

3. Сведения о характеристиках уточняемого земельного участка с кадастровым номером 24:04:6101013:257 :

№ п/п	Наименование характеристики	Значение характеристики
1	2	3
1.	Адрес земельного участка	-
1.1.	Сведения о местоположении земельного участка (при отсутствии адреса) в структурированном в соответствии с федеральной информационной адресной системой виде	-
1.2.	Дополнительные сведения о местоположении земельного участка	-
2.	Площадь земельного участка ± величина погрешности определения (вычисления) площади (Р ± ΔР), м2	757 +/- 10
3.	Формула, примененная для расчета предельной допустимой погрешности определения площади земельного участка, с подставленными значениями и итоговые (вычисленные) значения (ΔР), м2	ΔР=3.5*Mt*√P=3.5*0,1*√757=10
4.	Площадь земельного участка согласно сведениям Единого государственного реестра недвижимости (Ркад), м2	757
5.	Оценка расхождения Р и Ркад (Р - Ркад), м2	-
6.	Предельные минимальный и максимальный размеры земельного участка (Рмин и Рмакс), м2	- -
7.	Кадастровый номер или иной государственный учетный номер (инвентарный) объекта недвижимости, расположенного на земельном участке	-
8.	Вид (виды) разрешенного использования	Для ведения личного подсобного хозяйства
8.1.	Дополнительные сведения об использовании земельного участка	-
9.	Сведения о земельных участках (землях общего пользования, территории общего пользования), посредством которых обеспечивается доступ	Земли общего пользования
10.	Иные сведения	-

4. Пояснения к сведениям об уточняемом земельном участке с кадастровым номером 24:04:6101013:257 :

1.	-

Сведения об уточняемых земельных участках, необходимые для исправления реестровых ошибок в сведениях о местоположении их границ

1. Сведения о характерных точках границ уточняемого земельного участка с кадастровым номером 24:04:6101013:259 :

Система координат МСК 167 зона 4 **Зона № 4**

Обозначение характерных точек границ	Координаты, м				Метод определения координат	Формулы, примененные для расчета средней квадратической погрешности определения координат характерных точек границ (Mt), с подставленными в такие формулы значениями и итоговые (вычисленные) значения Mt, м	Описание закрепления точки
	содержатся в Едином государственном реестре недвижимости		определены в результате выполнения комплексных кадастровых работ				
	X	Y	X	Y			
1	2	3	4	5	6	7	8
1307	634266.85	114671.60	634266.85	114671.60	Метод спутниковых геодезических измерений (определений)	0.1	Закрепление отсутствует
1308	634263.73	114700.14	634263.73	114700.14	Метод спутниковых геодезических измерений (определений)	0.1	Закрепление отсутствует
1309	634262.31	114699.93	634262.31	114699.93	Метод спутниковых геодезических измерений (определений)	0.1	Закрепление отсутствует
1310	634262.31	114701.42	634262.31	114701.42	Метод спутниковых геодезических измерений (определений)	0.1	Закрепление отсутствует
1311	634260.02	114701.22	634260.02	114701.22	Метод спутниковых геодезических измерений (определений)	0.1	Закрепление отсутствует

1. Сведения о характерных точках границ уточняемого земельного участка с кадастровым номером 24:04:6101013:259 :

Система координат МСК 167 зона 4 **Зона № 4**

Обозначение характерных точек границ	Координаты, м				Метод определения координат	Формулы, примененные для расчета средней квадратической погрешности определения координат характерных точек границ (Mt), с подставленными в такие формулы значениями и итоговые (вычисленные) значения Mt, м	Описание закрепления точки
	содержатся в Едином государственном реестре недвижимости		определены в результате выполнения комплексных кадастровых работ				
	X	Y	X	Y			
1	2	3	4	5	6	7	8
1312	634249.45	114699.90	634249.45	114699.90	Метод спутниковых геодезических измерений (определений)	0.1	Закрепление отсутствует
657	634243.94	114699.19	634243.94	114699.19	Метод спутниковых геодезических измерений (определений)	0.1	Закрепление отсутствует
1313	634244.05	114697.73	634244.05	114697.73	Метод спутниковых геодезических измерений (определений)	0.1	Закрепление отсутствует
1314	634245.91	114684.54	634245.91	114684.54	Метод спутниковых геодезических измерений (определений)	0.1	Закрепление отсутствует
1315	634246.81	114675.93	634246.81	114675.93	Метод спутниковых геодезических измерений (определений)	0.1	Закрепление отсутствует

1. Сведения о характерных точках границ уточняемого земельного участка с кадастровым номером 24:04:6101013:259 :

Система координат МСК 167 зона 4 **Зона № 4**

Обозначение характерных точек границ	Координаты, м				Метод определения координат	Формулы, примененные для расчета средней квадратической погрешности определения координат характерных точек границ (Mt), с подставленными в такие формулы значениями и итоговые (вычисленные) значения Mt, м	Описание закрепления точки
	содержатся в Едином государственном реестре недвижимости		определены в результате выполнения комплексных кадастровых работ				
	X	Y	X	Y			
1	2	3	4	5	6	7	8
1316	634247.47	114669.50	634247.47	114669.50	Метод спутниковых геодезических измерений (определений)	0.1	Закрепление отсутствует
1317	634254.07	114670.16	634254.07	114670.16	Метод спутниковых геодезических измерений (определений)	0.1	Закрепление отсутствует
1318	634263.70	114671.25	634263.70	114671.25	Метод спутниковых геодезических измерений (определений)	0.1	Закрепление отсутствует
1307	634266.85	114671.60	634266.85	114671.60	Метод спутниковых геодезических измерений (определений)	0.1	Закрепление отсутствует

2. Сведения о частях границ уточняемого земельного участка с кадастровым номером 24:04:6101013:259 :

Обозначение части границ		Горизонтальное проложение (S), м	Описание прохождения части границ	Сведения о согласовании местоположения границ (согласовано/спорное)
от т.	до т.			
1	2	3	4	5
1307	1308	28.71	-	-
1308	1309	1.44	-	-
1309	1310	1.49	-	-
1310	1311	2.30	-	-
1311	1312	10.65	-	-
1312	657	5.56	-	-

2. Сведения о частях границ уточняемого земельного участка с кадастровым номером 24:04:6101013:259 :

Обозначение части границ		Горизонтальное проложение (S), м	Описание прохождения части границ	Сведения о согласовании местоположения границ (согласовано/спорное)
от т.	до т.			
1	2	3	4	5
657	1313	1.46	-	-
1313	1314	13.32	-	-
1314	1315	8.66	-	-
1315	1316	6.46	-	-
1316	1317	6.63	-	-
1317	1318	9.69	-	-
1318	1307	3.17	-	-

3. Сведения о характеристиках уточняемого земельного участка с кадастровым номером 24:04:6101013:259 :

№ п/п	Наименование характеристики	Значение характеристики
1	2	3
1.	Адрес земельного участка	-
1.1.	Сведения о местоположении земельного участка (при отсутствии адреса) в структурированном в соответствии с федеральной информационной адресной системой виде	-
1.2.	Дополнительные сведения о местоположении земельного участка	-
2.	Площадь земельного участка ± величина погрешности определения (вычисления) площади (Р ± ΔР), м2	586 +/- 8
3.	Формула, примененная для расчета предельной допустимой погрешности определения площади земельного участка, с подставленными значениями и итоговые (вычисленные) значения (ΔР), м2	ΔР=3.5*Mt*√P=3.5*0,1*√586=8
4.	Площадь земельного участка согласно сведениям Единого государственного реестра недвижимости (Ркад), м2	586
5.	Оценка расхождения Р и Ркад (Р - Ркад), м2	-
6.	Предельные минимальный и максимальный размеры земельного участка (Рмин и Рмакс), м2	- -
7.	Кадастровый номер или иной государственный учетный номер (инвентарный) объекта недвижимости, расположенного на земельном участке	-
8.	Вид (виды) разрешенного использования	для эксплуатации жилого дома
8.1.	Дополнительные сведения об использовании земельного участка	-
9.	Сведения о земельных участках (землях общего пользования, территории общего пользования), посредством которых обеспечивается доступ	Земли общего пользования
10.	Иные сведения	-

4. Пояснения к сведениям об уточняемом земельном участке с кадастровым номером 24:04:6101013:259 :

1.	-

Сведения об уточняемых земельных участках, необходимые для исправления реестровых ошибок в сведениях о местоположении их границ

1. Сведения о характерных точках границ уточняемого земельного участка с кадастровым номером 24:04:6101013:26 :

Система координат МСК 167 зона 4 **Зона № 4**

Обозначение характерных точек границ	Координаты, м				Метод определения координат	Формулы, примененные для расчета средней квадратической погрешности определения координат характерных точек границ (Mt), с подставленными в такие формулы значениями и итоговые (вычисленные) значения Mt, м	Описание закрепления точки
	содержатся в Едином государственном реестре недвижимости		определены в результате выполнения комплексных кадастровых работ				
	X	Y	X	Y			
1	2	3	4	5	6	7	8
1319	634431.46	115420.91	634431.46	115420.91	Метод спутниковых геодезических измерений (определений)	0.1	Закрепление отсутствует
1320	634425.40	115423.05	634425.40	115423.05	Метод спутниковых геодезических измерений (определений)	0.1	Закрепление отсутствует
1321	634423.80	115419.14	634423.80	115419.14	Метод спутниковых геодезических измерений (определений)	0.1	Закрепление отсутствует
1322	634430.01	115416.64	634430.01	115416.64	Метод спутниковых геодезических измерений (определений)	0.1	Закрепление отсутствует
1319	634431.46	115420.91	634431.46	115420.91	Метод спутниковых геодезических измерений (определений)	0.1	Закрепление отсутствует

2. Сведения о частях границ уточняемого земельного участка с кадастровым номером 24:04:6101013:26 :

Обозначение части границ		Горизонтальное проложение (S), м	Описание прохождения части границ	Сведения о согласовании местоположения границ (согласовано/спорное)
от т.	до т.			
1	2	3	4	5
1319	1320	6.43	-	-
1320	1321	4.22	-	-
1321	1322	6.69	-	-
1322	1319	4.51	-	-

3. Сведения о характеристиках уточняемого земельного участка с кадастровым номером 24:04:6101013:26 :

№ п/п	Наименование характеристики	Значение характеристики
1	2	3
1.	Адрес земельного участка	-
1.1.	Сведения о местоположении земельного участка (при отсутствии адреса) в структурированном в соответствии с федеральной информационной адресной системой виде	-
1.2.	Дополнительные сведения о местоположении земельного участка	-
2.	Площадь земельного участка ± величина погрешности определения (вычисления) площади (Р ± ΔР), м2	29 +/- 2
3.	Формула, примененная для расчета предельной допустимой погрешности определения площади земельного участка, с подставленными значениями и итоговые (вычисленные) значения (ΔР), м2	ΔР=3.5*Mt*√P=3.5*0,1*√29=2
4.	Площадь земельного участка согласно сведениям Единого государственного реестра недвижимости (Ркад), м2	30
5.	Оценка расхождения Р и Ркад (Р - Ркад), м2	1
6.	Предельные минимальный и максимальный размеры земельного участка (Рмин и Рмакс), м2	- -
7.	Кадастровый номер или иной государственный учетный номер (инвентарный) объекта недвижимости, расположенного на земельном участке	-
8.	Вид (виды) разрешенного использования	для эксплуатации гаража
8.1.	Дополнительные сведения об использовании земельного участка	-
9.	Сведения о земельных участках (землях общего пользования, территории общего пользования), посредством которых обеспечивается доступ	Земли общего пользования
10.	Иные сведения	-

4. Пояснения к сведениям об уточняемом земельном участке с кадастровым номером 24:04:6101013:26 :

1.	-

Сведения об уточняемых земельных участках, необходимые для исправления реестровых ошибок в сведениях о местоположении их границ

1. Сведения о характерных точках границ уточняемого земельного участка с кадастровым номером 24:04:6101013:260 :

Система координат МСК 167 зона 4 **Зона № 4**

Обозначение характерных точек границ	Координаты, м				Метод определения координат	Формулы, примененные для расчета средней квадратической погрешности определения координат характерных точек границ (Mt), с подставленными в такие формулы значениями и итоговые (вычисленные) значения Mt, м	Описание закрепления точки
	содержатся в Едином государственном реестре недвижимости		определены в результате выполнения комплексных кадастровых работ				
	X	Y	X	Y			
1	2	3	4	5	6	7	8
1316	634247.47	114669.50	634247.47	114669.50	Метод спутниковых геодезических измерений (определений)	0.1	Закрепление отсутствует
1315	634246.81	114675.93	634246.81	114675.93	Метод спутниковых геодезических измерений (определений)	0.1	Закрепление отсутствует
1314	634245.91	114684.54	634245.91	114684.54	Метод спутниковых геодезических измерений (определений)	0.1	Закрепление отсутствует
1323	634245.40	114688.07	634245.40	114688.07	Метод спутниковых геодезических измерений (определений)	0.1	Закрепление отсутствует
1313	634244.05	114697.73	634244.05	114697.73	Метод спутниковых геодезических измерений (определений)	0.1	Закрепление отсутствует

1. Сведения о характерных точках границ уточняемого земельного участка с кадастровым номером 24:04:6101013:260 :

Система координат МСК 167 зона 4 **Зона № 4**

Обозначение характерных точек границ	Координаты, м				Метод определения координат	Формулы, примененные для расчета средней квадратической погрешности определения координат характерных точек границ (Mt), с подставленными в такие формулы значениями и итоговые (вычисленные) значения Mt, м	Описание закрепления точки
	содержатся в Едином государственном реестре недвижимости		определены в результате выполнения комплексных кадастровых работ				
	X	Y	X	Y			
1	2	3	4	5	6	7	8
657	634243.94	114699.19	634243.94	114699.19	Метод спутниковых геодезических измерений (определений)	0.1	Закрепление отсутствует
1324	634242.42	114699.07	634242.42	114699.07	Метод спутниковых геодезических измерений (определений)	0.1	Закрепление отсутствует
656	634237.75	114698.75	634237.75	114698.75	Метод спутниковых геодезических измерений (определений)	0.1	Закрепление отсутствует
655	634226.93	114697.71	634226.93	114697.71	Метод спутниковых геодезических измерений (определений)	0.1	Закрепление отсутствует
654	634223.86	114697.67	634223.86	114697.67	Метод спутниковых геодезических измерений (определений)	0.1	Закрепление отсутствует

1. Сведения о характерных точках границ уточняемого земельного участка с кадастровым номером 24:04:6101013:260 :

Система координат МСК 167 зона 4 **Зона № 4**

Обозначение характерных точек границ	Координаты, м				Метод определения координат	Формулы, примененные для расчета средней квадратической погрешности определения координат характерных точек границ (Mt), с подставленными в такие формулы значениями и итоговые (вычисленные) значения Mt, м	Описание закрепления точки
	содержатся в Едином государственном реестре недвижимости		определены в результате выполнения комплексных кадастровых работ				
	X	Y	X	Y			
1	2	3	4	5	6	7	8
1325	634221.24	114697.35	634221.24	114697.35	Метод спутниковых геодезических измерений (определений)	0.1	Закрепление отсутствует
1326	634221.51	114688.67	634221.51	114688.67	Метод спутниковых геодезических измерений (определений)	0.1	Закрепление отсутствует
1327	634221.95	114677.04	634221.95	114677.04	Метод спутниковых геодезических измерений (определений)	0.1	Закрепление отсутствует
1328	634222.74	114666.36	634222.74	114666.36	Метод спутниковых геодезических измерений (определений)	0.1	Закрепление отсутствует
1329	634235.39	114667.96	634235.39	114667.96	Метод спутниковых геодезических измерений (определений)	0.1	Закрепление отсутствует

1. Сведения о характерных точках границ уточняемого земельного участка с кадастровым номером 24:04:6101013:260 :

Система координат МСК 167 зона 4 **Зона №4**

Обозначение характерных точек границ	Координаты, м				Метод определения координат	Формулы, примененные для расчета средней квадратической погрешности определения координат характерных точек границ (Mt), с подставленными в такие формулы значениями и итоговые (вычисленные) значения Mt, м	Описание закрепления точки
	содержатся в Едином государственном реестре недвижимости		определены в результате выполнения комплексных кадастровых работ				
	X	Y	X	Y			
1	2	3	4	5	6	7	8
1330	634243.48	114669.09	634243.48	114669.09	Метод спутниковых геодезических измерений (определений)	0.1	Закрепление отсутствует
1316	634247.47	114669.50	634247.47	114669.50	Метод спутниковых геодезических измерений (определений)	0.1	Закрепление отсутствует

2. Сведения о частях границ уточняемого земельного участка с кадастровым номером 24:04:6101013:260 :

Обозначение части границ		Горизонтальное проложение (S), м	Описание прохождения части границ	Сведения о согласовании местоположения границ (согласовано/спорное)
от т.	до т.			
1	2	3	4	5
1316	1315	6.46	-	-
1315	1314	8.66	-	-
1314	1323	3.57	-	-
1323	1313	9.75	-	-
1313	657	1.46	-	-
657	1324	1.52	-	-
1324	656	4.68	-	-
656	655	10.87	-	-
655	654	3.07	-	-
654	1325	2.64	-	-
1325	1326	8.68	-	-
1326	1327	11.64	-	-
1327	1328	10.71	-	-
1328	1329	12.75	-	-
1329	1330	8.17	-	-
1330	1316	4.01	-	-

3. Сведения о характеристиках уточняемого земельного участка с кадастровым номером 24:04:6101013:260 :

№ п/п	Наименование характеристики	Значение характеристики
1	2	3
1.	Адрес земельного участка	-
1.1.	Сведения о местоположении земельного участка (при отсутствии адреса) в структурированном в соответствии с федеральной информационной адресной системой виде	-
1.2.	Дополнительные сведения о местоположении земельного участка	-
2.	Площадь земельного участка ± величина погрешности определения (вычисления) площади (Р ± ΔР), м2	733 +/- 9
3.	Формула, примененная для расчета предельной допустимой погрешности определения площади земельного участка, с подставленными значениями и итоговые (вычисленные) значения (ΔР), м2	ΔР=3.5*Mt*√P=3.5*0,1*√733=9
4.	Площадь земельного участка согласно сведениям Единого государственного реестра недвижимости (Ркад), м2	733
5.	Оценка расхождения Р и Ркад (Р - Ркад), м2	-
6.	Предельные минимальный и максимальный размеры земельного участка (Рмин и Рмакс), м2	- -
7.	Кадастровый номер или иной государственный учетный номер (инвентарный) объекта недвижимости, расположенного на земельном участке	-
8.	Вид (виды) разрешенного использования	Для ведения ЛПХ
8.1.	Дополнительные сведения об использовании земельного участка	-
9.	Сведения о земельных участках (землях общего пользования, территории общего пользования), посредством которых обеспечивается доступ	Земли общего пользования
10.	Иные сведения	-

4. Пояснения к сведениям об уточняемом земельном участке с кадастровым номером 24:04:6101013:260 :

1.	-

Сведения об уточняемых земельных участках, необходимые для исправления реестровых ошибок в сведениях о местоположении их границ

1. Сведения о характерных точках границ уточняемого земельного участка с кадастровым номером 24:04:6101013:261 :

Система координат МСК 167 зона 4 **Зона № 4**

Обозначение характерных точек границ	Координаты, м				Метод определения координат	Формулы, примененные для расчета средней квадратической погрешности определения координат характерных точек границ (Mt), с подставленными в такие формулы значениями и итоговые (вычисленные) значения Mt, м	Описание закрепления точки
	содержатся в Едином государственном реестре недвижимости		определены в результате выполнения комплексных кадастровых работ				
	X	Y	X	Y			
1	2	3	4	5	6	7	8
1331	634661.54	114858.97	634661.54	114858.97	Метод спутниковых геодезических измерений (определений)	0.1	Закрепление отсутствует
1332	634661.84	114865.93	634661.84	114865.93	Метод спутниковых геодезических измерений (определений)	0.1	Закрепление отсутствует
1333	634664.75	114865.70	634664.75	114865.70	Метод спутниковых геодезических измерений (определений)	0.1	Закрепление отсутствует
1334	634669.95	114865.26	634669.95	114865.26	Метод спутниковых геодезических измерений (определений)	0.1	Закрепление отсутствует
1335	634675.02	114863.37	634675.02	114863.37	Метод спутниковых геодезических измерений (определений)	0.1	Закрепление отсутствует

1. Сведения о характерных точках границ уточняемого земельного участка с кадастровым номером 24:04:6101013:261 :

Система координат МСК 167 зона 4 **Зона № 4**

Обозначение характерных точек границ	Координаты, м				Метод определения координат	Формулы, примененные для расчета средней квадратической погрешности определения координат характерных точек границ (Mt), с подставленными в такие формулы значениями и итоговые (вычисленные) значения Mt, м	Описание закрепления точки
	содержатся в Едином государственном реестре недвижимости		определены в результате выполнения комплексных кадастровых работ				
	X	Y	X	Y			
1	2	3	4	5	6	7	8
1336	634683.46	114861.98	634683.46	114861.98	Метод спутниковых геодезических измерений (определений)	0.1	Закрепление отсутствует
1337	634683.02	114859.18	634683.02	114859.18	Метод спутниковых геодезических измерений (определений)	0.1	Закрепление отсутствует
1338	634682.68	114856.95	634682.68	114856.95	Метод спутниковых геодезических измерений (определений)	0.1	Закрепление отсутствует
1339	634680.58	114851.39	634680.58	114851.39	Метод спутниковых геодезических измерений (определений)	0.1	Закрепление отсутствует
1340	634678.27	114836.18	634678.27	114836.18	Метод спутниковых геодезических измерений (определений)	0.1	Закрепление отсутствует

1. Сведения о характерных точках границ уточняемого земельного участка с кадастровым номером 24:04:6101013:261 :

Система координат МСК 167 зона 4 **Зона № 4**

Обозначение характерных точек границ	Координаты, м				Метод определения координат	Формулы, примененные для расчета средней квадратической погрешности определения координат характерных точек границ (Mt), с подставленными в такие формулы значениями и итоговые (вычисленные) значения Mt, м	Описание закрепления точки
	содержатся в Едином государственном реестре недвижимости		определены в результате выполнения комплексных кадастровых работ				
	X	Y	X	Y			
1	2	3	4	5	6	7	8
1341	634675.46	114822.52	634675.46	114822.52	Метод спутниковых геодезических измерений (определений)	0.1	Закрепление отсутствует
1342	634670.19	114822.96	634670.19	114822.96	Метод спутниковых геодезических измерений (определений)	0.1	Закрепление отсутствует
1343	634660.89	114823.89	634660.89	114823.89	Метод спутниковых геодезических измерений (определений)	0.1	Закрепление отсутствует
1344	634659.74	114823.97	634659.74	114823.97	Метод спутниковых геодезических измерений (определений)	0.1	Закрепление отсутствует
1345	634659.74	114842.60	634659.74	114842.60	Метод спутниковых геодезических измерений (определений)	0.1	Закрепление отсутствует

1. Сведения о характерных точках границ уточняемого земельного участка с кадастровым номером 24:04:6101013:261 :

Система координат МСК 167 зона 4 **Зона № 4**

Обозначение характерных точек границ	Координаты, м				Метод определения координат	Формулы, примененные для расчета средней квадратической погрешности определения координат характерных точек границ (Mt), с подставленными в такие формулы значениями и итоговые (вычисленные) значения Mt, м	Описание закрепления точки
	содержатся в Едином государственном реестре недвижимости		определены в результате выполнения комплексных кадастровых работ				
	X	Y	X	Y			
1	2	3	4	5	6	7	8
1346	634659.66	114851.71	634659.66	114851.71	Метод спутниковых геодезических измерений (определений)	0.1	Закрепление отсутствует
1347	634659.60	114852.78	634659.60	114852.78	Метод спутниковых геодезических измерений (определений)	0.1	Закрепление отсутствует
1348	634659.55	114852.71	634659.55	114852.71	Метод спутниковых геодезических измерений (определений)	0.1	Закрепление отсутствует
1349	634659.83	114859.14	634659.83	114859.14	Метод спутниковых геодезических измерений (определений)	0.1	Закрепление отсутствует
1331	634661.54	114858.97	634661.54	114858.97	Метод спутниковых геодезических измерений (определений)	0.1	Закрепление отсутствует
						-	

1. Сведения о характерных точках границ уточняемого земельного участка с кадастровым номером 24:04:6101013:261 :

Система координат МСК 167 зона 4 **Зона № 4**

Обозначение характерных точек границ	Координаты, м				Метод определения координат	Формулы, примененные для расчета средней квадратической погрешности определения координат характерных точек границ (Mt), с подставленными в такие формулы значениями и итоговые (вычисленные) значения Mt, м	Описание закрепления точки
	содержатся в Едином государственном реестре недвижимости		определены в результате выполнения комплексных кадастровых работ				
	X	Y	X	Y			
1	2	3	4	5	6	7	8
1350	634664.54	114827.47	634664.54	114827.47	Метод спутниковых геодезических измерений (определений)	0.1	Закрепление отсутствует
1351	634664.16	114824.62	634664.16	114824.62	Метод спутниковых геодезических измерений (определений)	0.1	Закрепление отсутствует
1352	634667.01	114824.34	634667.01	114824.34	Метод спутниковых геодезических измерений (определений)	0.1	Закрепление отсутствует
1353	634667.32	114827.19	634667.32	114827.19	Метод спутниковых геодезических измерений (определений)	0.1	Закрепление отсутствует
1350	634664.54	114827.47	634664.54	114827.47	Метод спутниковых геодезических измерений (определений)	0.1	Закрепление отсутствует

2. Сведения о частях границ уточняемого земельного участка с кадастровым номером 24:04:6101013:261 :

Обозначение части границ		Горизонтальное проложение (S), м	Описание прохождения части границ	Сведения о согласовании местоположения границ (согласовано/спорное)
от т.	до т.			
1	2	3	4	5
1331	1332	6.97	-	-
1351	1352	2.86	-	-
1350	1351	2.88	-	-
1349	1331	1.72	-	-
1348	1349	6.44	-	-
1347	1348	0.09	-	-
1346	1347	1.07	-	-
1345	1346	9.11	-	-
1344	1345	18.63	-	-
1343	1344	1.15	-	-
1342	1343	9.35	-	-
1341	1342	5.29	-	-
1340	1341	13.95	-	-
1339	1340	15.38	-	-
1338	1339	5.94	-	-
1337	1338	2.26	-	-
1336	1337	2.83	-	-
1335	1336	8.55	-	-
1334	1335	5.41	-	-
1333	1334	5.22	-	-
1332	1333	2.92	-	-
1352	1353	2.87	-	-
1353	1350	2.79	-	-

3. Сведения о характеристиках уточняемого земельного участка с кадастровым номером 24:04:6101013:261 :

№ п/п	Наименование характеристики	Значение характеристики
1	2	3
1.	Адрес земельного участка	-
1.1.	Сведения о местоположении земельного участка (при отсутствии адреса) в структурированном в соответствии с федеральной информационной адресной системой виде	-
1.2.	Дополнительные сведения о местоположении земельного участка	-
2.	Площадь земельного участка ± величина погрешности определения (вычисления) площади (Р ± ΔР), м2	796 +/- 10
3.	Формула, примененная для расчета предельной допустимой погрешности определения площади земельного участка, с подставленными значениями и итоговые (вычисленные) значения (ΔР), м2	ΔР=3.5*Mt*√P=3.5*0,1*√796=10
4.	Площадь земельного участка согласно сведениям Единого государственного реестра недвижимости (Ркад), м2	796

3. Сведения о характеристиках уточняемого земельного участка с кадастровым номером 24:04:6101013:261 :

№ п/п	Наименование характеристики	Значение характеристики
1	2	3
5.	Оценка расхождения Р и Ркад (Р - Ркад), м2	-
6.	Предельные минимальный и максимальный размеры земельного участка (Рмин и Рмакс), м2	- -
7.	Кадастровый номер или иной государственный учетный номер (инвентарный) объекта недвижимости, расположенного на земельном участке	-
8.	Вид (виды) разрешенного использования	Для ведения личного подсобного хозяйства
8.1.	Дополнительные сведения об использовании земельного участка	-
9.	Сведения о земельных участках (землях общего пользования, территории общего пользования), посредством которых обеспечивается доступ	Земли общего пользования
10.	Иные сведения	-

4. Пояснения к сведениям об уточняемом земельном участке с кадастровым номером 24:04:6101013:261 :

1.	-

Сведения об уточняемых земельных участках, необходимые для исправления реестровых ошибок в сведениях о местоположении их границ

1. Сведения о характерных точках границ уточняемого земельного участка с кадастровым номером 24:04:6101013:266 :

Система координат МСК 167 зона 4 **Зона № 4**

Обозначение характерных точек границ	Координаты, м				Метод определения координат	Формулы, примененные для расчета средней квадратической погрешности определения координат характерных точек границ (Mt), с подставленными в такие формулы значениями и итоговые (вычисленные) значения Mt, м	Описание закрепления точки
	содержатся в Едином государственном реестре недвижимости		определены в результате выполнения комплексных кадастровых работ				
	X	Y	X	Y			
1	2	3	4	5	6	7	8
1354	634539.54	114757.48	634539.54	114757.48	Метод спутниковых геодезических измерений (определений)	0.1	Закрепление отсутствует
1355	634536.15	114776.48	634536.15	114776.48	Метод спутниковых геодезических измерений (определений)	0.1	Закрепление отсутствует
1356	634522.07	114774.42	634522.07	114774.42	Метод спутниковых геодезических измерений (определений)	0.1	Закрепление отсутствует
1357	634519.13	114773.90	634519.13	114773.90	Метод спутниковых геодезических измерений (определений)	0.1	Закрепление отсутствует
1358	634515.66	114773.30	634515.66	114773.30	Метод спутниковых геодезических измерений (определений)	0.1	Закрепление отсутствует

1. Сведения о характерных точках границ уточняемого земельного участка с кадастровым номером 24:04:6101013:266 :

Система координат МСК 167 зона 4 **Зона № 4**

Обозначение характерных точек границ	Координаты, м				Метод определения координат	Формулы, примененные для расчета средней квадратической погрешности определения координат характерных точек границ (Mt), с подставленными в такие формулы значениями и итоговые (вычисленные) значения Mt, м	Описание закрепления точки
	содержатся в Едином государственном реестре недвижимости		определены в результате выполнения комплексных кадастровых работ				
	X	Y	X	Y			
1	2	3	4	5	6	7	8
1359	634510.03	114772.31	634510.03	114772.31	Метод спутниковых геодезических измерений (определений)	0.1	Закрепление отсутствует
1360	634497.33	114770.07	634497.33	114770.07	Метод спутниковых геодезических измерений (определений)	0.1	Закрепление отсутствует
1361	634488.96	114768.20	634488.96	114768.20	Метод спутниковых геодезических измерений (определений)	0.1	Закрепление отсутствует
1362	634481.90	114766.75	634481.90	114766.75	Метод спутниковых геодезических измерений (определений)	0.1	Закрепление отсутствует
1363	634485.05	114749.29	634485.05	114749.29	Метод спутниковых геодезических измерений (определений)	0.1	Закрепление отсутствует

1. Сведения о характерных точках границ уточняемого земельного участка с кадастровым номером 24:04:6101013:266 :

Система координат МСК 167 зона 4 **Зона № 4**

Обозначение характерных точек границ	Координаты, м				Метод определения координат	Формулы, примененные для расчета средней квадратической погрешности определения координат характерных точек границ (Mt), с подставленными в такие формулы значениями и итоговые (вычисленные) значения Mt, м	Описание закрепления точки
	содержатся в Едином государственном реестре недвижимости		определены в результате выполнения комплексных кадастровых работ				
	X	Y	X	Y			
1	2	3	4	5	6	7	8
1364	634492.72	114750.18	634492.72	114750.18	Метод спутниковых геодезических измерений (определений)	0.1	Закрепление отсутствует
1365	634499.29	114751.34	634499.29	114751.34	Метод спутниковых геодезических измерений (определений)	0.1	Закрепление отсутствует
1366	634501.02	114751.65	634501.02	114751.65	Метод спутниковых геодезических измерений (определений)	0.1	Закрепление отсутствует
1367	634513.82	114752.65	634513.82	114752.65	Метод спутниковых геодезических измерений (определений)	0.1	Закрепление отсутствует
1368	634513.83	114753.37	634513.83	114753.37	Метод спутниковых геодезических измерений (определений)	0.1	Закрепление отсутствует

1. Сведения о характерных точках границ уточняемого земельного участка с кадастровым номером 24:04:6101013:266 :

Система координат МСК 167 зона 4 **Зона №4**

Обозначение характерных точек границ	Координаты, м				Метод определения координат	Формулы, примененные для расчета средней квадратической погрешности определения координат характерных точек границ (Mt), с подставленными в такие формулы значениями и итоговые (вычисленные) значения Mt, м	Описание закрепления точки
	содержатся в Едином государственном реестре недвижимости		определены в результате выполнения комплексных кадастровых работ				
	X	Y	X	Y			
1	2	3	4	5	6	7	8
1369	634535.88	114756.90	634535.88	114756.90	Метод спутниковых геодезических измерений (определений)	0.1	Закрепление отсутствует
1354	634539.54	114757.48	634539.54	114757.48	Метод спутниковых геодезических измерений (определений)	0.1	Закрепление отсутствует

2. Сведения о частях границ уточняемого земельного участка с кадастровым номером 24:04:6101013:266 :

Обозначение части границ		Горизонтальное проложение (S), м	Описание прохождения части границ	Сведения о согласовании местоположения границ (согласовано/спорное)
от т.	до т.			
1	2	3	4	5
1354	1355	19.30	-	-
1355	1356	14.23	-	-
1356	1357	2.99	-	-
1357	1358	3.52	-	-
1358	1359	5.72	-	-
1359	1360	12.90	-	-
1360	1361	8.58	-	-
1361	1362	7.21	-	-
1362	1363	17.74	-	-
1363	1364	7.72	-	-
1364	1365	6.67	-	-
1365	1366	1.76	-	-
1366	1367	12.84	-	-
1367	1368	0.72	-	-
1368	1369	22.33	-	-
1369	1354	3.71	-	-

3. Сведения о характеристиках уточняемого земельного участка с кадастровым номером 24:04:6101013:266 :

№ п/п	Наименование характеристики	Значение характеристики
1	2	3
1.	Адрес земельного участка	-
1.1.	Сведения о местоположении земельного участка (при отсутствии адреса) в структурированном в соответствии с федеральной информационной адресной системой виде	-
1.2.	Дополнительные сведения о местоположении земельного участка	-
2.	Площадь земельного участка ± величина погрешности определения (вычисления) площади (Р ± ΔР), м2	1052 +/- 11
3.	Формула, примененная для расчета предельной допустимой погрешности определения площади земельного участка, с подставленными значениями и итоговые (вычисленные) значения (ΔР), м2	ΔР=3.5*Mt*√P=3.5*0,1*√1052=11
4.	Площадь земельного участка согласно сведениям Единого государственного реестра недвижимости (Ркад), м2	1052
5.	Оценка расхождения Р и Ркад (Р - Ркад), м2	-
6.	Предельные минимальный и максимальный размеры земельного участка (Рмин и Рмакс), м2	- -
7.	Кадастровый номер или иной государственный учетный номер (инвентарный) объекта недвижимости, расположенного на земельном участке	-
8.	Вид (виды) разрешенного использования	в личное пользование
8.1.	Дополнительные сведения об использовании земельного участка	-
9.	Сведения о земельных участках (землях общего пользования, территории общего пользования), посредством которых обеспечивается доступ	Земли общего пользования
10.	Иные сведения	-

4. Пояснения к сведениям об уточняемом земельном участке с кадастровым номером 24:04:6101013:266 :

1.	-

Сведения об уточняемых земельных участках, необходимые для исправления реестровых ошибок в сведениях о местоположении их границ

1. Сведения о характерных точках границ уточняемого земельного участка с кадастровым номером 24:04:6101013:270 :

Система координат МСК 167 зона 4 **Зона № 4**

Обозначение характерных точек границ	Координаты, м				Метод определения координат	Формулы, примененные для расчета средней квадратической погрешности определения координат характерных точек границ (Mt), с подставленными в такие формулы значениями и итоговые (вычисленные) значения Mt, м	Описание закрепления точки
	содержатся в Едином государственном реестре недвижимости		определены в результате выполнения комплексных кадастровых работ				
	X	Y	X	Y			
1	2	3	4	5	6	7	8
1370	634426.65	114867.54	634426.65	114867.54	Метод спутниковых геодезических измерений (определений)	0.1	Закрепление отсутствует
1371	634428.26	114857.63	634428.26	114857.63	Метод спутниковых геодезических измерений (определений)	0.1	Закрепление отсутствует
1372	634429.19	114852.74	634429.19	114852.74	Метод спутниковых геодезических измерений (определений)	0.1	Закрепление отсутствует
1373	634440.65	114854.35	634440.65	114854.35	Метод спутниковых геодезических измерений (определений)	0.1	Закрепление отсутствует
1374	634453.22	114855.83	634453.22	114855.83	Метод спутниковых геодезических измерений (определений)	0.1	Закрепление отсутствует

1. Сведения о характерных точках границ уточняемого земельного участка с кадастровым номером 24:04:6101013:270 :

Система координат МСК 167 зона 4 **Зона № 4**

Обозначение характерных точек границ	Координаты, м				Метод определения координат	Формулы, примененные для расчета средней квадратической погрешности определения координат характерных точек границ (Mt), с подставленными в такие формулы значениями и итоговые (вычисленные) значения Mt, м	Описание закрепления точки
	содержатся в Едином государственном реестре недвижимости		определены в результате выполнения комплексных кадастровых работ				
	X	Y	X	Y			
1	2	3	4	5	6	7	8
1375	634452.75	114860.09	634452.75	114860.09	Метод спутниковых геодезических измерений (определений)	0.1	Закрепление отсутствует
1376	634453.11	114860.12	634453.11	114860.12	Метод спутниковых геодезических измерений (определений)	0.1	Закрепление отсутствует
1377	634450.92	114875.61	634450.92	114875.61	Метод спутниковых геодезических измерений (определений)	0.1	Закрепление отсутствует
1378	634450.50	114875.64	634450.50	114875.64	Метод спутниковых геодезических измерений (определений)	0.1	Закрепление отсутствует
1379	634449.58	114881.45	634449.58	114881.45	Метод спутниковых геодезических измерений (определений)	0.1	Закрепление отсутствует

1. Сведения о характерных точках границ уточняемого земельного участка с кадастровым номером 24:04:6101013:270 :

Система координат МСК 167 зона 4 **Зона № 4**

Обозначение характерных точек границ	Координаты, м				Метод определения координат	Формулы, примененные для расчета средней квадратической погрешности определения координат характерных точек границ (Mt), с подставленными в такие формулы значениями и итоговые (вычисленные) значения Mt, м	Описание закрепления точки
	содержатся в Едином государственном реестре недвижимости		определены в результате выполнения комплексных кадастровых работ				
	X	Y	X	Y			
1	2	3	4	5	6	7	8
1380	634443.29	114908.03	634443.29	114908.03	Метод спутниковых геодезических измерений (определений)	0.1	Закрепление отсутствует
1381	634420.84	114906.07	634420.84	114906.07	Метод спутниковых геодезических измерений (определений)	0.1	Закрепление отсутствует
1382	634420.67	114905.57	634420.67	114905.57	Метод спутниковых геодезических измерений (определений)	0.1	Закрепление отсутствует
1383	634426.33	114869.97	634426.33	114869.97	Метод спутниковых геодезических измерений (определений)	0.1	Закрепление отсутствует
1370	634426.65	114867.54	634426.65	114867.54	Метод спутниковых геодезических измерений (определений)	0.1	Закрепление отсутствует

2. Сведения о частях границ уточняемого земельного участка с кадастровым номером 24:04:6101013:270 :

Обозначение части границ		Горизонтальное проложение (S), м	Описание прохождения части границ	Сведения о согласовании местоположения границ (согласовано/спорное)
от т.	до т.			
1	2	3	4	5
1370	1371	10.04	-	-
1371	1372	4.98	-	-
1372	1373	11.57	-	-
1373	1374	12.66	-	-
1374	1375	4.29	-	-
1375	1376	0.36	-	-
1376	1377	15.64	-	-
1377	1378	0.42	-	-
1378	1379	5.88	-	-
1379	1380	27.31	-	-
1380	1381	22.54	-	-
1381	1382	0.53	-	-
1382	1383	36.05	-	-
1383	1370	2.45	-	-

3. Сведения о характеристиках уточняемого земельного участка с кадастровым номером 24:04:6101013:270 :

№ п/п	Наименование характеристики	Значение характеристики
1	2	3
1.	Адрес земельного участка	-
1.1.	Сведения о местоположении земельного участка (при отсутствии адреса) в структурированном в соответствии с федеральной информационной адресной системой виде	-
1.2.	Дополнительные сведения о местоположении земельного участка	-
2.	Площадь земельного участка ± величина погрешности определения (вычисления) площади (Р ± ΔР), м2	1298 +/- 13
3.	Формула, примененная для расчета предельной допустимой погрешности определения площади земельного участка, с подставленными значениями и итоговые (вычисленные) значения (ΔР), м2	ΔР=3.5*Mt*√P=3.5*0,1*√1298=13
4.	Площадь земельного участка согласно сведениям Единого государственного реестра недвижимости (Ркад), м2	1298
5.	Оценка расхождения Р и Ркад (Р - Ркад), м2	-
6.	Предельные минимальный и максимальный размеры земельного участка (Рмин и Рмакс), м2	- -
7.	Кадастровый номер или иной государственный учетный номер (инвентарный) объекта недвижимости, расположенного на земельном участке	-
8.	Вид (виды) разрешенного использования	Для ведения ЛПХ
8.1.	Дополнительные сведения об использовании земельного участка	-
9.	Сведения о земельных участках (землях общего пользования, территории общего пользования), посредством которых обеспечивается доступ	Земли общего пользования
10.	Иные сведения	-

4. Пояснения к сведениям об уточняемом земельном участке с кадастровым номером 24:04:6101013:270 :	
1.	-

Сведения об уточняемых земельных участках, необходимые для исправления реестровых ошибок в сведениях о местоположении их границ

1. Сведения о характерных точках границ уточняемого земельного участка с кадастровым номером 24:04:6101013:272 :

Система координат МСК 167 зона 4 **Зона № 4**

Обозначение характерных точек границ	Координаты, м				Метод определения координат	Формулы, примененные для расчета средней квадратической погрешности определения координат характерных точек границ (Mt), с подставленными в такие формулы значениями и итоговые (вычисленные) значения Mt, м	Описание закрепления точки
	содержатся в Едином государственном реестре недвижимости		определены в результате выполнения комплексных кадастровых работ				
	X	Y	X	Y			
1	2	3	4	5	6	7	8
1	634497.25	114865.19	634497.25	114865.19	Метод спутниковых геодезических измерений (определений)	0.1	Закрепление отсутствует
13	634495.16	114883.97	634495.16	114883.97	Метод спутниковых геодезических измерений (определений)	0.1	Закрепление отсутствует
12	634494.00	114897.73	634494.00	114897.73	Метод спутниковых геодезических измерений (определений)	0.1	Закрепление отсутствует
11	634493.53	114903.15	634493.53	114903.15	Метод спутниковых геодезических измерений (определений)	0.1	Закрепление отсутствует
10	634492.75	114906.00	634492.75	114906.00	Метод спутниковых геодезических измерений (определений)	0.1	Закрепление отсутствует

1. Сведения о характерных точках границ уточняемого земельного участка с кадастровым номером 24:04:6101013:272 :

Система координат МСК 167 зона 4 **Зона № 4**

Обозначение характерных точек границ	Координаты, м				Метод определения координат	Формулы, примененные для расчета средней квадратической погрешности определения координат характерных точек границ (Mt), с подставленными в такие формулы значениями и итоговые (вычисленные) значения Mt, м	Описание закрепления точки
	содержатся в Едином государственном реестре недвижимости		определены в результате выполнения комплексных кадастровых работ				
	X	Y	X	Y			
1	2	3	4	5	6	7	8
9	634492.30	114908.31	634492.30	114908.31	Метод спутниковых геодезических измерений (определений)	0.1	Закрепление отсутствует
8	634491.52	114914.47	634491.52	114914.47	Метод спутниковых геодезических измерений (определений)	0.1	Закрепление отсутствует
1384	634488.17	114914.09	634488.17	114914.09	Метод спутниковых геодезических измерений (определений)	0.1	Закрепление отсутствует
1385	634475.74	114911.24	634475.74	114911.24	Метод спутниковых геодезических измерений (определений)	0.1	Закрепление отсутствует
1386	634470.66	114910.33	634470.66	114910.33	Метод спутниковых геодезических измерений (определений)	0.1	Закрепление отсутствует

1. Сведения о характерных точках границ уточняемого земельного участка с кадастровым номером 24:04:6101013:272 :

Система координат МСК 167 зона 4 **Зона №4**

Обозначение характерных точек границ	Координаты, м				Метод определения координат	Формулы, примененные для расчета средней квадратической погрешности определения координат характерных точек границ (Mt), с подставленными в такие формулы значениями и итоговые (вычисленные) значения Mt, м	Описание закрепления точки
	содержатся в Едином государственном реестре недвижимости		определены в результате выполнения комплексных кадастровых работ				
	X	Y	X	Y			
1	2	3	4	5	6	7	8
1387	634470.65	114907.17	634470.65	114907.17	Метод спутниковых геодезических измерений (определений)	0.1	Закрепление отсутствует
1388	634474.22	114865.69	634474.22	114865.69	Метод спутниковых геодезических измерений (определений)	0.1	Закрепление отсутствует
1389	634474.51	114862.14	634474.51	114862.14	Метод спутниковых геодезических измерений (определений)	0.1	Закрепление отсутствует
1390	634490.22	114864.33	634490.22	114864.33	Метод спутниковых геодезических измерений (определений)	0.1	Закрепление отсутствует
1	634497.25	114865.19	634497.25	114865.19	Метод спутниковых геодезических измерений (определений)	0.1	Закрепление отсутствует

2. Сведения о частях границ уточняемого земельного участка с кадастровым номером 24:04:6101013:272 :

Обозначение части границ		Горизонтальное проложение (S), м	Описание прохождения части границ	Сведения о согласовании местоположения границ (согласовано/спорное)
от т.	до т.			
1	2	3	4	5
1	13	18.90	-	-
13	12	13.81	-	-
12	11	5.44	-	-
11	10	2.95	-	-
10	9	2.35	-	-
9	8	6.21	-	-
8	1384	3.37	-	-
1384	1385	12.75	-	-
1385	1386	5.16	-	-
1386	1387	3.16	-	-
1387	1388	41.63	-	-
1388	1389	3.56	-	-
1389	1390	15.86	-	-
1390	1	7.08	-	-

3. Сведения о характеристиках уточняемого земельного участка с кадастровым номером 24:04:6101013:272 :

№ п/п	Наименование характеристики	Значение характеристики
1	2	3
1.	Адрес земельного участка	-
1.1.	Сведения о местоположении земельного участка (при отсутствии адреса) в структурированном в соответствии с федеральной информационной адресной системой виде	-
1.2.	Дополнительные сведения о местоположении земельного участка	-
2.	Площадь земельного участка ± величина погрешности определения (вычисления) площади (Р ± ΔР), м2	1096 +/- 12
3.	Формула, примененная для расчета предельной допустимой погрешности определения площади земельного участка, с подставленными значениями и итоговые (вычисленные) значения (ΔР), м2	ΔР=3.5*Mt*√P=3.5*0,1*√1096=12
4.	Площадь земельного участка согласно сведениям Единого государственного реестра недвижимости (Ркад), м2	1097
5.	Оценка расхождения Р и Ркад (Р - Ркад), м2	1
6.	Предельные минимальный и максимальный размеры земельного участка (Рмин и Рмакс), м2	- -
7.	Кадастровый номер или иной государственный учетный номер (инвентарный) объекта недвижимости, расположенного на земельном участке	-
8.	Вид (виды) разрешенного использования	Для ведения ЛПХ
8.1.	Дополнительные сведения об использовании земельного участка	-
9.	Сведения о земельных участках (землях общего пользования, территории общего пользования), посредством которых обеспечивается доступ	Земли общего пользования
10.	Иные сведения	-

4. Пояснения к сведениям об уточняемом земельном участке с кадастровым номером 24:04:6101013:272 :	
1.	-

Сведения об уточняемых земельных участках, необходимые для исправления реестровых ошибок в сведениях о местоположении их границ

1. Сведения о характерных точках границ уточняемого земельного участка с кадастровым номером 24:04:6101013:275 :

Система координат МСК 167 зона 4 **Зона № 4**

Обозначение характерных точек границ	Координаты, м				Метод определения координат	Формулы, примененные для расчета средней квадратической погрешности определения координат характерных точек границ (Mt), с подставленными в такие формулы значениями и итоговые (вычисленные) значения Mt, м	Описание закрепления точки
	содержатся в Едином государственном реестре недвижимости		определены в результате выполнения комплексных кадастровых работ				
	X	Y	X	Y			
1	2	3	4	5	6	7	8
1252	634533.03	114894.59	634533.03	114894.59	Метод спутниковых геодезических измерений (определений)	0.1	Закрепление отсутствует
1391	634534.27	114887.17	634534.27	114887.17	Метод спутниковых геодезических измерений (определений)	0.1	Закрепление отсутствует
1392	634534.70	114884.63	634534.70	114884.63	Метод спутниковых геодезических измерений (определений)	0.1	Закрепление отсутствует
1393	634538.26	114885.20	634538.26	114885.20	Метод спутниковых геодезических измерений (определений)	0.1	Закрепление отсутствует
1394	634538.71	114885.28	634538.71	114885.28	Метод спутниковых геодезических измерений (определений)	0.1	Закрепление отсутствует

1. Сведения о характерных точках границ уточняемого земельного участка с кадастровым номером 24:04:6101013:275 :

Система координат МСК 167 зона 4 **Зона № 4**

Обозначение характерных точек границ	Координаты, м				Метод определения координат	Формулы, примененные для расчета средней квадратической погрешности определения координат характерных точек границ (Mt), с подставленными в такие формулы значениями и итоговые (вычисленные) значения Mt, м	Описание закрепления точки
	содержатся в Едином государственном реестре недвижимости		определены в результате выполнения комплексных кадастровых работ				
	X	Y	X	Y			
1	2	3	4	5	6	7	8
1395	634539.68	114884.97	634539.68	114884.97	Метод спутниковых геодезических измерений (определений)	0.1	Закрепление отсутствует
1396	634542.66	114884.04	634542.66	114884.04	Метод спутниковых геодезических измерений (определений)	0.1	Закрепление отсутствует
1397	634546.05	114884.44	634546.05	114884.44	Метод спутниковых геодезических измерений (определений)	0.1	Закрепление отсутствует
1398	634555.70	114885.47	634555.70	114885.47	Метод спутниковых геодезических измерений (определений)	0.1	Закрепление отсутствует
1399	634559.60	114885.88	634559.60	114885.88	Метод спутниковых геодезических измерений (определений)	0.1	Закрепление отсутствует

1. Сведения о характерных точках границ уточняемого земельного участка с кадастровым номером 24:04:6101013:275 :

Система координат МСК 167 зона 4 **Зона № 4**

Обозначение характерных точек границ	Координаты, м				Метод определения координат	Формулы, примененные для расчета средней квадратической погрешности определения координат характерных точек границ (Mt), с подставленными в такие формулы значениями и итоговые (вычисленные) значения Mt, м	Описание закрепления точки
	содержатся в Едином государственном реестре недвижимости		определены в результате выполнения комплексных кадастровых работ				
	X	Y	X	Y			
1	2	3	4	5	6	7	8
1400	634559.12	114890.46	634559.12	114890.46	Метод спутниковых геодезических измерений (определений)	0.1	Закрепление отсутствует
1401	634558.72	114893.92	634558.72	114893.92	Метод спутниковых геодезических измерений (определений)	0.1	Закрепление отсутствует
1402	634558.61	114897.67	634558.61	114897.67	Метод спутниковых геодезических измерений (определений)	0.1	Закрепление отсутствует
1403	634559.96	114900.60	634559.96	114900.60	Метод спутниковых геодезических измерений (определений)	0.1	Закрепление отсутствует
1404	634560.81	114902.46	634560.81	114902.46	Метод спутниковых геодезических измерений (определений)	0.1	Закрепление отсутствует

1. Сведения о характерных точках границ уточняемого земельного участка с кадастровым номером 24:04:6101013:275 :

Система координат МСК 167 зона 4 **Зона № 4**

Обозначение характерных точек границ	Координаты, м				Метод определения координат	Формулы, примененные для расчета средней квадратической погрешности определения координат характерных точек границ (Mt), с подставленными в такие формулы значениями и итоговые (вычисленные) значения Mt, м	Описание закрепления точки
	содержатся в Едином государственном реестре недвижимости		определены в результате выполнения комплексных кадастровых работ				
	X	Y	X	Y			
1	2	3	4	5	6	7	8
1405	634560.51	114906.59	634560.51	114906.59	Метод спутниковых геодезических измерений (определений)	0.1	Закрепление отсутствует
1406	634560.41	114907.95	634560.41	114907.95	Метод спутниковых геодезических измерений (определений)	0.1	Закрепление отсутствует
1407	634581.31	114910.83	634581.31	114910.83	Метод спутниковых геодезических измерений (определений)	0.1	Закрепление отсутствует
1408	634580.17	114925.07	634580.17	114925.07	Метод спутниковых геодезических измерений (определений)	0.1	Закрепление отсутствует
1409	634540.75	114922.33	634540.75	114922.33	Метод спутниковых геодезических измерений (определений)	0.1	Закрепление отсутствует

1. Сведения о характерных точках границ уточняемого земельного участка с кадастровым номером 24:04:6101013:275 :

Система координат МСК 167 зона 4 **Зона № 4**

Обозначение характерных точек границ	Координаты, м				Метод определения координат	Формулы, примененные для расчета средней квадратической погрешности определения координат характерных точек границ (Mt), с подставленными в такие формулы значениями и итоговые (вычисленные) значения Mt, м	Описание закрепления точки
	содержатся в Едином государственном реестре недвижимости		определены в результате выполнения комплексных кадастровых работ				
	X	Y	X	Y			
1	2	3	4	5	6	7	8
1410	634538.28	114922.16	634538.28	114922.16	Метод спутниковых геодезических измерений (определений)	0.1	Закрепление отсутствует
1411	634534.76	114921.92	634534.76	114921.92	Метод спутниковых геодезических измерений (определений)	0.1	Закрепление отсутствует
1412	634534.50	114921.90	634534.50	114921.90	Метод спутниковых геодезических измерений (определений)	0.1	Закрепление отсутствует
1413	634532.29	114921.48	634532.29	114921.48	Метод спутниковых геодезических измерений (определений)	0.1	Закрепление отсутствует
1253	634528.68	114920.79	634528.68	114920.79	Метод спутниковых геодезических измерений (определений)	0.1	Закрепление отсутствует

1. Сведения о характерных точках границ уточняемого земельного участка с кадастровым номером 24:04:6101013:275 :

Система координат МСК 167 зона 4 **Зона № 4**

Обозначение характерных точек границ	Координаты, м				Метод определения координат	Формулы, примененные для расчета средней квадратической погрешности определения координат характерных точек границ (Mt), с подставленными в такие формулы значениями и итоговые (вычисленные) значения Mt, м	Описание закрепления точки
	содержатся в Едином государственном реестре недвижимости		определены в результате выполнения комплексных кадастровых работ				
	X	Y	X	Y			
1	2	3	4	5	6	7	8
1414	634530.21	114911.68	634530.21	114911.68	Метод спутниковых геодезических измерений (определений)	0.1	Закрепление отсутствует
1415	634531.11	114906.39	634531.11	114906.39	Метод спутниковых геодезических измерений (определений)	0.1	Закрепление отсутствует
1416	634531.29	114905.30	634531.29	114905.30	Метод спутниковых геодезических измерений (определений)	0.1	Закрепление отсутствует
1417	634531.80	114902.16	634531.80	114902.16	Метод спутниковых геодезических измерений (определений)	0.1	Закрепление отсутствует
1418	634532.82	114895.87	634532.82	114895.87	Метод спутниковых геодезических измерений (определений)	0.1	Закрепление отсутствует

1. Сведения о характерных точках границ уточняемого земельного участка с кадастровым номером 24:04:6101013:275 :

Система координат МСК 167 зона 4 **Зона №4**

Обозначение характерных точек границ	Координаты, м				Метод определения координат	Формулы, примененные для расчета средней квадратической погрешности определения координат характерных точек границ (Mt), с подставленными в такие формулы значениями и итоговые (вычисленные) значения Mt, м	Описание закрепления точки
	содержатся в Едином государственном реестре недвижимости		определены в результате выполнения комплексных кадастровых работ				
	X	Y	X	Y			
1	2	3	4	5	6	7	8
1252	634533.03	114894.59	634533.03	114894.59	Метод спутниковых геодезических измерений (определений)	0.1	Закрепление отсутствует

2. Сведения о частях границ уточняемого земельного участка с кадастровым номером 24:04:6101013:275 :

Обозначение части границ		Горизонтальное проложение (S), м	Описание прохождения части границ	Сведения о согласовании местоположения границ (согласовано/спорное)
от т.	до т.			
1	2	3	4	5
1252	1391	7.52	-	-
1416	1417	3.18	-	-
1415	1416	1.10	-	-
1414	1415	5.37	-	-
1253	1414	9.24	-	-
1413	1253	3.68	-	-
1412	1413	2.25	-	-
1411	1412	0.26	-	-
1410	1411	3.53	-	-
1409	1410	2.48	-	-
1408	1409	39.52	-	-
1407	1408	14.29	-	-
1406	1407	21.10	-	-
1405	1406	1.36	-	-
1404	1405	4.14	-	-
1403	1404	2.05	-	-
1402	1403	3.23	-	-
1401	1402	3.75	-	-
1400	1401	3.48	-	-
1399	1400	4.61	-	-
1398	1399	3.92	-	-
1397	1398	9.70	-	-
1396	1397	3.41	-	-

2. Сведения о частях границ уточняемого земельного участка с кадастровым номером 24:04:6101013:275 :

Обозначение части границ		Горизонтальное проложение (S), м	Описание прохождения части границ	Сведения о согласовании местоположения границ (согласовано/спорное)
от т.	до т.			
1	2	3	4	5
1395	1396	3.12	-	-
1394	1395	1.02	-	-
1393	1394	0.46	-	-
1392	1393	3.61	-	-
1391	1392	2.58	-	-
1417	1418	6.37	-	-
1418	1252	1.30	-	-

3. Сведения о характеристиках уточняемого земельного участка с кадастровым номером 24:04:6101013:275 :

№ п/п	Наименование характеристики	Значение характеристики
1	2	3
1.	Адрес земельного участка	-
1.1.	Сведения о местоположении земельного участка (при отсутствии адреса) в структурированном в соответствии с федеральной информационной адресной системой виде	-
1.2.	Дополнительные сведения о местоположении земельного участка	-
2.	Площадь земельного участка ± величина погрешности определения (вычисления) площади (Р ± ΔР), м2	1372 +/- 13
3.	Формула, примененная для расчета предельной допустимой погрешности определения площади земельного участка, с подставленными значениями и итоговые (вычисленные) значения (ΔР), м2	ΔР=3.5*Mt*√P=3.5*0,1*√1372=13
4.	Площадь земельного участка согласно сведениям Единого государственного реестра недвижимости (Ркад), м2	1373
5.	Оценка расхождения Р и Ркад (Р - Ркад), м2	1
6.	Предельные минимальный и максимальный размеры земельного участка (Рмин и Рмакс), м2	- -
7.	Кадастровый номер или иной государственный учетный номер (инвентарный) объекта недвижимости, расположенного на земельном участке	-
8.	Вид (виды) разрешенного использования	Для ведения личного подсобного хозяйства
8.1.	Дополнительные сведения об использовании земельного участка	-
9.	Сведения о земельных участках (землях общего пользования, территории общего пользования), посредством которых обеспечивается доступ	Земли общего пользования
10.	Иные сведения	-

4. Пояснения к сведениям об уточняемом земельном участке с кадастровым номером 24:04:6101013:275 :

1.	-

Сведения об уточняемых земельных участках, необходимые для исправления реестровых ошибок в сведениях о местоположении их границ

1. Сведения о характерных точках границ уточняемого земельного участка с кадастровым номером 24:04:6101013:278 :

Система координат МСК 167 зона 4 **Зона № 4**

Обозначение характерных точек границ	Координаты, м				Метод определения координат	Формулы, примененные для расчета средней квадратической погрешности определения координат характерных точек границ (Mt), с подставленными в такие формулы значениями и итоговые (вычисленные) значения Mt, м	Описание закрепления точки
	содержатся в Едином государственном реестре недвижимости		определены в результате выполнения комплексных кадастровых работ				
	X	Y	X	Y			
1	2	3	4	5	6	7	8
1419	634400.04	114803.98	634400.04	114803.98	Метод спутниковых геодезических измерений (определений)	0.1	Закрепление отсутствует
1420	634397.97	114811.77	634397.97	114811.77	Метод спутниковых геодезических измерений (определений)	0.1	Закрепление отсутствует
1421	634397.33	114814.02	634397.33	114814.02	Метод спутниковых геодезических измерений (определений)	0.1	Закрепление отсутствует
1422	634396.53	114817.09	634396.53	114817.09	Метод спутниковых геодезических измерений (определений)	0.1	Закрепление отсутствует
1423	634395.09	114822.65	634395.09	114822.65	Метод спутниковых геодезических измерений (определений)	0.1	Закрепление отсутствует

1. Сведения о характерных точках границ уточняемого земельного участка с кадастровым номером 24:04:6101013:278 :

Система координат МСК 167 зона 4 **Зона № 4**

Обозначение характерных точек границ	Координаты, м				Метод определения координат	Формулы, примененные для расчета средней квадратической погрешности определения координат характерных точек границ (Mt), с подставленными в такие формулы значениями и итоговые (вычисленные) значения Mt, м	Описание закрепления точки
	содержатся в Едином государственном реестре недвижимости		определены в результате выполнения комплексных кадастровых работ				
	X	Y	X	Y			
1	2	3	4	5	6	7	8
1424	634391.98	114835.21	634391.98	114835.21	Метод спутниковых геодезических измерений (определений)	0.1	Закрепление отсутствует
1425	634391.84	114835.77	634391.84	114835.77	Метод спутниковых геодезических измерений (определений)	0.1	Закрепление отсутствует
1426	634388.38	114834.91	634388.38	114834.91	Метод спутниковых геодезических измерений (определений)	0.1	Закрепление отсутствует
1427	634385.00	114834.49	634385.00	114834.49	Метод спутниковых геодезических измерений (определений)	0.1	Закрепление отсутствует
1428	634384.99	114834.63	634384.99	114834.63	Метод спутниковых геодезических измерений (определений)	0.1	Закрепление отсутствует

1. Сведения о характерных точках границ уточняемого земельного участка с кадастровым номером 24:04:6101013:278 :

Система координат МСК 167 зона 4 **Зона № 4**

Обозначение характерных точек границ	Координаты, м				Метод определения координат	Формулы, примененные для расчета средней квадратической погрешности определения координат характерных точек границ (Mt), с подставленными в такие формулы значениями и итоговые (вычисленные) значения Mt, м	Описание закрепления точки
	содержатся в Едином государственном реестре недвижимости		определены в результате выполнения комплексных кадастровых работ				
	X	Y	X	Y			
1	2	3	4	5	6	7	8
1429	634382.41	114834.37	634382.41	114834.37	Метод спутниковых геодезических измерений (определений)	0.1	Закрепление отсутствует
1430	634382.63	114832.74	634382.63	114832.74	Метод спутниковых геодезических измерений (определений)	0.1	Закрепление отсутствует
1431	634373.06	114831.46	634373.06	114831.46	Метод спутниковых геодезических измерений (определений)	0.1	Закрепление отсутствует
1432	634371.67	114831.32	634371.67	114831.32	Метод спутниковых геодезических измерений (определений)	0.1	Закрепление отсутствует
1433	634371.34	114833.44	634371.34	114833.44	Метод спутниковых геодезических измерений (определений)	0.1	Закрепление отсутствует

1. Сведения о характерных точках границ уточняемого земельного участка с кадастровым номером 24:04:6101013:278 :

Система координат МСК 167 зона 4 **Зона № 4**

Обозначение характерных точек границ	Координаты, м				Метод определения координат	Формулы, примененные для расчета средней квадратической погрешности определения координат характерных точек границ (Mt), с подставленными в такие формулы значениями и итоговые (вычисленные) значения Mt, м	Описание закрепления точки
	содержатся в Едином государственном реестре недвижимости		определены в результате выполнения комплексных кадастровых работ				
	X	Y	X	Y			
1	2	3	4	5	6	7	8
1434	634367.74	114832.83	634367.74	114832.83	Метод спутниковых геодезических измерений (определений)	0.1	Закрепление отсутствует
1435	634369.24	114822.60	634369.24	114822.60	Метод спутниковых геодезических измерений (определений)	0.1	Закрепление отсутствует
1436	634368.57	114822.50	634368.57	114822.50	Метод спутниковых геодезических измерений (определений)	0.1	Закрепление отсутствует
1437	634368.89	114820.27	634368.89	114820.27	Метод спутниковых геодезических измерений (определений)	0.1	Закрепление отсутствует
1438	634369.88	114813.73	634369.88	114813.73	Метод спутниковых геодезических измерений (определений)	0.1	Закрепление отсутствует

1. Сведения о характерных точках границ уточняемого земельного участка с кадастровым номером 24:04:6101013:278 :

Система координат МСК 167 зона 4 **Зона № 4**

Обозначение характерных точек границ	Координаты, м				Метод определения координат	Формулы, примененные для расчета средней квадратической погрешности определения координат характерных точек границ (Mt), с подставленными в такие формулы значениями и итоговые (вычисленные) значения Mt, м	Описание закрепления точки
	содержатся в Едином государственном реестре недвижимости		определены в результате выполнения комплексных кадастровых работ				
	X	Y	X	Y			
1	2	3	4	5	6	7	8
1439	634370.85	114807.88	634370.85	114807.88	Метод спутниковых геодезических измерений (определений)	0.1	Закрепление отсутствует
665	634371.94	114799.62	634371.94	114799.62	Метод спутниковых геодезических измерений (определений)	0.1	Закрепление отсутствует
664	634383.52	114801.19	634383.52	114801.19	Метод спутниковых геодезических измерений (определений)	0.1	Закрепление отсутствует
663	634396.36	114803.05	634396.36	114803.05	Метод спутниковых геодезических измерений (определений)	0.1	Закрепление отсутствует
1419	634400.04	114803.98	634400.04	114803.98	Метод спутниковых геодезических измерений (определений)	0.1	Закрепление отсутствует

2. Сведения о частях границ уточняемого земельного участка с кадастровым номером 24:04:6101013:278 :

Обозначение части границ		Горизонтальное проложение (S), м	Описание прохождения части границ	Сведения о согласовании местоположения границ (согласовано/спорное)
от т.	до т.			
1	2	3	4	5
1419	1420	8.06	-	-
665	664	11.69	-	-
1439	665	8.33	-	-
1438	1439	5.93	-	-
1437	1438	6.61	-	-
1436	1437	2.25	-	-
1435	1436	0.68	-	-
1434	1435	10.34	-	-
1433	1434	3.65	-	-
1432	1433	2.15	-	-
1431	1432	1.40	-	-
1430	1431	9.66	-	-
1429	1430	1.64	-	-
1428	1429	2.59	-	-
1427	1428	0.14	-	-
1426	1427	3.41	-	-
1425	1426	3.57	-	-
1424	1425	0.58	-	-
1423	1424	12.94	-	-
1422	1423	5.74	-	-
1421	1422	3.17	-	-
1420	1421	2.34	-	-
664	663	12.97	-	-
663	1419	3.80	-	-

3. Сведения о характеристиках уточняемого земельного участка с кадастровым номером 24:04:6101013:278 :

№ п/п	Наименование характеристики	Значение характеристики
1	2	3
1.	Адрес земельного участка	-
1.1.	Сведения о местоположении земельного участка (при отсутствии адреса) в структурированном в соответствии с федеральной информационной адресной системой виде	-
1.2.	Дополнительные сведения о местоположении земельного участка	-
2.	Площадь земельного участка ± величина погрешности определения (вычисления) площади (Р ± ΔР), м2	853 +/- 10
3.	Формула, примененная для расчета предельной допустимой погрешности определения площади земельного участка, с подставленными значениями и итоговые (вычисленные) значения (ΔР), м2	ΔР=3.5*Mt*√P=3.5*0,1*√853=10
4.	Площадь земельного участка согласно сведениям Единого государственного реестра недвижимости (Ркад), м2	853

3. Сведения о характеристиках уточняемого земельного участка с кадастровым номером 24:04:6101013:278 :

№ п/п	Наименование характеристики	Значение характеристики
1	2	3
5.	Оценка расхождения Р и Ркад (Р - Ркад), м2	-
6.	Предельные минимальный и максимальный размеры земельного участка (Рмин и Рмакс), м2	- -
7.	Кадастровый номер или иной государственный учетный номер (инвентарный) объекта недвижимости, расположенного на земельном участке	-
8.	Вид (виды) разрешенного использования	Для ведения ЛПХ
8.1.	Дополнительные сведения об использовании земельного участка	-
9.	Сведения о земельных участках (землях общего пользования, территории общего пользования), посредством которых обеспечивается доступ	Земли общего пользования
10.	Иные сведения	-

4. Пояснения к сведениям об уточняемом земельном участке с кадастровым номером 24:04:6101013:278 :

1.	-

Сведения об уточняемых земельных участках, необходимые для исправления реестровых ошибок в сведениях о местоположении их границ

1. Сведения о характерных точках границ уточняемого земельного участка с кадастровым номером 24:04:6101013:284 :

Система координат МСК 167 зона 4 **Зона № 4**

Обозначение характерных точек границ	Координаты, м				Метод определения координат	Формулы, примененные для расчета средней квадратической погрешности определения координат характерных точек границ (Mt), с подставленными в такие формулы значениями и итоговые (вычисленные) значения Mt, м	Описание закрепления точки
	содержатся в Едином государственном реестре недвижимости		определены в результате выполнения комплексных кадастровых работ				
	X	Y	X	Y			
1	2	3	4	5	6	7	8
129	634248.65	114837.53	634248.65	114837.53	Метод спутниковых геодезических измерений (определений)	0.1	Закрепление отсутствует
141	634243.50	114855.89	634243.50	114855.89	Метод спутниковых геодезических измерений (определений)	0.1	Закрепление отсутствует
140	634239.81	114863.58	634239.81	114863.58	Метод спутниковых геодезических измерений (определений)	0.1	Закрепление отсутствует
139	634236.31	114873.84	634236.31	114873.84	Метод спутниковых геодезических измерений (определений)	0.1	Закрепление отсутствует
138	634231.49	114886.51	634231.49	114886.51	Метод спутниковых геодезических измерений (определений)	0.1	Закрепление отсутствует

1. Сведения о характерных точках границ уточняемого земельного участка с кадастровым номером 24:04:6101013:284 :

Система координат МСК 167 зона 4 **Зона № 4**

Обозначение характерных точек границ	Координаты, м				Метод определения координат	Формулы, примененные для расчета средней квадратической погрешности определения координат характерных точек границ (Mt), с подставленными в такие формулы значениями и итоговые (вычисленные) значения Mt, м	Описание закрепления точки
	содержатся в Едином государственном реестре недвижимости		определены в результате выполнения комплексных кадастровых работ				
	X	Y	X	Y			
1	2	3	4	5	6	7	8
1440	634219.60	114884.34	634219.60	114884.34	Метод спутниковых геодезических измерений (определений)	0.1	Закрепление отсутствует
1441	634214.87	114898.40	634214.87	114898.40	Метод спутниковых геодезических измерений (определений)	0.1	Закрепление отсутствует
1442	634199.67	114893.91	634199.67	114893.91	Метод спутниковых геодезических измерений (определений)	0.1	Закрепление отсутствует
1443	634214.89	114855.71	634214.89	114855.71	Метод спутниковых геодезических измерений (определений)	0.1	Закрепление отсутствует
1444	634215.98	114851.43	634215.98	114851.43	Метод спутниковых геодезических измерений (определений)	0.1	Закрепление отсутствует

1. Сведения о характерных точках границ уточняемого земельного участка с кадастровым номером 24:04:6101013:284 :

Система координат МСК 167 зона 4 **Зона № 4**

Обозначение характерных точек границ	Координаты, м				Метод определения координат	Формулы, примененные для расчета средней квадратической погрешности определения координат характерных точек границ (Mt), с подставленными в такие формулы значениями и итоговые (вычисленные) значения Mt, м	Описание закрепления точки
	содержатся в Едином государственном реестре недвижимости		определены в результате выполнения комплексных кадастровых работ				
	X	Y	X	Y			
1	2	3	4	5	6	7	8
1445	634219.24	114839.97	634219.24	114839.97	Метод спутниковых геодезических измерений (определений)	0.1	Закрепление отсутствует
1446	634219.60	114838.45	634219.60	114838.45	Метод спутниковых геодезических измерений (определений)	0.1	Закрепление отсутствует
1447	634220.98	114834.24	634220.98	114834.24	Метод спутниковых геодезических измерений (определений)	0.1	Закрепление отсутствует
1448	634228.38	114834.54	634228.38	114834.54	Метод спутниковых геодезических измерений (определений)	0.1	Закрепление отсутствует
1449	634238.82	114835.84	634238.82	114835.84	Метод спутниковых геодезических измерений (определений)	0.1	Закрепление отсутствует

1. Сведения о характерных точках границ уточняемого земельного участка с кадастровым номером 24:04:6101013:284 :

Система координат МСК 167 зона 4 **Зона № 4**

Обозначение характерных точек границ	Координаты, м				Метод определения координат	Формулы, примененные для расчета средней квадратической погрешности определения координат характерных точек границ (Mt), с подставленными в такие формулы значениями и итоговые (вычисленные) значения Mt, м	Описание закрепления точки
	содержатся в Едином государственном реестре недвижимости		определены в результате выполнения комплексных кадастровых работ				
	X	Y	X	Y			
1	2	3	4	5	6	7	8
129	634248.65	114837.53	634248.65	114837.53	Метод спутниковых геодезических измерений (определений)	0.1	Закрепление отсутствует

2. Сведения о частях границ уточняемого земельного участка с кадастровым номером 24:04:6101013:284 :

Обозначение части границ		Горизонтальное проложение (S), м	Описание прохождения части границ	Сведения о согласовании местоположения границ (согласовано/спорное)
от т.	до т.			
1	2	3	4	5
129	141	19.07	-	-
141	140	8.53	-	-
140	139	10.84	-	-
139	138	13.56	-	-
138	1440	12.09	-	-
1440	1441	14.83	-	-
1441	1442	15.85	-	-
1442	1443	41.12	-	-
1443	1444	4.42	-	-
1444	1445	11.91	-	-
1445	1446	1.56	-	-
1446	1447	4.43	-	-
1447	1448	7.41	-	-
1448	1449	10.52	-	-
1449	129	9.97	-	-

3. Сведения о характеристиках уточняемого земельного участка с кадастровым номером 24:04:6101013:284 :

№ п/п	Наименование характеристики	Значение характеристики
1	2	3
1.	Адрес земельного участка	-
1.1.	Сведения о местоположении земельного участка (при отсутствии адреса) в структурированном в соответствии с федеральной информационной адресной системой виде	-
1.2.	Дополнительные сведения о местоположении земельного участка	-

3. Сведения о характеристиках уточняемого земельного участка с кадастровым номером 24:04:6101013:284 :

№ п/п	Наименование характеристики	Значение характеристики
1	2	3
2.	Площадь земельного участка ± величина погрешности определения (вычисления) площади (Р ± ΔР), м2	1605 +/- 14
3.	Формула, примененная для расчета предельной допустимой погрешности определения площади земельного участка, с подставленными значениями и итоговые (вычисленные) значения (ΔР), м2	ΔР=3.5*Mt*√P=3.5*0,1*√1605=14
4.	Площадь земельного участка согласно сведениям Единого государственного реестра недвижимости (Ркад), м2	1605
5.	Оценка расхождения Р и Ркад (Р - Ркад), м2	-
6.	Предельные минимальный и максимальный размеры земельного участка (Рмин и Рмакс), м2	- -
7.	Кадастровый номер или иной государственный учетный номер (инвентарный) объекта недвижимости, расположенного на земельном участке	-
8.	Вид (виды) разрешенного использования	Для ведения ИЖС
8.1.	Дополнительные сведения об использовании земельного участка	-
9.	Сведения о земельных участках (землях общего пользования, территории общего пользования), посредством которых обеспечивается доступ	Земли общего пользования
10.	Иные сведения	-

4. Пояснения к сведениям об уточняемом земельном участке с кадастровым номером 24:04:6101013:284 :

1.	-

Сведения об уточняемых земельных участках, необходимые для исправления реестровых ошибок в сведениях о местоположении их границ

1. Сведения о характерных точках границ уточняемого земельного участка с кадастровым номером 24:04:6101013:290 :

Система координат МСК 167 зона 4 **Зона № 4**

Обозначение характерных точек границ	Координаты, м				Метод определения координат	Формулы, примененные для расчета средней квадратической погрешности определения координат характерных точек границ (Mt), с подставленными в такие формулы значениями и итоговые (вычисленные) значения Mt, м	Описание закрепления точки
	содержатся в Едином государственном реестре недвижимости		определены в результате выполнения комплексных кадастровых работ				
	X	Y	X	Y			
1	2	3	4	5	6	7	8
1450	634172.81	114825.97	634172.81	114825.97	Метод спутниковых геодезических измерений (определений)	0.1	Закрепление отсутствует
1451	634171.90	114832.38	634171.90	114832.38	Метод спутниковых геодезических измерений (определений)	0.1	Закрепление отсутствует
1452	634170.58	114835.17	634170.58	114835.17	Метод спутниковых геодезических измерений (определений)	0.1	Закрепление отсутствует
1453	634169.67	114839.27	634169.67	114839.27	Метод спутниковых геодезических измерений (определений)	0.1	Закрепление отсутствует
1454	634164.91	114855.01	634164.91	114855.01	Метод спутниковых геодезических измерений (определений)	0.1	Закрепление отсутствует

1. Сведения о характерных точках границ уточняемого земельного участка с кадастровым номером 24:04:6101013:290 :

Система координат МСК 167 зона 4 **Зона № 4**

Обозначение характерных точек границ	Координаты, м				Метод определения координат	Формулы, примененные для расчета средней квадратической погрешности определения координат характерных точек границ (Mt), с подставленными в такие формулы значениями и итоговые (вычисленные) значения Mt, м	Описание закрепления точки
	содержатся в Едином государственном реестре недвижимости		определены в результате выполнения комплексных кадастровых работ				
	X	Y	X	Y			
1	2	3	4	5	6	7	8
1455	634161.29	114867.00	634161.29	114867.00	Метод спутниковых геодезических измерений (определений)	0.1	Закрепление отсутствует
1456	634156.70	114882.71	634156.70	114882.71	Метод спутниковых геодезических измерений (определений)	0.1	Закрепление отсутствует
1457	634155.75	114885.66	634155.75	114885.66	Метод спутниковых геодезических измерений (определений)	0.1	Закрепление отсутствует
1458	634153.91	114897.64	634153.91	114897.64	Метод спутниковых геодезических измерений (определений)	0.1	Закрепление отсутствует
1459	634153.37	114905.03	634153.37	114905.03	Метод спутниковых геодезических измерений (определений)	0.1	Закрепление отсутствует

1. Сведения о характерных точках границ уточняемого земельного участка с кадастровым номером 24:04:6101013:290 :

Система координат МСК 167 зона 4 **Зона № 4**

Обозначение характерных точек границ	Координаты, м				Метод определения координат	Формулы, примененные для расчета средней квадратической погрешности определения координат характерных точек границ (Mt), с подставленными в такие формулы значениями и итоговые (вычисленные) значения Mt, м	Описание закрепления точки
	содержатся в Едином государственном реестре недвижимости		определены в результате выполнения комплексных кадастровых работ				
	X	Y	X	Y			
1	2	3	4	5	6	7	8
1460	634148.97	114905.54	634148.97	114905.54	Метод спутниковых геодезических измерений (определений)	0.1	Закрепление отсутствует
1461	634142.06	114891.22	634142.06	114891.22	Метод спутниковых геодезических измерений (определений)	0.1	Закрепление отсутствует
1462	634138.13	114881.04	634138.13	114881.04	Метод спутниковых геодезических измерений (определений)	0.1	Закрепление отсутствует
1463	634137.38	114877.51	634137.38	114877.51	Метод спутниковых геодезических измерений (определений)	0.1	Закрепление отсутствует
1464	634140.10	114876.72	634140.10	114876.72	Метод спутниковых геодезических измерений (определений)	0.1	Закрепление отсутствует

1. Сведения о характерных точках границ уточняемого земельного участка с кадастровым номером 24:04:6101013:290 :

Система координат МСК 167 зона 4 **Зона № 4**

Обозначение характерных точек границ	Координаты, м				Метод определения координат	Формулы, примененные для расчета средней квадратической погрешности определения координат характерных точек границ (Mt), с подставленными в такие формулы значениями и итоговые (вычисленные) значения Mt, м	Описание закрепления точки
	содержатся в Едином государственном реестре недвижимости		определены в результате выполнения комплексных кадастровых работ				
	X	Y	X	Y			
1	2	3	4	5	6	7	8
1465	634140.49	114864.52	634140.49	114864.52	Метод спутниковых геодезических измерений (определений)	0.1	Закрепление отсутствует
1466	634145.58	114843.65	634145.58	114843.65	Метод спутниковых геодезических измерений (определений)	0.1	Закрепление отсутствует
1467	634147.52	114822.67	634147.52	114822.67	Метод спутниковых геодезических измерений (определений)	0.1	Закрепление отсутствует
1468	634147.70	114819.33	634147.70	114819.33	Метод спутниковых геодезических измерений (определений)	0.1	Закрепление отсутствует
1469	634152.86	114819.94	634152.86	114819.94	Метод спутниковых геодезических измерений (определений)	0.1	Закрепление отсутствует

1. Сведения о характерных точках границ уточняемого земельного участка с кадастровым номером 24:04:6101013:290 :

Система координат МСК 167 зона 4 **Зона №4**

Обозначение характерных точек границ	Координаты, м				Метод определения координат	Формулы, примененные для расчета средней квадратической погрешности определения координат характерных точек границ (Mt), с подставленными в такие формулы значениями и итоговые (вычисленные) значения Mt, м	Описание закрепления точки
	содержатся в Едином государственном реестре недвижимости		определены в результате выполнения комплексных кадастровых работ				
	X	Y	X	Y			
1	2	3	4	5	6	7	8
1470	634158.95	114823.19	634158.95	114823.19	Метод спутниковых геодезических измерений (определений)	0.1	Закрепление отсутствует
1450	634172.81	114825.97	634172.81	114825.97	Метод спутниковых геодезических измерений (определений)	0.1	Закрепление отсутствует

2. Сведения о частях границ уточняемого земельного участка с кадастровым номером 24:04:6101013:290 :

Обозначение части границ		Горизонтальное проложение (S), м	Описание прохождения части границ	Сведения о согласовании местоположения границ (согласовано/спорное)
от т.	до т.			
1	2	3	4	5
1450	1451	6.47	-	-
1468	1469	5.20	-	-
1467	1468	3.34	-	-
1466	1467	21.07	-	-
1465	1466	21.48	-	-
1464	1465	12.21	-	-
1463	1464	2.83	-	-
1462	1463	3.61	-	-
1461	1462	10.91	-	-
1469	1470	6.90	-	-
1460	1461	15.90	-	-
1458	1459	7.41	-	-
1457	1458	12.12	-	-
1456	1457	3.10	-	-
1455	1456	16.37	-	-
1454	1455	12.52	-	-
1453	1454	16.44	-	-

2. Сведения о частях границ уточняемого земельного участка с кадастровым номером 24:04:6101013:290 :

Обозначение части границ		Горизонтальное проложение (S), м	Описание прохождения части границ	Сведения о согласовании местоположения границ (согласовано/спорное)
от т.	до т.			
1	2	3	4	5
1452	1453	4.20	-	-
1451	1452	3.09	-	-
1459	1460	4.43	-	-
1470	1450	14.14	-	-

3. Сведения о характеристиках уточняемого земельного участка с кадастровым номером 24:04:6101013:290 :

№ п/п	Наименование характеристики	Значение характеристики
1	2	3
1.	Адрес земельного участка	-
1.1.	Сведения о местоположении земельного участка (при отсутствии адреса) в структурированном в соответствии с федеральной информационной адресной системой виде	-
1.2.	Дополнительные сведения о местоположении земельного участка	-
2.	Площадь земельного участка ± величина погрешности определения (вычисления) площади (Р ± ΔР), м2	1584 +/- 14
3.	Формула, примененная для расчета предельной допустимой погрешности определения площади земельного участка, с подставленными значениями и итоговые (вычисленные) значения (ΔР), м2	ΔР=3.5*Mt*√P=3.5*0,1*√1584=14
4.	Площадь земельного участка согласно сведениям Единого государственного реестра недвижимости (Ркад), м2	1584
5.	Оценка расхождения Р и Ркад (Р - Ркад), м2	-
6.	Предельные минимальный и максимальный размеры земельного участка (Рмин и Рмакс), м2	- -
7.	Кадастровый номер или иной государственный учетный номер (инвентарный) объекта недвижимости, расположенного на земельном участке	-
8.	Вид (виды) разрешенного использования	Для ведения ЛПХ
8.1.	Дополнительные сведения об использовании земельного участка	-
9.	Сведения о земельных участках (землях общего пользования, территории общего пользования), посредством которых обеспечивается доступ	Земли общего пользования
10.	Иные сведения	-

4. Пояснения к сведениям об уточняемом земельном участке с кадастровым номером 24:04:6101013:290 :

1.	-

Сведения об уточняемых земельных участках, необходимые для исправления реестровых ошибок в сведениях о местоположении их границ

1. Сведения о характерных точках границ уточняемого земельного участка с кадастровым номером 24:04:6101013:291 :

Система координат МСК 167 зона 4 **Зона № 4**

Обозначение характерных точек границ	Координаты, м				Метод определения координат	Формулы, примененные для расчета средней квадратической погрешности определения координат характерных точек границ (Mt), с подставленными в такие формулы значениями и итоговые (вычисленные) значения Mt, м	Описание закрепления точки
	содержатся в Едином государственном реестре недвижимости		определены в результате выполнения комплексных кадастровых работ				
	X	Y	X	Y			
1	2	3	4	5	6	7	8
1471	634223.81	114781.41	634223.81	114781.41	Метод спутниковых геодезических измерений (определений)	0.1	Закрепление отсутствует
1472	634236.23	114783.27	634236.23	114783.27	Метод спутниковых геодезических измерений (определений)	0.1	Закрепление отсутствует
1473	634241.41	114783.91	634241.41	114783.91	Метод спутниковых геодезических измерений (определений)	0.1	Закрепление отсутствует
1474	634240.64	114791.07	634240.64	114791.07	Метод спутниковых геодезических измерений (определений)	0.1	Закрепление отсутствует
1475	634239.51	114797.85	634239.51	114797.85	Метод спутниковых геодезических измерений (определений)	0.1	Закрепление отсутствует

1. Сведения о характерных точках границ уточняемого земельного участка с кадастровым номером 24:04:6101013:291 :

Система координат МСК 167 зона 4 **Зона № 4**

Обозначение характерных точек границ	Координаты, м				Метод определения координат	Формулы, примененные для расчета средней квадратической погрешности определения координат характерных точек границ (Mt), с подставленными в такие формулы значениями и итоговые (вычисленные) значения Mt, м	Описание закрепления точки
	содержатся в Едином государственном реестре недвижимости		определены в результате выполнения комплексных кадастровых работ				
	X	Y	X	Y			
1	2	3	4	5	6	7	8
1476	634238.65	114803.00	634238.65	114803.00	Метод спутниковых геодезических измерений (определений)	0.1	Закрепление отсутствует
1477	634237.10	114812.27	634237.10	114812.27	Метод спутниковых геодезических измерений (определений)	0.1	Закрепление отсутствует
1478	634231.93	114811.58	634231.93	114811.58	Метод спутниковых геодезических измерений (определений)	0.1	Закрепление отсутствует
1479	634224.48	114810.49	634224.48	114810.49	Метод спутниковых геодезических измерений (определений)	0.1	Закрепление отсутствует
1480	634222.56	114810.21	634222.56	114810.21	Метод спутниковых геодезических измерений (определений)	0.1	Закрепление отсутствует

1. Сведения о характерных точках границ уточняемого земельного участка с кадастровым номером 24:04:6101013:291 :

Система координат МСК 167 зона 4 **Зона № 4**

Обозначение характерных точек границ	Координаты, м				Метод определения координат	Формулы, примененные для расчета средней квадратической погрешности определения координат характерных точек границ (Mt), с подставленными в такие формулы значениями и итоговые (вычисленные) значения Mt, м	Описание закрепления точки
	содержатся в Едином государственном реестре недвижимости		определены в результате выполнения комплексных кадастровых работ				
	X	Y	X	Y			
1	2	3	4	5	6	7	8
1481	634220.02	114810.27	634220.02	114810.27	Метод спутниковых геодезических измерений (определений)	0.1	Закрепление отсутствует
1482	634219.63	114810.22	634219.63	114810.22	Метод спутниковых геодезических измерений (определений)	0.1	Закрепление отсутствует
1483	634215.62	114809.68	634215.62	114809.68	Метод спутниковых геодезических измерений (определений)	0.1	Закрепление отсутствует
1484	634215.41	114809.66	634215.41	114809.66	Метод спутниковых геодезических измерений (определений)	0.1	Закрепление отсутствует
1485	634216.09	114805.52	634216.09	114805.52	Метод спутниковых геодезических измерений (определений)	0.1	Закрепление отсутствует

1. Сведения о характерных точках границ уточняемого земельного участка с кадастровым номером 24:04:6101013:291 :

Система координат МСК 167 зона 4 **Зона № 4**

Обозначение характерных точек границ	Координаты, м				Метод определения координат	Формулы, примененные для расчета средней квадратической погрешности определения координат характерных точек границ (Mt), с подставленными в такие формулы значениями и итоговые (вычисленные) значения Mt, м	Описание закрепления точки
	содержатся в Едином государственном реестре недвижимости		определены в результате выполнения комплексных кадастровых работ				
	X	Y	X	Y			
1	2	3	4	5	6	7	8
1486	634216.33	114803.62	634216.33	114803.62	Метод спутниковых геодезических измерений (определений)	0.1	Закрепление отсутствует
1487	634216.45	114802.78	634216.45	114802.78	Метод спутниковых геодезических измерений (определений)	0.1	Закрепление отсутствует
1488	634217.12	114798.82	634217.12	114798.82	Метод спутниковых геодезических измерений (определений)	0.1	Закрепление отсутствует
1489	634217.23	114798.02	634217.23	114798.02	Метод спутниковых геодезических измерений (определений)	0.1	Закрепление отсутствует
1490	634219.43	114786.87	634219.43	114786.87	Метод спутниковых геодезических измерений (определений)	0.1	Закрепление отсутствует

1. Сведения о характерных точках границ уточняемого земельного участка с кадастровым номером 24:04:6101013:291 :

Система координат МСК 167 зона 4 **Зона №4**

Обозначение характерных точек границ	Координаты, м				Метод определения координат	Формулы, примененные для расчета средней квадратической погрешности определения координат характерных точек границ (Mt), с подставленными в такие формулы значениями и итоговые (вычисленные) значения Mt, м	Описание закрепления точки
	содержатся в Едином государственном реестре недвижимости		определены в результате выполнения комплексных кадастровых работ				
	X	Y	X	Y			
1	2	3	4	5	6	7	8
1491	634220.53	114780.91	634220.53	114780.91	Метод спутниковых геодезических измерений (определений)	0.1	Закрепление отсутствует
1471	634223.81	114781.41	634223.81	114781.41	Метод спутниковых геодезических измерений (определений)	0.1	Закрепление отсутствует

2. Сведения о частях границ уточняемого земельного участка с кадастровым номером 24:04:6101013:291 :

Обозначение части границ		Горизонтальное проложение (S), м	Описание прохождения части границ	Сведения о согласовании местоположения границ (согласовано/спорное)
от т.	до т.			
1	2	3	4	5
1471	1472	12.56	-	-
1489	1490	11.36	-	-
1488	1489	0.81	-	-
1487	1488	4.02	-	-
1486	1487	0.85	-	-
1485	1486	1.92	-	-
1484	1485	4.20	-	-
1483	1484	0.21	-	-
1482	1483	4.05	-	-
1490	1491	6.06	-	-
1481	1482	0.39	-	-
1479	1480	1.94	-	-
1478	1479	7.53	-	-
1477	1478	5.22	-	-
1476	1477	9.40	-	-
1475	1476	5.22	-	-
1474	1475	6.87	-	-

2. Сведения о частях границ уточняемого земельного участка с кадастровым номером 24:04:6101013:291 :

Обозначение части границ		Горизонтальное проложение (S), м	Описание прохождения части границ	Сведения о согласовании местоположения границ (согласовано/спорное)
от т.	до т.			
1	2	3	4	5
1473	1474	7.20	-	-
1472	1473	5.22	-	-
1480	1481	2.54	-	-
1491	1471	3.32	-	-

3. Сведения о характеристиках уточняемого земельного участка с кадастровым номером 24:04:6101013:291 :

№ п/п	Наименование характеристики	Значение характеристики
1	2	3
1.	Адрес земельного участка	-
1.1.	Сведения о местоположении земельного участка (при отсутствии адреса) в структурированном в соответствии с федеральной информационной адресной системой виде	-
1.2.	Дополнительные сведения о местоположении земельного участка	-
2.	Площадь земельного участка ± величина погрешности определения (вычисления) площади (Р ± ΔР), м2	625 +/- 9
3.	Формула, примененная для расчета предельной допустимой погрешности определения площади земельного участка, с подставленными значениями и итоговые (вычисленные) значения (ΔР), м2	ΔР=3.5*Mt*√P=3.5*0,1*√625=9
4.	Площадь земельного участка согласно сведениям Единого государственного реестра недвижимости (Ркад), м2	627
5.	Оценка расхождения Р и Ркад (Р - Ркад), м2	2
6.	Предельные минимальный и максимальный размеры земельного участка (Рмин и Рмакс), м2	- -
7.	Кадастровый номер или иной государственный учетный номер (инвентарный) объекта недвижимости, расположенного на земельном участке	-
8.	Вид (виды) разрешенного использования	Для ведения личного подсобного хозяйства
8.1.	Дополнительные сведения об использовании земельного участка	-
9.	Сведения о земельных участках (землях общего пользования, территории общего пользования), посредством которых обеспечивается доступ	Земли общего пользования
10.	Иные сведения	-

4. Пояснения к сведениям об уточняемом земельном участке с кадастровым номером 24:04:6101013:291 :

1.	-

Сведения об уточняемых земельных участках, необходимые для исправления реестровых ошибок в сведениях о местоположении их границ

1. Сведения о характерных точках границ уточняемого земельного участка с кадастровым номером 24:04:6101013:293 :

Система координат МСК 167 зона 4 **Зона № 4**

Обозначение характерных точек границ	Координаты, м				Метод определения координат	Формулы, примененные для расчета средней квадратической погрешности определения координат характерных точек границ (Mt), с подставленными в такие формулы значениями и итоговые (вычисленные) значения Mt, м	Описание закрепления точки
	содержатся в Едином государственном реестре недвижимости		определены в результате выполнения комплексных кадастровых работ				
	X	Y	X	Y			
1	2	3	4	5	6	7	8
1370	634426.65	114867.54	634426.65	114867.54	Метод спутниковых геодезических измерений (определений)	0.1	Закрепление отсутствует
1383	634426.33	114869.97	634426.33	114869.97	Метод спутниковых геодезических измерений (определений)	0.1	Закрепление отсутствует
1492	634420.39	114906.60	634420.39	114906.60	Метод спутниковых геодезических измерений (определений)	0.1	Закрепление отсутствует
1493	634400.46	114906.40	634400.46	114906.40	Метод спутниковых геодезических измерений (определений)	0.1	Закрепление отсутствует
1494	634400.56	114900.70	634400.56	114900.70	Метод спутниковых геодезических измерений (определений)	0.1	Закрепление отсутствует

1. Сведения о характерных точках границ уточняемого земельного участка с кадастровым номером 24:04:6101013:293 :

Система координат МСК 167 зона 4 **Зона № 4**

Обозначение характерных точек границ	Координаты, м				Метод определения координат	Формулы, примененные для расчета средней квадратической погрешности определения координат характерных точек границ (Mt), с подставленными в такие формулы значениями и итоговые (вычисленные) значения Mt, м	Описание закрепления точки
	содержатся в Едином государственном реестре недвижимости		определены в результате выполнения комплексных кадастровых работ				
	X	Y	X	Y			
1	2	3	4	5	6	7	8
1495	634404.58	114879.38	634404.58	114879.38	Метод спутниковых геодезических измерений (определений)	0.1	Закрепление отсутствует
1496	634406.55	114869.52	634406.55	114869.52	Метод спутниковых геодезических измерений (определений)	0.1	Закрепление отсутствует
1497	634408.49	114856.41	634408.49	114856.41	Метод спутниковых геодезических измерений (определений)	0.1	Закрепление отсутствует
1498	634408.66	114855.34	634408.66	114855.34	Метод спутниковых геодезических измерений (определений)	0.1	Закрепление отсутствует
1499	634416.08	114856.13	634416.08	114856.13	Метод спутниковых геодезических измерений (определений)	0.1	Закрепление отсутствует

1. Сведения о характерных точках границ уточняемого земельного участка с кадастровым номером 24:04:6101013:293 :

Система координат МСК 167 зона 4 **Зона № 4**

Обозначение характерных точек границ	Координаты, м				Метод определения координат	Формулы, примененные для расчета средней квадратической погрешности определения координат характерных точек границ (Mt), с подставленными в такие формулы значениями и итоговые (вычисленные) значения Mt, м	Описание закрепления точки
	содержатся в Едином государственном реестре недвижимости		определены в результате выполнения комплексных кадастровых работ				
	X	Y	X	Y			
1	2	3	4	5	6	7	8
1371	634428.26	114857.63	634428.26	114857.63	Метод спутниковых геодезических измерений (определений)	0.1	Закрепление отсутствует
1370	634426.65	114867.54	634426.65	114867.54	Метод спутниковых геодезических измерений (определений)	0.1	Закрепление отсутствует

2. Сведения о частях границ уточняемого земельного участка с кадастровым номером 24:04:6101013:293 :

Обозначение части границ		Горизонтальное проложение (S), м	Описание прохождения части границ	Сведения о согласовании местоположения границ (согласовано/спорное)
от т.	до т.			
1	2	3	4	5
1370	1383	2.45	-	-
1383	1492	37.11	-	-
1492	1493	19.93	-	-
1493	1494	5.70	-	-
1494	1495	21.70	-	-
1495	1496	10.05	-	-
1496	1497	13.25	-	-
1497	1498	1.08	-	-
1498	1499	7.46	-	-
1499	1371	12.27	-	-
1371	1370	10.04	-	-

3. Сведения о характеристиках уточняемого земельного участка с кадастровым номером 24:04:6101013:293 :

№ п/п	Наименование характеристики	Значение характеристики
1	2	3
1.	Адрес земельного участка	-

3. Сведения о характеристиках уточняемого земельного участка с кадастровым номером 24:04:6101013:293 :

№ п/п	Наименование характеристики	Значение характеристики
1	2	3
1.1.	Сведения о местоположении земельного участка (при отсутствии адреса) в структурированном в соответствии с федеральной информационной адресной системой виде	-
1.2.	Дополнительные сведения о местоположении земельного участка	-
2.	Площадь земельного участка ± величина погрешности определения (вычисления) площади (Р ± ΔР), м2	1013 +/- 11
3.	Формула, примененная для расчета предельной допустимой погрешности определения площади земельного участка, с подставленными значениями и итоговые (вычисленные) значения (ΔР), м2	ΔР=3.5*Mt*√P=3.5*0,1*√1013=11
4.	Площадь земельного участка согласно сведениям Единого государственного реестра недвижимости (Ркад), м2	1013
5.	Оценка расхождения Р и Ркад (Р - Ркад), м2	-
6.	Предельные минимальный и максимальный размеры земельного участка (Рмин и Рмакс), м2	- -
7.	Кадастровый номер или иной государственный учетный номер (инвентарный) объекта недвижимости, расположенного на земельном участке	-
8.	Вид (виды) разрешенного использования	Для ведения ЛПХ
8.1.	Дополнительные сведения об использовании земельного участка	-
9.	Сведения о земельных участках (землях общего пользования, территории общего пользования), посредством которых обеспечивается доступ	Земли общего пользования
10.	Иные сведения	-

4. Пояснения к сведениям об уточняемом земельном участке с кадастровым номером 24:04:6101013:293 :

1.	-

Сведения об уточняемых земельных участках, необходимые для исправления реестровых ошибок в сведениях о местоположении их границ

1. Сведения о характерных точках границ уточняемого земельного участка с кадастровым номером 24:04:6101013:294 :

Система координат МСК 167 зона 4 **Зона № 4**

Обозначение характерных точек границ	Координаты, м				Метод определения координат	Формулы, примененные для расчета средней квадратической погрешности определения координат характерных точек границ (Mt), с подставленными в такие формулы значениями и итоговые (вычисленные) значения Mt, м	Описание закрепления точки
	содержатся в Едином государственном реестре недвижимости		определены в результате выполнения комплексных кадастровых работ				
	X	Y	X	Y			
1	2	3	4	5	6	7	8
1500	634196.61	114780.13	634196.61	114780.13	Метод спутниковых геодезических измерений (определений)	0.1	Закрепление отсутствует
1501	634193.44	114800.86	634193.44	114800.86	Метод спутниковых геодезических измерений (определений)	0.1	Закрепление отсутствует
1502	634192.64	114806.66	634192.64	114806.66	Метод спутниковых геодезических измерений (определений)	0.1	Закрепление отсутствует
1503	634188.92	114806.17	634188.92	114806.17	Метод спутниковых геодезических измерений (определений)	0.1	Закрепление отсутствует
1504	634185.98	114805.82	634185.98	114805.82	Метод спутниковых геодезических измерений (определений)	0.1	Закрепление отсутствует

1. Сведения о характерных точках границ уточняемого земельного участка с кадастровым номером 24:04:6101013:294 :

Система координат МСК 167 зона 4 **Зона № 4**

Обозначение характерных точек границ	Координаты, м				Метод определения координат	Формулы, примененные для расчета средней квадратической погрешности определения координат характерных точек границ (Mt), с подставленными в такие формулы значениями и итоговые (вычисленные) значения Mt, м	Описание закрепления точки
	содержатся в Едином государственном реестре недвижимости		определены в результате выполнения комплексных кадастровых работ				
	X	Y	X	Y			
1	2	3	4	5	6	7	8
1505	634176.19	114804.42	634176.19	114804.42	Метод спутниковых геодезических измерений (определений)	0.1	Закрепление отсутствует
1506	634172.76	114804.06	634172.76	114804.06	Метод спутниковых геодезических измерений (определений)	0.1	Закрепление отсутствует
1507	634168.90	114803.72	634168.90	114803.72	Метод спутниковых геодезических измерений (определений)	0.1	Закрепление отсутствует
1508	634169.79	114799.28	634169.79	114799.28	Метод спутниковых геодезических измерений (определений)	0.1	Закрепление отсутствует
1509	634172.30	114786.90	634172.30	114786.90	Метод спутниковых геодезических измерений (определений)	0.1	Закрепление отсутствует

1. Сведения о характерных точках границ уточняемого земельного участка с кадастровым номером 24:04:6101013:294 :

Система координат МСК 167 зона 4 **Зона №4**

Обозначение характерных точек границ	Координаты, м				Метод определения координат	Формулы, примененные для расчета средней квадратической погрешности определения координат характерных точек границ (Mt), с подставленными в такие формулы значениями и итоговые (вычисленные) значения Mt, м	Описание закрепления точки
	содержатся в Едином государственном реестре недвижимости		определены в результате выполнения комплексных кадастровых работ				
	X	Y	X	Y			
1	2	3	4	5	6	7	8
1510	634173.88	114778.83	634173.88	114778.83	Метод спутниковых геодезических измерений (определений)	0.1	Закрепление отсутствует
1511	634182.78	114780.36	634182.78	114780.36	Метод спутниковых геодезических измерений (определений)	0.1	Закрепление отсутствует
1512	634183.18	114778.54	634183.18	114778.54	Метод спутниковых геодезических измерений (определений)	0.1	Закрепление отсутствует
1500	634196.61	114780.13	634196.61	114780.13	Метод спутниковых геодезических измерений (определений)	0.1	Закрепление отсутствует

2. Сведения о частях границ уточняемого земельного участка с кадастровым номером 24:04:6101013:294 :

Обозначение части границ		Горизонтальное проложение (S), м	Описание прохождения части границ	Сведения о согласовании местоположения границ (согласовано/спорное)
от т.	до т.			
1	2	3	4	5
1500	1501	20.97	-	-
1501	1502	5.85	-	-
1502	1503	3.75	-	-
1503	1504	2.96	-	-
1504	1505	9.89	-	-
1505	1506	3.45	-	-

2. Сведения о частях границ уточняемого земельного участка с кадастровым номером 24:04:6101013:294 :

Обозначение части границ		Горизонтальное проложение (S), м	Описание прохождения части границ	Сведения о согласовании местоположения границ (согласовано/спорное)
от т.	до т.			
1	2	3	4	5
1506	1507	3.87	-	-
1507	1508	4.53	-	-
1508	1509	12.63	-	-
1509	1510	8.22	-	-
1510	1511	9.03	-	-
1511	1512	1.86	-	-
1512	1500	13.52	-	-

3. Сведения о характеристиках уточняемого земельного участка с кадастровым номером 24:04:6101013:294 :

№ п/п	Наименование характеристики	Значение характеристики
1	2	3
1.	Адрес земельного участка	-
1.1.	Сведения о местоположении земельного участка (при отсутствии адреса) в структурированном в соответствии с федеральной информационной адресной системой виде	-
1.2.	Дополнительные сведения о местоположении земельного участка	-
2.	Площадь земельного участка ± величина погрешности определения (вычисления) площади (Р ± ΔР), м2	604 +/- 9
3.	Формула, примененная для расчета предельной допустимой погрешности определения площади земельного участка, с подставленными значениями и итоговые (вычисленные) значения (ΔР), м2	ΔР=3.5*Mt*√P=3.5*0,1*√604=9
4.	Площадь земельного участка согласно сведениям Единого государственного реестра недвижимости (Ркад), м2	604
5.	Оценка расхождения Р и Ркад (Р - Ркад), м2	-
6.	Предельные минимальный и максимальный размеры земельного участка (Рмин и Рмакс), м2	- -
7.	Кадастровый номер или иной государственный учетный номер (инвентарный) объекта недвижимости, расположенного на земельном участке	-
8.	Вид (виды) разрешенного использования	для ведения ЛПХ
8.1.	Дополнительные сведения об использовании земельного участка	-
9.	Сведения о земельных участках (землях общего пользования, территории общего пользования), посредством которых обеспечивается доступ	Земли общего пользования
10.	Иные сведения	-

4. Пояснения к сведениям об уточняемом земельном участке с кадастровым номером 24:04:6101013:294 :

1.	-

Сведения об уточняемых земельных участках, необходимые для исправления реестровых ошибок в сведениях о местоположении их границ

1. Сведения о характерных точках границ уточняемого земельного участка с кадастровым номером 24:04:6101013:3 :

Система координат МСК 167 зона 4 **Зона № 4**

Обозначение характерных точек границ	Координаты, м				Метод определения координат	Формулы, примененные для расчета средней квадратической погрешности определения координат характерных точек границ (Mt), с подставленными в такие формулы значениями и итоговые (вычисленные) значения Mt, м	Описание закрепления точки
	содержатся в Едином государственном реестре недвижимости		определены в результате выполнения комплексных кадастровых работ				
	X	Y	X	Y			
1	2	3	4	5	6	7	8
1513	634130.70	114687.10	634130.70	114687.10	Метод спутниковых геодезических измерений (определений)	0.1	Закрепление отсутствует
1514	634126.20	114713.15	634126.20	114713.15	Метод спутниковых геодезических измерений (определений)	0.1	Закрепление отсутствует
1515	634091.14	114708.51	634091.14	114708.51	Метод спутниковых геодезических измерений (определений)	0.1	Закрепление отсутствует
1516	634093.92	114692.02	634093.92	114692.02	Метод спутниковых геодезических измерений (определений)	0.1	Закрепление отсутствует
1517	634094.81	114681.97	634094.81	114681.97	Метод спутниковых геодезических измерений (определений)	0.1	Закрепление отсутствует

1. Сведения о характерных точках границ уточняемого земельного участка с кадастровым номером 24:04:6101013:3 :

Система координат МСК 167 зона 4 **Зона № 4**

Обозначение характерных точек границ	Координаты, м				Метод определения координат	Формулы, примененные для расчета средней квадратической погрешности определения координат характерных точек границ (Mt), с подставленными в такие формулы значениями и итоговые (вычисленные) значения Mt, м	Описание закрепления точки
	содержатся в Едином государственном реестре недвижимости		определены в результате выполнения комплексных кадастровых работ				
	X	Y	X	Y			
1	2	3	4	5	6	7	8
1518	634127.16	114686.39	634127.16	114686.39	Метод спутниковых геодезических измерений (определений)	0.1	Закрепление отсутствует
1513	634130.70	114687.10	634130.70	114687.10	Метод спутниковых геодезических измерений (определений)	0.1	Закрепление отсутствует

2. Сведения о частях границ уточняемого земельного участка с кадастровым номером 24:04:6101013:3 :

Обозначение части границ		Горизонтальное проложение (S), м	Описание прохождения части границ	Сведения о согласовании местоположения границ (согласовано/спорное)
от т.	до т.			
1	2	3	4	5
1513	1514	26.44	-	-
1514	1515	35.37	-	-
1515	1516	16.72	-	-
1516	1517	10.09	-	-
1517	1518	32.65	-	-
1518	1513	3.61	-	-

3. Сведения о характеристиках уточняемого земельного участка с кадастровым номером 24:04:6101013:3 :

№ п/п	Наименование характеристики	Значение характеристики
1	2	3
1.	Адрес земельного участка	-
1.1.	Сведения о местоположении земельного участка (при отсутствии адреса) в структурированном в соответствии с федеральной информационной адресной системой виде	-
1.2.	Дополнительные сведения о местоположении земельного участка	-
2.	Площадь земельного участка ± величина погрешности определения (вычисления) площади (P ± ΔP), м2	950 +/- 11

3. Сведения о характеристиках уточняемого земельного участка с кадастровым номером 24:04:6101013:3 :

№ п/п	Наименование характеристики	Значение характеристики
1	2	3
3.	Формула, примененная для расчета предельной допустимой погрешности определения площади земельного участка, с подставленными значениями и итоговые (вычисленные) значения (ΔР), м2	ΔР=3.5*Mt*√P=3.5*0,1*√950=11
4.	Площадь земельного участка согласно сведениям Единого государственного реестра недвижимости (Ркад), м2	950
5.	Оценка расхождения Р и Ркад (Р - Ркад), м2	-
6.	Предельные минимальный и максимальный размеры земельного участка (Рмин и Рмакс), м2	- -
7.	Кадастровый номер или иной государственный учетный номер (инвентарный) объекта недвижимости, расположенного на земельном участке	-
8.	Вид (виды) разрешенного использования	Для ведения личного подсобного хозяйства
8.1.	Дополнительные сведения об использовании земельного участка	-
9.	Сведения о земельных участках (землях общего пользования, территории общего пользования), посредством которых обеспечивается доступ	Земли общего пользования
10.	Иные сведения	-

4. Пояснения к сведениям об уточняемом земельном участке с кадастровым номером 24:04:6101013:3 :

1.	-

Сведения об уточняемых земельных участках, необходимые для исправления реестровых ошибок в сведениях о местоположении их границ

1. Сведения о характерных точках границ уточняемого земельного участка с кадастровым номером 24:04:6101013:302 :

Система координат МСК 167 зона 4 **Зона № 4**

Обозначение характерных точек границ	Координаты, м				Метод определения координат	Формулы, примененные для расчета средней квадратической погрешности определения координат характерных точек границ (Mt), с подставленными в такие формулы значениями и итоговые (вычисленные) значения Mt, м	Описание закрепления точки
	содержатся в Едином государственном реестре недвижимости		определены в результате выполнения комплексных кадастровых работ				
	X	Y	X	Y			
1	2	3	4	5	6	7	8
183	634551.58	114798.21	634551.58	114798.21	Метод спутниковых геодезических измерений (определений)	0.1	Закрепление отсутствует
1519	634547.93	114836.69	634547.93	114836.69	Метод спутниковых геодезических измерений (определений)	0.1	Закрепление отсутствует
1520	634546.10	114847.61	634546.10	114847.61	Метод спутниковых геодезических измерений (определений)	0.1	Закрепление отсутствует
1521	634545.01	114854.79	634545.01	114854.79	Метод спутниковых геодезических измерений (определений)	0.1	Закрепление отсутствует
1522	634538.91	114853.86	634538.91	114853.86	Метод спутниковых геодезических измерений (определений)	0.1	Закрепление отсутствует

1. Сведения о характерных точках границ уточняемого земельного участка с кадастровым номером 24:04:6101013:302 :

Система координат МСК 167 зона 4 **Зона №4**

Обозначение характерных точек границ	Координаты, м				Метод определения координат	Формулы, примененные для расчета средней квадратической погрешности определения координат характерных точек границ (Mt), с подставленными в такие формулы значениями и итоговые (вычисленные) значения Mt, м	Описание закрепления точки
	содержатся в Едином государственном реестре недвижимости		определены в результате выполнения комплексных кадастровых работ				
	X	Y	X	Y			
1	2	3	4	5	6	7	8
1523	634534.57	114853.34	634534.57	114853.34	Метод спутниковых геодезических измерений (определений)	0.1	Закрепление отсутствует
1524	634528.02	114852.22	634528.02	114852.22	Метод спутниковых геодезических измерений (определений)	0.1	Закрепление отсутствует
1525	634529.86	114840.27	634529.86	114840.27	Метод спутниковых геодезических измерений (определений)	0.1	Закрепление отсутствует
1526	634530.25	114837.06	634530.25	114837.06	Метод спутниковых геодезических измерений (определений)	0.1	Закрепление отсутствует
1527	634530.83	114832.19	634530.83	114832.19	Метод спутниковых геодезических измерений (определений)	0.1	Закрепление отсутствует

1. Сведения о характерных точках границ уточняемого земельного участка с кадастровым номером 24:04:6101013:302 :

Система координат МСК 167 зона 4 **Зона № 4**

Обозначение характерных точек границ	Координаты, м				Метод определения координат	Формулы, примененные для расчета средней квадратической погрешности определения координат характерных точек границ (Mt), с подставленными в такие формулы значениями и итоговые (вычисленные) значения Mt, м	Описание закрепления точки
	содержатся в Едином государственном реестре недвижимости		определены в результате выполнения комплексных кадастровых работ				
	X	Y	X	Y			
1	2	3	4	5	6	7	8
1528	634531.66	114827.36	634531.66	114827.36	Метод спутниковых геодезических измерений (определений)	0.1	Закрепление отсутствует
1529	634536.69	114797.13	634536.69	114797.13	Метод спутниковых геодезических измерений (определений)	0.1	Закрепление отсутствует
184	634539.90	114797.11	634539.90	114797.11	Метод спутниковых геодезических измерений (определений)	0.1	Закрепление отсутствует
183	634551.58	114798.21	634551.58	114798.21	Метод спутниковых геодезических измерений (определений)	0.1	Закрепление отсутствует

2. Сведения о частях границ уточняемого земельного участка с кадастровым номером 24:04:6101013:302 :

Обозначение части границ		Горизонтальное проложение (S), м	Описание прохождения части границ	Сведения о согласовании местоположения границ (согласовано/спорное)
от т.	до т.			
1	2	3	4	5
183	1519	38.65	-	-
1519	1520	11.07	-	-
1520	1521	7.26	-	-
1521	1522	6.17	-	-
1522	1523	4.37	-	-
1523	1524	6.65	-	-

2. Сведения о частях границ уточняемого земельного участка с кадастровым номером 24:04:6101013:302 :

Обозначение части границ		Горизонтальное проложение (S), м	Описание прохождения части границ	Сведения о согласовании местоположения границ (согласовано/спорное)
от т.	до т.			
1	2	3	4	5
1524	1525	12.09	-	-
1525	1526	3.23	-	-
1526	1527	4.90	-	-
1527	1528	4.90	-	-
1528	1529	30.65	-	-
1529	184	3.21	-	-
184	183	11.73	-	-

3. Сведения о характеристиках уточняемого земельного участка с кадастровым номером 24:04:6101013:302 :

№ п/п	Наименование характеристики	Значение характеристики
1	2	3
1.	Адрес земельного участка	-
1.1.	Сведения о местоположении земельного участка (при отсутствии адреса) в структурированном в соответствии с федеральной информационной адресной системой виде	-
1.2.	Дополнительные сведения о местоположении земельного участка	-
2.	Площадь земельного участка ± величина погрешности определения (вычисления) площади (Р ± ΔР), м2	936 +/- 11
3.	Формула, примененная для расчета предельной допустимой погрешности определения площади земельного участка, с подставленными значениями и итоговые (вычисленные) значения (ΔР), м2	ΔР=3.5*Mt*√P=3.5*0,1*√936=11
4.	Площадь земельного участка согласно сведениям Единого государственного реестра недвижимости (Ркад), м2	936
5.	Оценка расхождения Р и Ркад (Р - Ркад), м2	-
6.	Предельные минимальный и максимальный размеры земельного участка (Рмин и Рмакс), м2	- -
7.	Кадастровый номер или иной государственный учетный номер (инвентарный) объекта недвижимости, расположенного на земельном участке	-
8.	Вид (виды) разрешенного использования	Для ведения ИЖС
8.1.	Дополнительные сведения об использовании земельного участка	-
9.	Сведения о земельных участках (землях общего пользования, территории общего пользования), посредством которых обеспечивается доступ	Земли общего пользования
10.	Иные сведения	-

4. Пояснения к сведениям об уточняемом земельном участке с кадастровым номером 24:04:6101013:302 :

1.	-

Сведения об уточняемых земельных участках, необходимые для исправления реестровых ошибок в сведениях о местоположении их границ

1. Сведения о характерных точках границ уточняемого земельного участка с кадастровым номером 24:04:6101013:307 :

Система координат МСК 167 зона 4 **Зона № 4**

Обозначение характерных точек границ	Координаты, м				Метод определения координат	Формулы, примененные для расчета средней квадратической погрешности определения координат характерных точек границ (Mt), с подставленными в такие формулы значениями и итоговые (вычисленные) значения Mt, м	Описание закрепления точки
	содержатся в Едином государственном реестре недвижимости		определены в результате выполнения комплексных кадастровых работ				
	X	Y	X	Y			
1	2	3	4	5	6	7	8
1530	634365.82	114847.03	634365.82	114847.03	Метод спутниковых геодезических измерений (определений)	0.1	Закрепление отсутствует
1531	634362.61	114865.32	634362.61	114865.32	Метод спутниковых геодезических измерений (определений)	0.1	Закрепление отсутствует
1532	634362.30	114867.36	634362.30	114867.36	Метод спутниковых геодезических измерений (определений)	0.1	Закрепление отсутствует
1533	634360.44	114877.16	634360.44	114877.16	Метод спутниковых геодезических измерений (определений)	0.1	Закрепление отсутствует
1534	634358.50	114888.23	634358.50	114888.23	Метод спутниковых геодезических измерений (определений)	0.1	Закрепление отсутствует

1. Сведения о характерных точках границ уточняемого земельного участка с кадастровым номером 24:04:6101013:307 :

Система координат МСК 167 зона 4 **Зона № 4**

Обозначение характерных точек границ	Координаты, м				Метод определения координат	Формулы, примененные для расчета средней квадратической погрешности определения координат характерных точек границ (Mt), с подставленными в такие формулы значениями и итоговые (вычисленные) значения Mt, м	Описание закрепления точки
	содержатся в Едином государственном реестре недвижимости		определены в результате выполнения комплексных кадастровых работ				
	X	Y	X	Y			
1	2	3	4	5	6	7	8
1535	634337.01	114885.15	634337.01	114885.15	Метод спутниковых геодезических измерений (определений)	0.1	Закрепление отсутствует
1536	634337.86	114880.32	634337.86	114880.32	Метод спутниковых геодезических измерений (определений)	0.1	Закрепление отсутствует
1537	634339.39	114871.21	634339.39	114871.21	Метод спутниковых геодезических измерений (определений)	0.1	Закрепление отсутствует
1538	634344.12	114846.34	634344.12	114846.34	Метод спутниковых геодезических измерений (определений)	0.1	Закрепление отсутствует
1539	634344.52	114842.56	634344.52	114842.56	Метод спутниковых геодезических измерений (определений)	0.1	Закрепление отсутствует

1. Сведения о характерных точках границ уточняемого земельного участка с кадастровым номером 24:04:6101013:307 :

Система координат МСК 167 зона 4 **Зона №4**

Обозначение характерных точек границ	Координаты, м				Метод определения координат	Формулы, примененные для расчета средней квадратической погрешности определения координат характерных точек границ (Mt), с подставленными в такие формулы значениями и итоговые (вычисленные) значения Mt, м	Описание закрепления точки
	содержатся в Едином государственном реестре недвижимости		определены в результате выполнения комплексных кадастровых работ				
	X	Y	X	Y			
1	2	3	4	5	6	7	8
1540	634360.28	114844.26	634360.28	114844.26	Метод спутниковых геодезических измерений (определений)	0.1	Закрепление отсутствует
1541	634360.24	114844.61	634360.24	114844.61	Метод спутниковых геодезических измерений (определений)	0.1	Закрепление отсутствует
1542	634360.16	114846.57	634360.16	114846.57	Метод спутниковых геодезических измерений (определений)	0.1	Закрепление отсутствует
1530	634365.82	114847.03	634365.82	114847.03	Метод спутниковых геодезических измерений (определений)	0.1	Закрепление отсутствует

2. Сведения о частях границ уточняемого земельного участка с кадастровым номером 24:04:6101013:307 :

Обозначение части границ		Горизонтальное проложение (S), м	Описание прохождения части границ	Сведения о согласовании местоположения границ (согласовано/спорное)
от т.	до т.			
1	2	3	4	5
1530	1531	18.57	-	-
1531	1532	2.06	-	-
1532	1533	9.97	-	-
1533	1534	11.24	-	-
1534	1535	21.71	-	-
1535	1536	4.90	-	-

2. Сведения о частях границ уточняемого земельного участка с кадастровым номером 24:04:6101013:307 :

Обозначение части границ		Горизонтальное проложение (S), м	Описание прохождения части границ	Сведения о согласовании местоположения границ (согласовано/спорное)
от т.	до т.			
1	2	3	4	5
1536	1537	9.24	-	-
1537	1538	25.32	-	-
1538	1539	3.80	-	-
1539	1540	15.85	-	-
1540	1541	0.35	-	-
1541	1542	1.96	-	-
1542	1530	5.68	-	-

3. Сведения о характеристиках уточняемого земельного участка с кадастровым номером 24:04:6101013:307 :

№ п/п	Наименование характеристики	Значение характеристики
1	2	3
1.	Адрес земельного участка	-
1.1.	Сведения о местоположении земельного участка (при отсутствии адреса) в структурированном в соответствии с федеральной информационной адресной системой виде	-
1.2.	Дополнительные сведения о местоположении земельного участка	-
2.	Площадь земельного участка ± величина погрешности определения (вычисления) площади (Р ± ΔР), м2	933 +/- 11
3.	Формула, примененная для расчета предельной допустимой погрешности определения площади земельного участка, с подставленными значениями и итоговые (вычисленные) значения (ΔР), м2	ΔР=3.5*Mt*√P=3.5*0,1*√933=11
4.	Площадь земельного участка согласно сведениям Единого государственного реестра недвижимости (Ркад), м2	933
5.	Оценка расхождения Р и Ркад (Р - Ркад), м2	-
6.	Предельные минимальный и максимальный размеры земельного участка (Рмин и Рмакс), м2	- -
7.	Кадастровый номер или иной государственный учетный номер (инвентарный) объекта недвижимости, расположенного на земельном участке	-
8.	Вид (виды) разрешенного использования	для эксплуатации жилого дома
8.1.	Дополнительные сведения об использовании земельного участка	-
9.	Сведения о земельных участках (землях общего пользования, территории общего пользования), посредством которых обеспечивается доступ	Земли общего пользования
10.	Иные сведения	-

4. Пояснения к сведениям об уточняемом земельном участке с кадастровым номером 24:04:6101013:307 :

1.	-

Сведения об уточняемых земельных участках, необходимые для исправления реестровых ошибок в сведениях о местоположении их границ

1. Сведения о характерных точках границ уточняемого земельного участка с кадастровым номером 24:04:6101013:310 :

Система координат МСК 167 зона 4 **Зона № 4**

Обозначение характерных точек границ	Координаты, м				Метод определения координат	Формулы, примененные для расчета средней квадратической погрешности определения координат характерных точек границ (Mt), с подставленными в такие формулы значениями и итоговые (вычисленные) значения Mt, м	Описание закрепления точки
	содержатся в Едином государственном реестре недвижимости		определены в результате выполнения комплексных кадастровых работ				
	X	Y	X	Y			
1	2	3	4	5	6	7	8
1543	634414.34	114774.44	634414.34	114774.44	Метод спутниковых геодезических измерений (определений)	0.1	Закрепление отсутствует
1544	634414.46	114772.98	634414.46	114772.98	Метод спутниковых геодезических измерений (определений)	0.1	Закрепление отсутствует
1545	634419.56	114773.64	634419.56	114773.64	Метод спутниковых геодезических измерений (определений)	0.1	Закрепление отсутствует
1546	634430.71	114775.42	634430.71	114775.42	Метод спутниковых геодезических измерений (определений)	0.1	Закрепление отсутствует
1547	634434.57	114776.02	634434.57	114776.02	Метод спутниковых геодезических измерений (определений)	0.1	Закрепление отсутствует

1. Сведения о характерных точках границ уточняемого земельного участка с кадастровым номером 24:04:6101013:310 :

Система координат МСК 167 зона 4 **Зона № 4**

Обозначение характерных точек границ	Координаты, м				Метод определения координат	Формулы, примененные для расчета средней квадратической погрешности определения координат характерных точек границ (Mt), с подставленными в такие формулы значениями и итоговые (вычисленные) значения Mt, м	Описание закрепления точки
	содержатся в Едином государственном реестре недвижимости		определены в результате выполнения комплексных кадастровых работ				
	X	Y	X	Y			
1	2	3	4	5	6	7	8
1548	634434.47	114776.83	634434.47	114776.83	Метод спутниковых геодезических измерений (определений)	0.1	Закрепление отсутствует
1549	634433.84	114780.02	634433.84	114780.02	Метод спутниковых геодезических измерений (определений)	0.1	Закрепление отсутствует
1550	634433.95	114781.09	634433.95	114781.09	Метод спутниковых геодезических измерений (определений)	0.1	Закрепление отсутствует
1551	634433.16	114787.21	634433.16	114787.21	Метод спутниковых геодезических измерений (определений)	0.1	Закрепление отсутствует
1552	634432.39	114788.39	634432.39	114788.39	Метод спутниковых геодезических измерений (определений)	0.1	Закрепление отсутствует

1. Сведения о характерных точках границ уточняемого земельного участка с кадастровым номером 24:04:6101013:310 :

Система координат МСК 167 зона 4 **Зона № 4**

Обозначение характерных точек границ	Координаты, м				Метод определения координат	Формулы, примененные для расчета средней квадратической погрешности определения координат характерных точек границ (Mt), с подставленными в такие формулы значениями и итоговые (вычисленные) значения Mt, м	Описание закрепления точки
	содержатся в Едином государственном реестре недвижимости		определены в результате выполнения комплексных кадастровых работ				
	X	Y	X	Y			
1	2	3	4	5	6	7	8
1553	634431.12	114791.67	634431.12	114791.67	Метод спутниковых геодезических измерений (определений)	0.1	Закрепление отсутствует
1554	634431.12	114795.32	634431.12	114795.32	Метод спутниковых геодезических измерений (определений)	0.1	Закрепление отсутствует
1555	634429.23	114800.54	634429.23	114800.54	Метод спутниковых геодезических измерений (определений)	0.1	Закрепление отсутствует
1556	634427.78	114803.69	634427.78	114803.69	Метод спутниковых геодезических измерений (определений)	0.1	Закрепление отсутствует
1557	634425.41	114808.71	634425.41	114808.71	Метод спутниковых геодезических измерений (определений)	0.1	Закрепление отсутствует

1. Сведения о характерных точках границ уточняемого земельного участка с кадастровым номером 24:04:6101013:310 :

Система координат МСК 167 зона 4 **Зона № 4**

Обозначение характерных точек границ	Координаты, м				Метод определения координат	Формулы, примененные для расчета средней квадратической погрешности определения координат характерных точек границ (Mt), с подставленными в такие формулы значениями и итоговые (вычисленные) значения Mt, м	Описание закрепления точки
	содержатся в Едином государственном реестре недвижимости		определены в результате выполнения комплексных кадастровых работ				
	X	Y	X	Y			
1	2	3	4	5	6	7	8
1558	634421.65	114808.03	634421.65	114808.03	Метод спутниковых геодезических измерений (определений)	0.1	Закрепление отсутствует
1559	634418.63	114807.86	634418.63	114807.86	Метод спутниковых геодезических измерений (определений)	0.1	Закрепление отсутствует
1560	634415.85	114807.52	634415.85	114807.52	Метод спутниковых геодезических измерений (определений)	0.1	Закрепление отсутствует
1561	634410.20	114806.40	634410.20	114806.40	Метод спутниковых геодезических измерений (определений)	0.1	Закрепление отсутствует
1562	634412.50	114793.61	634412.50	114793.61	Метод спутниковых геодезических измерений (определений)	0.1	Закрепление отсутствует

1. Сведения о характерных точках границ уточняемого земельного участка с кадастровым номером 24:04:6101013:310 :

Система координат МСК 167 зона 4 **Зона №4**

Обозначение характерных точек границ	Координаты, м				Метод определения координат	Формулы, примененные для расчета средней квадратической погрешности определения координат характерных точек границ (Mt), с подставленными в такие формулы значениями и итоговые (вычисленные) значения Mt, м	Описание закрепления точки
	содержатся в Едином государственном реестре недвижимости		определены в результате выполнения комплексных кадастровых работ				
	X	Y	X	Y			
1	2	3	4	5	6	7	8
1543	634414.34	114774.44	634414.34	114774.44	Метод спутниковых геодезических измерений (определений)	0.1	Закрепление отсутствует

2. Сведения о частях границ уточняемого земельного участка с кадастровым номером 24:04:6101013:310 :

Обозначение части границ		Горизонтальное проложение (S), м	Описание прохождения части границ	Сведения о согласовании местоположения границ (согласовано/спорное)
от т.	до т.			
1	2	3	4	5
1543	1544	1.46	-	-
1560	1561	5.76	-	-
1559	1560	2.80	-	-
1558	1559	3.02	-	-
1557	1558	3.82	-	-
1556	1557	5.55	-	-
1555	1556	3.47	-	-
1554	1555	5.55	-	-
1553	1554	3.65	-	-
1552	1553	3.52	-	-
1551	1552	1.41	-	-
1550	1551	6.17	-	-
1549	1550	1.08	-	-
1548	1549	3.25	-	-
1547	1548	0.82	-	-
1546	1547	3.91	-	-
1545	1546	11.29	-	-
1544	1545	5.14	-	-
1561	1562	13.00	-	-
1562	1543	19.26	-	-

3. Сведения о характеристиках уточняемого земельного участка с кадастровым номером 24:04:6101013:310 :

№ п/п	Наименование характеристики	Значение характеристики
1	2	3
1.	Адрес земельного участка	-
1.1.	Сведения о местоположении земельного участка (при отсутствии адреса) в структурированном в соответствии с федеральной информационной адресной системой виде	-
1.2.	Дополнительные сведения о местоположении земельного участка	-
2.	Площадь земельного участка ± величина погрешности определения (вычисления) площади (Р ± ΔР), м2	628 +/- 9
3.	Формула, примененная для расчета предельной допустимой погрешности определения площади земельного участка, с подставленными значениями и итоговые (вычисленные) значения (ΔР), м2	ΔР=3.5*Mt*√P=3.5*0,1*√628=9
4.	Площадь земельного участка согласно сведениям Единого государственного реестра недвижимости (Ркад), м2	628
5.	Оценка расхождения Р и Ркад (Р - Ркад), м2	-
6.	Предельные минимальный и максимальный размеры земельного участка (Рмин и Рмакс), м2	- -
7.	Кадастровый номер или иной государственный учетный номер (инвентарный) объекта недвижимости, расположенного на земельном участке	-
8.	Вид (виды) разрешенного использования	Для ведения ИЖС
8.1.	Дополнительные сведения об использовании земельного участка	-
9.	Сведения о земельных участках (землях общего пользования, территории общего пользования), посредством которых обеспечивается доступ	Земли общего пользования
10.	Иные сведения	-

4. Пояснения к сведениям об уточняемом земельном участке с кадастровым номером 24:04:6101013:310 :

1.	-

Сведения об уточняемых земельных участках, необходимые для исправления реестровых ошибок в сведениях о местоположении их границ

1. Сведения о характерных точках границ уточняемого земельного участка с кадастровым номером 24:04:6101013:312 :

Система координат МСК 167 зона 4 **Зона № 4**

Обозначение характерных точек границ	Координаты, м				Метод определения координат	Формулы, примененные для расчета средней квадратической погрешности определения координат характерных точек границ (Mt), с подставленными в такие формулы значениями и итоговые (вычисленные) значения Mt, м	Описание закрепления точки
	содержатся в Едином государственном реестре недвижимости		определены в результате выполнения комплексных кадастровых работ				
	X	Y	X	Y			
1	2	3	4	5	6	7	8
1563	634268.88	114749.73	634268.88	114749.73	Метод спутниковых геодезических измерений (определений)	0.1	Закрепление отсутствует
1564	634270.90	114749.98	634270.90	114749.98	Метод спутниковых геодезических измерений (определений)	0.1	Закрепление отсутствует
1565	634274.13	114750.38	634274.13	114750.38	Метод спутниковых геодезических измерений (определений)	0.1	Закрепление отсутствует
1566	634282.26	114751.75	634282.26	114751.75	Метод спутниковых геодезических измерений (определений)	0.1	Закрепление отсутствует
1567	634282.01	114754.32	634282.01	114754.32	Метод спутниковых геодезических измерений (определений)	0.1	Закрепление отсутствует

1. Сведения о характерных точках границ уточняемого земельного участка с кадастровым номером 24:04:6101013:312 :

Система координат МСК 167 зона 4 **Зона №4**

Обозначение характерных точек границ	Координаты, м				Метод определения координат	Формулы, примененные для расчета средней квадратической погрешности определения координат характерных точек границ (Mt), с подставленными в такие формулы значениями и итоговые (вычисленные) значения Mt, м	Описание закрепления точки
	содержатся в Едином государственном реестре недвижимости		определены в результате выполнения комплексных кадастровых работ				
	X	Y	X	Y			
1	2	3	4	5	6	7	8
1568	634280.70	114763.36	634280.70	114763.36	Метод спутниковых геодезических измерений (определений)	0.1	Закрепление отсутствует
1569	634278.88	114778.61	634278.88	114778.61	Метод спутниковых геодезических измерений (определений)	0.1	Закрепление отсутствует
1570	634278.02	114788.16	634278.02	114788.16	Метод спутниковых геодезических измерений (определений)	0.1	Закрепление отсутствует
1571	634277.67	114787.85	634277.67	114787.85	Метод спутниковых геодезических измерений (определений)	0.1	Закрепление отсутствует
1572	634272.67	114787.30	634272.67	114787.30	Метод спутниковых геодезических измерений (определений)	0.1	Закрепление отсутствует

1. Сведения о характерных точках границ уточняемого земельного участка с кадастровым номером 24:04:6101013:312 :

Система координат МСК 167 зона 4 **Зона № 4**

Обозначение характерных точек границ	Координаты, м				Метод определения координат	Формулы, примененные для расчета средней квадратической погрешности определения координат характерных точек границ (Mt), с подставленными в такие формулы значениями и итоговые (вычисленные) значения Mt, м	Описание закрепления точки
	содержатся в Едином государственном реестре недвижимости		определены в результате выполнения комплексных кадастровых работ				
	X	Y	X	Y			
1	2	3	4	5	6	7	8
1573	634267.36	114786.69	634267.36	114786.69	Метод спутниковых геодезических измерений (определений)	0.1	Закрепление отсутствует
1574	634264.84	114786.39	634264.84	114786.39	Метод спутниковых геодезических измерений (определений)	0.1	Закрепление отсутствует
1575	634265.24	114782.80	634265.24	114782.80	Метод спутниковых геодезических измерений (определений)	0.1	Закрепление отсутствует
1576	634265.19	114782.10	634265.19	114782.10	Метод спутниковых геодезических измерений (определений)	0.1	Закрепление отсутствует
1577	634264.79	114780.38	634264.79	114780.38	Метод спутниковых геодезических измерений (определений)	0.1	Закрепление отсутствует

1. Сведения о характерных точках границ уточняемого земельного участка с кадастровым номером 24:04:6101013:312 :

Система координат МСК 167 зона 4 **Зона №4**

Обозначение характерных точек границ	Координаты, м				Метод определения координат	Формулы, примененные для расчета средней квадратической погрешности определения координат характерных точек границ (Mt), с подставленными в такие формулы значениями и итоговые (вычисленные) значения Mt, м	Описание закрепления точки
	содержатся в Едином государственном реестре недвижимости		определены в результате выполнения комплексных кадастровых работ				
	X	Y	X	Y			
1	2	3	4	5	6	7	8
1578	634265.24	114774.57	634265.24	114774.57	Метод спутниковых геодезических измерений (определений)	0.1	Закрепление отсутствует
1579	634266.00	114773.36	634266.00	114773.36	Метод спутниковых геодезических измерений (определений)	0.1	Закрепление отсутствует
1580	634268.53	114752.50	634268.53	114752.50	Метод спутниковых геодезических измерений (определений)	0.1	Закрепление отсутствует
1563	634268.88	114749.73	634268.88	114749.73	Метод спутниковых геодезических измерений (определений)	0.1	Закрепление отсутствует

2. Сведения о частях границ уточняемого земельного участка с кадастровым номером 24:04:6101013:312 :

Обозначение части границ		Горизонтальное проложение (S), м	Описание прохождения части границ	Сведения о согласовании местоположения границ (согласовано/спорное)
от т.	до т.			
1	2	3	4	5
1563	1564	2.04	-	-
1578	1579	1.43	-	-
1577	1578	5.83	-	-
1576	1577	1.77	-	-
1575	1576	0.70	-	-
1574	1575	3.61	-	-

2. Сведения о частях границ уточняемого земельного участка с кадастровым номером 24:04:6101013:312 :

Обозначение части границ		Горизонтальное проложение (S), м	Описание прохождения части границ	Сведения о согласовании местоположения границ (согласовано/спорное)
от т.	до т.			
1	2	3	4	5
1573	1574	2.54	-	-
1572	1573	5.34	-	-
1571	1572	5.03	-	-
1570	1571	0.47	-	-
1569	1570	9.59	-	-
1568	1569	15.36	-	-
1567	1568	9.13	-	-
1566	1567	2.58	-	-
1565	1566	8.24	-	-
1564	1565	3.25	-	-
1579	1580	21.01	-	-
1580	1563	2.79	-	-

3. Сведения о характеристиках уточняемого земельного участка с кадастровым номером 24:04:6101013:312 :

№ п/п	Наименование характеристики	Значение характеристики
1	2	3
1.	Адрес земельного участка	-
1.1.	Сведения о местоположении земельного участка (при отсутствии адреса) в структурированном в соответствии с федеральной информационной адресной системой виде	-
1.2.	Дополнительные сведения о местоположении земельного участка	-
2.	Площадь земельного участка ± величина погрешности определения (вычисления) площади (Р ± ΔР), м2	497 +/- 8
3.	Формула, примененная для расчета предельной допустимой погрешности определения площади земельного участка, с подставленными значениями и итоговые (вычисленные) значения (ΔР), м2	ΔР=3.5*Mt*√P=3.5*0,1*√497=8
4.	Площадь земельного участка согласно сведениям Единого государственного реестра недвижимости (Ркад), м2	497
5.	Оценка расхождения Р и Ркад (Р - Ркад), м2	-
6.	Предельные минимальный и максимальный размеры земельного участка (Рмин и Рмакс), м2	- -
7.	Кадастровый номер или иной государственный учетный номер (инвентарный) объекта недвижимости, расположенного на земельном участке	-
8.	Вид (виды) разрешенного использования	Для ведения личного подсобного хозяйства
8.1.	Дополнительные сведения об использовании земельного участка	-
9.	Сведения о земельных участках (землях общего пользования, территории общего пользования), посредством которых обеспечивается доступ	Земли общего пользования
10.	Иные сведения	-

4. Пояснения к сведениям об уточняемом земельном участке с кадастровым номером 24:04:6101013:312 :	
1.	-

Сведения об уточняемых земельных участках, необходимые для исправления реестровых ошибок в сведениях о местоположении их границ

1. Сведения о характерных точках границ уточняемого земельного участка с кадастровым номером 24:04:6101013:316 :

Система координат МСК 167 зона 4 **Зона № 4**

Обозначение характерных точек границ	Координаты, м				Метод определения координат	Формулы, примененные для расчета средней квадратической погрешности определения координат характерных точек границ (Mt), с подставленными в такие формулы значениями и итоговые (вычисленные) значения Mt, м	Описание закрепления точки
	содержатся в Едином государственном реестре недвижимости		определены в результате выполнения комплексных кадастровых работ				
	X	Y	X	Y			
1	2	3	4	5	6	7	8
1563	634268.88	114749.73	634268.88	114749.73	Метод спутниковых геодезических измерений (определений)	0.1	Закрепление отсутствует
1580	634268.53	114752.50	634268.53	114752.50	Метод спутниковых геодезических измерений (определений)	0.1	Закрепление отсутствует
1581	634265.99	114773.36	634265.99	114773.36	Метод спутниковых геодезических измерений (определений)	0.1	Закрепление отсутствует
1582	634265.23	114774.57	634265.23	114774.57	Метод спутниковых геодезических измерений (определений)	0.1	Закрепление отсутствует
1583	634264.78	114780.38	634264.78	114780.38	Метод спутниковых геодезических измерений (определений)	0.1	Закрепление отсутствует

1. Сведения о характерных точках границ уточняемого земельного участка с кадастровым номером 24:04:6101013:316 :

Система координат МСК 167 зона 4 **Зона № 4**

Обозначение характерных точек границ	Координаты, м				Метод определения координат	Формулы, примененные для расчета средней квадратической погрешности определения координат характерных точек границ (Mt), с подставленными в такие формулы значениями и итоговые (вычисленные) значения Mt, м	Описание закрепления точки
	содержатся в Едином государственном реестре недвижимости		определены в результате выполнения комплексных кадастровых работ				
	X	Y	X	Y			
1	2	3	4	5	6	7	8
1584	634265.18	114782.10	634265.18	114782.10	Метод спутниковых геодезических измерений (определений)	0.1	Закрепление отсутствует
1585	634265.23	114782.80	634265.23	114782.80	Метод спутниковых геодезических измерений (определений)	0.1	Закрепление отсутствует
1586	634264.84	114786.23	634264.84	114786.23	Метод спутниковых геодезических измерений (определений)	0.1	Закрепление отсутствует
1587	634253.21	114785.59	634253.21	114785.59	Метод спутниковых геодезических измерений (определений)	0.1	Закрепление отсутствует
1588	634251.22	114785.29	634251.22	114785.29	Метод спутниковых геодезических измерений (определений)	0.1	Закрепление отсутствует

1. Сведения о характерных точках границ уточняемого земельного участка с кадастровым номером 24:04:6101013:316 :

Система координат МСК 167 зона 4 **Зона №4**

Обозначение характерных точек границ	Координаты, м				Метод определения координат	Формулы, примененные для расчета средней квадратической погрешности определения координат характерных точек границ (Mt), с подставленными в такие формулы значениями и итоговые (вычисленные) значения Mt, м	Описание закрепления точки
	содержатся в Едином государственном реестре недвижимости		определены в результате выполнения комплексных кадастровых работ				
	X	Y	X	Y			
1	2	3	4	5	6	7	8
1589	634252.82	114767.63	634252.82	114767.63	Метод спутниковых геодезических измерений (определений)	0.1	Закрепление отсутствует
1590	634254.25	114759.61	634254.25	114759.61	Метод спутниковых геодезических измерений (определений)	0.1	Закрепление отсутствует
1591	634255.68	114747.63	634255.68	114747.63	Метод спутниковых геодезических измерений (определений)	0.1	Закрепление отсутствует
1563	634268.88	114749.73	634268.88	114749.73	Метод спутниковых геодезических измерений (определений)	0.1	Закрепление отсутствует

2. Сведения о частях границ уточняемого земельного участка с кадастровым номером 24:04:6101013:316 :

Обозначение части границ		Горизонтальное проложение (S), м	Описание прохождения части границ	Сведения о согласовании местоположения границ (согласовано/спорное)
от т.	до т.			
1	2	3	4	5
1563	1580	2.79	-	-
1580	1581	21.01	-	-
1581	1582	1.43	-	-
1582	1583	5.83	-	-
1583	1584	1.77	-	-
1584	1585	0.70	-	-

2. Сведения о частях границ уточняемого земельного участка с кадастровым номером 24:04:6101013:316 :

Обозначение части границ		Горизонтальное проложение (S), м	Описание прохождения части границ	Сведения о согласовании местоположения границ (согласовано/спорное)
от т.	до т.			
1	2	3	4	5
1585	1586	3.45	-	-
1586	1587	11.65	-	-
1587	1588	2.01	-	-
1588	1589	17.73	-	-
1589	1590	8.15	-	-
1590	1591	12.07	-	-
1591	1563	13.37	-	-

3. Сведения о характеристиках уточняемого земельного участка с кадастровым номером 24:04:6101013:316 :

№ п/п	Наименование характеристики	Значение характеристики
1	2	3
1.	Адрес земельного участка	-
1.1.	Сведения о местоположении земельного участка (при отсутствии адреса) в структурированном в соответствии с федеральной информационной адресной системой виде	-
1.2.	Дополнительные сведения о местоположении земельного участка	-
2.	Площадь земельного участка ± величина погрешности определения (вычисления) площади (Р ± ΔР), м2	502 +/- 8
3.	Формула, примененная для расчета предельной допустимой погрешности определения площади земельного участка, с подставленными значениями и итоговые (вычисленные) значения (ΔР), м2	ΔР=3.5*Mt*√P=3.5*0,1*√502=8
4.	Площадь земельного участка согласно сведениям Единого государственного реестра недвижимости (Ркад), м2	502
5.	Оценка расхождения Р и Ркад (Р - Ркад), м2	-
6.	Предельные минимальный и максимальный размеры земельного участка (Рмин и Рмакс), м2	- -
7.	Кадастровый номер или иной государственный учетный номер (инвентарный) объекта недвижимости, расположенного на земельном участке	-
8.	Вид (виды) разрешенного использования	Для ведения ИЖС
8.1.	Дополнительные сведения об использовании земельного участка	-
9.	Сведения о земельных участках (землях общего пользования, территории общего пользования), посредством которых обеспечивается доступ	Земли общего пользования
10.	Иные сведения	-

4. Пояснения к сведениям об уточняемом земельном участке с кадастровым номером 24:04:6101013:316 :

1.	-

Сведения об уточняемых земельных участках, необходимые для исправления реестровых ошибок в сведениях о местоположении их границ

1. Сведения о характерных точках границ уточняемого земельного участка с кадастровым номером 24:04:6101013:318 :

Система координат МСК 167 зона 4 **Зона № 4**

Обозначение характерных точек границ	Координаты, м				Метод определения координат	Формулы, примененные для расчета средней квадратической погрешности определения координат характерных точек границ (Mt), с подставленными в такие формулы значениями и итоговые (вычисленные) значения Mt, м	Описание закрепления точки
	содержатся в Едином государственном реестре недвижимости		определены в результате выполнения комплексных кадастровых работ				
	X	Y	X	Y			
1	2	3	4	5	6	7	8
1592	634277.39	114701.97	634277.39	114701.97	Метод спутниковых геодезических измерений (определений)	0.1	Закрепление отсутствует
1593	634275.41	114712.15	634275.41	114712.15	Метод спутниковых геодезических измерений (определений)	0.1	Закрепление отсутствует
1594	634273.83	114722.11	634273.83	114722.11	Метод спутниковых геодезических измерений (определений)	0.1	Закрепление отсутствует
1595	634272.09	114734.44	634272.09	114734.44	Метод спутниковых геодезических измерений (определений)	0.1	Закрепление отсутствует
1596	634267.38	114733.81	634267.38	114733.81	Метод спутниковых геодезических измерений (определений)	0.1	Закрепление отсутствует

1. Сведения о характерных точках границ уточняемого земельного участка с кадастровым номером 24:04:6101013:318 :

Система координат МСК 167 зона 4 **Зона №4**

Обозначение характерных точек границ	Координаты, м				Метод определения координат	Формулы, примененные для расчета средней квадратической погрешности определения координат характерных точек границ (Mt), с подставленными в такие формулы значениями и итоговые (вычисленные) значения Mt, м	Описание закрепления точки
	содержатся в Едином государственном реестре недвижимости		определены в результате выполнения комплексных кадастровых работ				
	X	Y	X	Y			
1	2	3	4	5	6	7	8
1597	634259.27	114732.71	634259.27	114732.71	Метод спутниковых геодезических измерений (определений)	0.1	Закрепление отсутствует
1598	634259.72	114730.10	634259.72	114730.10	Метод спутниковых геодезических измерений (определений)	0.1	Закрепление отсутствует
1599	634261.00	114721.81	634261.00	114721.81	Метод спутниковых геодезических измерений (определений)	0.1	Закрепление отсутствует
1600	634261.14	114720.91	634261.14	114720.91	Метод спутниковых геодезических измерений (определений)	0.1	Закрепление отсутствует
1601	634261.76	114713.88	634261.76	114713.88	Метод спутниковых геодезических измерений (определений)	0.1	Закрепление отсутствует

1. Сведения о характерных точках границ уточняемого земельного участка с кадастровым номером 24:04:6101013:318 :

Система координат МСК 167 зона 4 **Зона № 4**

Обозначение характерных точек границ	Координаты, м				Метод определения координат	Формулы, примененные для расчета средней квадратической погрешности определения координат характерных точек границ (Mt), с подставленными в такие формулы значениями и итоговые (вычисленные) значения Mt, м	Описание закрепления точки
	содержатся в Едином государственном реестре недвижимости		определены в результате выполнения комплексных кадастровых работ				
	X	Y	X	Y			
1	2	3	4	5	6	7	8
1602	634262.02	114709.32	634262.02	114709.32	Метод спутниковых геодезических измерений (определений)	0.1	Закрепление отсутствует
1603	634262.21	114705.84	634262.21	114705.84	Метод спутниковых геодезических измерений (определений)	0.1	Закрепление отсутствует
1310	634262.31	114701.42	634262.31	114701.42	Метод спутниковых геодезических измерений (определений)	0.1	Закрепление отсутствует
1604	634266.20	114701.52	634266.20	114701.52	Метод спутниковых геодезических измерений (определений)	0.1	Закрепление отсутствует
1592	634277.39	114701.97	634277.39	114701.97	Метод спутниковых геодезических измерений (определений)	0.1	Закрепление отсутствует

2. Сведения о частях границ уточняемого земельного участка с кадастровым номером 24:04:6101013:318 :

Обозначение части границ		Горизонтальное проложение (S), м	Описание прохождения части границ	Сведения о согласовании местоположения границ (согласовано/спорное)
от т.	до т.			
1	2	3	4	5
1592	1593	10.37	-	-
1593	1594	10.08	-	-
1594	1595	12.45	-	-
1595	1596	4.75	-	-
1596	1597	8.18	-	-
1597	1598	2.65	-	-
1598	1599	8.39	-	-
1599	1600	0.91	-	-
1600	1601	7.06	-	-
1601	1602	4.57	-	-
1602	1603	3.49	-	-
1603	1310	4.42	-	-
1310	1604	3.89	-	-
1604	1592	11.20	-	-

3. Сведения о характеристиках уточняемого земельного участка с кадастровым номером 24:04:6101013:318 :

№ п/п	Наименование характеристики	Значение характеристики
1	2	3
1.	Адрес земельного участка	-
1.1.	Сведения о местоположении земельного участка (при отсутствии адреса) в структурированном в соответствии с федеральной информационной адресной системой виде	-
1.2.	Дополнительные сведения о местоположении земельного участка	-
2.	Площадь земельного участка ± величина погрешности определения (вычисления) площади (Р ± ΔР), м2	430 +/- 7
3.	Формула, примененная для расчета предельной допустимой погрешности определения площади земельного участка, с подставленными значениями и итоговые (вычисленные) значения (ΔР), м2	ΔР=3.5*Mt*√P=3.5*0,1*√430=7
4.	Площадь земельного участка согласно сведениям Единого государственного реестра недвижимости (Ркад), м2	430
5.	Оценка расхождения Р и Ркад (Р - Ркад), м2	-
6.	Предельные минимальный и максимальный размеры земельного участка (Рмин и Рмакс), м2	- -
7.	Кадастровый номер или иной государственный учетный номер (инвентарный) объекта недвижимости, расположенного на земельном участке	-
8.	Вид (виды) разрешенного использования	Для ведения ИЖС
8.1.	Дополнительные сведения об использовании земельного участка	-
9.	Сведения о земельных участках (землях общего пользования, территории общего пользования), посредством которых обеспечивается доступ	Земли общего пользования
10.	Иные сведения	-

4. Пояснения к сведениям об уточняемом земельном участке с кадастровым номером 24:04:6101013:318 :	
1.	-

Сведения об уточняемых земельных участках, необходимые для исправления реестровых ошибок в сведениях о местоположении их границ

1. Сведения о характерных точках границ уточняемого земельного участка с кадастровым номером 24:04:6101013:319 :

Система координат МСК 167 зона 4 **Зона № 4**

Обозначение характерных точек границ	Координаты, м				Метод определения координат	Формулы, примененные для расчета средней квадратической погрешности определения координат характерных точек границ (Mt), с подставленными в такие формулы значениями и итоговые (вычисленные) значения Mt, м	Описание закрепления точки
	содержатся в Едином государственном реестре недвижимости		определены в результате выполнения комплексных кадастровых работ				
	X	Y	X	Y			
1	2	3	4	5	6	7	8
1598	634259.72	114730.10	634259.72	114730.10	Метод спутниковых геодезических измерений (определений)	0.1	Закрепление отсутствует
1605	634254.14	114729.24	634254.14	114729.24	Метод спутниковых геодезических измерений (определений)	0.1	Закрепление отсутствует
1606	634246.33	114727.65	634246.33	114727.65	Метод спутниковых геодезических измерений (определений)	0.1	Закрепление отсутствует
651	634247.03	114720.24	634247.03	114720.24	Метод спутниковых геодезических измерений (определений)	0.1	Закрепление отсутствует
650	634247.93	114713.75	634247.93	114713.75	Метод спутниковых геодезических измерений (определений)	0.1	Закрепление отсутствует

1. Сведения о характерных точках границ уточняемого земельного участка с кадастровым номером 24:04:6101013:319 :

Система координат МСК 167 зона 4 **Зона № 4**

Обозначение характерных точек границ	Координаты, м				Метод определения координат	Формулы, примененные для расчета средней квадратической погрешности определения координат характерных точек границ (Mt), с подставленными в такие формулы значениями и итоговые (вычисленные) значения Mt, м	Описание закрепления точки
	содержатся в Едином государственном реестре недвижимости		определены в результате выполнения комплексных кадастровых работ				
	X	Y	X	Y			
1	2	3	4	5	6	7	8
649	634247.52	114713.70	634247.52	114713.70	Метод спутниковых геодезических измерений (определений)	0.1	Закрепление отсутствует
648	634248.56	114699.86	634248.56	114699.86	Метод спутниковых геодезических измерений (определений)	0.1	Закрепление отсутствует
1312	634249.45	114699.90	634249.45	114699.90	Метод спутниковых геодезических измерений (определений)	0.1	Закрепление отсутствует
1311	634260.02	114701.22	634260.02	114701.22	Метод спутниковых геодезических измерений (определений)	0.1	Закрепление отсутствует
1310	634262.31	114701.42	634262.31	114701.42	Метод спутниковых геодезических измерений (определений)	0.1	Закрепление отсутствует

1. Сведения о характерных точках границ уточняемого земельного участка с кадастровым номером 24:04:6101013:319 :

Система координат МСК 167 зона 4 **Зона № 4**

Обозначение характерных точек границ	Координаты, м				Метод определения координат	Формулы, примененные для расчета средней квадратической погрешности определения координат характерных точек границ (Mt), с подставленными в такие формулы значениями и итоговые (вычисленные) значения Mt, м	Описание закрепления точки
	содержатся в Едином государственном реестре недвижимости		определены в результате выполнения комплексных кадастровых работ				
	X	Y	X	Y			
1	2	3	4	5	6	7	8
1603	634262.21	114705.84	634262.21	114705.84	Метод спутниковых геодезических измерений (определений)	0.1	Закрепление отсутствует
1602	634262.02	114709.32	634262.02	114709.32	Метод спутниковых геодезических измерений (определений)	0.1	Закрепление отсутствует
1601	634261.76	114713.88	634261.76	114713.88	Метод спутниковых геодезических измерений (определений)	0.1	Закрепление отсутствует
1600	634261.14	114720.91	634261.14	114720.91	Метод спутниковых геодезических измерений (определений)	0.1	Закрепление отсутствует
1599	634261.00	114721.81	634261.00	114721.81	Метод спутниковых геодезических измерений (определений)	0.1	Закрепление отсутствует

1. Сведения о характерных точках границ уточняемого земельного участка с кадастровым номером 24:04:6101013:319 :

Система координат МСК 167 зона 4 **Зона № 4**

Обозначение характерных точек границ	Координаты, м				Метод определения координат	Формулы, примененные для расчета средней квадратической погрешности определения координат характерных точек границ (Mt), с подставленными в такие формулы значениями и итоговые (вычисленные) значения Mt, м	Описание закрепления точки
	содержатся в Едином государственном реестре недвижимости		определены в результате выполнения комплексных кадастровых работ				
	X	Y	X	Y			
1	2	3	4	5	6	7	8
1598	634259.72	114730.10	634259.72	114730.10	Метод спутниковых геодезических измерений (определений)	0.1	Закрепление отсутствует

2. Сведения о частях границ уточняемого земельного участка с кадастровым номером 24:04:6101013:319 :

Обозначение части границ		Горизонтальное проложение (S), м	Описание прохождения части границ	Сведения о согласовании местоположения границ (согласовано/спорное)
от т.	до т.			
1	2	3	4	5
1598	1605	5.65	-	-
1605	1606	7.97	-	-
1606	651	7.44	-	-
651	650	6.55	-	-
650	649	0.41	-	-
649	648	13.88	-	-
648	1312	0.89	-	-
1312	1311	10.65	-	-
1311	1310	2.30	-	-
1310	1603	4.42	-	-
1603	1602	3.49	-	-
1602	1601	4.57	-	-
1601	1600	7.06	-	-
1600	1599	0.91	-	-
1599	1598	8.39	-	-

3. Сведения о характеристиках уточняемого земельного участка с кадастровым номером 24:04:6101013:319 :

№ п/п	Наименование характеристики	Значение характеристики
1	2	3
1.	Адрес земельного участка	-
1.1.	Сведения о местоположении земельного участка (при отсутствии адреса) в структурированном в соответствии с федеральной информационной адресной системой виде	-
1.2.	Дополнительные сведения о местоположении земельного участка	-

3. Сведения о характеристиках уточняемого земельного участка с кадастровым номером 24:04:6101013:319 :

№ п/п	Наименование характеристики	Значение характеристики
1	2	3
2.	Площадь земельного участка ± величина погрешности определения (вычисления) площади (Р ± ΔР), м2	397 +/- 7
3.	Формула, примененная для расчета предельной допустимой погрешности определения площади земельного участка, с подставленными значениями и итоговые (вычисленные) значения (ΔР), м2	ΔР=3.5*Mt*√P=3.5*0,1*√397=7
4.	Площадь земельного участка согласно сведениям Единого государственного реестра недвижимости (Ркад), м2	397
5.	Оценка расхождения Р и Ркад (Р - Ркад), м2	-
6.	Предельные минимальный и максимальный размеры земельного участка (Рмин и Рмакс), м2	- -
7.	Кадастровый номер или иной государственный учетный номер (инвентарный) объекта недвижимости, расположенного на земельном участке	-
8.	Вид (виды) разрешенного использования	Для ведения ЛПХ
8.1.	Дополнительные сведения об использовании земельного участка	-
9.	Сведения о земельных участках (землях общего пользования, территории общего пользования), посредством которых обеспечивается доступ	Земли общего пользования
10.	Иные сведения	-

4. Пояснения к сведениям об уточняемом земельном участке с кадастровым номером 24:04:6101013:319 :

1.	-

Сведения об уточняемых земельных участках, необходимые для исправления реестровых ошибок в сведениях о местоположении их границ

1. Сведения о характерных точках границ уточняемого земельного участка с кадастровым номером 24:04:6101013:32 :

Система координат МСК 167 зона 4 **Зона № 4**

Обозначение характерных точек границ	Координаты, м				Метод определения координат	Формулы, примененные для расчета средней квадратической погрешности определения координат характерных точек границ (Mt), с подставленными в такие формулы значениями и итоговые (вычисленные) значения Mt, м	Описание закрепления точки
	содержатся в Едином государственном реестре недвижимости		определены в результате выполнения комплексных кадастровых работ				
	X	Y	X	Y			
1	2	3	4	5	6	7	8
1607	634600.75	116326.90	634600.75	116326.90	Метод спутниковых геодезических измерений (определений)	0.1	Закрепление отсутствует
1608	634596.10	116329.60	634596.10	116329.60	Метод спутниковых геодезических измерений (определений)	0.1	Закрепление отсутствует
1609	634584.65	116336.40	634584.65	116336.40	Метод спутниковых геодезических измерений (определений)	0.1	Закрепление отсутствует
1610	634597.45	116358.40	634597.45	116358.40	Метод спутниковых геодезических измерений (определений)	0.1	Закрепление отсутствует
1611	634586.15	116364.70	634586.15	116364.70	Метод спутниковых геодезических измерений (определений)	0.1	Закрепление отсутствует

1. Сведения о характерных точках границ уточняемого земельного участка с кадастровым номером 24:04:6101013:32 :

Система координат МСК 167 зона 4 **Зона № 4**

Обозначение характерных точек границ	Координаты, м				Метод определения координат	Формулы, примененные для расчета средней квадратической погрешности определения координат характерных точек границ (Mt), с подставленными в такие формулы значениями и итоговые (вычисленные) значения Mt, м	Описание закрепления точки
	содержатся в Едином государственном реестре недвижимости		определены в результате выполнения комплексных кадастровых работ				
	X	Y	X	Y			
1	2	3	4	5	6	7	8
1612	634585.80	116364.10	634585.80	116364.10	Метод спутниковых геодезических измерений (определений)	0.1	Закрепление отсутствует
1613	634580.65	116367.15	634580.65	116367.15	Метод спутниковых геодезических измерений (определений)	0.1	Закрепление отсутствует
1614	634579.80	116365.60	634579.80	116365.60	Метод спутниковых геодезических измерений (определений)	0.1	Закрепление отсутствует
1615	634578.40	116366.50	634578.40	116366.50	Метод спутниковых геодезических измерений (определений)	0.1	Закрепление отсутствует
1616	634557.10	116379.65	634557.10	116379.65	Метод спутниковых геодезических измерений (определений)	0.1	Закрепление отсутствует

1. Сведения о характерных точках границ уточняемого земельного участка с кадастровым номером 24:04:6101013:32 :

Система координат МСК 167 зона 4 **Зона № 4**

Обозначение характерных точек границ	Координаты, м				Метод определения координат	Формулы, примененные для расчета средней квадратической погрешности определения координат характерных точек границ (Mt), с подставленными в такие формулы значениями и итоговые (вычисленные) значения Mt, м	Описание закрепления точки
	содержатся в Едином государственном реестре недвижимости		определены в результате выполнения комплексных кадастровых работ				
	X	Y	X	Y			
1	2	3	4	5	6	7	8
1617	634555.15	116376.45	634555.15	116376.45	Метод спутниковых геодезических измерений (определений)	0.1	Закрепление отсутствует
1618	634549.70	116379.60	634549.70	116379.60	Метод спутниковых геодезических измерений (определений)	0.1	Закрепление отсутствует
1619	634525.50	116336.65	634525.50	116336.65	Метод спутниковых геодезических измерений (определений)	0.1	Закрепление отсутствует
1620	634543.50	116326.85	634543.50	116326.85	Метод спутниковых геодезических измерений (определений)	0.1	Закрепление отсутствует
1621	634599.30	116293.70	634599.30	116293.70	Метод спутниковых геодезических измерений (определений)	0.1	Закрепление отсутствует

1. Сведения о характерных точках границ уточняемого земельного участка с кадастровым номером 24:04:6101013:32 :

Система координат МСК 167 зона 4 **Зона №4**

Обозначение характерных точек границ	Координаты, м				Метод определения координат	Формулы, примененные для расчета средней квадратической погрешности определения координат характерных точек границ (Mt), с подставленными в такие формулы значениями и итоговые (вычисленные) значения Mt, м	Описание закрепления точки
	содержатся в Едином государственном реестре недвижимости		определены в результате выполнения комплексных кадастровых работ				
	X	Y	X	Y			
1	2	3	4	5	6	7	8
1622	634617.00	116280.35	634617.00	116280.35	Метод спутниковых геодезических измерений (определений)	0.1	Закрепление отсутствует
1623	634627.25	116293.00	634627.25	116293.00	Метод спутниковых геодезических измерений (определений)	0.1	Закрепление отсутствует
1624	634635.50	116306.20	634635.50	116306.20	Метод спутниковых геодезических измерений (определений)	0.1	Закрепление отсутствует
1607	634600.75	116326.90	634600.75	116326.90	Метод спутниковых геодезических измерений (определений)	0.1	Закрепление отсутствует

2. Сведения о частях границ уточняемого земельного участка с кадастровым номером 24:04:6101013:32 :

Обозначение части границ		Горизонтальное проложение (S), м	Описание прохождения части границ	Сведения о согласовании местоположения границ (согласовано/спорное)
от т.	до т.			
1	2	3	4	5
1607	1608	5.38	-	-
1622	1623	16.28	-	-
1621	1622	22.17	-	-
1620	1621	64.90	-	-
1619	1620	20.49	-	-
1618	1619	49.30	-	-

2. Сведения о частях границ уточняемого земельного участка с кадастровым номером 24:04:6101013:32 :

Обозначение части границ		Горизонтальное проложение (S), м	Описание прохождения части границ	Сведения о согласовании местоположения границ (согласовано/спорное)
от т.	до т.			
1	2	3	4	5
1617	1618	6.29	-	-
1616	1617	3.75	-	-
1615	1616	25.03	-	-
1614	1615	1.66	-	-
1613	1614	1.77	-	-
1612	1613	5.99	-	-
1611	1612	0.69	-	-
1610	1611	12.94	-	-
1609	1610	25.45	-	-
1608	1609	13.32	-	-
1623	1624	15.57	-	-
1624	1607	40.45	-	-

3. Сведения о характеристиках уточняемого земельного участка с кадастровым номером 24:04:6101013:32 :

№ п/п	Наименование характеристики	Значение характеристики
1	2	3
1.	Адрес земельного участка	-
1.1.	Сведения о местоположении земельного участка (при отсутствии адреса) в структурированном в соответствии с федеральной информационной адресной системой виде	-
1.2.	Дополнительные сведения о местоположении земельного участка	-
2.	Площадь земельного участка ± величина погрешности определения (вычисления) площади (Р ± ΔР), м2	4448 +/- 23
3.	Формула, примененная для расчета предельной допустимой погрешности определения площади земельного участка, с подставленными значениями и итоговые (вычисленные) значения (ΔР), м2	ΔР=3.5*Mt*√P=3.5*0,1*√4448=23
4.	Площадь земельного участка согласно сведениям Единого государственного реестра недвижимости (Ркад), м2	4448
5.	Оценка расхождения Р и Ркад (Р - Ркад), м2	-
6.	Предельные минимальный и максимальный размеры земельного участка (Рмин и Рмакс), м2	- -
7.	Кадастровый номер или иной государственный учетный номер (инвентарный) объекта недвижимости, расположенного на земельном участке	-
8.	Вид (виды) разрешенного использования	для эксплуатации строений и прилежащей территории
8.1.	Дополнительные сведения об использовании земельного участка	-
9.	Сведения о земельных участках (землях общего пользования, территории общего пользования), посредством которых обеспечивается доступ	Земли общего пользования
10.	Иные сведения	-

4. Пояснения к сведениям об уточняемом земельном участке с кадастровым номером 24:04:6101013:32 :	
1.	-

Сведения об уточняемых земельных участках, необходимые для исправления реестровых ошибок в сведениях о местоположении их границ

1. Сведения о характерных точках границ уточняемого земельного участка с кадастровым номером 24:04:6101013:3227 :

Система координат МСК 167 зона 4 **Зона № 4**

Обозначение характерных точек границ	Координаты, м				Метод определения координат	Формулы, примененные для расчета средней квадратической погрешности определения координат характерных точек границ (Mt), с подставленными в такие формулы значениями и итоговые (вычисленные) значения Mt, м	Описание закрепления точки
	содержатся в Едином государственном реестре недвижимости		определены в результате выполнения комплексных кадастровых работ				
	X	Y	X	Y			
1	2	3	4	5	6	7	8
1625	634656.67	114824.59	634656.67	114824.59	Метод спутниковых геодезических измерений (определений)	0.1	Закрепление отсутствует
1626	634655.54	114850.57	634655.54	114850.57	Метод спутниковых геодезических измерений (определений)	0.1	Закрепление отсутствует
1627	634628.69	114850.32	634628.69	114850.32	Метод спутниковых геодезических измерений (определений)	0.1	Закрепление отсутствует
714	634628.74	114839.05	634628.74	114839.05	Метод спутниковых геодезических измерений (определений)	0.1	Закрепление отсутствует
713	634642.18	114839.37	634642.18	114839.37	Метод спутниковых геодезических измерений (определений)	0.1	Закрепление отсутствует

1. Сведения о характерных точках границ уточняемого земельного участка с кадастровым номером 24:04:6101013:3227 :

Система координат МСК 167 зона 4 **Зона №4**

Обозначение характерных точек границ	Координаты, м				Метод определения координат	Формулы, примененные для расчета средней квадратической погрешности определения координат характерных точек границ (Mt), с подставленными в такие формулы значениями и итоговые (вычисленные) значения Mt, м	Описание закрепления точки
	содержатся в Едином государственном реестре недвижимости		определены в результате выполнения комплексных кадастровых работ				
	X	Y	X	Y			
1	2	3	4	5	6	7	8
712	634642.76	114822.64	634642.76	114822.64	Метод спутниковых геодезических измерений (определений)	0.1	Закрепление отсутствует
1628	634653.91	114822.44	634653.91	114822.44	Метод спутниковых геодезических измерений (определений)	0.1	Закрепление отсутствует
1625	634656.67	114824.59	634656.67	114824.59	Метод спутниковых геодезических измерений (определений)	0.1	Закрепление отсутствует

2. Сведения о частях границ уточняемого земельного участка с кадастровым номером 24:04:6101013:3227 :

Обозначение части границ		Горизонтальное проложение (S), м	Описание прохождения части границ	Сведения о согласовании местоположения границ (согласовано/спорное)
от т.	до т.			
1	2	3	4	5
1625	1626	26.00	-	-
1626	1627	26.85	-	-
1627	714	11.27	-	-
714	713	13.44	-	-
713	712	16.74	-	-
712	1628	11.15	-	-
1628	1625	3.50	-	-

3. Сведения о характеристиках уточняемого земельного участка с кадастровым номером 24:04:6101013:3227 :

№ п/п	Наименование характеристики	Значение характеристики
1	2	3
1.	Адрес земельного участка	-
1.1.	Сведения о местоположении земельного участка (при отсутствии адреса) в структурированном в соответствии с федеральной информационной адресной системой виде	-
1.2.	Дополнительные сведения о местоположении земельного участка	-
2.	Площадь земельного участка ± величина погрешности определения (вычисления) площади (Р ± ΔР), м2	533 +/- 8
3.	Формула, примененная для расчета предельной допустимой погрешности определения площади земельного участка, с подставленными значениями и итоговые (вычисленные) значения (ΔР), м2	ΔР=3.5*Mt*√P=3.5*0,1*√533=8
4.	Площадь земельного участка согласно сведениям Единого государственного реестра недвижимости (Ркад), м2	534
5.	Оценка расхождения Р и Ркад (Р - Ркад), м2	1
6.	Предельные минимальный и максимальный размеры земельного участка (Рмин и Рмакс), м2	- -
7.	Кадастровый номер или иной государственный учетный номер (инвентарный) объекта недвижимости, расположенного на земельном участке	-
8.	Вид (виды) разрешенного использования	Для ведения ИЖС
8.1.	Дополнительные сведения об использовании земельного участка	-
9.	Сведения о земельных участках (землях общего пользования, территории общего пользования), посредством которых обеспечивается доступ	Земли общего пользования
10.	Иные сведения	-

4. Пояснения к сведениям об уточняемом земельном участке с кадастровым номером 24:04:6101013:3227 :

1.	-

Сведения об уточняемых земельных участках, необходимые для исправления реестровых ошибок в сведениях о местоположении их границ

1. Сведения о характерных точках границ уточняемого земельного участка с кадастровым номером 24:04:6101013:3228 :

Система координат МСК 167 зона 4 **Зона № 4**

Обозначение характерных точек границ	Координаты, м				Метод определения координат	Формулы, примененные для расчета средней квадратической погрешности определения координат характерных точек границ (Mt), с подставленными в такие формулы значениями и итоговые (вычисленные) значения Mt, м	Описание закрепления точки
	содержатся в Едином государственном реестре недвижимости		определены в результате выполнения комплексных кадастровых работ				
	X	Y	X	Y			
1	2	3	4	5	6	7	8
1626	634655.54	114850.57	634655.54	114850.57	Метод спутниковых геодезических измерений (определений)	0.1	Закрепление отсутствует
1629	634654.33	114878.78	634654.33	114878.78	Метод спутниковых геодезических измерений (определений)	0.1	Закрепление отсутствует
1630	634627.45	114878.17	634627.45	114878.17	Метод спутниковых геодезических измерений (определений)	0.1	Закрепление отсутствует
717	634627.13	114870.86	634627.13	114870.86	Метод спутниковых геодезических измерений (определений)	0.1	Закрепление отсутствует
716	634628.15	114855.22	634628.15	114855.22	Метод спутниковых геодезических измерений (определений)	0.1	Закрепление отсутствует

1. Сведения о характерных точках границ уточняемого земельного участка с кадастровым номером 24:04:6101013:3228 :

Система координат МСК 167 зона 4 **Зона №4**

Обозначение характерных точек границ	Координаты, м				Метод определения координат	Формулы, примененные для расчета средней квадратической погрешности определения координат характерных точек границ (Mt), с подставленными в такие формулы значениями и итоговые (вычисленные) значения Mt, м	Описание закрепления точки
	содержатся в Едином государственном реестре недвижимости		определены в результате выполнения комплексных кадастровых работ				
	X	Y	X	Y			
1	2	3	4	5	6	7	8
715	634628.64	114854.80	634628.64	114854.80	Метод спутниковых геодезических измерений (определений)	0.1	Закрепление отсутствует
1627	634628.69	114850.32	634628.69	114850.32	Метод спутниковых геодезических измерений (определений)	0.1	Закрепление отсутствует
1626	634655.54	114850.57	634655.54	114850.57	Метод спутниковых геодезических измерений (определений)	0.1	Закрепление отсутствует

2. Сведения о частях границ уточняемого земельного участка с кадастровым номером 24:04:6101013:3228 :

Обозначение части границ		Горизонтальное проложение (S), м	Описание прохождения части границ	Сведения о согласовании местоположения границ (согласовано/спорное)
от т.	до т.			
1	2	3	4	5
1626	1629	28.24	-	-
1629	1630	26.89	-	-
1630	717	7.32	-	-
717	716	15.67	-	-
716	715	0.65	-	-
715	1627	4.48	-	-
1627	1626	26.85	-	-

3. Сведения о характеристиках уточняемого земельного участка с кадастровым номером 24:04:6101013:3228 :

№ п/п	Наименование характеристики	Значение характеристики
1	2	3
1.	Адрес земельного участка	-
1.1.	Сведения о местоположении земельного участка (при отсутствии адреса) в структурированном в соответствии с федеральной информационной адресной системой виде	-
1.2.	Дополнительные сведения о местоположении земельного участка	-
2.	Площадь земельного участка ± величина погрешности определения (вычисления) площади (Р ± ΔР), м2	763 +/- 10
3.	Формула, примененная для расчета предельной допустимой погрешности определения площади земельного участка, с подставленными значениями и итоговые (вычисленные) значения (ΔР), м2	ΔР=3.5*Mt*√P=3.5*0,1*√763=10
4.	Площадь земельного участка согласно сведениям Единого государственного реестра недвижимости (Ркад), м2	763
5.	Оценка расхождения Р и Ркад (Р - Ркад), м2	-
6.	Предельные минимальный и максимальный размеры земельного участка (Рмин и Рмакс), м2	- -
7.	Кадастровый номер или иной государственный учетный номер (инвентарный) объекта недвижимости, расположенного на земельном участке	-
8.	Вид (виды) разрешенного использования	Для ведения ИЖС
8.1.	Дополнительные сведения об использовании земельного участка	-
9.	Сведения о земельных участках (землях общего пользования, территории общего пользования), посредством которых обеспечивается доступ	Земли общего пользования
10.	Иные сведения	-

4. Пояснения к сведениям об уточняемом земельном участке с кадастровым номером 24:04:6101013:3228 :

1.	-

Сведения об уточняемых земельных участках, необходимые для исправления реестровых ошибок в сведениях о местоположении их границ

1. Сведения о характерных точках границ уточняемого земельного участка с кадастровым номером 24:04:6101013:3229 :

Система координат МСК 167 зона 4 **Зона № 4**

Обозначение характерных точек границ	Координаты, м				Метод определения координат	Формулы, примененные для расчета средней квадратической погрешности определения координат характерных точек границ (Mt), с подставленными в такие формулы значениями и итоговые (вычисленные) значения Mt, м	Описание закрепления точки
	содержатся в Едином государственном реестре недвижимости		определены в результате выполнения комплексных кадастровых работ				
	X	Y	X	Y			
1	2	3	4	5	6	7	8
245	634782.39	115443.63	634782.39	115443.63	Метод спутниковых геодезических измерений (определений)	0.1	Закрепление отсутствует
1631	634783.67	115452.55	634783.67	115452.55	Метод спутниковых геодезических измерений (определений)	0.1	Закрепление отсутствует
1632	634778.76	115452.97	634778.76	115452.97	Метод спутниковых геодезических измерений (определений)	0.1	Закрепление отсутствует
1633	634778.06	115447.14	634778.06	115447.14	Метод спутниковых геодезических измерений (определений)	0.1	Закрепление отсутствует
1634	634770.01	115448.29	634770.01	115448.29	Метод спутниковых геодезических измерений (определений)	0.1	Закрепление отсутствует

1. Сведения о характерных точках границ уточняемого земельного участка с кадастровым номером 24:04:6101013:3229 :

Система координат МСК 167 зона 4 **Зона № 4**

Обозначение характерных точек границ	Координаты, м				Метод определения координат	Формулы, примененные для расчета средней квадратической погрешности определения координат характерных точек границ (Mt), с подставленными в такие формулы значениями и итоговые (вычисленные) значения Mt, м	Описание закрепления точки
	содержатся в Едином государственном реестре недвижимости		определены в результате выполнения комплексных кадастровых работ				
	X	Y	X	Y			
1	2	3	4	5	6	7	8
1635	634770.02	115459.68	634770.02	115459.68	Метод спутниковых геодезических измерений (определений)	0.1	Закрепление отсутствует
1636	634749.46	115475.09	634749.46	115475.09	Метод спутниковых геодезических измерений (определений)	0.1	Закрепление отсутствует
1637	634739.21	115477.03	634739.21	115477.03	Метод спутниковых геодезических измерений (определений)	0.1	Закрепление отсутствует
1638	634736.88	115471.74	634736.88	115471.74	Метод спутниковых геодезических измерений (определений)	0.1	Закрепление отсутствует
1639	634712.15	115476.50	634712.15	115476.50	Метод спутниковых геодезических измерений (определений)	0.1	Закрепление отсутствует

1. Сведения о характерных точках границ уточняемого земельного участка с кадастровым номером 24:04:6101013:3229 :

Система координат МСК 167 зона 4 **Зона № 4**

Обозначение характерных точек границ	Координаты, м				Метод определения координат	Формулы, примененные для расчета средней квадратической погрешности определения координат характерных точек границ (Mt), с подставленными в такие формулы значениями и итоговые (вычисленные) значения Mt, м	Описание закрепления точки
	содержатся в Едином государственном реестре недвижимости		определены в результате выполнения комплексных кадастровых работ				
	X	Y	X	Y			
1	2	3	4	5	6	7	8
1640	634710.51	115473.55	634710.51	115473.55	Метод спутниковых геодезических измерений (определений)	0.1	Закрепление отсутствует
1641	634716.55	115470.30	634716.55	115470.30	Метод спутниковых геодезических измерений (определений)	0.1	Закрепление отсутствует
1642	634732.52	115465.14	634732.52	115465.14	Метод спутниковых геодезических измерений (определений)	0.1	Закрепление отсутствует
1643	634737.55	115465.44	634737.55	115465.44	Метод спутниковых геодезических измерений (определений)	0.1	Закрепление отсутствует
1644	634741.12	115458.35	634741.12	115458.35	Метод спутниковых геодезических измерений (определений)	0.1	Закрепление отсутствует

1. Сведения о характерных точках границ уточняемого земельного участка с кадастровым номером 24:04:6101013:3229 :

Система координат МСК 167 зона 4 **Зона № 4**

Обозначение характерных точек границ	Координаты, м				Метод определения координат	Формулы, примененные для расчета средней квадратической погрешности определения координат характерных точек границ (Mt), с подставленными в такие формулы значениями и итоговые (вычисленные) значения Mt, м	Описание закрепления точки
	содержатся в Едином государственном реестре недвижимости		определены в результате выполнения комплексных кадастровых работ				
	X	Y	X	Y			
1	2	3	4	5	6	7	8
1645	634742.38	115462.17	634742.38	115462.17	Метод спутниковых геодезических измерений (определений)	0.1	Закрепление отсутствует
1646	634747.56	115460.47	634747.56	115460.47	Метод спутниковых геодезических измерений (определений)	0.1	Закрепление отсутствует
1647	634751.95	115466.57	634751.95	115466.57	Метод спутниковых геодезических измерений (определений)	0.1	Закрепление отсутствует
1648	634767.79	115457.74	634767.79	115457.74	Метод спутниковых геодезических измерений (определений)	0.1	Закрепление отсутствует
1649	634766.51	115446.38	634766.51	115446.38	Метод спутниковых геодезических измерений (определений)	0.1	Закрепление отсутствует

1. Сведения о характерных точках границ уточняемого земельного участка с кадастровым номером 24:04:6101013:3229 :

Система координат МСК 167 зона 4 **Зона № 4**

Обозначение характерных точек границ	Координаты, м				Метод определения координат	Формулы, примененные для расчета средней квадратической погрешности определения координат характерных точек границ (Mt), с подставленными в такие формулы значениями и итоговые (вычисленные) значения Mt, м	Описание закрепления точки
	содержатся в Едином государственном реестре недвижимости		определены в результате выполнения комплексных кадастровых работ				
	X	Y	X	Y			
1	2	3	4	5	6	7	8
1219	634777.72	115444.26	634777.72	115444.26	Метод спутниковых геодезических измерений (определений)	0.1	Закрепление отсутствует
245	634782.39	115443.63	634782.39	115443.63	Метод спутниковых геодезических измерений (определений)	0.1	Закрепление отсутствует
						-	
1650	634751.50	115472.91	634751.50	115472.91	Метод спутниковых геодезических измерений (определений)	0.1	Закрепление отсутствует
1651	634751.45	115470.91	634751.45	115470.91	Метод спутниковых геодезических измерений (определений)	0.1	Закрепление отсутствует
1652	634749.45	115470.95	634749.45	115470.95	Метод спутниковых геодезических измерений (определений)	0.1	Закрепление отсутствует

1. Сведения о характерных точках границ уточняемого земельного участка с кадастровым номером 24:04:6101013:3229 :

Система координат МСК 167 зона 4 **Зона № 4**

Обозначение характерных точек границ	Координаты, м				Метод определения координат	Формулы, примененные для расчета средней квадратической погрешности определения координат характерных точек границ (Mt), с подставленными в такие формулы значениями и итоговые (вычисленные) значения Mt, м	Описание закрепления точки
	содержатся в Едином государственном реестре недвижимости		определены в результате выполнения комплексных кадастровых работ				
	X	Y	X	Y			
1	2	3	4	5	6	7	8
1653	634749.50	115472.95	634749.50	115472.95	Метод спутниковых геодезических измерений (определений)	0.1	Закрепление отсутствует
1650	634751.50	115472.91	634751.50	115472.91	Метод спутниковых геодезических измерений (определений)	0.1	Закрепление отсутствует
						-	
1654	634736.73	115467.29	634736.73	115467.29	Метод спутниковых геодезических измерений (определений)	0.1	Закрепление отсутствует
1655	634732.57	115465.38	634732.57	115465.38	Метод спутниковых геодезических измерений (определений)	0.1	Закрепление отсутствует
1656	634731.74	115467.20	634731.74	115467.20	Метод спутниковых геодезических измерений (определений)	0.1	Закрепление отсутствует

1. Сведения о характерных точках границ уточняемого земельного участка с кадастровым номером 24:04:6101013:3229 :

Система координат МСК 167 зона 4 **Зона №4**

Обозначение характерных точек границ	Координаты, м				Метод определения координат	Формулы, примененные для расчета средней квадратической погрешности определения координат характерных точек границ (Mt), с подставленными в такие формулы значениями и итоговые (вычисленные) значения Mt, м	Описание закрепления точки
	содержатся в Едином государственном реестре недвижимости		определены в результате выполнения комплексных кадастровых работ				
	X	Y	X	Y			
1	2	3	4	5	6	7	8
1657	634735.90	115469.10	634735.90	115469.10	Метод спутниковых геодезических измерений (определений)	0.1	Закрепление отсутствует
1654	634736.73	115467.29	634736.73	115467.29	Метод спутниковых геодезических измерений (определений)	0.1	Закрепление отсутствует

2. Сведения о частях границ уточняемого земельного участка с кадастровым номером 24:04:6101013:3229 :

Обозначение части границ		Горизонтальное проложение (S), м	Описание прохождения части границ	Сведения о согласовании местоположения границ (согласовано/спорное)
от т.	до т.			
1	2	3	4	5
245	1631	9.01	-	-
1655	1656	2.00	-	-
1654	1655	4.58	-	-
1653	1650	2.00	-	-
1652	1653	2.00	-	-
1651	1652	2.00	-	-
1650	1651	2.00	-	-
1219	245	4.71	-	-
1649	1219	11.41	-	-
1648	1649	11.43	-	-
1647	1648	18.13	-	-
1646	1647	7.52	-	-
1656	1657	4.57	-	-
1645	1646	5.45	-	-
1643	1644	7.94	-	-

2. Сведения о частях границ уточняемого земельного участка с кадастровым номером 24:04:6101013:3229 :

Обозначение части границ		Горизонтальное проложение (S), м	Описание прохождения части границ	Сведения о согласовании местоположения границ (согласовано/спорное)
от т.	до т.			
1	2	3	4	5
1642	1643	5.04	-	-
1641	1642	16.78	-	-
1640	1641	6.86	-	-
1639	1640	3.38	-	-
1638	1639	25.18	-	-
1637	1638	5.78	-	-
1636	1637	10.43	-	-
1635	1636	25.69	-	-
1634	1635	11.39	-	-
1633	1634	8.13	-	-
1632	1633	5.87	-	-
1631	1632	4.93	-	-
1644	1645	4.02	-	-
1657	1654	1.99	-	-

3. Сведения о характеристиках уточняемого земельного участка с кадастровым номером 24:04:6101013:3229 :

№ п/п	Наименование характеристики	Значение характеристики
1	2	3
1.	Адрес земельного участка	-
1.1.	Сведения о местоположении земельного участка (при отсутствии адреса) в структурированном в соответствии с федеральной информационной адресной системой виде	-
1.2.	Дополнительные сведения о местоположении земельного участка	-
2.	Площадь земельного участка ± величина погрешности определения (вычисления) площади (Р ± ΔР), м2	528 +/- 8
3.	Формула, примененная для расчета предельной допустимой погрешности определения площади земельного участка, с подставленными значениями и итоговые (вычисленные) значения (ΔР), м2	ΔР=3.5*Mt*√P=3.5*0,1*√528=8
4.	Площадь земельного участка согласно сведениям Единого государственного реестра недвижимости (Ркад), м2	529
5.	Оценка расхождения Р и Ркад (Р - Ркад), м2	1
6.	Предельные минимальный и максимальный размеры земельного участка (Рмин и Рмакс), м2	- -
7.	Кадастровый номер или иной государственный учетный номер (инвентарный) объекта недвижимости, расположенного на земельном участке	-
8.	Вид (виды) разрешенного использования	Коммунальное обслуживание
8.1.	Дополнительные сведения об использовании земельного участка	-
9.	Сведения о земельных участках (землях общего пользования, территории общего пользования), посредством которых обеспечивается доступ	Земли общего пользования
10.	Иные сведения	-

4. Пояснения к сведениям об уточняемом земельном участке с кадастровым номером 24:04:6101013:3229 :	
1.	-

Сведения об уточняемых земельных участках, необходимые для исправления реестровых ошибок в сведениях о местоположении их границ

1. Сведения о характерных точках границ уточняемого земельного участка с кадастровым номером 24:04:6101013:328 :

Система координат МСК 167 зона 4 **Зона № 4**

Обозначение характерных точек границ	Координаты, м				Метод определения координат	Формулы, примененные для расчета средней квадратической погрешности определения координат характерных точек границ (Mt), с подставленными в такие формулы значениями и итоговые (вычисленные) значения Mt, м	Описание закрепления точки
	содержатся в Едином государственном реестре недвижимости		определены в результате выполнения комплексных кадастровых работ				
	X	Y	X	Y			
1	2	3	4	5	6	7	8
1658	634162.94	114719.74	634162.94	114719.74	Метод спутниковых геодезических измерений (определений)	0.1	Закрепление отсутствует
1659	634163.23	114716.54	634163.23	114716.54	Метод спутниковых геодезических измерений (определений)	0.1	Закрепление отсутствует
1660	634165.15	114705.09	634165.15	114705.09	Метод спутниковых геодезических измерений (определений)	0.1	Закрепление отсутствует
1661	634167.04	114691.54	634167.04	114691.54	Метод спутниковых геодезических измерений (определений)	0.1	Закрепление отсутствует
1662	634171.19	114692.17	634171.19	114692.17	Метод спутниковых геодезических измерений (определений)	0.1	Закрепление отсутствует

1. Сведения о характерных точках границ уточняемого земельного участка с кадастровым номером 24:04:6101013:328 :

Система координат МСК 167 зона 4 **Зона № 4**

Обозначение характерных точек границ	Координаты, м				Метод определения координат	Формулы, примененные для расчета средней квадратической погрешности определения координат характерных точек границ (Mt), с подставленными в такие формулы значениями и итоговые (вычисленные) значения Mt, м	Описание закрепления точки
	содержатся в Едином государственном реестре недвижимости		определены в результате выполнения комплексных кадастровых работ				
	X	Y	X	Y			
1	2	3	4	5	6	7	8
1663	634182.70	114693.87	634182.70	114693.87	Метод спутниковых геодезических измерений (определений)	0.1	Закрепление отсутствует
673	634180.78	114709.38	634180.78	114709.38	Метод спутниковых геодезических измерений (определений)	0.1	Закрепление отсутствует
672	634179.29	114718.01	634179.29	114718.01	Метод спутниковых геодезических измерений (определений)	0.1	Закрепление отсутствует
671	634178.61	114722.32	634178.61	114722.32	Метод спутниковых геодезических измерений (определений)	0.1	Закрепление отсутствует
1658	634162.94	114719.74	634162.94	114719.74	Метод спутниковых геодезических измерений (определений)	0.1	Закрепление отсутствует

2. Сведения о частях границ уточняемого земельного участка с кадастровым номером 24:04:6101013:328 :

Обозначение части границ		Горизонтальное проложение (S), м	Описание прохождения части границ	Сведения о согласовании местоположения границ (согласовано/спорное)
от т.	до т.			
1	2	3	4	5
1658	1659	3.21	-	-
1659	1660	11.61	-	-
1660	1661	13.68	-	-
1661	1662	4.20	-	-
1662	1663	11.63	-	-
1663	673	15.63	-	-
673	672	8.76	-	-
672	671	4.36	-	-
671	1658	15.88	-	-

3. Сведения о характеристиках уточняемого земельного участка с кадастровым номером 24:04:6101013:328 :

№ п/п	Наименование характеристики	Значение характеристики
1	2	3
1.	Адрес земельного участка	-
1.1.	Сведения о местоположении земельного участка (при отсутствии адреса) в структурированном в соответствии с федеральной информационной адресной системой виде	-
1.2.	Дополнительные сведения о местоположении земельного участка	-
2.	Площадь земельного участка ± величина погрешности определения (вычисления) площади (Р ± ΔР), м2	458 +/- 7
3.	Формула, примененная для расчета предельной допустимой погрешности определения площади земельного участка, с подставленными значениями и итоговые (вычисленные) значения (ΔР), м2	ΔР=3.5*Mt*√P=3.5*0,1*√458=7
4.	Площадь земельного участка согласно сведениям Единого государственного реестра недвижимости (Ркад), м2	458
5.	Оценка расхождения Р и Ркад (Р - Ркад), м2	-
6.	Предельные минимальный и максимальный размеры земельного участка (Рмин и Рмакс), м2	- -
7.	Кадастровый номер или иной государственный учетный номер (инвентарный) объекта недвижимости, расположенного на земельном участке	-
8.	Вид (виды) разрешенного использования	для эксплуатации жилого дома
8.1.	Дополнительные сведения об использовании земельного участка	-
9.	Сведения о земельных участках (землях общего пользования, территории общего пользования), посредством которых обеспечивается доступ	Земли общего пользования
10.	Иные сведения	-

4. Пояснения к сведениям об уточняемом земельном участке с кадастровым номером 24:04:6101013:328 :

1.	-

Сведения об уточняемых земельных участках, необходимые для исправления реестровых ошибок в сведениях о местоположении их границ

1. Сведения о характерных точках границ уточняемого земельного участка с кадастровым номером 24:04:6101013:332 :

Система координат МСК 167 зона 4 **Зона № 4**

Обозначение характерных точек границ	Координаты, м				Метод определения координат	Формулы, примененные для расчета средней квадратической погрешности определения координат характерных точек границ (Mt), с подставленными в такие формулы значениями и итоговые (вычисленные) значения Mt, м	Описание закрепления точки
	содержатся в Едином государственном реестре недвижимости		определены в результате выполнения комплексных кадастровых работ				
	X	Y	X	Y			
1	2	3	4	5	6	7	8
1664	634417.73	114754.07	634417.73	114754.07	Метод спутниковых геодезических измерений (определений)	0.1	Закрепление отсутствует
1665	634404.33	114751.92	634404.33	114751.92	Метод спутниковых геодезических измерений (определений)	0.1	Закрепление отсутствует
1666	634405.15	114747.21	634405.15	114747.21	Метод спутниковых геодезических измерений (определений)	0.1	Закрепление отсутствует
1667	634408.11	114732.65	634408.11	114732.65	Метод спутниковых геодезических измерений (определений)	0.1	Закрепление отсутствует
1668	634409.28	114721.13	634409.28	114721.13	Метод спутниковых геодезических измерений (определений)	0.1	Закрепление отсутствует

1. Сведения о характерных точках границ уточняемого земельного участка с кадастровым номером 24:04:6101013:332 :

Система координат МСК 167 зона 4 **Зона №4**

Обозначение характерных точек границ	Координаты, м				Метод определения координат	Формулы, примененные для расчета средней квадратической погрешности определения координат характерных точек границ (Mt), с подставленными в такие формулы значениями и итоговые (вычисленные) значения Mt, м	Описание закрепления точки
	содержатся в Едином государственном реестре недвижимости		определены в результате выполнения комплексных кадастровых работ				
	X	Y	X	Y			
1	2	3	4	5	6	7	8
1669	634415.55	114721.87	634415.55	114721.87	Метод спутниковых геодезических измерений (определений)	0.1	Закрепление отсутствует
1670	634421.28	114722.73	634421.28	114722.73	Метод спутниковых геодезических измерений (определений)	0.1	Закрепление отсутствует
1671	634419.61	114738.54	634419.61	114738.54	Метод спутниковых геодезических измерений (определений)	0.1	Закрепление отсутствует
1664	634417.73	114754.07	634417.73	114754.07	Метод спутниковых геодезических измерений (определений)	0.1	Закрепление отсутствует

2. Сведения о частях границ уточняемого земельного участка с кадастровым номером 24:04:6101013:332 :

Обозначение части границ		Горизонтальное проложение (S), м	Описание прохождения части границ	Сведения о согласовании местоположения границ (согласовано/спорное)
от т.	до т.			
1	2	3	4	5
1664	1665	13.57	-	-
1665	1666	4.78	-	-
1666	1667	14.86	-	-
1667	1668	11.58	-	-
1668	1669	6.31	-	-
1669	1670	5.79	-	-

2. Сведения о частях границ уточняемого земельного участка с кадастровым номером 24:04:6101013:332 :

Обозначение части границ		Горизонтальное проложение (S), м	Описание прохождения части границ	Сведения о согласовании местоположения границ (согласовано/спорное)
от т.	до т.			
1	2	3	4	5
1670	1671	15.90	-	-
1671	1664	15.64	-	-

3. Сведения о характеристиках уточняемого земельного участка с кадастровым номером 24:04:6101013:332 :

№ п/п	Наименование характеристики	Значение характеристики
1	2	3
1.	Адрес земельного участка	-
1.1.	Сведения о местоположении земельного участка (при отсутствии адреса) в структурированном в соответствии с федеральной информационной адресной системой виде	-
1.2.	Дополнительные сведения о местоположении земельного участка	-
2.	Площадь земельного участка ± величина погрешности определения (вычисления) площади (Р ± ΔР), м2	395 +/- 7
3.	Формула, примененная для расчета предельной допустимой погрешности определения площади земельного участка, с подставленными значениями и итоговые (вычисленные) значения (ΔР), м2	ΔР=3.5*Mt*√P=3.5*0,1*√395=7
4.	Площадь земельного участка согласно сведениям Единого государственного реестра недвижимости (Ркад), м2	395
5.	Оценка расхождения Р и Ркад (Р - Ркад), м2	-
6.	Предельные минимальный и максимальный размеры земельного участка (Рмин и Рмакс), м2	- -
7.	Кадастровый номер или иной государственный учетный номер (инвентарный) объекта недвижимости, расположенного на земельном участке	-
8.	Вид (виды) разрешенного использования	Для ведения ИЖС
8.1.	Дополнительные сведения об использовании земельного участка	-
9.	Сведения о земельных участках (землях общего пользования, территории общего пользования), посредством которых обеспечивается доступ	Земли общего пользования
10.	Иные сведения	-

4. Пояснения к сведениям об уточняемом земельном участке с кадастровым номером 24:04:6101013:332 :

1.	-

Сведения об уточняемых земельных участках, необходимые для исправления реестровых ошибок в сведениях о местоположении их границ

1. Сведения о характерных точках границ уточняемого земельного участка с кадастровым номером 24:04:6101013:333 :

Система координат МСК 167 зона 4 **Зона № 4**

Обозначение характерных точек границ	Координаты, м				Метод определения координат	Формулы, примененные для расчета средней квадратической погрешности определения координат характерных точек границ (Mt), с подставленными в такие формулы значениями и итоговые (вычисленные) значения Mt, м	Описание закрепления точки
	содержатся в Едином государственном реестре недвижимости		определены в результате выполнения комплексных кадастровых работ				
	X	Y	X	Y			
1	2	3	4	5	6	7	8
1659	634163.23	114716.54	634163.23	114716.54	Метод спутниковых геодезических измерений (определений)	0.1	Закрепление отсутствует
1672	634148.96	114714.72	634148.96	114714.72	Метод спутниковых геодезических измерений (определений)	0.1	Закрепление отсутствует
1673	634152.92	114689.69	634152.92	114689.69	Метод спутниковых геодезических измерений (определений)	0.1	Закрепление отсутствует
1674	634157.40	114690.16	634157.40	114690.16	Метод спутниковых геодезических измерений (определений)	0.1	Закрепление отсутствует
1675	634167.00	114691.35	634167.00	114691.35	Метод спутниковых геодезических измерений (определений)	0.1	Закрепление отсутствует

1. Сведения о характерных точках границ уточняемого земельного участка с кадастровым номером 24:04:6101013:333 :

Система координат МСК 167 зона 4 **Зона №4**

Обозначение характерных точек границ	Координаты, м				Метод определения координат	Формулы, примененные для расчета средней квадратической погрешности определения координат характерных точек границ (Mt), с подставленными в такие формулы значениями и итоговые (вычисленные) значения Mt, м	Описание закрепления точки
	содержатся в Едином государственном реестре недвижимости		определены в результате выполнения комплексных кадастровых работ				
	X	Y	X	Y			
1	2	3	4	5	6	7	8
1676	634167.04	114691.53	634167.04	114691.53	Метод спутниковых геодезических измерений (определений)	0.1	Закрепление отсутствует
1660	634165.15	114705.09	634165.15	114705.09	Метод спутниковых геодезических измерений (определений)	0.1	Закрепление отсутствует
1659	634163.23	114716.54	634163.23	114716.54	Метод спутниковых геодезических измерений (определений)	0.1	Закрепление отсутствует

2. Сведения о частях границ уточняемого земельного участка с кадастровым номером 24:04:6101013:333 :

Обозначение части границ		Горизонтальное проложение (S), м	Описание прохождения части границ	Сведения о согласовании местоположения границ (согласовано/спорное)
от т.	до т.			
1	2	3	4	5
1659	1672	14.39	-	-
1672	1673	25.34	-	-
1673	1674	4.50	-	-
1674	1675	9.67	-	-
1675	1676	0.18	-	-
1676	1660	13.69	-	-
1660	1659	11.61	-	-

3. Сведения о характеристиках уточняемого земельного участка с кадастровым номером 24:04:6101013:333 :

№ п/п	Наименование характеристики	Значение характеристики
1	2	3
1.	Адрес земельного участка	-
1.1.	Сведения о местоположении земельного участка (при отсутствии адреса) в структурированном в соответствии с федеральной информационной адресной системой виде	-
1.2.	Дополнительные сведения о местоположении земельного участка	-
2.	Площадь земельного участка ± величина погрешности определения (вычисления) площади (Р ± ΔР), м2	366 +/- 7
3.	Формула, примененная для расчета предельной допустимой погрешности определения площади земельного участка, с подставленными значениями и итоговые (вычисленные) значения (ΔР), м2	ΔР=3.5*Mt*√P=3.5*0,1*√366=7
4.	Площадь земельного участка согласно сведениям Единого государственного реестра недвижимости (Ркад), м2	366
5.	Оценка расхождения Р и Ркад (Р - Ркад), м2	-
6.	Предельные минимальный и максимальный размеры земельного участка (Рмин и Рмакс), м2	- -
7.	Кадастровый номер или иной государственный учетный номер (инвентарный) объекта недвижимости, расположенного на земельном участке	-
8.	Вид (виды) разрешенного использования	Для ведения ИЖС
8.1.	Дополнительные сведения об использовании земельного участка	-
9.	Сведения о земельных участках (землях общего пользования, территории общего пользования), посредством которых обеспечивается доступ	Земли общего пользования
10.	Иные сведения	-

4. Пояснения к сведениям об уточняемом земельном участке с кадастровым номером 24:04:6101013:333 :

1.	-

Сведения об уточняемых земельных участках, необходимые для исправления реестровых ошибок в сведениях о местоположении их границ

1. Сведения о характерных точках границ уточняемого земельного участка с кадастровым номером 24:04:6101013:339 :

Система координат МСК 167 зона 4 **Зона № 4**

Обозначение характерных точек границ	Координаты, м				Метод определения координат	Формулы, примененные для расчета средней квадратической погрешности определения координат характерных точек границ (Mt), с подставленными в такие формулы значениями и итоговые (вычисленные) значения Mt, м	Описание закрепления точки
	содержатся в Едином государственном реестре недвижимости		определены в результате выполнения комплексных кадастровых работ				
	X	Y	X	Y			
1	2	3	4	5	6	7	8
1677	634361.59	114766.21	634361.59	114766.21	Метод спутниковых геодезических измерений (определений)	0.1	Закрепление отсутствует
1678	634374.36	114767.68	634374.36	114767.68	Метод спутниковых геодезических измерений (определений)	0.1	Закрепление отсутствует
666	634370.97	114799.29	634370.97	114799.29	Метод спутниковых геодезических измерений (определений)	0.1	Закрепление отсутствует
1679	634357.39	114797.49	634357.39	114797.49	Метод спутниковых геодезических измерений (определений)	0.1	Закрепление отсутствует
1680	634357.95	114793.27	634357.95	114793.27	Метод спутниковых геодезических измерений (определений)	0.1	Закрепление отсутствует

1. Сведения о характерных точках границ уточняемого земельного участка с кадастровым номером 24:04:6101013:339 :

Система координат МСК 167 зона 4 **Зона № 4**

Обозначение характерных точек границ	Координаты, м				Метод определения координат	Формулы, примененные для расчета средней квадратической погрешности определения координат характерных точек границ (Mt), с подставленными в такие формулы значениями и итоговые (вычисленные) значения Mt, м	Описание закрепления точки
	содержатся в Едином государственном реестре недвижимости		определены в результате выполнения комплексных кадастровых работ				
	X	Y	X	Y			
1	2	3	4	5	6	7	8
1681	634358.77	114787.10	634358.77	114787.10	Метод спутниковых геодезических измерений (определений)	0.1	Закрепление отсутствует
1682	634359.16	114784.13	634359.16	114784.13	Метод спутниковых геодезических измерений (определений)	0.1	Закрепление отсутствует
1683	634359.73	114779.82	634359.73	114779.82	Метод спутниковых геодезических измерений (определений)	0.1	Закрепление отсутствует
1684	634360.35	114775.13	634360.35	114775.13	Метод спутниковых геодезических измерений (определений)	0.1	Закрепление отсутствует
1677	634361.59	114766.21	634361.59	114766.21	Метод спутниковых геодезических измерений (определений)	0.1	Закрепление отсутствует

2. Сведения о частях границ уточняемого земельного участка с кадастровым номером 24:04:6101013:339 :

Обозначение части границ		Горизонтальное проложение (S), м	Описание прохождения части границ	Сведения о согласовании местоположения границ (согласовано/спорное)
от т.	до т.			
1	2	3	4	5
1677	1678	12.85	-	-
1678	666	31.79	-	-
666	1679	13.70	-	-
1679	1680	4.26	-	-
1680	1681	6.22	-	-
1681	1682	3.00	-	-
1682	1683	4.35	-	-
1683	1684	4.73	-	-
1684	1677	9.01	-	-

3. Сведения о характеристиках уточняемого земельного участка с кадастровым номером 24:04:6101013:339 :

№ п/п	Наименование характеристики	Значение характеристики
1	2	3
1.	Адрес земельного участка	-
1.1.	Сведения о местоположении земельного участка (при отсутствии адреса) в структурированном в соответствии с федеральной информационной адресной системой виде	-
1.2.	Дополнительные сведения о местоположении земельного участка	-
2.	Площадь земельного участка ± величина погрешности определения (вычисления) площади (Р ± ΔР), м2	421 +/- 7
3.	Формула, примененная для расчета предельной допустимой погрешности определения площади земельного участка, с подставленными значениями и итоговые (вычисленные) значения (ΔР), м2	ΔР=3.5*Mt*√P=3.5*0,1*√421=7
4.	Площадь земельного участка согласно сведениям Единого государственного реестра недвижимости (Ркад), м2	421
5.	Оценка расхождения Р и Ркад (Р - Ркад), м2	-
6.	Предельные минимальный и максимальный размеры земельного участка (Рмин и Рмакс), м2	- -
7.	Кадастровый номер или иной государственный учетный номер (инвентарный) объекта недвижимости, расположенного на земельном участке	-
8.	Вид (виды) разрешенного использования	Для ведения ИЖС
8.1.	Дополнительные сведения об использовании земельного участка	-
9.	Сведения о земельных участках (землях общего пользования, территории общего пользования), посредством которых обеспечивается доступ	Земли общего пользования
10.	Иные сведения	-

4. Пояснения к сведениям об уточняемом земельном участке с кадастровым номером 24:04:6101013:339 :

1.	-

Сведения об уточняемых земельных участках, необходимые для исправления реестровых ошибок в сведениях о местоположении их границ

1. Сведения о характерных точках границ уточняемого земельного участка с кадастровым номером 24:04:6101013:340 :

Система координат МСК 167 зона 4 **Зона № 4**

Обозначение характерных точек границ	Координаты, м				Метод определения координат	Формулы, примененные для расчета средней квадратической погрешности определения координат характерных точек границ (Mt), с подставленными в такие формулы значениями и итоговые (вычисленные) значения Mt, м	Описание закрепления точки
	содержатся в Едином государственном реестре недвижимости		определены в результате выполнения комплексных кадастровых работ				
	X	Y	X	Y			
1	2	3	4	5	6	7	8
1114	634348.78	114764.18	634348.78	114764.18	Метод спутниковых геодезических измерений (определений)	0.1	Закрепление отсутствует
1685	634353.14	114765.03	634353.14	114765.03	Метод спутниковых геодезических измерений (определений)	0.1	Закрепление отсутствует
1677	634361.59	114766.21	634361.59	114766.21	Метод спутниковых геодезических измерений (определений)	0.1	Закрепление отсутствует
1684	634360.35	114775.13	634360.35	114775.13	Метод спутниковых геодезических измерений (определений)	0.1	Закрепление отсутствует
1683	634359.73	114779.82	634359.73	114779.82	Метод спутниковых геодезических измерений (определений)	0.1	Закрепление отсутствует

1. Сведения о характерных точках границ уточняемого земельного участка с кадастровым номером 24:04:6101013:340 :

Система координат МСК 167 зона 4 **Зона № 4**

Обозначение характерных точек границ	Координаты, м				Метод определения координат	Формулы, примененные для расчета средней квадратической погрешности определения координат характерных точек границ (Mt), с подставленными в такие формулы значениями и итоговые (вычисленные) значения Mt, м	Описание закрепления точки
	содержатся в Едином государственном реестре недвижимости		определены в результате выполнения комплексных кадастровых работ				
	X	Y	X	Y			
1	2	3	4	5	6	7	8
1682	634359.16	114784.13	634359.16	114784.13	Метод спутниковых геодезических измерений (определений)	0.1	Закрепление отсутствует
1681	634358.77	114787.10	634358.77	114787.10	Метод спутниковых геодезических измерений (определений)	0.1	Закрепление отсутствует
1680	634357.95	114793.27	634357.95	114793.27	Метод спутниковых геодезических измерений (определений)	0.1	Закрепление отсутствует
1679	634357.39	114797.49	634357.39	114797.49	Метод спутниковых геодезических измерений (определений)	0.1	Закрепление отсутствует
1686	634355.50	114797.19	634355.50	114797.19	Метод спутниковых геодезических измерений (определений)	0.1	Закрепление отсутствует

1. Сведения о характерных точках границ уточняемого земельного участка с кадастровым номером 24:04:6101013:340 :

Система координат МСК 167 зона 4 **Зона № 4**

Обозначение характерных точек границ	Координаты, м				Метод определения координат	Формулы, примененные для расчета средней квадратической погрешности определения координат характерных точек границ (Mt), с подставленными в такие формулы значениями и итоговые (вычисленные) значения Mt, м	Описание закрепления точки
	содержатся в Едином государственном реестре недвижимости		определены в результате выполнения комплексных кадастровых работ				
	X	Y	X	Y			
1	2	3	4	5	6	7	8
1687	634353.97	114796.96	634353.97	114796.96	Метод спутниковых геодезических измерений (определений)	0.1	Закрепление отсутствует
1123	634344.69	114794.96	634344.69	114794.96	Метод спутниковых геодезических измерений (определений)	0.1	Закрепление отсутствует
1122	634344.73	114794.43	634344.73	114794.43	Метод спутниковых геодезических измерений (определений)	0.1	Закрепление отсутствует
1121	634345.35	114791.50	634345.35	114791.50	Метод спутниковых геодезических измерений (определений)	0.1	Закрепление отсутствует
1120	634346.06	114784.97	634346.06	114784.97	Метод спутниковых геодезических измерений (определений)	0.1	Закрепление отсутствует

1. Сведения о характерных точках границ уточняемого земельного участка с кадастровым номером 24:04:6101013:340 :

Система координат МСК 167 зона 4 **Зона № 4**

Обозначение характерных точек границ	Координаты, м				Метод определения координат	Формулы, примененные для расчета средней квадратической погрешности определения координат характерных точек границ (Mt), с подставленными в такие формулы значениями и итоговые (вычисленные) значения Mt, м	Описание закрепления точки
	содержатся в Едином государственном реестре недвижимости		определены в результате выполнения комплексных кадастровых работ				
	X	Y	X	Y			
1	2	3	4	5	6	7	8
1119	634346.59	114782.57	634346.59	114782.57	Метод спутниковых геодезических измерений (определений)	0.1	Закрепление отсутствует
1118	634346.78	114781.13	634346.78	114781.13	Метод спутниковых геодезических измерений (определений)	0.1	Закрепление отсутствует
1117	634346.80	114778.82	634346.80	114778.82	Метод спутниковых геодезических измерений (определений)	0.1	Закрепление отсутствует
1116	634347.34	114774.91	634347.34	114774.91	Метод спутниковых геодезических измерений (определений)	0.1	Закрепление отсутствует
1115	634347.09	114774.87	634347.09	114774.87	Метод спутниковых геодезических измерений (определений)	0.1	Закрепление отсутствует

1. Сведения о характерных точках границ уточняемого земельного участка с кадастровым номером 24:04:6101013:340 :

Система координат МСК 167 зона 4 **Зона №4**

Обозначение характерных точек границ	Координаты, м				Метод определения координат	Формулы, примененные для расчета средней квадратической погрешности определения координат характерных точек границ (Mt), с подставленными в такие формулы значениями и итоговые (вычисленные) значения Mt, м	Описание закрепления точки
	содержатся в Едином государственном реестре недвижимости		определены в результате выполнения комплексных кадастровых работ				
	X	Y	X	Y			
1	2	3	4	5	6	7	8
1114	634348.78	114764.18	634348.78	114764.18	Метод спутниковых геодезических измерений (определений)	0.1	Закрепление отсутствует

2. Сведения о частях границ уточняемого земельного участка с кадастровым номером 24:04:6101013:340 :

Обозначение части границ		Горизонтальное проложение (S), м	Описание прохождения части границ	Сведения о согласовании местоположения границ (согласовано/спорное)
от т.	до т.			
1	2	3	4	5
1114	1685	4.44	-	-
1117	1116	3.95	-	-
1118	1117	2.31	-	-
1119	1118	1.45	-	-
1120	1119	2.46	-	-
1121	1120	6.57	-	-
1122	1121	2.99	-	-
1123	1122	0.53	-	-
1687	1123	9.49	-	-
1686	1687	1.55	-	-
1679	1686	1.91	-	-
1680	1679	4.26	-	-
1681	1680	6.22	-	-
1682	1681	3.00	-	-
1683	1682	4.35	-	-
1684	1683	4.73	-	-
1677	1684	9.01	-	-
1685	1677	8.53	-	-
1116	1115	0.25	-	-
1115	1114	10.82	-	-

3. Сведения о характеристиках уточняемого земельного участка с кадастровым номером 24:04:6101013:340 :

№ п/п	Наименование характеристики	Значение характеристики
1	2	3
1.	Адрес земельного участка	-
1.1.	Сведения о местоположении земельного участка (при отсутствии адреса) в структурированном в соответствии с федеральной информационной адресной системой виде	-
1.2.	Дополнительные сведения о местоположении земельного участка	-
2.	Площадь земельного участка ± величина погрешности определения (вычисления) площади (Р ± ΔР), м2	404 +/- 7
3.	Формула, примененная для расчета предельной допустимой погрешности определения площади земельного участка, с подставленными значениями и итоговые (вычисленные) значения (ΔР), м2	ΔР=3.5*Mt*√P=3.5*0,1*√404=7
4.	Площадь земельного участка согласно сведениям Единого государственного реестра недвижимости (Ркад), м2	404
5.	Оценка расхождения Р и Ркад (Р - Ркад), м2	-
6.	Предельные минимальный и максимальный размеры земельного участка (Рмин и Рмакс), м2	- -
7.	Кадастровый номер или иной государственный учетный номер (инвентарный) объекта недвижимости, расположенного на земельном участке	-
8.	Вид (виды) разрешенного использования	Для ведения ИЖС
8.1.	Дополнительные сведения об использовании земельного участка	-
9.	Сведения о земельных участках (землях общего пользования, территории общего пользования), посредством которых обеспечивается доступ	Земли общего пользования
10.	Иные сведения	-

4. Пояснения к сведениям об уточняемом земельном участке с кадастровым номером 24:04:6101013:340 :

1.	-

Сведения об уточняемых земельных участках, необходимые для исправления реестровых ошибок в сведениях о местоположении их границ

1. Сведения о характерных точках границ уточняемого земельного участка с кадастровым номером 24:04:6101013:347 :

Система координат МСК 167 зона 4 **Зона № 4**

Обозначение характерных точек границ	Координаты, м				Метод определения координат	Формулы, примененные для расчета средней квадратической погрешности определения координат характерных точек границ (Mt), с подставленными в такие формулы значениями и итоговые (вычисленные) значения Mt, м	Описание закрепления точки
	содержатся в Едином государственном реестре недвижимости		определены в результате выполнения комплексных кадастровых работ				
	X	Y	X	Y			
1	2	3	4	5	6	7	8
1688	634540.76	116289.77	634540.76	116289.77	Метод спутниковых геодезических измерений (определений)	0.1	Закрепление отсутствует
1689	634541.38	116290.56	634541.38	116290.56	Метод спутниковых геодезических измерений (определений)	0.1	Закрепление отсутствует
580	634536.20	116294.65	634536.20	116294.65	Метод спутниковых геодезических измерений (определений)	0.1	Закрепление отсутствует
579	634521.94	116270.67	634521.94	116270.67	Метод спутниковых геодезических измерений (определений)	0.1	Закрепление отсутствует
578	634529.20	116266.19	634529.20	116266.19	Метод спутниковых геодезических измерений (определений)	0.1	Закрепление отсутствует

1. Сведения о характерных точках границ уточняемого земельного участка с кадастровым номером 24:04:6101013:347 :

Система координат МСК 167 зона 4 **Зона № 4**

Обозначение характерных точек границ	Координаты, м				Метод определения координат	Формулы, примененные для расчета средней квадратической погрешности определения координат характерных точек границ (Mt), с подставленными в такие формулы значениями и итоговые (вычисленные) значения Mt, м	Описание закрепления точки
	содержатся в Едином государственном реестре недвижимости		определены в результате выполнения комплексных кадастровых работ				
	X	Y	X	Y			
1	2	3	4	5	6	7	8
577	634524.13	116253.74	634524.13	116253.74	Метод спутниковых геодезических измерений (определений)	0.1	Закрепление отсутствует
576	634524.34	116251.03	634524.34	116251.03	Метод спутниковых геодезических измерений (определений)	0.1	Закрепление отсутствует
575	634521.12	116244.36	634521.12	116244.36	Метод спутниковых геодезических измерений (определений)	0.1	Закрепление отсутствует
1690	634529.20	116240.57	634529.20	116240.57	Метод спутниковых геодезических измерений (определений)	0.1	Закрепление отсутствует
1691	634541.74	116266.93	634541.74	116266.93	Метод спутниковых геодезических измерений (определений)	0.1	Закрепление отсутствует

1. Сведения о характерных точках границ уточняемого земельного участка с кадастровым номером 24:04:6101013:347 :

Система координат МСК 167 зона 4 **Зона №4**

Обозначение характерных точек границ	Координаты, м				Метод определения координат	Формулы, примененные для расчета средней квадратической погрешности определения координат характерных точек границ (Mt), с подставленными в такие формулы значениями и итоговые (вычисленные) значения Mt, м	Описание закрепления точки
	содержатся в Едином государственном реестре недвижимости		определены в результате выполнения комплексных кадастровых работ				
	X	Y	X	Y			
1	2	3	4	5	6	7	8
1692	634548.44	116261.41	634548.44	116261.41	Метод спутниковых геодезических измерений (определений)	0.1	Закрепление отсутствует
1693	634559.59	116275.54	634559.59	116275.54	Метод спутниковых геодезических измерений (определений)	0.1	Закрепление отсутствует
1688	634540.76	116289.77	634540.76	116289.77	Метод спутниковых геодезических измерений (определений)	0.1	Закрепление отсутствует

2. Сведения о частях границ уточняемого земельного участка с кадастровым номером 24:04:6101013:347 :

Обозначение части границ		Горизонтальное проложение (S), м	Описание прохождения части границ	Сведения о согласовании местоположения границ (согласовано/спорное)
от т.	до т.			
1	2	3	4	5
1688	1689	1.00	-	-
1689	580	6.60	-	-
580	579	27.90	-	-
579	578	8.53	-	-
578	577	13.44	-	-
577	576	2.72	-	-
576	575	7.41	-	-
575	1690	8.92	-	-
1690	1691	29.19	-	-
1691	1692	8.68	-	-
1692	1693	18.00	-	-
1693	1688	23.60	-	-

3. Сведения о характеристиках уточняемого земельного участка с кадастровым номером 24:04:6101013:347 :

№ п/п	Наименование характеристики	Значение характеристики
1	2	3
1.	Адрес земельного участка	-
1.1.	Сведения о местоположении земельного участка (при отсутствии адреса) в структурированном в соответствии с федеральной информационной адресной системой виде	-
1.2.	Дополнительные сведения о местоположении земельного участка	-
2.	Площадь земельного участка ± величина погрешности определения (вычисления) площади (Р ± ΔР), м2	898 +/- 10
3.	Формула, примененная для расчета предельной допустимой погрешности определения площади земельного участка, с подставленными значениями и итоговые (вычисленные) значения (ΔР), м2	ΔР=3.5*Mt*√P=3.5*0,1*√898=10
4.	Площадь земельного участка согласно сведениям Единого государственного реестра недвижимости (Ркад), м2	898
5.	Оценка расхождения Р и Ркад (Р - Ркад), м2	-
6.	Предельные минимальный и максимальный размеры земельного участка (Рмин и Рмакс), м2	- -
7.	Кадастровый номер или иной государственный учетный номер (инвентарный) объекта недвижимости, расположенного на земельном участке	-
8.	Вид (виды) разрешенного использования	приусадебный земельный участок для ведения подсобного хозяйства и жилищного строительства
8.1.	Дополнительные сведения об использовании земельного участка	-
9.	Сведения о земельных участках (землях общего пользования, территории общего пользования), посредством которых обеспечивается доступ	Земли общего пользования
10.	Иные сведения	-

4. Пояснения к сведениям об уточняемом земельном участке с кадастровым номером 24:04:6101013:347 :

1.	-

Сведения об уточняемых земельных участках, необходимые для исправления реестровых ошибок в сведениях о местоположении их границ

1. Сведения о характерных точках границ уточняемого земельного участка с кадастровым номером 24:04:6101013:3482 :

Система координат МСК 167 зона 4 **Зона № 4**

Обозначение характерных точек границ	Координаты, м				Метод определения координат	Формулы, примененные для расчета средней квадратической погрешности определения координат характерных точек границ (Mt), с подставленными в такие формулы значениями и итоговые (вычисленные) значения Mt, м	Описание закрепления точки
	содержатся в Едином государственном реестре недвижимости		определены в результате выполнения комплексных кадастровых работ				
	X	Y	X	Y			
1	2	3	4	5	6	7	8
463	634487.35	115752.09	634487.35	115752.09	Метод спутниковых геодезических измерений (определений)	0.1	Закрепление отсутствует
1694	634493.97	115763.63	634493.97	115763.63	Метод спутниковых геодезических измерений (определений)	0.1	Закрепление отсутствует
1695	634480.19	115771.79	634480.19	115771.79	Метод спутниковых геодезических измерений (определений)	0.1	Закрепление отсутствует
1696	634436.80	115788.48	634436.80	115788.48	Метод спутниковых геодезических измерений (определений)	0.1	Закрепление отсутствует
1697	634431.23	115784.50	634431.23	115784.50	Метод спутниковых геодезических измерений (определений)	0.1	Закрепление отсутствует

1. Сведения о характерных точках границ уточняемого земельного участка с кадастровым номером 24:04:6101013:3482 :

Система координат МСК 167 зона 4 **Зона № 4**

Обозначение характерных точек границ	Координаты, м				Метод определения координат	Формулы, примененные для расчета средней квадратической погрешности определения координат характерных точек границ (Mt), с подставленными в такие формулы значениями и итоговые (вычисленные) значения Mt, м	Описание закрепления точки
	содержатся в Едином государственном реестре недвижимости		определены в результате выполнения комплексных кадастровых работ				
	X	Y	X	Y			
1	2	3	4	5	6	7	8
464	634435.55	115781.69	634435.55	115781.69	Метод спутниковых геодезических измерений (определений)	0.1	Закрепление отсутствует
463	634487.35	115752.09	634487.35	115752.09	Метод спутниковых геодезических измерений (определений)	0.1	Закрепление отсутствует

2. Сведения о частях границ уточняемого земельного участка с кадастровым номером 24:04:6101013:3482 :

Обозначение части границ		Горизонтальное проложение (S), м	Описание прохождения части границ	Сведения о согласовании местоположения границ (согласовано/спорное)
от т.	до т.			
1	2	3	4	5
463	1694	13.30	-	-
1694	1695	16.01	-	-
1695	1696	46.49	-	-
1696	1697	6.85	-	-
1697	464	5.15	-	-
464	463	59.66	-	-

3. Сведения о характеристиках уточняемого земельного участка с кадастровым номером 24:04:6101013:3482 :

№ п/п	Наименование характеристики	Значение характеристики
1	2	3
1.	Адрес земельного участка	-
1.1.	Сведения о местоположении земельного участка (при отсутствии адреса) в структурированном в соответствии с федеральной информационной адресной системой виде	-
1.2.	Дополнительные сведения о местоположении земельного участка	-
2.	Площадь земельного участка ± величина погрешности определения (вычисления) площади (P ± ΔP), м2	685 +/- 9

3. Сведения о характеристиках уточняемого земельного участка с кадастровым номером 24:04:6101013:3482 :

№ п/п	Наименование характеристики	Значение характеристики
1	2	3
3.	Формула, примененная для расчета предельной допустимой погрешности определения площади земельного участка, с подставленными значениями и итоговые (вычисленные) значения (ΔР), м2	ΔР=3.5*Mt*√P=3.5*0,1*√685=9
4.	Площадь земельного участка согласно сведениям Единого государственного реестра недвижимости (Ркад), м2	685
5.	Оценка расхождения Р и Ркад (Р - Ркад), м2	-
6.	Предельные минимальный и максимальный размеры земельного участка (Рмин и Рмакс), м2	- -
7.	Кадастровый номер или иной государственный учетный номер (инвентарный) объекта недвижимости, расположенного на земельном участке	-
8.	Вид (виды) разрешенного использования	Склады
8.1.	Дополнительные сведения об использовании земельного участка	-
9.	Сведения о земельных участках (землях общего пользования, территории общего пользования), посредством которых обеспечивается доступ	Земли общего пользования
10.	Иные сведения	-

4. Пояснения к сведениям об уточняемом земельном участке с кадастровым номером 24:04:6101013:3482 :

1.	-

Сведения об уточняемых земельных участках, необходимые для исправления реестровых ошибок в сведениях о местоположении их границ

1. Сведения о характерных точках границ уточняемого земельного участка с кадастровым номером 24:04:6101013:3552 :

Система координат МСК 167 зона 4 **Зона № 4**

Обозначение характерных точек границ	Координаты, м				Метод определения координат	Формулы, примененные для расчета средней квадратической погрешности определения координат характерных точек границ (Mt), с подставленными в такие формулы значениями и итоговые (вычисленные) значения Mt, м	Описание закрепления точки
	содержатся в Едином государственном реестре недвижимости		определены в результате выполнения комплексных кадастровых работ				
	X	Y	X	Y			
1	2	3	4	5	6	7	8
1698	634912.78	115681.26	634912.78	115681.26	Метод спутниковых геодезических измерений (определений)	0.1	Закрепление отсутствует
1699	634898.23	115684.15	634898.23	115684.15	Метод спутниковых геодезических измерений (определений)	0.1	Закрепление отсутствует
1700	634887.15	115629.52	634887.15	115629.52	Метод спутниковых геодезических измерений (определений)	0.1	Закрепление отсутствует
1701	634901.94	115626.46	634901.94	115626.46	Метод спутниковых геодезических измерений (определений)	0.1	Закрепление отсутствует
1702	634907.86	115656.38	634907.86	115656.38	Метод спутниковых геодезических измерений (определений)	0.1	Закрепление отсутствует

1. Сведения о характерных точках границ уточняемого земельного участка с кадастровым номером 24:04:6101013:3552 :

Система координат МСК 167 зона 4 **Зона № 4**

Обозначение характерных точек границ	Координаты, м				Метод определения координат	Формулы, примененные для расчета средней квадратической погрешности определения координат характерных точек границ (Mt), с подставленными в такие формулы значениями и итоговые (вычисленные) значения Mt, м	Описание закрепления точки
	содержатся в Едином государственном реестре недвижимости		определены в результате выполнения комплексных кадастровых работ				
	X	Y	X	Y			
1	2	3	4	5	6	7	8
1698	634912.78	115681.26	634912.78	115681.26	Метод спутниковых геодезических измерений (определений)	0.1	Закрепление отсутствует
						-	
1703	634911.68	115679.39	634911.68	115679.39	Метод спутниковых геодезических измерений (определений)	0.1	Закрепление отсутствует
1704	634911.18	115679.38	634911.18	115679.38	Метод спутниковых геодезических измерений (определений)	0.1	Закрепление отсутствует
1705	634911.16	115679.88	634911.16	115679.88	Метод спутниковых геодезических измерений (определений)	0.1	Закрепление отсутствует
1706	634911.66	115679.89	634911.66	115679.89	Метод спутниковых геодезических измерений (определений)	0.1	Закрепление отсутствует

1. Сведения о характерных точках границ уточняемого земельного участка с кадастровым номером 24:04:6101013:3552 :

Система координат МСК 167 зона 4 **Зона № 4**

Обозначение характерных точек границ	Координаты, м				Метод определения координат	Формулы, примененные для расчета средней квадратической погрешности определения координат характерных точек границ (Mt), с подставленными в такие формулы значениями и итоговые (вычисленные) значения Mt, м	Описание закрепления точки
	содержатся в Едином государственном реестре недвижимости		определены в результате выполнения комплексных кадастровых работ				
	X	Y	X	Y			
1	2	3	4	5	6	7	8
1703	634911.68	115679.39	634911.68	115679.39	Метод спутниковых геодезических измерений (определений)	0.1	Закрепление отсутствует
						-	
1707	634904.22	115641.77	634904.22	115641.77	Метод спутниковых геодезических измерений (определений)	0.1	Закрепление отсутствует
1708	634903.72	115641.75	634903.72	115641.75	Метод спутниковых геодезических измерений (определений)	0.1	Закрепление отсутствует
1709	634903.71	115642.25	634903.71	115642.25	Метод спутниковых геодезических измерений (определений)	0.1	Закрепление отсутствует
1710	634904.21	115642.27	634904.21	115642.27	Метод спутниковых геодезических измерений (определений)	0.1	Закрепление отсутствует

1. Сведения о характерных точках границ уточняемого земельного участка с кадастровым номером 24:04:6101013:3552 :

Система координат МСК 167 зона 4 **Зона № 4**

Обозначение характерных точек границ	Координаты, м				Метод определения координат	Формулы, примененные для расчета средней квадратической погрешности определения координат характерных точек границ (Mt), с подставленными в такие формулы значениями и итоговые (вычисленные) значения Mt, м	Описание закрепления точки
	содержатся в Едином государственном реестре недвижимости		определены в результате выполнения комплексных кадастровых работ				
	X	Y	X	Y			
1	2	3	4	5	6	7	8
1707	634904.22	115641.77	634904.22	115641.77	Метод спутниковых геодезических измерений (определений)	0.1	Закрепление отсутствует

2. Сведения о частях границ уточняемого земельного участка с кадастровым номером 24:04:6101013:3552 :

Обозначение части границ		Горизонтальное проложение (S), м	Описание прохождения части границ	Сведения о согласовании местоположения границ (согласовано/спорное)
от т.	до т.			
1	2	3	4	5
1698	1699	14.83	-	-
1699	1700	55.74	-	-
1700	1701	15.10	-	-
1701	1702	30.50	-	-
1702	1698	25.36	-	-
1703	1704	0.50	-	-
1704	1705	0.50	-	-
1705	1706	0.50	-	-
1706	1703	0.50	-	-
1707	1708	0.50	-	-
1708	1709	0.50	-	-
1709	1710	0.50	-	-
1710	1707	0.50	-	-

3. Сведения о характеристиках уточняемого земельного участка с кадастровым номером 24:04:6101013:3552 :

№ п/п	Наименование характеристики	Значение характеристики
1	2	3
1.	Адрес земельного участка	-
1.1.	Сведения о местоположении земельного участка (при отсутствии адреса) в структурированном в соответствии с федеральной информационной адресной системой виде	-
1.2.	Дополнительные сведения о местоположении земельного участка	-

3. Сведения о характеристиках уточняемого земельного участка с кадастровым номером 24:04:6101013:3552 :

№ п/п	Наименование характеристики	Значение характеристики
1	2	3
2.	Площадь земельного участка ± величина погрешности определения (вычисления) площади (Р ± ΔР), м2	835 +/- 10
3.	Формула, примененная для расчета предельной допустимой погрешности определения площади земельного участка, с подставленными значениями и итоговые (вычисленные) значения (ΔР), м2	ΔР=3.5*Mt*√P=3.5*0,1*√835=10
4.	Площадь земельного участка согласно сведениям Единого государственного реестра недвижимости (Ркад), м2	834
5.	Оценка расхождения Р и Ркад (Р - Ркад), м2	1
6.	Предельные минимальный и максимальный размеры земельного участка (Рмин и Рмакс), м2	- -
7.	Кадастровый номер или иной государственный учетный номер (инвентарный) объекта недвижимости, расположенного на земельном участке	-
8.	Вид (виды) разрешенного использования	-
8.1.	Дополнительные сведения об использовании земельного участка	-
9.	Сведения о земельных участках (землях общего пользования, территории общего пользования), посредством которых обеспечивается доступ	Земли общего пользования
10.	Иные сведения	-

4. Пояснения к сведениям об уточняемом земельном участке с кадастровым номером 24:04:6101013:3552 :

1.	-

Сведения об уточняемых земельных участках, необходимые для исправления реестровых ошибок в сведениях о местоположении их границ

1. Сведения о характерных точках границ уточняемого земельного участка с кадастровым номером 24:04:6101013:3553 :

Система координат МСК 167 зона 4 **Зона № 4**

Обозначение характерных точек границ	Координаты, м				Метод определения координат	Формулы, примененные для расчета средней квадратической погрешности определения координат характерных точек границ (Mt), с подставленными в такие формулы значениями и итоговые (вычисленные) значения Mt, м	Описание закрепления точки
	содержатся в Едином государственном реестре недвижимости		определены в результате выполнения комплексных кадастровых работ				
	X	Y	X	Y			
1	2	3	4	5	6	7	8
1711	634389.68	115421.97	634389.68	115421.97	Метод спутниковых геодезических измерений (определений)	0.1	Закрепление отсутствует
1712	634391.38	115425.76	634391.38	115425.76	Метод спутниковых геодезических измерений (определений)	0.1	Закрепление отсутствует
1713	634385.07	115428.70	634385.07	115428.70	Метод спутниковых геодезических измерений (определений)	0.1	Закрепление отсутствует
1714	634383.26	115424.85	634383.26	115424.85	Метод спутниковых геодезических измерений (определений)	0.1	Закрепление отсутствует
1711	634389.68	115421.97	634389.68	115421.97	Метод спутниковых геодезических измерений (определений)	0.1	Закрепление отсутствует

2. Сведения о частях границ уточняемого земельного участка с кадастровым номером 24:04:6101013:3553 :

Обозначение части границ		Горизонтальное проложение (S), м	Описание прохождения части границ	Сведения о согласовании местоположения границ (согласовано/спорное)
от т.	до т.			
1	2	3	4	5
1711	1712	4.15	-	-
1712	1713	6.96	-	-
1713	1714	4.25	-	-
1714	1711	7.04	-	-

3. Сведения о характеристиках уточняемого земельного участка с кадастровым номером 24:04:6101013:3553 :

№ п/п	Наименование характеристики	Значение характеристики
1	2	3
1.	Адрес земельного участка	-
1.1.	Сведения о местоположении земельного участка (при отсутствии адреса) в структурированном в соответствии с федеральной информационной адресной системой виде	-
1.2.	Дополнительные сведения о местоположении земельного участка	-
2.	Площадь земельного участка ± величина погрешности определения (вычисления) площади (Р ± ΔР), м2	29 +/- 2
3.	Формула, примененная для расчета предельной допустимой погрешности определения площади земельного участка, с подставленными значениями и итоговые (вычисленные) значения (ΔР), м2	ΔР=3.5*Mt*√P=3.5*0,1*√29=2
4.	Площадь земельного участка согласно сведениям Единого государственного реестра недвижимости (Ркад), м2	29
5.	Оценка расхождения Р и Ркад (Р - Ркад), м2	-
6.	Предельные минимальный и максимальный размеры земельного участка (Рмин и Рмакс), м2	- -
7.	Кадастровый номер или иной государственный учетный номер (инвентарный) объекта недвижимости, расположенного на земельном участке	-
8.	Вид (виды) разрешенного использования	Обслуживание автотранспорта
8.1.	Дополнительные сведения об использовании земельного участка	-
9.	Сведения о земельных участках (землях общего пользования, территории общего пользования), посредством которых обеспечивается доступ	Земли общего пользования
10.	Иные сведения	-

4. Пояснения к сведениям об уточняемом земельном участке с кадастровым номером 24:04:6101013:3553 :

1.	-

Сведения об уточняемых земельных участках, необходимые для исправления реестровых ошибок в сведениях о местоположении их границ

1. Сведения о характерных точках границ уточняемого земельного участка с кадастровым номером 24:04:6101013:3554 :

Система координат МСК 167 зона 4 **Зона № 4**

Обозначение характерных точек границ	Координаты, м				Метод определения координат	Формулы, примененные для расчета средней квадратической погрешности определения координат характерных точек границ (Mt), с подставленными в такие формулы значениями и итоговые (вычисленные) значения Mt, м	Описание закрепления точки
	содержатся в Едином государственном реестре недвижимости		определены в результате выполнения комплексных кадастровых работ				
	X	Y	X	Y			
1	2	3	4	5	6	7	8
1715	634355.09	115445.08	634355.09	115445.08	Метод спутниковых геодезических измерений (определений)	0.1	Закрепление отсутствует
1716	634374.50	115484.98	634374.50	115484.98	Метод спутниковых геодезических измерений (определений)	0.1	Закрепление отсутствует
1717	634344.94	115499.18	634344.94	115499.18	Метод спутниковых геодезических измерений (определений)	0.1	Закрепление отсутствует
1718	634324.20	115457.49	634324.20	115457.49	Метод спутниковых геодезических измерений (определений)	0.1	Закрепление отсутствует
1715	634355.09	115445.08	634355.09	115445.08	Метод спутниковых геодезических измерений (определений)	0.1	Закрепление отсутствует

2. Сведения о частях границ уточняемого земельного участка с кадастровым номером 24:04:6101013:3554 :

Обозначение части границ		Горизонтальное проложение (S), м	Описание прохождения части границ	Сведения о согласовании местоположения границ (согласовано/спорное)
от т.	до т.			
1	2	3	4	5
1715	1716	44.37	-	-
1716	1717	32.79	-	-
1717	1718	46.56	-	-
1718	1715	33.29	-	-

3. Сведения о характеристиках уточняемого земельного участка с кадастровым номером 24:04:6101013:3554 :

№ п/п	Наименование характеристики	Значение характеристики
1	2	3
1.	Адрес земельного участка	-
1.1.	Сведения о местоположении земельного участка (при отсутствии адреса) в структурированном в соответствии с федеральной информационной адресной системой виде	-
1.2.	Дополнительные сведения о местоположении земельного участка	-
2.	Площадь земельного участка ± величина погрешности определения (вычисления) площади (Р ± ΔР), м2	1500 +/- 14
3.	Формула, примененная для расчета предельной допустимой погрешности определения площади земельного участка, с подставленными значениями и итоговые (вычисленные) значения (ΔР), м2	ΔР=3.5*Mt*√P=3.5*0,1*√1500=14
4.	Площадь земельного участка согласно сведениям Единого государственного реестра недвижимости (Ркад), м2	1500
5.	Оценка расхождения Р и Ркад (Р - Ркад), м2	-
6.	Предельные минимальный и максимальный размеры земельного участка (Рмин и Рмакс), м2	- -
7.	Кадастровый номер или иной государственный учетный номер (инвентарный) объекта недвижимости, расположенного на земельном участке	-
8.	Вид (виды) разрешенного использования	для строительства склада
8.1.	Дополнительные сведения об использовании земельного участка	-
9.	Сведения о земельных участках (землях общего пользования, территории общего пользования), посредством которых обеспечивается доступ	Земли общего пользования
10.	Иные сведения	-

4. Пояснения к сведениям об уточняемом земельном участке с кадастровым номером 24:04:6101013:3554 :

1.	-

Сведения об уточняемых земельных участках, необходимые для исправления реестровых ошибок в сведениях о местоположении их границ

1. Сведения о характерных точках границ уточняемого земельного участка с кадастровым номером 24:04:6101013:3557 :

Система координат МСК 167 зона 4 **Зона № 4**

Обозначение характерных точек границ	Координаты, м				Метод определения координат	Формулы, примененные для расчета средней квадратической погрешности определения координат характерных точек границ (Mt), с подставленными в такие формулы значениями и итоговые (вычисленные) значения Mt, м	Описание закрепления точки
	содержатся в Едином государственном реестре недвижимости		определены в результате выполнения комплексных кадастровых работ				
	X	Y	X	Y			
1	2	3	4	5	6	7	8
1719	634463.56	115013.86	634463.56	115013.86	Метод спутниковых геодезических измерений (определений)	0.1	Закрепление отсутствует
1720	634462.46	115020.11	634462.46	115020.11	Метод спутниковых геодезических измерений (определений)	0.1	Закрепление отсутствует
1721	634459.44	115019.67	634459.44	115019.67	Метод спутниковых геодезических измерений (определений)	0.1	Закрепление отсутствует
1722	634460.50	115013.39	634460.50	115013.39	Метод спутниковых геодезических измерений (определений)	0.1	Закрепление отсутствует
1719	634463.56	115013.86	634463.56	115013.86	Метод спутниковых геодезических измерений (определений)	0.1	Закрепление отсутствует

2. Сведения о частях границ уточняемого земельного участка с кадастровым номером 24:04:6101013:3557 :

Обозначение части границ		Горизонтальное проложение (S), м	Описание прохождения части границ	Сведения о согласовании местоположения границ (согласовано/спорное)
от т.	до т.			
1	2	3	4	5
1719	1720	6.35	-	-
1720	1721	3.05	-	-
1721	1722	6.37	-	-
1722	1719	3.10	-	-

3. Сведения о характеристиках уточняемого земельного участка с кадастровым номером 24:04:6101013:3557 :

№ п/п	Наименование характеристики	Значение характеристики
1	2	3
1.	Адрес земельного участка	-
1.1.	Сведения о местоположении земельного участка (при отсутствии адреса) в структурированном в соответствии с федеральной информационной адресной системой виде	-
1.2.	Дополнительные сведения о местоположении земельного участка	-
2.	Площадь земельного участка ± величина погрешности определения (вычисления) площади (Р ± ΔР), м2	20 +/- 2
3.	Формула, примененная для расчета предельной допустимой погрешности определения площади земельного участка, с подставленными значениями и итоговые (вычисленные) значения (ΔР), м2	ΔР=3.5*Mt*√P=3.5*0,1*√20=2
4.	Площадь земельного участка согласно сведениям Единого государственного реестра недвижимости (Ркад), м2	20
5.	Оценка расхождения Р и Ркад (Р - Ркад), м2	-
6.	Предельные минимальный и максимальный размеры земельного участка (Рмин и Рмакс), м2	- -
7.	Кадастровый номер или иной государственный учетный номер (инвентарный) объекта недвижимости, расположенного на земельном участке	-
8.	Вид (виды) разрешенного использования	Объекты гаражного назначения
8.1.	Дополнительные сведения об использовании земельного участка	-
9.	Сведения о земельных участках (землях общего пользования, территории общего пользования), посредством которых обеспечивается доступ	Земли общего пользования
10.	Иные сведения	-

4. Пояснения к сведениям об уточняемом земельном участке с кадастровым номером 24:04:6101013:3557 :

1.	-

Сведения об уточняемых земельных участках, необходимые для исправления реестровых ошибок в сведениях о местоположении их границ

1. Сведения о характерных точках границ уточняемого земельного участка с кадастровым номером 24:04:6101013:3558 :

Система координат МСК 167 зона 4 **Зона № 4**

Обозначение характерных точек границ	Координаты, м				Метод определения координат	Формулы, примененные для расчета средней квадратической погрешности определения координат характерных точек границ (Mt), с подставленными в такие формулы значениями и итоговые (вычисленные) значения Mt, м	Описание закрепления точки
	содержатся в Едином государственном реестре недвижимости		определены в результате выполнения комплексных кадастровых работ				
	X	Y	X	Y			
1	2	3	4	5	6	7	8
1723	634304.31	115230.43	634304.31	115230.43	Метод спутниковых геодезических измерений (определений)	0.1	Закрепление отсутствует
1724	634305.70	115233.55	634305.70	115233.55	Метод спутниковых геодезических измерений (определений)	0.1	Закрепление отсутствует
1725	634299.65	115236.18	634299.65	115236.18	Метод спутниковых геодезических измерений (определений)	0.1	Закрепление отсутствует
1726	634298.81	115233.16	634298.81	115233.16	Метод спутниковых геодезических измерений (определений)	0.1	Закрепление отсутствует
1723	634304.31	115230.43	634304.31	115230.43	Метод спутниковых геодезических измерений (определений)	0.1	Закрепление отсутствует

2. Сведения о частях границ уточняемого земельного участка с кадастровым номером 24:04:6101013:3558 :

Обозначение части границ		Горизонтальное проложение (S), м	Описание прохождения части границ	Сведения о согласовании местоположения границ (согласовано/спорное)
от т.	до т.			
1	2	3	4	5
1723	1724	3.42	-	-
1724	1725	6.60	-	-
1725	1726	3.13	-	-
1726	1723	6.14	-	-

3. Сведения о характеристиках уточняемого земельного участка с кадастровым номером 24:04:6101013:3558 :

№ п/п	Наименование характеристики	Значение характеристики
1	2	3
1.	Адрес земельного участка	-
1.1.	Сведения о местоположении земельного участка (при отсутствии адреса) в структурированном в соответствии с федеральной информационной адресной системой виде	-
1.2.	Дополнительные сведения о местоположении земельного участка	-
2.	Площадь земельного участка ± величина погрешности определения (вычисления) площади (Р ± ΔР), м2	21 +/- 2
3.	Формула, примененная для расчета предельной допустимой погрешности определения площади земельного участка, с подставленными значениями и итоговые (вычисленные) значения (ΔР), м2	ΔР=3.5*Mt*√P=3.5*0,1*√21=2
4.	Площадь земельного участка согласно сведениям Единого государственного реестра недвижимости (Ркад), м2	21
5.	Оценка расхождения Р и Ркад (Р - Ркад), м2	-
6.	Предельные минимальный и максимальный размеры земельного участка (Рмин и Рмакс), м2	- -
7.	Кадастровый номер или иной государственный учетный номер (инвентарный) объекта недвижимости, расположенного на земельном участке	-
8.	Вид (виды) разрешенного использования	Объекты гаражного назначения
8.1.	Дополнительные сведения об использовании земельного участка	-
9.	Сведения о земельных участках (землях общего пользования, территории общего пользования), посредством которых обеспечивается доступ	Земли общего пользования
10.	Иные сведения	-

4. Пояснения к сведениям об уточняемом земельном участке с кадастровым номером 24:04:6101013:3558 :

1.	-

Сведения об уточняемых земельных участках, необходимые для исправления реестровых ошибок в сведениях о местоположении их границ

1. Сведения о характерных точках границ уточняемого земельного участка с кадастровым номером 24:04:6101013:3560 :

Система координат МСК 167 зона 4 **Зона № 4**

Обозначение характерных точек границ	Координаты, м				Метод определения координат	Формулы, примененные для расчета средней квадратической погрешности определения координат характерных точек границ (Mt), с подставленными в такие формулы значениями и итоговые (вычисленные) значения Mt, м	Описание закрепления точки
	содержатся в Едином государственном реестре недвижимости		определены в результате выполнения комплексных кадастровых работ				
	X	Y	X	Y			
1	2	3	4	5	6	7	8
1727	634345.13	115106.48	634345.13	115106.48	Метод спутниковых геодезических измерений (определений)	0.1	Закрепление отсутствует
1728	634367.67	115155.23	634367.67	115155.23	Метод спутниковых геодезических измерений (определений)	0.1	Закрепление отсутствует
1729	634352.20	115162.74	634352.20	115162.74	Метод спутниковых геодезических измерений (определений)	0.1	Закрепление отсутствует
1730	634350.82	115159.52	634350.82	115159.52	Метод спутниковых геодезических измерений (определений)	0.1	Закрепление отсутствует
1731	634327.06	115169.89	634327.06	115169.89	Метод спутниковых геодезических измерений (определений)	0.1	Закрепление отсутствует

1. Сведения о характерных точках границ уточняемого земельного участка с кадастровым номером 24:04:6101013:3560 :

Система координат МСК 167 зона 4 **Зона № 4**

Обозначение характерных точек границ	Координаты, м				Метод определения координат	Формулы, примененные для расчета средней квадратической погрешности определения координат характерных точек границ (Mt), с подставленными в такие формулы значениями и итоговые (вычисленные) значения Mt, м	Описание закрепления точки
	содержатся в Едином государственном реестре недвижимости		определены в результате выполнения комплексных кадастровых работ				
	X	Y	X	Y			
1	2	3	4	5	6	7	8
1732	634330.35	115176.79	634330.35	115176.79	Метод спутниковых геодезических измерений (определений)	0.1	Закрепление отсутствует
1733	634312.40	115184.68	634312.40	115184.68	Метод спутниковых геодезических измерений (определений)	0.1	Закрепление отсутствует
1734	634305.20	115170.43	634305.20	115170.43	Метод спутниковых геодезических измерений (определений)	0.1	Закрепление отсутствует
1735	634315.73	115165.92	634315.73	115165.92	Метод спутниковых геодезических измерений (определений)	0.1	Закрепление отсутствует
1736	634322.56	115160.79	634322.56	115160.79	Метод спутниковых геодезических измерений (определений)	0.1	Закрепление отсутствует

1. Сведения о характерных точках границ уточняемого земельного участка с кадастровым номером 24:04:6101013:3560 :

Система координат МСК 167 зона 4 **Зона № 4**

Обозначение характерных точек границ	Координаты, м				Метод определения координат	Формулы, примененные для расчета средней квадратической погрешности определения координат характерных точек границ (Mt), с подставленными в такие формулы значениями и итоговые (вычисленные) значения Mt, м	Описание закрепления точки
	содержатся в Едином государственном реестре недвижимости		определены в результате выполнения комплексных кадастровых работ				
	X	Y	X	Y			
1	2	3	4	5	6	7	8
310	634311.03	115137.34	634311.03	115137.34	Метод спутниковых геодезических измерений (определений)	0.1	Закрепление отсутствует
1737	634310.97	115137.14	634310.97	115137.14	Метод спутниковых геодезических измерений (определений)	0.1	Закрепление отсутствует
1738	634311.03	115137.12	634311.03	115137.12	Метод спутниковых геодезических измерений (определений)	0.1	Закрепление отсутствует
1739	634306.07	115121.47	634306.07	115121.47	Метод спутниковых геодезических измерений (определений)	0.1	Закрепление отсутствует
1740	634303.50	115122.29	634303.50	115122.29	Метод спутниковых геодезических измерений (определений)	0.1	Закрепление отсутствует

1. Сведения о характерных точках границ уточняемого земельного участка с кадастровым номером 24:04:6101013:3560 :

Система координат МСК 167 зона 4 **Зона №4**

Обозначение характерных точек границ	Координаты, м				Метод определения координат	Формулы, примененные для расчета средней квадратической погрешности определения координат характерных точек границ (Mt), с подставленными в такие формулы значениями и итоговые (вычисленные) значения Mt, м	Описание закрепления точки
	содержатся в Едином государственном реестре недвижимости		определены в результате выполнения комплексных кадастровых работ				
	X	Y	X	Y			
1	2	3	4	5	6	7	8
1741	634306.00	115121.05	634306.00	115121.05	Метод спутниковых геодезических измерений (определений)	0.1	Закрепление отсутствует
1727	634345.13	115106.48	634345.13	115106.48	Метод спутниковых геодезических измерений (определений)	0.1	Закрепление отсутствует

2. Сведения о частях границ уточняемого земельного участка с кадастровым номером 24:04:6101013:3560 :

Обозначение части границ		Горизонтальное проложение (S), м	Описание прохождения части границ	Сведения о согласовании местоположения границ (согласовано/спорное)
от т.	до т.			
1	2	3	4	5
1727	1728	53.71	-	-
1728	1729	17.20	-	-
1729	1730	3.50	-	-
1730	1731	25.92	-	-
1731	1732	7.64	-	-
1732	1733	19.61	-	-
1733	1734	15.97	-	-
1734	1735	11.46	-	-
1735	1736	8.54	-	-
1736	310	26.13	-	-
310	1737	0.21	-	-
1737	1738	0.06	-	-
1738	1739	16.42	-	-
1739	1740	2.70	-	-
1740	1741	2.79	-	-
1741	1727	41.75	-	-

3. Сведения о характеристиках уточняемого земельного участка с кадастровым номером 24:04:6101013:3560 :

№ п/п	Наименование характеристики	Значение характеристики
1	2	3
1.	Адрес земельного участка	-
1.1.	Сведения о местоположении земельного участка (при отсутствии адреса) в структурированном в соответствии с федеральной информационной адресной системой виде	-
1.2.	Дополнительные сведения о местоположении земельного участка	-
2.	Площадь земельного участка ± величина погрешности определения (вычисления) площади (Р ± ΔР), м2	2629 +/- 18
3.	Формула, примененная для расчета предельной допустимой погрешности определения площади земельного участка, с подставленными значениями и итоговые (вычисленные) значения (ΔР), м2	ΔР=3.5*Mt*√P=3.5*0,1*√2629=18
4.	Площадь земельного участка согласно сведениям Единого государственного реестра недвижимости (Ркад), м2	2630
5.	Оценка расхождения Р и Ркад (Р - Ркад), м2	1
6.	Предельные минимальный и максимальный размеры земельного участка (Рмин и Рмакс), м2	- -
7.	Кадастровый номер или иной государственный учетный номер (инвентарный) объекта недвижимости, расположенного на земельном участке	-
8.	Вид (виды) разрешенного использования	для эксплуатации объектов производственного назначения
8.1.	Дополнительные сведения об использовании земельного участка	-
9.	Сведения о земельных участках (землях общего пользования, территории общего пользования), посредством которых обеспечивается доступ	Земли общего пользования
10.	Иные сведения	-

4. Пояснения к сведениям об уточняемом земельном участке с кадастровым номером 24:04:6101013:3560 :

1.	-

Сведения об уточняемых земельных участках, необходимые для исправления реестровых ошибок в сведениях о местоположении их границ

1. Сведения о характерных точках границ уточняемого земельного участка с кадастровым номером 24:04:6101013:3561 :

Система координат МСК 167 зона 4 **Зона № 4**

Обозначение характерных точек границ	Координаты, м				Метод определения координат	Формулы, примененные для расчета средней квадратической погрешности определения координат характерных точек границ (Mt), с подставленными в такие формулы значениями и итоговые (вычисленные) значения Mt, м	Описание закрепления точки
	содержатся в Едином государственном реестре недвижимости		определены в результате выполнения комплексных кадастровых работ				
	X	Y	X	Y			
1	2	3	4	5	6	7	8
310	634311.03	115137.34	634311.03	115137.34	Метод спутниковых геодезических измерений (определений)	0.1	Закрепление отсутствует
1736	634322.56	115160.79	634322.56	115160.79	Метод спутниковых геодезических измерений (определений)	0.1	Закрепление отсутствует
1735	634315.73	115165.92	634315.73	115165.92	Метод спутниковых геодезических измерений (определений)	0.1	Закрепление отсутствует
1734	634305.20	115170.43	634305.20	115170.43	Метод спутниковых геодезических измерений (определений)	0.1	Закрепление отсутствует
1742	634303.14	115166.36	634303.14	115166.36	Метод спутниковых геодезических измерений (определений)	0.1	Закрепление отсутствует

1. Сведения о характерных точках границ уточняемого земельного участка с кадастровым номером 24:04:6101013:3561 :

Система координат МСК 167 зона 4 **Зона № 4**

Обозначение характерных точек границ	Координаты, м				Метод определения координат	Формулы, примененные для расчета средней квадратической погрешности определения координат характерных точек границ (Mt), с подставленными в такие формулы значениями и итоговые (вычисленные) значения Mt, м	Описание закрепления точки
	содержатся в Едином государственном реестре недвижимости		определены в результате выполнения комплексных кадастровых работ				
	X	Y	X	Y			
1	2	3	4	5	6	7	8
305	634291.59	115143.56	634291.59	115143.56	Метод спутниковых геодезических измерений (определений)	0.1	Закрепление отсутствует
310	634311.03	115137.34	634311.03	115137.34	Метод спутниковых геодезических измерений (определений)	0.1	Закрепление отсутствует

2. Сведения о частях границ уточняемого земельного участка с кадастровым номером 24:04:6101013:3561 :

Обозначение части границ		Горизонтальное проложение (S), м	Описание прохождения части границ	Сведения о согласовании местоположения границ (согласовано/спорное)
от т.	до т.			
1	2	3	4	5
310	1736	26.13	-	-
1736	1735	8.54	-	-
1735	1734	11.46	-	-
1734	1742	4.56	-	-
1742	305	25.56	-	-
305	310	20.41	-	-

3. Сведения о характеристиках уточняемого земельного участка с кадастровым номером 24:04:6101013:3561 :

№ п/п	Наименование характеристики	Значение характеристики
1	2	3
1.	Адрес земельного участка	-
1.1.	Сведения о местоположении земельного участка (при отсутствии адреса) в структурированном в соответствии с федеральной информационной адресной системой виде	-
1.2.	Дополнительные сведения о местоположении земельного участка	-
2.	Площадь земельного участка ± величина погрешности определения (вычисления) площади (P ± ΔP), м2	574 +/- 8

3. Сведения о характеристиках уточняемого земельного участка с кадастровым номером 24:04:6101013:3561 :

№ п/п	Наименование характеристики	Значение характеристики
1	2	3
3.	Формула, примененная для расчета предельной допустимой погрешности определения площади земельного участка, с подставленными значениями и итоговые (вычисленные) значения (ΔР), м2	ΔР=3.5*Mt*√P=3.5*0,1*√574=8
4.	Площадь земельного участка согласно сведениям Единого государственного реестра недвижимости (Ркад), м2	574
5.	Оценка расхождения Р и Ркад (Р - Ркад), м2	-
6.	Предельные минимальный и максимальный размеры земельного участка (Рмин и Рмакс), м2	- -
7.	Кадастровый номер или иной государственный учетный номер (инвентарный) объекта недвижимости, расположенного на земельном участке	-
8.	Вид (виды) разрешенного использования	для эксплуатации объектов производственного назначения
8.1.	Дополнительные сведения об использовании земельного участка	-
9.	Сведения о земельных участках (землях общего пользования, территории общего пользования), посредством которых обеспечивается доступ	Земли общего пользования
10.	Иные сведения	-

4. Пояснения к сведениям об уточняемом земельном участке с кадастровым номером 24:04:6101013:3561 :

1.	-

Сведения об уточняемых земельных участках, необходимые для исправления реестровых ошибок в сведениях о местоположении их границ

1. Сведения о характерных точках границ уточняемого земельного участка с кадастровым номером 24:04:6101013:3572 :

Система координат МСК 167 зона 4 **Зона № 4**

Обозначение характерных точек границ	Координаты, м				Метод определения координат	Формулы, примененные для расчета средней квадратической погрешности определения координат характерных точек границ (Mt), с подставленными в такие формулы значениями и итоговые (вычисленные) значения Mt, м	Описание закрепления точки
	содержатся в Едином государственном реестре недвижимости		определены в результате выполнения комплексных кадастровых работ				
	X	Y	X	Y			
1	2	3	4	5	6	7	8
1743	634782.42	115515.87	634782.42	115515.87	Метод спутниковых геодезических измерений (определений)	0.1	Закрепление отсутствует
1744	634786.81	115542.22	634786.81	115542.22	Метод спутниковых геодезических измерений (определений)	0.1	Закрепление отсутствует
1745	634784.61	115542.50	634784.61	115542.50	Метод спутниковых геодезических измерений (определений)	0.1	Закрепление отсутствует
1746	634778.01	115543.36	634778.01	115543.36	Метод спутниковых геодезических измерений (определений)	0.1	Закрепление отсутствует
1747	634775.89	115535.27	634775.89	115535.27	Метод спутниковых геодезических измерений (определений)	0.1	Закрепление отсутствует

1. Сведения о характерных точках границ уточняемого земельного участка с кадастровым номером 24:04:6101013:3572 :

Система координат МСК 167 зона 4 **Зона № 4**

Обозначение характерных точек границ	Координаты, м				Метод определения координат	Формулы, примененные для расчета средней квадратической погрешности определения координат характерных точек границ (Mt), с подставленными в такие формулы значениями и итоговые (вычисленные) значения Mt, м	Описание закрепления точки
	содержатся в Едином государственном реестре недвижимости		определены в результате выполнения комплексных кадастровых работ				
	X	Y	X	Y			
1	2	3	4	5	6	7	8
1748	634772.52	115532.65	634772.52	115532.65	Метод спутниковых геодезических измерений (определений)	0.1	Закрепление отсутствует
1749	634771.95	115524.98	634771.95	115524.98	Метод спутниковых геодезических измерений (определений)	0.1	Закрепление отсутствует
1750	634769.09	115525.27	634769.09	115525.27	Метод спутниковых геодезических измерений (определений)	0.1	Закрепление отсутствует
1751	634767.94	115518.27	634767.94	115518.27	Метод спутниковых геодезических измерений (определений)	0.1	Закрепление отсутствует
1752	634781.45	115516.04	634781.45	115516.04	Метод спутниковых геодезических измерений (определений)	0.1	Закрепление отсутствует

1. Сведения о характерных точках границ уточняемого земельного участка с кадастровым номером 24:04:6101013:3572 :

Система координат МСК 167 зона 4 **Зона №4**

Обозначение характерных точек границ	Координаты, м				Метод определения координат	Формулы, примененные для расчета средней квадратической погрешности определения координат характерных точек границ (Mt), с подставленными в такие формулы значениями и итоговые (вычисленные) значения Mt, м	Описание закрепления точки
	содержатся в Едином государственном реестре недвижимости		определены в результате выполнения комплексных кадастровых работ				
	X	Y	X	Y			
1	2	3	4	5	6	7	8
1743	634782.42	115515.87	634782.42	115515.87	Метод спутниковых геодезических измерений (определений)	0.1	Закрепление отсутствует

2. Сведения о частях границ уточняемого земельного участка с кадастровым номером 24:04:6101013:3572 :

Обозначение части границ		Горизонтальное проложение (S), м	Описание прохождения части границ	Сведения о согласовании местоположения границ (согласовано/спорное)
от т.	до т.			
1	2	3	4	5
1743	1744	26.71	-	-
1744	1745	2.22	-	-
1745	1746	6.66	-	-
1746	1747	8.36	-	-
1747	1748	4.27	-	-
1748	1749	7.69	-	-
1749	1750	2.87	-	-
1750	1751	7.09	-	-
1751	1752	13.69	-	-
1752	1743	0.98	-	-

3. Сведения о характеристиках уточняемого земельного участка с кадастровым номером 24:04:6101013:3572 :

№ п/п	Наименование характеристики	Значение характеристики
1	2	3
1.	Адрес земельного участка	-
1.1.	Сведения о местоположении земельного участка (при отсутствии адреса) в структурированном в соответствии с федеральной информационной адресной системой виде	-
1.2.	Дополнительные сведения о местоположении земельного участка	-
2.	Площадь земельного участка ± величина погрешности определения (вычисления) площади (P ± ΔP), м2	313 +/- 6
3.	Формула, примененная для расчета предельной допустимой погрешности определения площади земельного участка, с подставленными значениями и итоговые (вычисленные) значения (ΔP), м2	$\Delta P=3.5*Mt*\sqrt{P}=3.5*0,1*\sqrt{313}=6$

3. Сведения о характеристиках уточняемого земельного участка с кадастровым номером 24:04:6101013:3572 :

№ п/п	Наименование характеристики	Значение характеристики
1	2	3
4.	Площадь земельного участка согласно сведениям Единого государственного реестра недвижимости (Ркад), м2	313
5.	Оценка расхождения Р и Ркад (Р - Ркад), м2	-
6.	Предельные минимальный и максимальный размеры земельного участка (Рмин и Рмакс), м2	- -
7.	Кадастровый номер или иной государственный учетный номер (инвентарный) объекта недвижимости, расположенного на земельном участке	-
8.	Вид (виды) разрешенного использования	в личном пользование
8.1.	Дополнительные сведения об использовании земельного участка	-
9.	Сведения о земельных участках (землях общего пользования, территории общего пользования), посредством которых обеспечивается доступ	Земли общего пользования
10.	Иные сведения	-

4. Пояснения к сведениям об уточняемом земельном участке с кадастровым номером 24:04:6101013:3572 :

1.	-

Сведения об уточняемых земельных участках, необходимые для исправления реестровых ошибок в сведениях о местоположении их границ

1. Сведения о характерных точках границ уточняемого земельного участка с кадастровым номером 24:04:6101013:3573 :

Система координат МСК 167 зона 4 **Зона № 4**

Обозначение характерных точек границ	Координаты, м				Метод определения координат	Формулы, примененные для расчета средней квадратической погрешности определения координат характерных точек границ (Mt), с подставленными в такие формулы значениями и итоговые (вычисленные) значения Mt, м	Описание закрепления точки
	содержатся в Едином государственном реестре недвижимости		определены в результате выполнения комплексных кадастровых работ				
	X	Y	X	Y			
1	2	3	4	5	6	7	8
505	634806.45	115511.56	634806.45	115511.56	Метод спутниковых геодезических измерений (определений)	0.1	Закрепление отсутствует
504	634806.91	115514.67	634806.91	115514.67	Метод спутниковых геодезических измерений (определений)	0.1	Закрепление отсутствует
1753	634807.29	115516.64	634807.29	115516.64	Метод спутниковых геодезических измерений (определений)	0.1	Закрепление отсутствует
501	634808.10	115516.48	634808.10	115516.48	Метод спутниковых геодезических измерений (определений)	0.1	Закрепление отсутствует
500	634812.03	115538.94	634812.03	115538.94	Метод спутниковых геодезических измерений (определений)	0.1	Закрепление отсутствует

1. Сведения о характерных точках границ уточняемого земельного участка с кадастровым номером 24:04:6101013:3573 :

Система координат МСК 167 зона 4 **Зона № 4**

Обозначение характерных точек границ	Координаты, м				Метод определения координат	Формулы, примененные для расчета средней квадратической погрешности определения координат характерных точек границ (Mt), с подставленными в такие формулы значениями и итоговые (вычисленные) значения Mt, м	Описание закрепления точки
	содержатся в Едином государственном реестре недвижимости		определены в результате выполнения комплексных кадастровых работ				
	X	Y	X	Y			
1	2	3	4	5	6	7	8
1754	634800.72	115540.41	634800.72	115540.41	Метод спутниковых геодезических измерений (определений)	0.1	Закрепление отсутствует
1755	634793.46	115541.36	634793.46	115541.36	Метод спутниковых геодезических измерений (определений)	0.1	Закрепление отсутствует
1744	634786.81	115542.22	634786.81	115542.22	Метод спутниковых геодезических измерений (определений)	0.1	Закрепление отсутствует
1743	634782.42	115515.87	634782.42	115515.87	Метод спутниковых геодезических измерений (определений)	0.1	Закрепление отсутствует
1233	634791.71	115514.25	634791.71	115514.25	Метод спутниковых геодезических измерений (определений)	0.1	Закрепление отсутствует

1. Сведения о характерных точках границ уточняемого земельного участка с кадастровым номером 24:04:6101013:3573 :

Система координат МСК 167 зона 4 **Зона №4**

Обозначение характерных точек границ	Координаты, м				Метод определения координат	Формулы, примененные для расчета средней квадратической погрешности определения координат характерных точек границ (Mt), с подставленными в такие формулы значениями и итоговые (вычисленные) значения Mt, м	Описание закрепления точки
	содержатся в Едином государственном реестре недвижимости		определены в результате выполнения комплексных кадастровых работ				
	X	Y	X	Y			
1	2	3	4	5	6	7	8
1232	634794.17	115513.79	634794.17	115513.79	Метод спутниковых геодезических измерений (определений)	0.1	Закрепление отсутствует
1231	634804.51	115511.85	634804.51	115511.85	Метод спутниковых геодезических измерений (определений)	0.1	Закрепление отсутствует
505	634806.45	115511.56	634806.45	115511.56	Метод спутниковых геодезических измерений (определений)	0.1	Закрепление отсутствует

2. Сведения о частях границ уточняемого земельного участка с кадастровым номером 24:04:6101013:3573 :

Обозначение части границ		Горизонтальное проложение (S), м	Описание прохождения части границ	Сведения о согласовании местоположения границ (согласовано/спорное)
от т.	до т.			
1	2	3	4	5
505	504	3.14	-	-
504	1753	2.01	-	-
1753	501	0.83	-	-
501	500	22.80	-	-
500	1754	11.41	-	-
1754	1755	7.32	-	-
1755	1744	6.71	-	-
1744	1743	26.71	-	-
1743	1233	9.43	-	-
1233	1232	2.50	-	-
1232	1231	10.52	-	-
1231	505	1.96	-	-

3. Сведения о характеристиках уточняемого земельного участка с кадастровым номером 24:04:6101013:3573 :

№ п/п	Наименование характеристики	Значение характеристики
1	2	3
1.	Адрес земельного участка	-
1.1.	Сведения о местоположении земельного участка (при отсутствии адреса) в структурированном в соответствии с федеральной информационной адресной системой виде	-
1.2.	Дополнительные сведения о местоположении земельного участка	-
2.	Площадь земельного участка ± величина погрешности определения (вычисления) площади (Р ± ΔР), м2	687 +/- 9
3.	Формула, примененная для расчета предельной допустимой погрешности определения площади земельного участка, с подставленными значениями и итоговые (вычисленные) значения (ΔР), м2	ΔР=3.5*Mt*√P=3.5*0,1*√687=9
4.	Площадь земельного участка согласно сведениям Единого государственного реестра недвижимости (Ркад), м2	687
5.	Оценка расхождения Р и Ркад (Р - Ркад), м2	-
6.	Предельные минимальный и максимальный размеры земельного участка (Рмин и Рмакс), м2	- -
7.	Кадастровый номер или иной государственный учетный номер (инвентарный) объекта недвижимости, расположенного на земельном участке	-
8.	Вид (виды) разрешенного использования	в личном пользование
8.1.	Дополнительные сведения об использовании земельного участка	-
9.	Сведения о земельных участках (землях общего пользования, территории общего пользования), посредством которых обеспечивается доступ	Земли общего пользования
10.	Иные сведения	-

4. Пояснения к сведениям об уточняемом земельном участке с кадастровым номером 24:04:6101013:3573 :

1.	-

Сведения об уточняемых земельных участках, необходимые для исправления реестровых ошибок в сведениях о местоположении их границ

1. Сведения о характерных точках границ уточняемого земельного участка с кадастровым номером 24:04:6101013:3574 :

Система координат МСК 167 зона 4 **Зона № 4**

Обозначение характерных точек границ	Координаты, м				Метод определения координат	Формулы, примененные для расчета средней квадратической погрешности определения координат характерных точек границ (Mt), с подставленными в такие формулы значениями и итоговые (вычисленные) значения Mt, м	Описание закрепления точки
	содержатся в Едином государственном реестре недвижимости		определены в результате выполнения комплексных кадастровых работ				
	X	Y	X	Y			
1	2	3	4	5	6	7	8
1756	634874.16	115567.44	634874.16	115567.44	Метод спутниковых геодезических измерений (определений)	0.1	Закрепление отсутствует
1757	634888.32	115564.70	634888.32	115564.70	Метод спутниковых геодезических измерений (определений)	0.1	Закрепление отсутствует
1758	634888.31	115565.11	634888.31	115565.11	Метод спутниковых геодезических измерений (определений)	0.1	Закрепление отсутствует
1759	634888.81	115565.12	634888.81	115565.12	Метод спутниковых геодезических измерений (определений)	0.1	Закрепление отсутствует
1760	634888.83	115564.62	634888.83	115564.62	Метод спутниковых геодезических измерений (определений)	0.1	Закрепление отсутствует

1. Сведения о характерных точках границ уточняемого земельного участка с кадастровым номером 24:04:6101013:3574 :

Система координат МСК 167 зона 4 **Зона № 4**

Обозначение характерных точек границ	Координаты, м				Метод определения координат	Формулы, примененные для расчета средней квадратической погрешности определения координат характерных точек границ (Mt), с подставленными в такие формулы значениями и итоговые (вычисленные) значения Mt, м	Описание закрепления точки
	содержатся в Едином государственном реестре недвижимости		определены в результате выполнения комплексных кадастровых работ				
	X	Y	X	Y			
1	2	3	4	5	6	7	8
1761	634889.67	115564.44	634889.67	115564.44	Метод спутниковых геодезических измерений (определений)	0.1	Закрепление отсутствует
1701	634901.94	115626.46	634901.94	115626.46	Метод спутниковых геодезических измерений (определений)	0.1	Закрепление отсутствует
1700	634887.15	115629.52	634887.15	115629.52	Метод спутниковых геодезических измерений (определений)	0.1	Закрепление отсутствует
1699	634898.23	115684.15	634898.23	115684.15	Метод спутниковых геодезических измерений (определений)	0.1	Закрепление отсутствует
1762	634912.77	115681.27	634912.77	115681.27	Метод спутниковых геодезических измерений (определений)	0.1	Закрепление отсутствует

1. Сведения о характерных точках границ уточняемого земельного участка с кадастровым номером 24:04:6101013:3574 :

Система координат МСК 167 зона 4 **Зона № 4**

Обозначение характерных точек границ	Координаты, м				Метод определения координат	Формулы, примененные для расчета средней квадратической погрешности определения координат характерных точек границ (Mt), с подставленными в такие формулы значениями и итоговые (вычисленные) значения Mt, м	Описание закрепления точки
	содержатся в Едином государственном реестре недвижимости		определены в результате выполнения комплексных кадастровых работ				
	X	Y	X	Y			
1	2	3	4	5	6	7	8
1763	634913.53	115685.08	634913.53	115685.08	Метод спутниковых геодезических измерений (определений)	0.1	Закрепление отсутствует
1764	634913.66	115690.85	634913.66	115690.85	Метод спутниковых геодезических измерений (определений)	0.1	Закрепление отсутствует
1765	634908.84	115692.15	634908.84	115692.15	Метод спутниковых геодезических измерений (определений)	0.1	Закрепление отсутствует
1766	634913.52	115709.54	634913.52	115709.54	Метод спутниковых геодезических измерений (определений)	0.1	Закрепление отсутствует
1767	634910.48	115710.36	634910.48	115710.36	Метод спутниковых геодезических измерений (определений)	0.1	Закрепление отсутствует

1. Сведения о характерных точках границ уточняемого земельного участка с кадастровым номером 24:04:6101013:3574 :

Система координат МСК 167 зона 4 **Зона № 4**

Обозначение характерных точек границ	Координаты, м				Метод определения координат	Формулы, примененные для расчета средней квадратической погрешности определения координат характерных точек границ (Mt), с подставленными в такие формулы значениями и итоговые (вычисленные) значения Mt, м	Описание закрепления точки
	содержатся в Едином государственном реестре недвижимости		определены в результате выполнения комплексных кадастровых работ				
	X	Y	X	Y			
1	2	3	4	5	6	7	8
1768	634912.48	115722.91	634912.48	115722.91	Метод спутниковых геодезических измерений (определений)	0.1	Закрепление отсутствует
1769	634921.67	115726.41	634921.67	115726.41	Метод спутниковых геодезических измерений (определений)	0.1	Закрепление отсутствует
1770	634922.03	115728.27	634922.03	115728.27	Метод спутниковых геодезических измерений (определений)	0.1	Закрепление отсутствует
1771	634925.45	115745.93	634925.45	115745.93	Метод спутниковых геодезических измерений (определений)	0.1	Закрепление отсутствует
1772	634924.64	115750.26	634924.64	115750.26	Метод спутниковых геодезических измерений (определений)	0.1	Закрепление отсутствует

1. Сведения о характерных точках границ уточняемого земельного участка с кадастровым номером 24:04:6101013:3574 :

Система координат МСК 167 зона 4 **Зона № 4**

Обозначение характерных точек границ	Координаты, м				Метод определения координат	Формулы, примененные для расчета средней квадратической погрешности определения координат характерных точек границ (Mt), с подставленными в такие формулы значениями и итоговые (вычисленные) значения Mt, м	Описание закрепления точки
	содержатся в Едином государственном реестре недвижимости		определены в результате выполнения комплексных кадастровых работ				
	X	Y	X	Y			
1	2	3	4	5	6	7	8
1773	634918.81	115756.11	634918.81	115756.11	Метод спутниковых геодезических измерений (определений)	0.1	Закрепление отсутствует
1774	634911.02	115757.19	634911.02	115757.19	Метод спутниковых геодезических измерений (определений)	0.1	Закрепление отсутствует
1756	634874.16	115567.44	634874.16	115567.44	Метод спутниковых геодезических измерений (определений)	0.1	Закрепление отсутствует
						-	
1775	634920.62	115729.07	634920.62	115729.07	Метод спутниковых геодезических измерений (определений)	0.1	Закрепление отсутствует
1776	634920.12	115729.05	634920.12	115729.05	Метод спутниковых геодезических измерений (определений)	0.1	Закрепление отсутствует

1. Сведения о характерных точках границ уточняемого земельного участка с кадастровым номером 24:04:6101013:3574 :

Система координат МСК 167 зона 4 **Зона № 4**

Обозначение характерных точек границ	Координаты, м				Метод определения координат	Формулы, примененные для расчета средней квадратической погрешности определения координат характерных точек границ (Mt), с подставленными в такие формулы значениями и итоговые (вычисленные) значения Mt, м	Описание закрепления точки
	содержатся в Едином государственном реестре недвижимости		определены в результате выполнения комплексных кадастровых работ				
	X	Y	X	Y			
1	2	3	4	5	6	7	8
1777	634920.10	115729.55	634920.10	115729.55	Метод спутниковых геодезических измерений (определений)	0.1	Закрепление отсутствует
1778	634920.60	115729.57	634920.60	115729.57	Метод спутниковых геодезических измерений (определений)	0.1	Закрепление отсутствует
1775	634920.62	115729.07	634920.62	115729.07	Метод спутниковых геодезических измерений (определений)	0.1	Закрепление отсутствует
						-	
1779	634896.45	115602.46	634896.45	115602.46	Метод спутниковых геодезических измерений (определений)	0.1	Закрепление отсутствует
1780	634895.95	115602.45	634895.95	115602.45	Метод спутниковых геодезических измерений (определений)	0.1	Закрепление отсутствует

1. Сведения о характерных точках границ уточняемого земельного участка с кадастровым номером 24:04:6101013:3574 :

Система координат МСК 167 зона 4 **Зона №4**

Обозначение характерных точек границ	Координаты, м				Метод определения координат	Формулы, примененные для расчета средней квадратической погрешности определения координат характерных точек границ (Mt), с подставленными в такие формулы значениями и итоговые (вычисленные) значения Mt, м	Описание закрепления точки
	содержатся в Едином государственном реестре недвижимости		определены в результате выполнения комплексных кадастровых работ				
	X	Y	X	Y			
1	2	3	4	5	6	7	8
1781	634895.94	115602.95	634895.94	115602.95	Метод спутниковых геодезических измерений (определений)	0.1	Закрепление отсутствует
1782	634896.44	115602.96	634896.44	115602.96	Метод спутниковых геодезических измерений (определений)	0.1	Закрепление отсутствует
1779	634896.45	115602.46	634896.45	115602.46	Метод спутниковых геодезических измерений (определений)	0.1	Закрепление отсутствует

2. Сведения о частях границ уточняемого земельного участка с кадастровым номером 24:04:6101013:3574 :

Обозначение части границ		Горизонтальное проложение (S), м	Описание прохождения части границ	Сведения о согласовании местоположения границ (согласовано/спорное)
от т.	до т.			
1	2	3	4	5
1756	1757	14.42	-	-
1780	1781	0.50	-	-
1779	1780	0.50	-	-
1778	1775	0.50	-	-
1777	1778	0.50	-	-
1776	1777	0.50	-	-
1775	1776	0.50	-	-
1774	1756	193.30	-	-
1773	1774	7.86	-	-
1772	1773	8.26	-	-

2. Сведения о частях границ уточняемого земельного участка с кадастровым номером 24:04:6101013:3574 :

Обозначение части границ		Горизонтальное проложение (S), м	Описание прохождения части границ	Сведения о согласовании местоположения границ (согласовано/спорное)
от т.	до т.			
1	2	3	4	5
1771	1772	4.41	-	-
1770	1771	17.99	-	-
1769	1770	1.89	-	-
1768	1769	9.83	-	-
1767	1768	12.71	-	-
1766	1767	3.15	-	-
1765	1766	18.01	-	-
1764	1765	4.99	-	-
1763	1764	5.77	-	-
1762	1763	3.89	-	-
1699	1762	14.82	-	-
1700	1699	55.74	-	-
1701	1700	15.10	-	-
1761	1701	63.22	-	-
1760	1761	0.86	-	-
1759	1760	0.50	-	-
1758	1759	0.50	-	-
1757	1758	0.41	-	-
1781	1782	0.50	-	-
1782	1779	0.50	-	-

3. Сведения о характеристиках уточняемого земельного участка с кадастровым номером 24:04:6101013:3574 :

№ п/п	Наименование характеристики	Значение характеристики
1	2	3
1.	Адрес земельного участка	-
1.1.	Сведения о местоположении земельного участка (при отсутствии адреса) в структурированном в соответствии с федеральной информационной адресной системой виде	-
1.2.	Дополнительные сведения о местоположении земельного участка	-
2.	Площадь земельного участка ± величина погрешности определения (вычисления) площади (Р ± ΔР), м2	2030 +/- 16
3.	Формула, примененная для расчета предельной допустимой погрешности определения площади земельного участка, с подставленными значениями и итоговые (вычисленные) значения (ΔР), м2	ΔР=3.5*Mt*√P=3.5*0,1*√2030=16
4.	Площадь земельного участка согласно сведениям Единого государственного реестра недвижимости (Ркад), м2	2030
5.	Оценка расхождения Р и Ркад (Р - Ркад), м2	-
6.	Предельные минимальный и максимальный размеры земельного участка (Рмин и Рмакс), м2	- -

3. Сведения о характеристиках уточняемого земельного участка с кадастровым номером 24:04:6101013:3574 :

№ п/п	Наименование характеристики	Значение характеристики
1	2	3
7.	Кадастровый номер или иной государственный учетный номер (инвентарный) объекта недвижимости, расположенного на земельном участке	-
8.	Вид (виды) разрешенного использования	Автомобильный транспорт
8.1.	Дополнительные сведения об использовании земельного участка	-
9.	Сведения о земельных участках (землях общего пользования, территории общего пользования), посредством которых обеспечивается доступ	Земли общего пользования
10.	Иные сведения	-

4. Пояснения к сведениям об уточняемом земельном участке с кадастровым номером 24:04:6101013:3574 :

1.	-

Сведения об уточняемых земельных участках, необходимые для исправления реестровых ошибок в сведениях о местоположении их границ

1. Сведения о характерных точках границ уточняемого земельного участка с кадастровым номером 24:04:6101013:3575 :

Система координат МСК 167 зона 4 **Зона № 4**

Обозначение характерных точек границ	Координаты, м				Метод определения координат	Формулы, примененные для расчета средней квадратической погрешности определения координат характерных точек границ (Mt), с подставленными в такие формулы значениями и итоговые (вычисленные) значения Mt, м	Описание закрепления точки
	содержатся в Едином государственном реестре недвижимости		определены в результате выполнения комплексных кадастровых работ				
	X	Y	X	Y			
1	2	3	4	5	6	7	8
1668	634409.28	114721.13	634409.28	114721.13	Метод спутниковых геодезических измерений (определений)	0.1	Закрепление отсутствует
1783	634404.38	114750.96	634404.38	114750.96	Метод спутниковых геодезических измерений (определений)	0.1	Закрепление отсутствует
1784	634378.80	114747.35	634378.80	114747.35	Метод спутниковых геодезических измерений (определений)	0.1	Закрепление отсутствует
1785	634379.92	114741.45	634379.92	114741.45	Метод спутниковых геодезических измерений (определений)	0.1	Закрепление отсутствует
1786	634380.73	114733.34	634380.73	114733.34	Метод спутниковых геодезических измерений (определений)	0.1	Закрепление отсутствует

1. Сведения о характерных точках границ уточняемого земельного участка с кадастровым номером 24:04:6101013:3575 :

Система координат МСК 167 зона 4 **Зона № 4**

Обозначение характерных точек границ	Координаты, м				Метод определения координат	Формулы, примененные для расчета средней квадратической погрешности определения координат характерных точек границ (Mt), с подставленными в такие формулы значениями и итоговые (вычисленные) значения Mt, м	Описание закрепления точки
	содержатся в Едином государственном реестре недвижимости		определены в результате выполнения комплексных кадастровых работ				
	X	Y	X	Y			
1	2	3	4	5	6	7	8
1787	634381.95	114732.47	634381.95	114732.47	Метод спутниковых геодезических измерений (определений)	0.1	Закрепление отсутствует
1788	634383.55	114721.26	634383.55	114721.26	Метод спутниковых геодезических измерений (определений)	0.1	Закрепление отсутствует
1789	634383.18	114718.68	634383.18	114718.68	Метод спутниковых геодезических измерений (определений)	0.1	Закрепление отсутствует
1285	634383.38	114717.00	634383.38	114717.00	Метод спутниковых геодезических измерений (определений)	0.1	Закрепление отсутствует
1284	634389.61	114717.68	634389.61	114717.68	Метод спутниковых геодезических измерений (определений)	0.1	Закрепление отсутствует

1. Сведения о характерных точках границ уточняемого земельного участка с кадастровым номером 24:04:6101013:3575 :

Система координат МСК 167 зона 4 **Зона № 4**

Обозначение характерных точек границ	Координаты, м				Метод определения координат	Формулы, примененные для расчета средней квадратической погрешности определения координат характерных точек границ (Mt), с подставленными в такие формулы значениями и итоговые (вычисленные) значения Mt, м	Описание закрепления точки
	содержатся в Едином государственном реестре недвижимости		определены в результате выполнения комплексных кадастровых работ				
	X	Y	X	Y			
1	2	3	4	5	6	7	8
1283	634392.72	114717.93	634392.72	114717.93	Метод спутниковых геодезических измерений (определений)	0.1	Закрепление отсутствует
1282	634396.98	114718.58	634396.98	114718.58	Метод спутниковых геодезических измерений (определений)	0.1	Закрепление отсутствует
1281	634400.53	114719.33	634400.53	114719.33	Метод спутниковых геодезических измерений (определений)	0.1	Закрепление отсутствует
1280	634403.48	114719.93	634403.48	114719.93	Метод спутниковых геодезических измерений (определений)	0.1	Закрепление отсутствует
1790	634403.39	114720.16	634403.39	114720.16	Метод спутниковых геодезических измерений (определений)	0.1	Закрепление отсутствует

1. Сведения о характерных точках границ уточняемого земельного участка с кадастровым номером 24:04:6101013:3575 :

Система координат МСК 167 зона 4 **Зона № 4**

Обозначение характерных точек границ	Координаты, м				Метод определения координат	Формулы, примененные для расчета средней квадратической погрешности определения координат характерных точек границ (Mt), с подставленными в такие формулы значениями и итоговые (вычисленные) значения Mt, м	Описание закрепления точки
	содержатся в Едином государственном реестре недвижимости		определены в результате выполнения комплексных кадастровых работ				
	X	Y	X	Y			
1	2	3	4	5	6	7	8
1668	634409.28	114721.13	634409.28	114721.13	Метод спутниковых геодезических измерений (определений)	0.1	Закрепление отсутствует

2. Сведения о частях границ уточняемого земельного участка с кадастровым номером 24:04:6101013:3575 :

Обозначение части границ		Горизонтальное проложение (S), м	Описание прохождения части границ	Сведения о согласовании местоположения границ (согласовано/спорное)
от т.	до т.			
1	2	3	4	5
1668	1783	30.23	-	-
1783	1784	25.83	-	-
1784	1785	6.01	-	-
1785	1786	8.15	-	-
1786	1787	1.50	-	-
1787	1788	11.32	-	-
1788	1789	2.61	-	-
1789	1285	1.69	-	-
1285	1284	6.27	-	-
1284	1283	3.12	-	-
1283	1282	4.31	-	-
1282	1281	3.63	-	-
1281	1280	3.01	-	-
1280	1790	0.25	-	-
1790	1668	5.97	-	-

3. Сведения о характеристиках уточняемого земельного участка с кадастровым номером 24:04:6101013:3575 :

№ п/п	Наименование характеристики	Значение характеристики
1	2	3
1.	Адрес земельного участка	-
1.1.	Сведения о местоположении земельного участка (при отсутствии адреса) в структурированном в соответствии с федеральной информационной адресной системой виде	-
1.2.	Дополнительные сведения о местоположении земельного участка	-

3. Сведения о характеристиках уточняемого земельного участка с кадастровым номером 24:04:6101013:3575 :

№ п/п	Наименование характеристики	Значение характеристики
1	2	3
2.	Площадь земельного участка ± величина погрешности определения (вычисления) площади (Р ± ΔР), м2	789 +/- 10
3.	Формула, примененная для расчета предельной допустимой погрешности определения площади земельного участка, с подставленными значениями и итоговые (вычисленные) значения (ΔР), м2	ΔР=3.5*Mt*√P=3.5*0,1*√789=10
4.	Площадь земельного участка согласно сведениям Единого государственного реестра недвижимости (Ркад), м2	787
5.	Оценка расхождения Р и Ркад (Р - Ркад), м2	2
6.	Предельные минимальный и максимальный размеры земельного участка (Рмин и Рмакс), м2	- -
7.	Кадастровый номер или иной государственный учетный номер (инвентарный) объекта недвижимости, расположенного на земельном участке	-
8.	Вид (виды) разрешенного использования	Малоэтажная многоквартирная жилая застройка
8.1.	Дополнительные сведения об использовании земельного участка	-
9.	Сведения о земельных участках (землях общего пользования, территории общего пользования), посредством которых обеспечивается доступ	Земли общего пользования
10.	Иные сведения	-

4. Пояснения к сведениям об уточняемом земельном участке с кадастровым номером 24:04:6101013:3575 :

1.	-

Сведения об уточняемых земельных участках, необходимые для исправления реестровых ошибок в сведениях о местоположении их границ

1. Сведения о характерных точках границ уточняемого земельного участка с кадастровым номером 24:04:6101013:3579 :

Система координат МСК 167 зона 4 **Зона № 4**

Обозначение характерных точек границ	Координаты, м				Метод определения координат	Формулы, примененные для расчета средней квадратической погрешности определения координат характерных точек границ (Mt), с подставленными в такие формулы значениями и итоговые (вычисленные) значения Mt, м	Описание закрепления точки
	содержатся в Едином государственном реестре недвижимости		определены в результате выполнения комплексных кадастровых работ				
	X	Y	X	Y			
1	2	3	4	5	6	7	8
1791	634609.07	115614.02	634609.07	115614.02	Метод спутниковых геодезических измерений (определений)	0.1	Закрепление отсутствует
1792	634608.19	115620.02	634608.19	115620.02	Метод спутниковых геодезических измерений (определений)	0.1	Закрепление отсутствует
1793	634594.14	115617.03	634594.14	115617.03	Метод спутниковых геодезических измерений (определений)	0.1	Закрепление отсутствует
1794	634568.67	115616.79	634568.67	115616.79	Метод спутниковых геодезических измерений (определений)	0.1	Закрепление отсутствует
1795	634559.60	115565.28	634559.60	115565.28	Метод спутниковых геодезических измерений (определений)	0.1	Закрепление отсутствует

1. Сведения о характерных точках границ уточняемого земельного участка с кадастровым номером 24:04:6101013:3579 :

Система координат МСК 167 зона 4 **Зона № 4**

Обозначение характерных точек границ	Координаты, м				Метод определения координат	Формулы, примененные для расчета средней квадратической погрешности определения координат характерных точек границ (Mt), с подставленными в такие формулы значениями и итоговые (вычисленные) значения Mt, м	Описание закрепления точки
	содержатся в Едином государственном реестре недвижимости		определены в результате выполнения комплексных кадастровых работ				
	X	Y	X	Y			
1	2	3	4	5	6	7	8
1796	634565.41	115563.56	634565.41	115563.56	Метод спутниковых геодезических измерений (определений)	0.1	Закрепление отсутствует
1797	634563.71	115557.81	634563.71	115557.81	Метод спутниковых геодезических измерений (определений)	0.1	Закрепление отсутствует
1798	634557.90	115559.53	634557.90	115559.53	Метод спутниковых геодезических измерений (определений)	0.1	Закрепление отсутствует
1799	634560.32	115553.55	634560.32	115553.55	Метод спутниковых геодезических измерений (определений)	0.1	Закрепление отсутствует
1800	634593.14	115548.03	634593.14	115548.03	Метод спутниковых геодезических измерений (определений)	0.1	Закрепление отсутствует

1. Сведения о характерных точках границ уточняемого земельного участка с кадастровым номером 24:04:6101013:3579 :

Система координат МСК 167 зона 4 **Зона № 4**

Обозначение характерных точек границ	Координаты, м				Метод определения координат	Формулы, примененные для расчета средней квадратической погрешности определения координат характерных точек границ (Mt), с подставленными в такие формулы значениями и итоговые (вычисленные) значения Mt, м	Описание закрепления точки
	содержатся в Едином государственном реестре недвижимости		определены в результате выполнения комплексных кадастровых работ				
	X	Y	X	Y			
1	2	3	4	5	6	7	8
270	634602.97	115542.32	634602.97	115542.32	Метод спутниковых геодезических измерений (определений)	0.1	Закрепление отсутствует
269	634604.50	115546.08	634604.50	115546.08	Метод спутниковых геодезических измерений (определений)	0.1	Закрепление отсутствует
268	634608.39	115564.99	634608.39	115564.99	Метод спутниковых геодезических измерений (определений)	0.1	Закрепление отсутствует
267	634630.51	115561.10	634630.51	115561.10	Метод спутниковых геодезических измерений (определений)	0.1	Закрепление отсутствует
1801	634635.68	115613.89	634635.68	115613.89	Метод спутниковых геодезических измерений (определений)	0.1	Закрепление отсутствует

1. Сведения о характерных точках границ уточняемого земельного участка с кадастровым номером 24:04:6101013:3579 :

Система координат МСК 167 зона 4 **Зона № 4**

Обозначение характерных точек границ	Координаты, м				Метод определения координат	Формулы, примененные для расчета средней квадратической погрешности определения координат характерных точек границ (Mt), с подставленными в такие формулы значениями и итоговые (вычисленные) значения Mt, м	Описание закрепления точки
	содержатся в Едином государственном реестре недвижимости		определены в результате выполнения комплексных кадастровых работ				
	X	Y	X	Y			
1	2	3	4	5	6	7	8
1791	634609.07	115614.02	634609.07	115614.02	Метод спутниковых геодезических измерений (определений)	0.1	Закрепление отсутствует

2. Сведения о частях границ уточняемого земельного участка с кадастровым номером 24:04:6101013:3579 :

Обозначение части границ		Горизонтальное проложение (S), м	Описание прохождения части границ	Сведения о согласовании местоположения границ (согласовано/спорное)
от т.	до т.			
1	2	3	4	5
1791	1792	6.06	-	-
1792	1793	14.36	-	-
1793	1794	25.47	-	-
1794	1795	52.30	-	-
1795	1796	6.06	-	-
1796	1797	6.00	-	-
1797	1798	6.06	-	-
1798	1799	6.45	-	-
1799	1800	33.28	-	-
1800	270	11.37	-	-
270	269	4.06	-	-
269	268	19.31	-	-
268	267	22.46	-	-
267	1801	53.04	-	-
1801	1791	26.61	-	-

3. Сведения о характеристиках уточняемого земельного участка с кадастровым номером 24:04:6101013:3579 :

№ п/п	Наименование характеристики	Значение характеристики
1	2	3
1.	Адрес земельного участка	-
1.1.	Сведения о местоположении земельного участка (при отсутствии адреса) в структурированном в соответствии с федеральной информационной адресной системой виде	-
1.2.	Дополнительные сведения о местоположении земельного участка	-

3. Сведения о характеристиках уточняемого земельного участка с кадастровым номером 24:04:6101013:3579 :

№ п/п	Наименование характеристики	Значение характеристики
1	2	3
2.	Площадь земельного участка ± величина погрешности определения (вычисления) площади (Р ± ΔР), м2	4295 +/- 23
3.	Формула, примененная для расчета предельной допустимой погрешности определения площади земельного участка, с подставленными значениями и итоговые (вычисленные) значения (ΔР), м2	ΔР=3.5*Mt*√P=3.5*0,1*√4295=23
4.	Площадь земельного участка согласно сведениям Единого государственного реестра недвижимости (Ркад), м2	4295
5.	Оценка расхождения Р и Ркад (Р - Ркад), м2	-
6.	Предельные минимальный и максимальный размеры земельного участка (Рмин и Рмакс), м2	- -
7.	Кадастровый номер или иной государственный учетный номер (инвентарный) объекта недвижимости, расположенного на земельном участке	-
8.	Вид (виды) разрешенного использования	многоквартирные жилые дома, без прилегающих приусадебных участков для каждой квартиры, с одним входом с улицы для всего дома
8.1.	Дополнительные сведения об использовании земельного участка	-
9.	Сведения о земельных участках (землях общего пользования, территории общего пользования), посредством которых обеспечивается доступ	Земли общего пользования
10.	Иные сведения	-

4. Пояснения к сведениям об уточняемом земельном участке с кадастровым номером 24:04:6101013:3579 :

1.	-

Сведения об уточняемых земельных участках, необходимые для исправления реестровых ошибок в сведениях о местоположении их границ

1. Сведения о характерных точках границ уточняемого земельного участка с кадастровым номером 24:04:6101013:3581 :

Система координат МСК 167 зона 4 **Зона № 4**

Обозначение характерных точек границ	Координаты, м				Метод определения координат	Формулы, примененные для расчета средней квадратической погрешности определения координат характерных точек границ (Mt), с подставленными в такие формулы значениями и итоговые (вычисленные) значения Mt, м	Описание закрепления точки
	содержатся в Едином государственном реестре недвижимости		определены в результате выполнения комплексных кадастровых работ				
	X	Y	X	Y			
1	2	3	4	5	6	7	8
1802	634667.59	115307.71	634667.59	115307.71	Метод спутниковых геодезических измерений (определений)	0.1	Закрепление отсутствует
1803	634673.29	115307.04	634673.29	115307.04	Метод спутниковых геодезических измерений (определений)	0.1	Закрепление отсутствует
1804	634679.94	115328.20	634679.94	115328.20	Метод спутниковых геодезических измерений (определений)	0.1	Закрепление отсутствует
1805	634671.12	115332.00	634671.12	115332.00	Метод спутниковых геодезических измерений (определений)	0.1	Закрепление отсутствует
1806	634668.00	115333.63	634668.00	115333.63	Метод спутниковых геодезических измерений (определений)	0.1	Закрепление отсутствует

1. Сведения о характерных точках границ уточняемого земельного участка с кадастровым номером 24:04:6101013:3581 :

Система координат МСК 167 зона 4 **Зона № 4**

Обозначение характерных точек границ	Координаты, м				Метод определения координат	Формулы, примененные для расчета средней квадратической погрешности определения координат характерных точек границ (Mt), с подставленными в такие формулы значениями и итоговые (вычисленные) значения Mt, м	Описание закрепления точки
	содержатся в Едином государственном реестре недвижимости		определены в результате выполнения комплексных кадастровых работ				
	X	Y	X	Y			
1	2	3	4	5	6	7	8
1807	634676.00	115351.54	634676.00	115351.54	Метод спутниковых геодезических измерений (определений)	0.1	Закрепление отсутствует
1808	634631.23	115372.56	634631.23	115372.56	Метод спутниковых геодезических измерений (определений)	0.1	Закрепление отсутствует
1809	634609.39	115331.05	634609.39	115331.05	Метод спутниковых геодезических измерений (определений)	0.1	Закрепление отсутствует
1810	634650.86	115310.34	634650.86	115310.34	Метод спутниковых геодезических измерений (определений)	0.1	Закрепление отсутствует
1802	634667.59	115307.71	634667.59	115307.71	Метод спутниковых геодезических измерений (определений)	0.1	Закрепление отсутствует
						-	

1. Сведения о характерных точках границ уточняемого земельного участка с кадастровым номером 24:04:6101013:3581 :

Система координат МСК 167 зона 4 **Зона № 4**

Обозначение характерных точек границ	Координаты, м				Метод определения координат	Формулы, примененные для расчета средней квадратической погрешности определения координат характерных точек границ (Mt), с подставленными в такие формулы значениями и итоговые (вычисленные) значения Mt, м	Описание закрепления точки
	содержатся в Едином государственном реестре недвижимости		определены в результате выполнения комплексных кадастровых работ				
	X	Y	X	Y			
1	2	3	4	5	6	7	8
1811	634662.69	115347.69	634662.69	115347.69	Метод спутниковых геодезических измерений (определений)	0.1	Закрепление отсутствует
1812	634662.49	115347.23	634662.49	115347.23	Метод спутниковых геодезических измерений (определений)	0.1	Закрепление отсутствует
1813	634662.03	115347.43	634662.03	115347.43	Метод спутниковых геодезических измерений (определений)	0.1	Закрепление отсутствует
1814	634662.23	115347.89	634662.23	115347.89	Метод спутниковых геодезических измерений (определений)	0.1	Закрепление отсутствует
1811	634662.69	115347.69	634662.69	115347.69	Метод спутниковых геодезических измерений (определений)	0.1	Закрепление отсутствует

2. Сведения о частях границ уточняемого земельного участка с кадастровым номером 24:04:6101013:3581 :

Обозначение части границ		Горизонтальное проложение (S), м	Описание прохождения части границ	Сведения о согласовании местоположения границ (согласовано/спорное)
от т.	до т.			
1	2	3	4	5
1802	1803	5.74	-	-
1803	1804	22.18	-	-
1804	1805	9.60	-	-
1805	1806	3.52	-	-
1806	1807	19.62	-	-
1807	1808	49.46	-	-
1808	1809	46.90	-	-
1809	1810	46.35	-	-
1810	1802	16.94	-	-
1811	1812	0.50	-	-
1812	1813	0.50	-	-
1813	1814	0.50	-	-
1814	1811	0.50	-	-

3. Сведения о характеристиках уточняемого земельного участка с кадастровым номером 24:04:6101013:3581 :

№ п/п	Наименование характеристики	Значение характеристики
1	2	3
1.	Адрес земельного участка	-
1.1.	Сведения о местоположении земельного участка (при отсутствии адреса) в структурированном в соответствии с федеральной информационной адресной системой виде	-
1.2.	Дополнительные сведения о местоположении земельного участка	-
2.	Площадь земельного участка ± величина погрешности определения (вычисления) площади (Р ± ΔР), м2	2768 +/- 18
3.	Формула, примененная для расчета предельной допустимой погрешности определения площади земельного участка, с подставленными значениями и итоговые (вычисленные) значения (ΔР), м2	ΔР=3.5*Mt*√P=3.5*0,1*√2768=18
4.	Площадь земельного участка согласно сведениям Единого государственного реестра недвижимости (Ркад), м2	2768
5.	Оценка расхождения Р и Ркад (Р - Ркад), м2	-
6.	Предельные минимальный и максимальный размеры земельного участка (Рмин и Рмакс), м2	- -
7.	Кадастровый номер или иной государственный учетный номер (инвентарный) объекта недвижимости, расположенного на земельном участке	-
8.	Вид (виды) разрешенного использования	многоквартирные жилые дома, без прилегающих приусадебных участков для каждой квартиры, с одним входом с улицы для всего дома
8.1.	Дополнительные сведения об использовании земельного участка	-

3. Сведения о характеристиках уточняемого земельного участка с кадастровым номером 24:04:6101013:3581 :

№ п/п	Наименование характеристики	Значение характеристики
1	2	3
9.	Сведения о земельных участках (землях общего пользования, территории общего пользования), посредством которых обеспечивается доступ	Земли общего пользования
10.	Иные сведения	-

4. Пояснения к сведениям об уточняемом земельном участке с кадастровым номером 24:04:6101013:3581 :

1.	-

Сведения об уточняемых земельных участках, необходимые для исправления реестровых ошибок в сведениях о местоположении их границ

1. Сведения о характерных точках границ уточняемого земельного участка с кадастровым номером 24:04:6101013:3584 :

Система координат МСК 167 зона 4 **Зона № 4**

Обозначение характерных точек границ	Координаты, м				Метод определения координат	Формулы, примененные для расчета средней квадратической погрешности определения координат характерных точек границ (Mt), с подставленными в такие формулы значениями и итоговые (вычисленные) значения Mt, м	Описание закрепления точки
	содержатся в Едином государственном реестре недвижимости		определены в результате выполнения комплексных кадастровых работ				
	X	Y	X	Y			
1	2	3	4	5	6	7	8
1815	634554.04	114923.27	634554.04	114923.27	Метод спутниковых геодезических измерений (определений)	0.1	Закрепление отсутствует
1816	634552.78	114944.17	634552.78	114944.17	Метод спутниковых геодезических измерений (определений)	0.1	Закрепление отсутствует
1817	634535.55	114967.61	634535.55	114967.61	Метод спутниковых геодезических измерений (определений)	0.1	Закрепление отсутствует
1818	634532.72	115007.75	634532.72	115007.75	Метод спутниковых геодезических измерений (определений)	0.1	Закрепление отсутствует
1819	634498.58	115004.75	634498.58	115004.75	Метод спутниковых геодезических измерений (определений)	0.1	Закрепление отсутствует

1. Сведения о характерных точках границ уточняемого земельного участка с кадастровым номером 24:04:6101013:3584 :

Система координат МСК 167 зона 4 **Зона №4**

Обозначение характерных точек границ	Координаты, м				Метод определения координат	Формулы, примененные для расчета средней квадратической погрешности определения координат характерных точек границ (Mt), с подставленными в такие формулы значениями и итоговые (вычисленные) значения Mt, м	Описание закрепления точки
	содержатся в Едином государственном реестре недвижимости		определены в результате выполнения комплексных кадастровых работ				
	X	Y	X	Y			
1	2	3	4	5	6	7	8
1820	634506.12	114922.15	634506.12	114922.15	Метод спутниковых геодезических измерений (определений)	0.1	Закрепление отсутствует
5	634508.42	114919.50	634508.42	114919.50	Метод спутниковых геодезических измерений (определений)	0.1	Закрепление отсутствует
1254	634525.46	114921.22	634525.46	114921.22	Метод спутниковых геодезических измерений (определений)	0.1	Закрепление отсутствует
1253	634528.68	114920.79	634528.68	114920.79	Метод спутниковых геодезических измерений (определений)	0.1	Закрепление отсутствует
1413	634532.29	114921.48	634532.29	114921.48	Метод спутниковых геодезических измерений (определений)	0.1	Закрепление отсутствует

1. Сведения о характерных точках границ уточняемого земельного участка с кадастровым номером 24:04:6101013:3584 :

Система координат МСК 167 зона 4 **Зона № 4**

Обозначение характерных точек границ	Координаты, м				Метод определения координат	Формулы, примененные для расчета средней квадратической погрешности определения координат характерных точек границ (Mt), с подставленными в такие формулы значениями и итоговые (вычисленные) значения Mt, м	Описание закрепления точки
	содержатся в Едином государственном реестре недвижимости		определены в результате выполнения комплексных кадастровых работ				
	X	Y	X	Y			
1	2	3	4	5	6	7	8
1412	634534.50	114921.90	634534.50	114921.90	Метод спутниковых геодезических измерений (определений)	0.1	Закрепление отсутствует
1411	634534.76	114921.92	634534.76	114921.92	Метод спутниковых геодезических измерений (определений)	0.1	Закрепление отсутствует
1410	634538.28	114922.16	634538.28	114922.16	Метод спутниковых геодезических измерений (определений)	0.1	Закрепление отсутствует
1409	634540.75	114922.33	634540.75	114922.33	Метод спутниковых геодезических измерений (определений)	0.1	Закрепление отсутствует
1815	634554.04	114923.27	634554.04	114923.27	Метод спутниковых геодезических измерений (определений)	0.1	Закрепление отсутствует

2. Сведения о частях границ уточняемого земельного участка с кадастровым номером 24:04:6101013:3584 :

Обозначение части границ		Горизонтальное проложение (S), м	Описание прохождения части границ	Сведения о согласовании местоположения границ (согласовано/спорное)
от т.	до т.			
1	2	3	4	5
1815	1816	20.94	-	-
1816	1817	29.09	-	-
1817	1818	40.24	-	-
1818	1819	34.27	-	-
1819	1820	82.94	-	-
1820	5	3.51	-	-
5	1254	17.13	-	-
1254	1253	3.25	-	-
1253	1413	3.68	-	-
1413	1412	2.25	-	-
1412	1411	0.26	-	-
1411	1410	3.53	-	-
1410	1409	2.48	-	-
1409	1815	13.32	-	-

3. Сведения о характеристиках уточняемого земельного участка с кадастровым номером 24:04:6101013:3584 :

№ п/п	Наименование характеристики	Значение характеристики
1	2	3
1.	Адрес земельного участка	-
1.1.	Сведения о местоположении земельного участка (при отсутствии адреса) в структурированном в соответствии с федеральной информационной адресной системой виде	-
1.2.	Дополнительные сведения о местоположении земельного участка	-
2.	Площадь земельного участка ± величина погрешности определения (вычисления) площади (Р ± ΔР), м2	3375 +/- 20
3.	Формула, примененная для расчета предельной допустимой погрешности определения площади земельного участка, с подставленными значениями и итоговые (вычисленные) значения (ΔР), м2	ΔР=3.5*Mt*√P=3.5*0,1*√3375=20
4.	Площадь земельного участка согласно сведениям Единого государственного реестра недвижимости (Ркад), м2	3375
5.	Оценка расхождения Р и Ркад (Р - Ркад), м2	-
6.	Предельные минимальный и максимальный размеры земельного участка (Рмин и Рмакс), м2	- -
7.	Кадастровый номер или иной государственный учетный номер (инвентарный) объекта недвижимости, расположенного на земельном участке	-
8.	Вид (виды) разрешенного использования	Благоустройство территории
8.1.	Дополнительные сведения об использовании земельного участка	-
9.	Сведения о земельных участках (землях общего пользования, территории общего пользования), посредством которых обеспечивается доступ	Земли общего пользования
10.	Иные сведения	-

4. Пояснения к сведениям об уточняемом земельном участке с кадастровым номером 24:04:6101013:3584 :

1.	-

Сведения об уточняемых земельных участках, необходимые для исправления реестровых ошибок в сведениях о местоположении их границ

1. Сведения о характерных точках границ уточняемого земельного участка с кадастровым номером 24:04:6101013:3585 :

Система координат МСК 167 зона 4 **Зона № 4**

Обозначение характерных точек границ	Координаты, м				Метод определения координат	Формулы, примененные для расчета средней квадратической погрешности определения координат характерных точек границ (Mt), с подставленными в такие формулы значениями и итоговые (вычисленные) значения Mt, м	Описание закрепления точки
	содержатся в Едином государственном реестре недвижимости		определены в результате выполнения комплексных кадастровых работ				
	X	Y	X	Y			
1	2	3	4	5	6	7	8
1821	634493.35	115422.06	634493.35	115422.06	Метод спутниковых геодезических измерений (определений)	0.1	Закрепление отсутствует
1822	634523.26	115405.89	634523.26	115405.89	Метод спутниковых геодезических измерений (определений)	0.1	Закрепление отсутствует
1823	634552.67	115391.02	634552.67	115391.02	Метод спутниковых геодезических измерений (определений)	0.1	Закрепление отсутствует
1824	634560.32	115405.65	634560.32	115405.65	Метод спутниковых геодезических измерений (определений)	0.1	Закрепление отсутствует
1825	634571.29	115428.97	634571.29	115428.97	Метод спутниковых геодезических измерений (определений)	0.1	Закрепление отсутствует

1. Сведения о характерных точках границ уточняемого земельного участка с кадастровым номером 24:04:6101013:3585 :

Система координат МСК 167 зона 4 **Зона № 4**

Обозначение характерных точек границ	Координаты, м				Метод определения координат	Формулы, примененные для расчета средней квадратической погрешности определения координат характерных точек границ (Mt), с подставленными в такие формулы значениями и итоговые (вычисленные) значения Mt, м	Описание закрепления точки
	содержатся в Едином государственном реестре недвижимости		определены в результате выполнения комплексных кадастровых работ				
	X	Y	X	Y			
1	2	3	4	5	6	7	8
1826	634511.89	115456.21	634511.89	115456.21	Метод спутниковых геодезических измерений (определений)	0.1	Закрепление отсутствует
1821	634493.35	115422.06	634493.35	115422.06	Метод спутниковых геодезических измерений (определений)	0.1	Закрепление отсутствует

2. Сведения о частях границ уточняемого земельного участка с кадастровым номером 24:04:6101013:3585 :

Обозначение части границ		Горизонтальное проложение (S), м	Описание прохождения части границ	Сведения о согласовании местоположения границ (согласовано/спорное)
от т.	до т.			
1	2	3	4	5
1821	1822	34.00	-	-
1822	1823	32.96	-	-
1823	1824	16.51	-	-
1824	1825	25.77	-	-
1825	1826	65.35	-	-
1826	1821	38.86	-	-

3. Сведения о характеристиках уточняемого земельного участка с кадастровым номером 24:04:6101013:3585 :

№ п/п	Наименование характеристики	Значение характеристики
1	2	3
1.	Адрес земельного участка	-
1.1.	Сведения о местоположении земельного участка (при отсутствии адреса) в структурированном в соответствии с федеральной информационной адресной системой виде	-
1.2.	Дополнительные сведения о местоположении земельного участка	-
2.	Площадь земельного участка ± величина погрешности определения (вычисления) площади (P ± ΔP), м2	2706 +/- 18

3. Сведения о характеристиках уточняемого земельного участка с кадастровым номером 24:04:6101013:3585 :

№ п/п	Наименование характеристики	Значение характеристики
1	2	3
3.	Формула, примененная для расчета предельной допустимой погрешности определения площади земельного участка, с подставленными значениями и итоговые (вычисленные) значения (ΔР), м2	ΔР=3.5*Mt*√P=3.5*0,1*√2706=18
4.	Площадь земельного участка согласно сведениям Единого государственного реестра недвижимости (Ркад), м2	2706
5.	Оценка расхождения Р и Ркад (Р - Ркад), м2	-
6.	Предельные минимальный и максимальный размеры земельного участка (Рмин и Рмакс), м2	- -
7.	Кадастровый номер или иной государственный учетный номер (инвентарный) объекта недвижимости, расположенного на земельном участке	-
8.	Вид (виды) разрешенного использования	Многоквартирные жилые дома, без прилегающих приусадебных участков для каждой квартиры, с одним входом с улицы для всего дома
8.1.	Дополнительные сведения об использовании земельного участка	-
9.	Сведения о земельных участках (землях общего пользования, территории общего пользования), посредством которых обеспечивается доступ	Земли общего пользования
10.	Иные сведения	-

4. Пояснения к сведениям об уточняемом земельном участке с кадастровым номером 24:04:6101013:3585 :

1.	-

Сведения об уточняемых земельных участках, необходимые для исправления реестровых ошибок в сведениях о местоположении их границ

1. Сведения о характерных точках границ уточняемого земельного участка с кадастровым номером 24:04:6101013:3586 :

Система координат МСК 167 зона 4 **Зона № 4**

Обозначение характерных точек границ	Координаты, м				Метод определения координат	Формулы, примененные для расчета средней квадратической погрешности определения координат характерных точек границ (Mt), с подставленными в такие формулы значениями и итоговые (вычисленные) значения Mt, м	Описание закрепления точки
	содержатся в Едином государственном реестре недвижимости		определены в результате выполнения комплексных кадастровых работ				
	X	Y	X	Y			
1	2	3	4	5	6	7	8
1827	634667.07	115690.62	634667.07	115690.62	Метод спутниковых геодезических измерений (определений)	0.1	Закрепление отсутствует
1828	634668.86	115693.99	634668.86	115693.99	Метод спутниковых геодезических измерений (определений)	0.1	Закрепление отсутствует
1829	634672.56	115708.61	634672.56	115708.61	Метод спутниковых геодезических измерений (определений)	0.1	Закрепление отсутствует
1830	634674.25	115723.73	634674.25	115723.73	Метод спутниковых геодезических измерений (определений)	0.1	Закрепление отсутствует
1831	634675.83	115741.49	634675.83	115741.49	Метод спутниковых геодезических измерений (определений)	0.1	Закрепление отсутствует

1. Сведения о характерных точках границ уточняемого земельного участка с кадастровым номером 24:04:6101013:3586 :

Система координат МСК 167 зона 4 **Зона № 4**

Обозначение характерных точек границ	Координаты, м				Метод определения координат	Формулы, примененные для расчета средней квадратической погрешности определения координат характерных точек границ (Mt), с подставленными в такие формулы значениями и итоговые (вычисленные) значения Mt, м	Описание закрепления точки
	содержатся в Едином государственном реестре недвижимости		определены в результате выполнения комплексных кадастровых работ				
	X	Y	X	Y			
1	2	3	4	5	6	7	8
1832	634615.26	115749.23	634615.26	115749.23	Метод спутниковых геодезических измерений (определений)	0.1	Закрепление отсутствует
1833	634609.20	115701.14	634609.20	115701.14	Метод спутниковых геодезических измерений (определений)	0.1	Закрепление отсутствует
1169	634611.19	115696.10	634611.19	115696.10	Метод спутниковых геодезических измерений (определений)	0.1	Закрепление отсутствует
1107	634618.24	115695.43	634618.24	115695.43	Метод спутниковых геодезических измерений (определений)	0.1	Закрепление отсутствует
1106	634623.96	115694.65	634623.96	115694.65	Метод спутниковых геодезических измерений (определений)	0.1	Закрепление отсутствует

1. Сведения о характерных точках границ уточняемого земельного участка с кадастровым номером 24:04:6101013:3586 :

Система координат МСК 167 зона 4 **Зона №4**

Обозначение характерных точек границ	Координаты, м				Метод определения координат	Формулы, примененные для расчета средней квадратической погрешности определения координат характерных точек границ (Mt), с подставленными в такие формулы значениями и итоговые (вычисленные) значения Mt, м	Описание закрепления точки
	содержатся в Едином государственном реестре недвижимости		определены в результате выполнения комплексных кадастровых работ				
	X	Y	X	Y			
1	2	3	4	5	6	7	8
1105	634623.99	115695.00	634623.99	115695.00	Метод спутниковых геодезических измерений (определений)	0.1	Закрепление отсутствует
1104	634656.67	115691.37	634656.67	115691.37	Метод спутниковых геодезических измерений (определений)	0.1	Закрепление отсутствует
1827	634667.07	115690.62	634667.07	115690.62	Метод спутниковых геодезических измерений (определений)	0.1	Закрепление отсутствует

2. Сведения о частях границ уточняемого земельного участка с кадастровым номером 24:04:6101013:3586 :

Обозначение части границ		Горизонтальное проложение (S), м	Описание прохождения части границ	Сведения о согласовании местоположения границ (согласовано/спорное)
от т.	до т.			
1	2	3	4	5
1827	1828	3.82	-	-
1828	1829	15.08	-	-
1829	1830	15.21	-	-
1830	1831	17.83	-	-
1831	1832	61.06	-	-
1832	1833	48.47	-	-
1833	1169	5.42	-	-
1169	1107	7.08	-	-
1107	1106	5.77	-	-
1106	1105	0.35	-	-
1105	1104	32.88	-	-
1104	1827	10.43	-	-

3. Сведения о характеристиках уточняемого земельного участка с кадастровым номером 24:04:6101013:3586 :

№ п/п	Наименование характеристики	Значение характеристики
1	2	3
1.	Адрес земельного участка	-
1.1.	Сведения о местоположении земельного участка (при отсутствии адреса) в структурированном в соответствии с федеральной информационной адресной системой виде	-
1.2.	Дополнительные сведения о местоположении земельного участка	-
2.	Площадь земельного участка ± величина погрешности определения (вычисления) площади (Р ± ΔР), м2	3208 +/- 20
3.	Формула, примененная для расчета предельной допустимой погрешности определения площади земельного участка, с подставленными значениями и итоговые (вычисленные) значения (ΔР), м2	ΔР=3.5*Mt*√P=3.5*0,1*√3208=20
4.	Площадь земельного участка согласно сведениям Единого государственного реестра недвижимости (Ркад), м2	3208
5.	Оценка расхождения Р и Ркад (Р - Ркад), м2	-
6.	Предельные минимальный и максимальный размеры земельного участка (Рмин и Рмакс), м2	- -
7.	Кадастровый номер или иной государственный учетный номер (инвентарный) объекта недвижимости, расположенного на земельном участке	-
8.	Вид (виды) разрешенного использования	Многоквартирные жилые дома, без прилегающих приусадебных участков для каждой квартиры, с одним входом с улицы для всего дома
8.1.	Дополнительные сведения об использовании земельного участка	-
9.	Сведения о земельных участках (землях общего пользования, территории общего пользования), посредством которых обеспечивается доступ	Земли общего пользования
10.	Иные сведения	-

4. Пояснения к сведениям об уточняемом земельном участке с кадастровым номером 24:04:6101013:3586 :

1.	-

Сведения об уточняемых земельных участках, необходимые для исправления реестровых ошибок в сведениях о местоположении их границ

1. Сведения о характерных точках границ уточняемого земельного участка с кадастровым номером 24:04:6101013:3588 :

Система координат МСК 167 зона 4 **Зона № 4**

Обозначение характерных точек границ	Координаты, м				Метод определения координат	Формулы, примененные для расчета средней квадратической погрешности определения координат характерных точек границ (Mt), с подставленными в такие формулы значениями и итоговые (вычисленные) значения Mt, м	Описание закрепления точки
	содержатся в Едином государственном реестре недвижимости		определены в результате выполнения комплексных кадастровых работ				
	X	Y	X	Y			
1	2	3	4	5	6	7	8
1792	634608.19	115620.02	634608.19	115620.02	Метод спутниковых геодезических измерений (определений)	0.1	Закрепление отсутствует
1834	634619.26	115628.45	634619.26	115628.45	Метод спутниковых геодезических измерений (определений)	0.1	Закрепление отсутствует
1835	634611.53	115637.94	634611.53	115637.94	Метод спутниковых геодезических измерений (определений)	0.1	Закрепление отсутствует
1836	634576.39	115642.68	634576.39	115642.68	Метод спутниковых геодезических измерений (определений)	0.1	Закрепление отсутствует
1837	634570.42	115621.42	634570.42	115621.42	Метод спутниковых геодезических измерений (определений)	0.1	Закрепление отсутствует

1. Сведения о характерных точках границ уточняемого земельного участка с кадастровым номером 24:04:6101013:3588 :

Система координат МСК 167 зона 4 **Зона №4**

Обозначение характерных точек границ	Координаты, м				Метод определения координат	Формулы, примененные для расчета средней квадратической погрешности определения координат характерных точек границ (Mt), с подставленными в такие формулы значениями и итоговые (вычисленные) значения Mt, м	Описание закрепления точки
	содержатся в Едином государственном реестре недвижимости		определены в результате выполнения комплексных кадастровых работ				
	X	Y	X	Y			
1	2	3	4	5	6	7	8
1794	634568.67	115616.79	634568.67	115616.79	Метод спутниковых геодезических измерений (определений)	0.1	Закрепление отсутствует
1793	634594.14	115617.03	634594.14	115617.03	Метод спутниковых геодезических измерений (определений)	0.1	Закрепление отсутствует
1792	634608.19	115620.02	634608.19	115620.02	Метод спутниковых геодезических измерений (определений)	0.1	Закрепление отсутствует

2. Сведения о частях границ уточняемого земельного участка с кадастровым номером 24:04:6101013:3588 :

Обозначение части границ		Горизонтальное проложение (S), м	Описание прохождения части границ	Сведения о согласовании местоположения границ (согласовано/спорное)
от т.	до т.			
1	2	3	4	5
1792	1834	13.91	-	-
1834	1835	12.24	-	-
1835	1836	35.46	-	-
1836	1837	22.08	-	-
1837	1794	4.95	-	-
1794	1793	25.47	-	-
1793	1792	14.36	-	-

3. Сведения о характеристиках уточняемого земельного участка с кадастровым номером 24:04:6101013:3588 :

№ п/п	Наименование характеристики	Значение характеристики
1	2	3
1.	Адрес земельного участка	-
1.1.	Сведения о местоположении земельного участка (при отсутствии адреса) в структурированном в соответствии с федеральной информационной адресной системой виде	-
1.2.	Дополнительные сведения о местоположении земельного участка	-
2.	Площадь земельного участка ± величина погрешности определения (вычисления) площади (Р ± ΔР), м2	939 +/- 11
3.	Формула, примененная для расчета предельной допустимой погрешности определения площади земельного участка, с подставленными значениями и итоговые (вычисленные) значения (ΔР), м2	ΔР=3.5*Mt*√P=3.5*0,1*√939=11
4.	Площадь земельного участка согласно сведениям Единого государственного реестра недвижимости (Ркад), м2	939
5.	Оценка расхождения Р и Ркад (Р - Ркад), м2	-
6.	Предельные минимальный и максимальный размеры земельного участка (Рмин и Рмакс), м2	- -
7.	Кадастровый номер или иной государственный учетный номер (инвентарный) объекта недвижимости, расположенного на земельном участке	-
8.	Вид (виды) разрешенного использования	Объекты социального, культурно-бытового и коммунального обслуживания повседневного спроса, обеспечивающие основные функции (детские сады, внешкольные учреждения, общеобразовательные школы, аптечные магазины, магазины и полустационарные архитектурные формы розничной торговли, жилищно-эксплуатационные службы и др.). Объекты торгово-бытового назначения повседневного спроса могут размещаться в первых этажах жилых домов в соответствии с утвержденной проектной документацией
8.1.	Дополнительные сведения об использовании земельного участка	-
9.	Сведения о земельных участках (землях общего пользования, территории общего пользования), посредством которых обеспечивается доступ	Земли общего пользования
10.	Иные сведения	-

4. Пояснения к сведениям об уточняемом земельном участке с кадастровым номером 24:04:6101013:3588 :

1.	-

Сведения об уточняемых земельных участках, необходимые для исправления реестровых ошибок в сведениях о местоположении их границ

1. Сведения о характерных точках границ уточняемого земельного участка с кадастровым номером 24:04:6101013:3589 :

Система координат МСК 167 зона 4 **Зона № 4**

Обозначение характерных точек границ	Координаты, м				Метод определения координат	Формулы, примененные для расчета средней квадратической погрешности определения координат характерных точек границ (Mt), с подставленными в такие формулы значениями и итоговые (вычисленные) значения Mt, м	Описание закрепления точки
	содержатся в Едином государственном реестре недвижимости		определены в результате выполнения комплексных кадастровых работ				
	X	Y	X	Y			
1	2	3	4	5	6	7	8
1701	634901.94	115626.46	634901.94	115626.46	Метод спутниковых геодезических измерений (определений)	0.1	Закрепление отсутствует
1702	634907.86	115656.38	634907.86	115656.38	Метод спутниковых геодезических измерений (определений)	0.1	Закрепление отсутствует
1698	634912.78	115681.26	634912.78	115681.26	Метод спутниковых геодезических измерений (определений)	0.1	Закрепление отсутствует
1763	634913.53	115685.08	634913.53	115685.08	Метод спутниковых геодезических измерений (определений)	0.1	Закрепление отсутствует
1764	634913.66	115690.85	634913.66	115690.85	Метод спутниковых геодезических измерений (определений)	0.1	Закрепление отсутствует

1. Сведения о характерных точках границ уточняемого земельного участка с кадастровым номером 24:04:6101013:3589 :

Система координат МСК 167 зона 4 **Зона № 4**

Обозначение характерных точек границ	Координаты, м				Метод определения координат	Формулы, примененные для расчета средней квадратической погрешности определения координат характерных точек границ (Mt), с подставленными в такие формулы значениями и итоговые (вычисленные) значения Mt, м	Описание закрепления точки
	содержатся в Едином государственном реестре недвижимости		определены в результате выполнения комплексных кадастровых работ				
	X	Y	X	Y			
1	2	3	4	5	6	7	8
1765	634908.84	115692.15	634908.84	115692.15	Метод спутниковых геодезических измерений (определений)	0.1	Закрепление отсутствует
1766	634913.52	115709.54	634913.52	115709.54	Метод спутниковых геодезических измерений (определений)	0.1	Закрепление отсутствует
1767	634910.48	115710.36	634910.48	115710.36	Метод спутниковых геодезических измерений (определений)	0.1	Закрепление отсутствует
1768	634912.48	115722.91	634912.48	115722.91	Метод спутниковых геодезических измерений (определений)	0.1	Закрепление отсутствует
1769	634921.67	115726.41	634921.67	115726.41	Метод спутниковых геодезических измерений (определений)	0.1	Закрепление отсутствует

1. Сведения о характерных точках границ уточняемого земельного участка с кадастровым номером 24:04:6101013:3589 :

Система координат МСК 167 зона 4 **Зона № 4**

Обозначение характерных точек границ	Координаты, м				Метод определения координат	Формулы, примененные для расчета средней квадратической погрешности определения координат характерных точек границ (Mt), с подставленными в такие формулы значениями и итоговые (вычисленные) значения Mt, м	Описание закрепления точки
	содержатся в Едином государственном реестре недвижимости		определены в результате выполнения комплексных кадастровых работ				
	X	Y	X	Y			
1	2	3	4	5	6	7	8
1770	634922.03	115728.27	634922.03	115728.27	Метод спутниковых геодезических измерений (определений)	0.1	Закрепление отсутствует
1771	634925.45	115745.93	634925.45	115745.93	Метод спутниковых геодезических измерений (определений)	0.1	Закрепление отсутствует
1772	634924.64	115750.26	634924.64	115750.26	Метод спутниковых геодезических измерений (определений)	0.1	Закрепление отсутствует
1773	634918.81	115756.11	634918.81	115756.11	Метод спутниковых геодезических измерений (определений)	0.1	Закрепление отсутствует
1774	634911.02	115757.19	634911.02	115757.19	Метод спутниковых геодезических измерений (определений)	0.1	Закрепление отсутствует

1. Сведения о характерных точках границ уточняемого земельного участка с кадастровым номером 24:04:6101013:3589 :

Система координат МСК 167 зона 4 **Зона № 4**

Обозначение характерных точек границ	Координаты, м				Метод определения координат	Формулы, примененные для расчета средней квадратической погрешности определения координат характерных точек границ (Mt), с подставленными в такие формулы значениями и итоговые (вычисленные) значения Mt, м	Описание закрепления точки
	содержатся в Едином государственном реестре недвижимости		определены в результате выполнения комплексных кадастровых работ				
	X	Y	X	Y			
1	2	3	4	5	6	7	8
1756	634874.16	115567.44	634874.16	115567.44	Метод спутниковых геодезических измерений (определений)	0.1	Закрепление отсутствует
1757	634888.32	115564.70	634888.32	115564.70	Метод спутниковых геодезических измерений (определений)	0.1	Закрепление отсутствует
1758	634888.31	115565.11	634888.31	115565.11	Метод спутниковых геодезических измерений (определений)	0.1	Закрепление отсутствует
1759	634888.81	115565.12	634888.81	115565.12	Метод спутниковых геодезических измерений (определений)	0.1	Закрепление отсутствует
1760	634888.83	115564.62	634888.83	115564.62	Метод спутниковых геодезических измерений (определений)	0.1	Закрепление отсутствует

1. Сведения о характерных точках границ уточняемого земельного участка с кадастровым номером 24:04:6101013:3589 :

Система координат МСК 167 зона 4 **Зона № 4**

Обозначение характерных точек границ	Координаты, м				Метод определения координат	Формулы, примененные для расчета средней квадратической погрешности определения координат характерных точек границ (Mt), с подставленными в такие формулы значениями и итоговые (вычисленные) значения Mt, м	Описание закрепления точки
	содержатся в Едином государственном реестре недвижимости		определены в результате выполнения комплексных кадастровых работ				
	X	Y	X	Y			
1	2	3	4	5	6	7	8
1761	634889.67	115564.44	634889.67	115564.44	Метод спутниковых геодезических измерений (определений)	0.1	Закрепление отсутствует
1701	634901.94	115626.46	634901.94	115626.46	Метод спутниковых геодезических измерений (определений)	0.1	Закрепление отсутствует
						-	
1775	634920.62	115729.07	634920.62	115729.07	Метод спутниковых геодезических измерений (определений)	0.1	Закрепление отсутствует
1776	634920.12	115729.05	634920.12	115729.05	Метод спутниковых геодезических измерений (определений)	0.1	Закрепление отсутствует
1777	634920.10	115729.55	634920.10	115729.55	Метод спутниковых геодезических измерений (определений)	0.1	Закрепление отсутствует

1. Сведения о характерных точках границ уточняемого земельного участка с кадастровым номером 24:04:6101013:3589 :

Система координат МСК 167 зона 4 **Зона № 4**

Обозначение характерных точек границ	Координаты, м				Метод определения координат	Формулы, примененные для расчета средней квадратической погрешности определения координат характерных точек границ (Mt), с подставленными в такие формулы значениями и итоговые (вычисленные) значения Mt, м	Описание закрепления точки
	содержатся в Едином государственном реестре недвижимости		определены в результате выполнения комплексных кадастровых работ				
	X	Y	X	Y			
1	2	3	4	5	6	7	8
1778	634920.60	115729.57	634920.60	115729.57	Метод спутниковых геодезических измерений (определений)	0.1	Закрепление отсутствует
1775	634920.62	115729.07	634920.62	115729.07	Метод спутниковых геодезических измерений (определений)	0.1	Закрепление отсутствует
						-	
1779	634896.45	115602.46	634896.45	115602.46	Метод спутниковых геодезических измерений (определений)	0.1	Закрепление отсутствует
1780	634895.95	115602.45	634895.95	115602.45	Метод спутниковых геодезических измерений (определений)	0.1	Закрепление отсутствует
1781	634895.94	115602.95	634895.94	115602.95	Метод спутниковых геодезических измерений (определений)	0.1	Закрепление отсутствует

1. Сведения о характерных точках границ уточняемого земельного участка с кадастровым номером 24:04:6101013:3589 :

Система координат МСК 167 зона 4 **Зона № 4**

Обозначение характерных точек границ	Координаты, м				Метод определения координат	Формулы, примененные для расчета средней квадратической погрешности определения координат характерных точек границ (Mt), с подставленными в такие формулы значениями и итоговые (вычисленные) значения Mt, м	Описание закрепления точки
	содержатся в Едином государственном реестре недвижимости		определены в результате выполнения комплексных кадастровых работ				
	X	Y	X	Y			
1	2	3	4	5	6	7	8
1782	634896.44	115602.96	634896.44	115602.96	Метод спутниковых геодезических измерений (определений)	0.1	Закрепление отсутствует
1779	634896.45	115602.46	634896.45	115602.46	Метод спутниковых геодезических измерений (определений)	0.1	Закрепление отсутствует
						-	
1703	634911.68	115679.39	634911.68	115679.39	Метод спутниковых геодезических измерений (определений)	0.1	Закрепление отсутствует
1704	634911.18	115679.38	634911.18	115679.38	Метод спутниковых геодезических измерений (определений)	0.1	Закрепление отсутствует
1705	634911.16	115679.88	634911.16	115679.88	Метод спутниковых геодезических измерений (определений)	0.1	Закрепление отсутствует

1. Сведения о характерных точках границ уточняемого земельного участка с кадастровым номером 24:04:6101013:3589 :

Система координат МСК 167 зона 4 **Зона № 4**

Обозначение характерных точек границ	Координаты, м				Метод определения координат	Формулы, примененные для расчета средней квадратической погрешности определения координат характерных точек границ (Mt), с подставленными в такие формулы значениями и итоговые (вычисленные) значения Mt, м	Описание закрепления точки
	содержатся в Едином государственном реестре недвижимости		определены в результате выполнения комплексных кадастровых работ				
	X	Y	X	Y			
1	2	3	4	5	6	7	8
1706	634911.66	115679.89	634911.66	115679.89	Метод спутниковых геодезических измерений (определений)	0.1	Закрепление отсутствует
1703	634911.68	115679.39	634911.68	115679.39	Метод спутниковых геодезических измерений (определений)	0.1	Закрепление отсутствует
						-	
1707	634904.22	115641.77	634904.22	115641.77	Метод спутниковых геодезических измерений (определений)	0.1	Закрепление отсутствует
1708	634903.72	115641.75	634903.72	115641.75	Метод спутниковых геодезических измерений (определений)	0.1	Закрепление отсутствует
1709	634903.71	115642.25	634903.71	115642.25	Метод спутниковых геодезических измерений (определений)	0.1	Закрепление отсутствует

1. Сведения о характерных точках границ уточняемого земельного участка с кадастровым номером 24:04:6101013:3589 :

Система координат МСК 167 зона 4 **Зона №4**

Обозначение характерных точек границ	Координаты, м				Метод определения координат	Формулы, примененные для расчета средней квадратической погрешности определения координат характерных точек границ (Mt), с подставленными в такие формулы значениями и итоговые (вычисленные) значения Mt, м	Описание закрепления точки
	содержатся в Едином государственном реестре недвижимости		определены в результате выполнения комплексных кадастровых работ				
	X	Y	X	Y			
1	2	3	4	5	6	7	8
1710	634904.21	115642.27	634904.21	115642.27	Метод спутниковых геодезических измерений (определений)	0.1	Закрепление отсутствует
1707	634904.22	115641.77	634904.22	115641.77	Метод спутниковых геодезических измерений (определений)	0.1	Закрепление отсутствует

2. Сведения о частях границ уточняемого земельного участка с кадастровым номером 24:04:6101013:3589 :

Обозначение части границ		Горизонтальное проложение (S), м	Описание прохождения части границ	Сведения о согласовании местоположения границ (согласовано/спорное)
от т.	до т.			
1	2	3	4	5
1701	1702	30.50	-	-
1775	1776	0.50	-	-
1776	1777	0.50	-	-
1777	1778	0.50	-	-
1778	1775	0.50	-	-
1779	1780	0.50	-	-
1780	1781	0.50	-	-
1781	1782	0.50	-	-
1782	1779	0.50	-	-
1703	1704	0.50	-	-
1704	1705	0.50	-	-
1705	1706	0.50	-	-
1706	1703	0.50	-	-
1707	1708	0.50	-	-

2. Сведения о частях границ уточняемого земельного участка с кадастровым номером 24:04:6101013:3589 :

Обозначение части границ		Горизонтальное проложение (S), м	Описание прохождения части границ	Сведения о согласовании местоположения границ (согласовано/спорное)
от т.	до т.			
1	2	3	4	5
1708	1709	0.50	-	-
1709	1710	0.50	-	-
1761	1701	63.22	-	-
1759	1760	0.50	-	-
1702	1698	25.36	-	-
1698	1763	3.89	-	-
1763	1764	5.77	-	-
1764	1765	4.99	-	-
1765	1766	18.01	-	-
1766	1767	3.15	-	-
1767	1768	12.71	-	-
1768	1769	9.83	-	-
1769	1770	1.89	-	-
1770	1771	17.99	-	-
1771	1772	4.41	-	-
1772	1773	8.26	-	-
1773	1774	7.86	-	-
1774	1756	193.30	-	-
1756	1757	14.42	-	-
1757	1758	0.41	-	-
1758	1759	0.50	-	-
1760	1761	0.86	-	-
1710	1707	0.50	-	-

3. Сведения о характеристиках уточняемого земельного участка с кадастровым номером 24:04:6101013:3589 :

№ п/п	Наименование характеристики	Значение характеристики
1	2	3
1.	Адрес земельного участка	-
1.1.	Сведения о местоположении земельного участка (при отсутствии адреса) в структурированном в соответствии с федеральной информационной адресной системой виде	-
1.2.	Дополнительные сведения о местоположении земельного участка	-
2.	Площадь земельного участка ± величина погрешности определения (вычисления) площади (Р ± ΔР), м2	2865 +/- 19
3.	Формула, примененная для расчета предельной допустимой погрешности определения площади земельного участка, с подставленными значениями и итоговые (вычисленные) значения (ΔР), м2	ΔР=3.5*Mt*√P=3.5*0,1*√2865=19
4.	Площадь земельного участка согласно сведениям Единого государственного реестра недвижимости (Ркад), м2	2864

3. Сведения о характеристиках уточняемого земельного участка с кадастровым номером 24:04:6101013:3589 :

№ п/п	Наименование характеристики	Значение характеристики
1	2	3
5.	Оценка расхождения Р и Ркад (Р - Ркад), м2	1
6.	Предельные минимальный и максимальный размеры земельного участка (Рмин и Рмакс), м2	- -
7.	Кадастровый номер или иной государственный учетный номер (инвентарный) объекта недвижимости, расположенного на земельном участке	-
8.	Вид (виды) разрешенного использования	автомобильный транспорт
8.1.	Дополнительные сведения об использовании земельного участка	-
9.	Сведения о земельных участках (землях общего пользования, территории общего пользования), посредством которых обеспечивается доступ	Земли общего пользования
10.	Иные сведения	-

4. Пояснения к сведениям об уточняемом земельном участке с кадастровым номером 24:04:6101013:3589 :

1.	-

Сведения об уточняемых земельных участках, необходимые для исправления реестровых ошибок в сведениях о местоположении их границ

1. Сведения о характерных точках границ уточняемого земельного участка с кадастровым номером 24:04:6101013:3590 :

Система координат МСК 167 зона 4 **Зона № 4**

Обозначение характерных точек границ	Координаты, м				Метод определения координат	Формулы, примененные для расчета средней квадратической погрешности определения координат характерных точек границ (Mt), с подставленными в такие формулы значениями и итоговые (вычисленные) значения Mt, м	Описание закрепления точки
	содержатся в Едином государственном реестре недвижимости		определены в результате выполнения комплексных кадастровых работ				
	X	Y	X	Y			
1	2	3	4	5	6	7	8
1199	633856.82	114687.67	633856.82	114687.67	Метод спутниковых геодезических измерений (определений)	0.1	Закрепление отсутствует
1838	633869.41	114757.93	633869.41	114757.93	Метод спутниковых геодезических измерений (определений)	0.1	Закрепление отсутствует
454	633866.60	114758.68	633866.60	114758.68	Метод спутниковых геодезических измерений (определений)	0.1	Закрепление отсутствует
453	633863.16	114740.08	633863.16	114740.08	Метод спутниковых геодезических измерений (определений)	0.1	Закрепление отсутствует
452	633853.54	114689.31	633853.54	114689.31	Метод спутниковых геодезических измерений (определений)	0.1	Закрепление отсутствует

1. Сведения о характерных точках границ уточняемого земельного участка с кадастровым номером 24:04:6101013:3590 :

Система координат МСК 167 зона 4 **Зона № 4**

Обозначение характерных точек границ	Координаты, м				Метод определения координат	Формулы, примененные для расчета средней квадратической погрешности определения координат характерных точек границ (Mt), с подставленными в такие формулы значениями и итоговые (вычисленные) значения Mt, м	Описание закрепления точки
	содержатся в Едином государственном реестре недвижимости		определены в результате выполнения комплексных кадастровых работ				
	X	Y	X	Y			
1	2	3	4	5	6	7	8
1199	633856.82	114687.67	633856.82	114687.67	Метод спутниковых геодезических измерений (определений)	0.1	Закрепление отсутствует

2. Сведения о частях границ уточняемого земельного участка с кадастровым номером 24:04:6101013:3590 :

Обозначение части границ		Горизонтальное проложение (S), м	Описание прохождения части границ	Сведения о согласовании местоположения границ (согласовано/спорное)
от т.	до т.			
1	2	3	4	5
1199	1838	71.38	-	-
1838	454	2.91	-	-
454	453	18.92	-	-
453	452	51.67	-	-
452	1199	3.67	-	-

3. Сведения о характеристиках уточняемого земельного участка с кадастровым номером 24:04:6101013:3590 :

№ п/п	Наименование характеристики	Значение характеристики
1	2	3
1.	Адрес земельного участка	-
1.1.	Сведения о местоположении земельного участка (при отсутствии адреса) в структурированном в соответствии с федеральной информационной адресной системой виде	-
1.2.	Дополнительные сведения о местоположении земельного участка	-
2.	Площадь земельного участка ± величина погрешности определения (вычисления) площади (Р ± ΔР), м2	226 +/- 5
3.	Формула, примененная для расчета предельной допустимой погрешности определения площади земельного участка, с подставленными значениями и итоговые (вычисленные) значения (ΔР), м2	$\Delta P=3.5*Mt*\sqrt{P}=3.5*0,1*\sqrt{226}=5$
4.	Площадь земельного участка согласно сведениям Единого государственного реестра недвижимости (Ркад), м2	226
5.	Оценка расхождения Р и Ркад (Р - Ркад), м2	-
6.	Предельные минимальный и максимальный размеры земельного участка (Рмин и Рмакс), м2	- -

3. Сведения о характеристиках уточняемого земельного участка с кадастровым номером 24:04:6101013:3590 :

№ п/п	Наименование характеристики	Значение характеристики
1	2	3
7.	Кадастровый номер или иной государственный учетный номер (инвентарный) объекта недвижимости, расположенного на земельном участке	-
8.	Вид (виды) разрешенного использования	объекты коммунального назначения
8.1.	Дополнительные сведения об использовании земельного участка	-
9.	Сведения о земельных участках (землях общего пользования, территории общего пользования), посредством которых обеспечивается доступ	Земли общего пользования
10.	Иные сведения	-

4. Пояснения к сведениям об уточняемом земельном участке с кадастровым номером 24:04:6101013:3590 :

1.	-

Сведения об уточняемых земельных участках, необходимые для исправления реестровых ошибок в сведениях о местоположении их границ

1. Сведения о характерных точках границ уточняемого земельного участка с кадастровым номером 24:04:6101013:3591 :

Система координат МСК 167 зона 4 **Зона № 4**

Обозначение характерных точек границ	Координаты, м				Метод определения координат	Формулы, примененные для расчета средней квадратической погрешности определения координат характерных точек границ (Mt), с подставленными в такие формулы значениями и итоговые (вычисленные) значения Mt, м	Описание закрепления точки
	содержатся в Едином государственном реестре недвижимости		определены в результате выполнения комплексных кадастровых работ				
	X	Y	X	Y			
1	2	3	4	5	6	7	8
1012	634223.30	115617.57	634223.30	115617.57	Метод спутниковых геодезических измерений (определений)	0.1	Закрепление отсутствует
1839	634265.21	115688.12	634265.21	115688.12	Метод спутниковых геодезических измерений (определений)	0.1	Закрепление отсутствует
1840	634249.50	115696.88	634249.50	115696.88	Метод спутниковых геодезических измерений (определений)	0.1	Закрепление отсутствует
1841	634210.96	115624.62	634210.96	115624.62	Метод спутниковых геодезических измерений (определений)	0.1	Закрепление отсутствует
1012	634223.30	115617.57	634223.30	115617.57	Метод спутниковых геодезических измерений (определений)	0.1	Закрепление отсутствует

2. Сведения о частях границ уточняемого земельного участка с кадастровым номером 24:04:6101013:3591 :

Обозначение части границ		Горизонтальное проложение (S), м	Описание прохождения части границ	Сведения о согласовании местоположения границ (согласовано/спорное)
от т.	до т.			
1	2	3	4	5
1012	1839	82.06	-	-
1839	1840	17.99	-	-
1840	1841	81.90	-	-
1841	1012	14.21	-	-

3. Сведения о характеристиках уточняемого земельного участка с кадастровым номером 24:04:6101013:3591 :

№ п/п	Наименование характеристики	Значение характеристики
1	2	3
1.	Адрес земельного участка	-
1.1.	Сведения о местоположении земельного участка (при отсутствии адреса) в структурированном в соответствии с федеральной информационной адресной системой виде	-
1.2.	Дополнительные сведения о местоположении земельного участка	-
2.	Площадь земельного участка ± величина погрешности определения (вычисления) площади (Р ± ΔР), м2	1319 +/- 13
3.	Формула, примененная для расчета предельной допустимой погрешности определения площади земельного участка, с подставленными значениями и итоговые (вычисленные) значения (ΔР), м2	ΔР=3.5*Mt*√P=3.5*0,1*√1319=13
4.	Площадь земельного участка согласно сведениям Единого государственного реестра недвижимости (Ркад), м2	1319
5.	Оценка расхождения Р и Ркад (Р - Ркад), м2	-
6.	Предельные минимальный и максимальный размеры земельного участка (Рмин и Рмакс), м2	- -
7.	Кадастровый номер или иной государственный учетный номер (инвентарный) объекта недвижимости, расположенного на земельном участке	-
8.	Вид (виды) разрешенного использования	объекты коммунального назначения
8.1.	Дополнительные сведения об использовании земельного участка	-
9.	Сведения о земельных участках (землях общего пользования, территории общего пользования), посредством которых обеспечивается доступ	Земли общего пользования
10.	Иные сведения	-

4. Пояснения к сведениям об уточняемом земельном участке с кадастровым номером 24:04:6101013:3591 :

1.	-

Сведения об уточняемых земельных участках, необходимые для исправления реестровых ошибок в сведениях о местоположении их границ

1. Сведения о характерных точках границ уточняемого земельного участка с кадастровым номером 24:04:6101013:3592 :

Система координат МСК 167 зона 4 **Зона № 4**

Обозначение характерных точек границ	Координаты, м				Метод определения координат	Формулы, примененные для расчета средней квадратической погрешности определения координат характерных точек границ (Mt), с подставленными в такие формулы значениями и итоговые (вычисленные) значения Mt, м	Описание закрепления точки
	содержатся в Едином государственном реестре недвижимости		определены в результате выполнения комплексных кадастровых работ				
	X	Y	X	Y			
1	2	3	4	5	6	7	8
1842	634166.69	115661.87	634166.69	115661.87	Метод спутниковых геодезических измерений (определений)	0.1	Закрепление отсутствует
1843	634249.94	115820.56	634249.94	115820.56	Метод спутниковых геодезических измерений (определений)	0.1	Закрепление отсутствует
1844	634262.78	115844.98	634262.78	115844.98	Метод спутниковых геодезических измерений (определений)	0.1	Закрепление отсутствует
1845	634248.95	115832.72	634248.95	115832.72	Метод спутниковых геодезических измерений (определений)	0.1	Закрепление отсутствует
1846	634176.43	115696.46	634176.43	115696.46	Метод спутниковых геодезических измерений (определений)	0.1	Закрепление отсутствует

1. Сведения о характерных точках границ уточняемого земельного участка с кадастровым номером 24:04:6101013:3592 :

Система координат МСК 167 зона 4 **Зона №4**

Обозначение характерных точек границ	Координаты, м				Метод определения координат	Формулы, примененные для расчета средней квадратической погрешности определения координат характерных точек границ (Mt), с подставленными в такие формулы значениями и итоговые (вычисленные) значения Mt, м	Описание закрепления точки
	содержатся в Едином государственном реестре недвижимости		определены в результате выполнения комплексных кадастровых работ				
	X	Y	X	Y			
1	2	3	4	5	6	7	8
1847	634159.44	115665.01	634159.44	115665.01	Метод спутниковых геодезических измерений (определений)	0.1	Закрепление отсутствует
1848	634161.27	115664.61	634161.27	115664.61	Метод спутниковых геодезических измерений (определений)	0.1	Закрепление отсутствует
1842	634166.69	115661.87	634166.69	115661.87	Метод спутниковых геодезических измерений (определений)	0.1	Закрепление отсутствует

2. Сведения о частях границ уточняемого земельного участка с кадастровым номером 24:04:6101013:3592 :

Обозначение части границ		Горизонтальное проложение (S), м	Описание прохождения части границ	Сведения о согласовании местоположения границ (согласовано/спорное)
от т.	до т.			
1	2	3	4	5
1842	1843	179.20	-	-
1843	1844	27.59	-	-
1844	1845	18.48	-	-
1845	1846	154.36	-	-
1846	1847	35.75	-	-
1847	1848	1.87	-	-
1848	1842	6.07	-	-

3. Сведения о характеристиках уточняемого земельного участка с кадастровым номером 24:04:6101013:3592 :

№ п/п	Наименование характеристики	Значение характеристики
1	2	3
1.	Адрес земельного участка	-
1.1.	Сведения о местоположении земельного участка (при отсутствии адреса) в структурированном в соответствии с федеральной информационной адресной системой виде	-
1.2.	Дополнительные сведения о местоположении земельного участка	-
2.	Площадь земельного участка ± величина погрешности определения (вычисления) площади (Р ± ΔР), м2	1405 +/- 13
3.	Формула, примененная для расчета предельной допустимой погрешности определения площади земельного участка, с подставленными значениями и итоговые (вычисленные) значения (ΔР), м2	ΔР=3.5*Mt*√P=3.5*0,1*√1405=13
4.	Площадь земельного участка согласно сведениям Единого государственного реестра недвижимости (Ркад), м2	1406
5.	Оценка расхождения Р и Ркад (Р - Ркад), м2	1
6.	Предельные минимальный и максимальный размеры земельного участка (Рмин и Рмакс), м2	- -
7.	Кадастровый номер или иной государственный учетный номер (инвентарный) объекта недвижимости, расположенного на земельном участке	-
8.	Вид (виды) разрешенного использования	Благоустройство территории
8.1.	Дополнительные сведения об использовании земельного участка	-
9.	Сведения о земельных участках (землях общего пользования, территории общего пользования), посредством которых обеспечивается доступ	Земли общего пользования
10.	Иные сведения	-

4. Пояснения к сведениям об уточняемом земельном участке с кадастровым номером 24:04:6101013:3592 :

1.	-

Сведения об уточняемых земельных участках, необходимые для исправления реестровых ошибок в сведениях о местоположении их границ

1. Сведения о характерных точках границ уточняемого земельного участка с кадастровым номером 24:04:6101013:3593 :

Система координат МСК 167 зона 4 **Зона № 4**

Обозначение характерных точек границ	Координаты, м				Метод определения координат	Формулы, примененные для расчета средней квадратической погрешности определения координат характерных точек границ (Mt), с подставленными в такие формулы значениями и итоговые (вычисленные) значения Mt, м	Описание закрепления точки
	содержатся в Едином государственном реестре недвижимости		определены в результате выполнения комплексных кадастровых работ				
	X	Y	X	Y			
1	2	3	4	5	6	7	8
1849	634397.24	115508.28	634397.24	115508.28	Метод спутниковых геодезических измерений (определений)	0.1	Закрепление отсутствует
1850	634405.09	115504.42	634405.09	115504.42	Метод спутниковых геодезических измерений (определений)	0.1	Закрепление отсутствует
1851	634407.37	115509.05	634407.37	115509.05	Метод спутниковых геодезических измерений (определений)	0.1	Закрепление отсутствует
1852	634399.52	115512.91	634399.52	115512.91	Метод спутниковых геодезических измерений (определений)	0.1	Закрепление отсутствует
1849	634397.24	115508.28	634397.24	115508.28	Метод спутниковых геодезических измерений (определений)	0.1	Закрепление отсутствует

2. Сведения о частях границ уточняемого земельного участка с кадастровым номером 24:04:6101013:3593 :

Обозначение части границ		Горизонтальное проложение (S), м	Описание прохождения части границ	Сведения о согласовании местоположения границ (согласовано/спорное)
от т.	до т.			
1	2	3	4	5
1849	1850	8.75	-	-
1850	1851	5.16	-	-
1851	1852	8.75	-	-
1852	1849	5.16	-	-

3. Сведения о характеристиках уточняемого земельного участка с кадастровым номером 24:04:6101013:3593 :

№ п/п	Наименование характеристики	Значение характеристики
1	2	3
1.	Адрес земельного участка	-
1.1.	Сведения о местоположении земельного участка (при отсутствии адреса) в структурированном в соответствии с федеральной информационной адресной системой виде	-
1.2.	Дополнительные сведения о местоположении земельного участка	-
2.	Площадь земельного участка ± величина погрешности определения (вычисления) площади (Р ± ΔР), м2	45 +/- 2
3.	Формула, примененная для расчета предельной допустимой погрешности определения площади земельного участка, с подставленными значениями и итоговые (вычисленные) значения (ΔР), м2	ΔР=3.5*Mt*√P=3.5*0,1*√45=2
4.	Площадь земельного участка согласно сведениям Единого государственного реестра недвижимости (Ркад), м2	43
5.	Оценка расхождения Р и Ркад (Р - Ркад), м2	2
6.	Предельные минимальный и максимальный размеры земельного участка (Рмин и Рмакс), м2	- -
7.	Кадастровый номер или иной государственный учетный номер (инвентарный) объекта недвижимости, расположенного на земельном участке	-
8.	Вид (виды) разрешенного использования	гаражи, автостоянки для постоянного хранения автомобилей
8.1.	Дополнительные сведения об использовании земельного участка	-
9.	Сведения о земельных участках (землях общего пользования, территории общего пользования), посредством которых обеспечивается доступ	Земли общего пользования
10.	Иные сведения	-

4. Пояснения к сведениям об уточняемом земельном участке с кадастровым номером 24:04:6101013:3593 :

1.	-

Сведения об уточняемых земельных участках, необходимые для исправления реестровых ошибок в сведениях о местоположении их границ

1. Сведения о характерных точках границ уточняемого земельного участка с кадастровым номером 24:04:6101013:3594 :

Система координат МСК 167 зона 4 **Зона № 4**

Обозначение характерных точек границ	Координаты, м				Метод определения координат	Формулы, примененные для расчета средней квадратической погрешности определения координат характерных точек границ (Mt), с подставленными в такие формулы значениями и итоговые (вычисленные) значения Mt, м	Описание закрепления точки
	содержатся в Едином государственном реестре недвижимости		определены в результате выполнения комплексных кадастровых работ				
	X	Y	X	Y			
1	2	3	4	5	6	7	8
574	633713.98	114614.53	633713.98	114614.53	Метод спутниковых геодезических измерений (определений)	0.1	Закрепление отсутствует
573	633718.47	114639.82	633718.47	114639.82	Метод спутниковых геодезических измерений (определений)	0.1	Закрепление отсутствует
571	633693.42	114637.37	633693.42	114637.37	Метод спутниковых геодезических измерений (определений)	0.1	Закрепление отсутствует
570	633692.69	114611.94	633692.69	114611.94	Метод спутниковых геодезических измерений (определений)	0.1	Закрепление отсутствует
574	633713.98	114614.53	633713.98	114614.53	Метод спутниковых геодезических измерений (определений)	0.1	Закрепление отсутствует

2. Сведения о частях границ уточняемого земельного участка с кадастровым номером 24:04:6101013:3594 :

Обозначение части границ		Горизонтальное проложение (S), м	Описание прохождения части границ	Сведения о согласовании местоположения границ (согласовано/спорное)
от т.	до т.			
1	2	3	4	5
574	573	25.69	-	-
573	571	25.17	-	-
571	570	25.44	-	-
570	574	21.45	-	-

3. Сведения о характеристиках уточняемого земельного участка с кадастровым номером 24:04:6101013:3594 :

№ п/п	Наименование характеристики	Значение характеристики
1	2	3
1.	Адрес земельного участка	-
1.1.	Сведения о местоположении земельного участка (при отсутствии адреса) в структурированном в соответствии с федеральной информационной адресной системой виде	-
1.2.	Дополнительные сведения о местоположении земельного участка	-
2.	Площадь земельного участка ± величина погрешности определения (вычисления) площади (Р ± ΔР), м2	581 +/- 8
3.	Формула, примененная для расчета предельной допустимой погрешности определения площади земельного участка, с подставленными значениями и итоговые (вычисленные) значения (ΔР), м2	ΔР=3.5*Mt*√P=3.5*0,1*√581=8
4.	Площадь земельного участка согласно сведениям Единого государственного реестра недвижимости (Ркад), м2	581
5.	Оценка расхождения Р и Ркад (Р - Ркад), м2	-
6.	Предельные минимальный и максимальный размеры земельного участка (Рмин и Рмакс), м2	- -
7.	Кадастровый номер или иной государственный учетный номер (инвентарный) объекта недвижимости, расположенного на земельном участке	-
8.	Вид (виды) разрешенного использования	предприятия торговли, общественного питания, бытового обслуживания
8.1.	Дополнительные сведения об использовании земельного участка	-
9.	Сведения о земельных участках (землях общего пользования, территории общего пользования), посредством которых обеспечивается доступ	Земли общего пользования
10.	Иные сведения	-

4. Пояснения к сведениям об уточняемом земельном участке с кадастровым номером 24:04:6101013:3594 :

1.	-

Сведения об уточняемых земельных участках, необходимые для исправления реестровых ошибок в сведениях о местоположении их границ

1. Сведения о характерных точках границ уточняемого земельного участка с кадастровым номером 24:04:6101013:3595 :

Система координат МСК 167 зона 4 **Зона № 4**

Обозначение характерных точек границ	Координаты, м				Метод определения координат	Формулы, примененные для расчета средней квадратической погрешности определения координат характерных точек границ (Mt), с подставленными в такие формулы значениями и итоговые (вычисленные) значения Mt, м	Описание закрепления точки
	содержатся в Едином государственном реестре недвижимости		определены в результате выполнения комплексных кадастровых работ				
	X	Y	X	Y			
1	2	3	4	5	6	7	8
573	633718.47	114639.82	633718.47	114639.82	Метод спутниковых геодезических измерений (определений)	0.1	Закрепление отсутствует
565	633721.92	114659.18	633721.92	114659.18	Метод спутниковых геодезических измерений (определений)	0.1	Закрепление отсутствует
572	633694.25	114666.13	633694.25	114666.13	Метод спутниковых геодезических измерений (определений)	0.1	Закрепление отсутствует
571	633693.42	114637.37	633693.42	114637.37	Метод спутниковых геодезических измерений (определений)	0.1	Закрепление отсутствует
573	633718.47	114639.82	633718.47	114639.82	Метод спутниковых геодезических измерений (определений)	0.1	Закрепление отсутствует

2. Сведения о частях границ уточняемого земельного участка с кадастровым номером 24:04:6101013:3595 :

Обозначение части границ		Горизонтальное проложение (S), м	Описание прохождения части границ	Сведения о согласовании местоположения границ (согласовано/спорное)
от т.	до т.			
1	2	3	4	5
573	565	19.66	-	-
565	572	28.53	-	-
572	571	28.77	-	-
571	573	25.17	-	-

3. Сведения о характеристиках уточняемого земельного участка с кадастровым номером 24:04:6101013:3595 :

№ п/п	Наименование характеристики	Значение характеристики
1	2	3
1.	Адрес земельного участка	-
1.1.	Сведения о местоположении земельного участка (при отсутствии адреса) в структурированном в соответствии с федеральной информационной адресной системой виде	-
1.2.	Дополнительные сведения о местоположении земельного участка	-
2.	Площадь земельного участка ± величина погрешности определения (вычисления) площади (Р ± ΔР), м2	639 +/- 9
3.	Формула, примененная для расчета предельной допустимой погрешности определения площади земельного участка, с подставленными значениями и итоговые (вычисленные) значения (ΔР), м2	ΔР=3.5*Mt*√P=3.5*0,1*√639=9
4.	Площадь земельного участка согласно сведениям Единого государственного реестра недвижимости (Ркад), м2	640
5.	Оценка расхождения Р и Ркад (Р - Ркад), м2	1
6.	Предельные минимальный и максимальный размеры земельного участка (Рмин и Рмакс), м2	- -
7.	Кадастровый номер или иной государственный учетный номер (инвентарный) объекта недвижимости, расположенного на земельном участке	-
8.	Вид (виды) разрешенного использования	предприятия оптовой, мелкооптовой торговли и магазины розничной торговли по продаже товаров собственного производства предприятий
8.1.	Дополнительные сведения об использовании земельного участка	-
9.	Сведения о земельных участках (землях общего пользования, территории общего пользования), посредством которых обеспечивается доступ	Земли общего пользования
10.	Иные сведения	-

4. Пояснения к сведениям об уточняемом земельном участке с кадастровым номером 24:04:6101013:3595 :

1.	-

Сведения об уточняемых земельных участках, необходимые для исправления реестровых ошибок в сведениях о местоположении их границ

1. Сведения о характерных точках границ уточняемого земельного участка с кадастровым номером 24:04:6101013:3597 :

Система координат МСК 167 зона 4 **Зона № 4**

Обозначение характерных точек границ	Координаты, м				Метод определения координат	Формулы, примененные для расчета средней квадратической погрешности определения координат характерных точек границ (Mt), с подставленными в такие формулы значениями и итоговые (вычисленные) значения Mt, м	Описание закрепления точки
	содержатся в Едином государственном реестре недвижимости		определены в результате выполнения комплексных кадастровых работ				
	X	Y	X	Y			
1	2	3	4	5	6	7	8
1853	634847.57	115412.28	634847.57	115412.28	Метод спутниковых геодезических измерений (определений)	0.1	Закрепление отсутствует
1854	634858.14	115410.32	634858.14	115410.32	Метод спутниковых геодезических измерений (определений)	0.1	Закрепление отсутствует
1855	634858.12	115410.82	634858.12	115410.82	Метод спутниковых геодезических измерений (определений)	0.1	Закрепление отсутствует
1856	634858.62	115410.84	634858.62	115410.84	Метод спутниковых геодезических измерений (определений)	0.1	Закрепление отсутствует
1857	634866.21	115449.42	634866.21	115449.42	Метод спутниковых геодезических измерений (определений)	0.1	Закрепление отсутствует

1. Сведения о характерных точках границ уточняемого земельного участка с кадастровым номером 24:04:6101013:3597 :

Система координат МСК 167 зона 4 **Зона № 4**

Обозначение характерных точек границ	Координаты, м				Метод определения координат	Формулы, примененные для расчета средней квадратической погрешности определения координат характерных точек границ (Mt), с подставленными в такие формулы значениями и итоговые (вычисленные) значения Mt, м	Описание закрепления точки
	содержатся в Едином государственном реестре недвижимости		определены в результате выполнения комплексных кадастровых работ				
	X	Y	X	Y			
1	2	3	4	5	6	7	8
1858	634865.71	115449.41	634865.71	115449.41	Метод спутниковых геодезических измерений (определений)	0.1	Закрепление отсутствует
1859	634865.69	115449.91	634865.69	115449.91	Метод спутниковых геодезических измерений (определений)	0.1	Закрепление отсутствует
1860	634866.19	115449.92	634866.19	115449.92	Метод спутниковых геодезических измерений (определений)	0.1	Закрепление отсутствует
1861	634873.98	115488.85	634873.98	115488.85	Метод спутниковых геодезических измерений (определений)	0.1	Закрепление отсутствует
1862	634873.48	115488.84	634873.48	115488.84	Метод спутниковых геодезических измерений (определений)	0.1	Закрепление отсутствует

1. Сведения о характерных точках границ уточняемого земельного участка с кадастровым номером 24:04:6101013:3597 :

Система координат МСК 167 зона 4 **Зона № 4**

Обозначение характерных точек границ	Координаты, м				Метод определения координат	Формулы, примененные для расчета средней квадратической погрешности определения координат характерных точек границ (Mt), с подставленными в такие формулы значениями и итоговые (вычисленные) значения Mt, м	Описание закрепления точки
	содержатся в Едином государственном реестре недвижимости		определены в результате выполнения комплексных кадастровых работ				
	X	Y	X	Y			
1	2	3	4	5	6	7	8
1863	634873.46	115489.34	634873.46	115489.34	Метод спутниковых геодезических измерений (определений)	0.1	Закрепление отсутствует
1864	634873.96	115489.35	634873.96	115489.35	Метод спутниковых геодезических измерений (определений)	0.1	Закрепление отсутствует
1865	634881.65	115528.01	634881.65	115528.01	Метод спутниковых геодезических измерений (определений)	0.1	Закрепление отсутствует
1866	634881.15	115527.99	634881.15	115527.99	Метод спутниковых геодезических измерений (определений)	0.1	Закрепление отсутствует
1867	634881.14	115528.49	634881.14	115528.49	Метод спутниковых геодезических измерений (определений)	0.1	Закрепление отсутствует

1. Сведения о характерных точках границ уточняемого земельного участка с кадастровым номером 24:04:6101013:3597 :

Система координат МСК 167 зона 4 **Зона № 4**

Обозначение характерных точек границ	Координаты, м				Метод определения координат	Формулы, примененные для расчета средней квадратической погрешности определения координат характерных точек границ (Mt), с подставленными в такие формулы значениями и итоговые (вычисленные) значения Mt, м	Описание закрепления точки
	содержатся в Едином государственном реестре недвижимости		определены в результате выполнения комплексных кадастровых работ				
	X	Y	X	Y			
1	2	3	4	5	6	7	8
1868	634881.64	115528.51	634881.64	115528.51	Метод спутниковых геодезических измерений (определений)	0.1	Закрепление отсутствует
1761	634889.67	115564.44	634889.67	115564.44	Метод спутниковых геодезических измерений (определений)	0.1	Закрепление отсутствует
1760	634888.83	115564.62	634888.83	115564.62	Метод спутниковых геодезических измерений (определений)	0.1	Закрепление отсутствует
1869	634888.33	115564.61	634888.33	115564.61	Метод спутниковых геодезических измерений (определений)	0.1	Закрепление отсутствует
1757	634888.32	115564.70	634888.32	115564.70	Метод спутниковых геодезических измерений (определений)	0.1	Закрепление отсутствует

1. Сведения о характерных точках границ уточняемого земельного участка с кадастровым номером 24:04:6101013:3597 :

Система координат МСК 167 зона 4 **Зона №4**

Обозначение характерных точек границ	Координаты, м				Метод определения координат	Формулы, примененные для расчета средней квадратической погрешности определения координат характерных точек границ (Mt), с подставленными в такие формулы значениями и итоговые (вычисленные) значения Mt, м	Описание закрепления точки
	содержатся в Едином государственном реестре недвижимости		определены в результате выполнения комплексных кадастровых работ				
	X	Y	X	Y			
1	2	3	4	5	6	7	8
1756	634874.16	115567.44	634874.16	115567.44	Метод спутниковых геодезических измерений (определений)	0.1	Закрепление отсутствует
1853	634847.57	115412.28	634847.57	115412.28	Метод спутниковых геодезических измерений (определений)	0.1	Закрепление отсутствует

2. Сведения о частях границ уточняемого земельного участка с кадастровым номером 24:04:6101013:3597 :

Обозначение части границ		Горизонтальное проложение (S), м	Описание прохождения части границ	Сведения о согласовании местоположения границ (согласовано/спорное)
от т.	до т.			
1	2	3	4	5
1853	1854	10.75	-	-
1869	1757	0.09	-	-
1760	1869	0.50	-	-
1761	1760	0.86	-	-
1868	1761	36.82	-	-
1867	1868	0.50	-	-
1866	1867	0.50	-	-
1865	1866	0.50	-	-
1864	1865	39.42	-	-
1757	1756	14.42	-	-
1863	1864	0.50	-	-
1861	1862	0.50	-	-
1860	1861	39.70	-	-
1859	1860	0.50	-	-
1858	1859	0.50	-	-
1857	1858	0.50	-	-
1856	1857	39.32	-	-

2. Сведения о частях границ уточняемого земельного участка с кадастровым номером 24:04:6101013:3597 :

Обозначение части границ		Горизонтальное проложение (S), м	Описание прохождения части границ	Сведения о согласовании местоположения границ (согласовано/спорное)
от т.	до т.			
1	2	3	4	5
1855	1856	0.50	-	-
1854	1855	0.50	-	-
1862	1863	0.50	-	-
1756	1853	157.42	-	-

3. Сведения о характеристиках уточняемого земельного участка с кадастровым номером 24:04:6101013:3597 :

№ п/п	Наименование характеристики	Значение характеристики
1	2	3
1.	Адрес земельного участка	-
1.1.	Сведения о местоположении земельного участка (при отсутствии адреса) в структурированном в соответствии с федеральной информационной адресной системой виде	-
1.2.	Дополнительные сведения о местоположении земельного участка	-
2.	Площадь земельного участка ± величина погрешности определения (вычисления) площади (Р ± ΔР), м2	2061 +/- 16
3.	Формула, примененная для расчета предельной допустимой погрешности определения площади земельного участка, с подставленными значениями и итоговые (вычисленные) значения (ΔР), м2	ΔР=3.5*Mt*√P=3.5*0,1*√2061=16
4.	Площадь земельного участка согласно сведениям Единого государственного реестра недвижимости (Ркад), м2	2061
5.	Оценка расхождения Р и Ркад (Р - Ркад), м2	-
6.	Предельные минимальный и максимальный размеры земельного участка (Рмин и Рмакс), м2	- -
7.	Кадастровый номер или иной государственный учетный номер (инвентарный) объекта недвижимости, расположенного на земельном участке	-
8.	Вид (виды) разрешенного использования	Коммунальное обслуживание
8.1.	Дополнительные сведения об использовании земельного участка	-
9.	Сведения о земельных участках (землях общего пользования, территории общего пользования), посредством которых обеспечивается доступ	Земли общего пользования
10.	Иные сведения	-

4. Пояснения к сведениям об уточняемом земельном участке с кадастровым номером 24:04:6101013:3597 :

1.	-

Сведения об уточняемых земельных участках, необходимые для исправления реестровых ошибок в сведениях о местоположении их границ

1. Сведения о характерных точках границ уточняемого земельного участка с кадастровым номером 24:04:6101013:3598 :

Система координат МСК 167 зона 4 **Зона № 4**

Обозначение характерных точек границ	Координаты, м				Метод определения координат	Формулы, примененные для расчета средней квадратической погрешности определения координат характерных точек границ (Mt), с подставленными в такие формулы значениями и итоговые (вычисленные) значения Mt, м	Описание закрепления точки
	содержатся в Едином государственном реестре недвижимости		определены в результате выполнения комплексных кадастровых работ				
	X	Y	X	Y			
1	2	3	4	5	6	7	8
1870	633872.34	114631.10	633872.34	114631.10	Метод спутниковых геодезических измерений (определений)	0.1	Закрепление отсутствует
1871	633871.79	114633.89	633871.79	114633.89	Метод спутниковых геодезических измерений (определений)	0.1	Закрепление отсутствует
1872	633864.83	114633.06	633864.83	114633.06	Метод спутниковых геодезических измерений (определений)	0.1	Закрепление отсутствует
1213	633864.54	114629.69	633864.54	114629.69	Метод спутниковых геодезических измерений (определений)	0.1	Закрепление отсутствует
1870	633872.34	114631.10	633872.34	114631.10	Метод спутниковых геодезических измерений (определений)	0.1	Закрепление отсутствует

2. Сведения о частях границ уточняемого земельного участка с кадастровым номером 24:04:6101013:3598 :

Обозначение части границ		Горизонтальное проложение (S), м	Описание прохождения части границ	Сведения о согласовании местоположения границ (согласовано/спорное)
от т.	до т.			
1	2	3	4	5
1870	1871	2.84	-	-
1871	1872	7.01	-	-
1872	1213	3.38	-	-
1213	1870	7.93	-	-

3. Сведения о характеристиках уточняемого земельного участка с кадастровым номером 24:04:6101013:3598 :

№ п/п	Наименование характеристики	Значение характеристики
1	2	3
1.	Адрес земельного участка	-
1.1.	Сведения о местоположении земельного участка (при отсутствии адреса) в структурированном в соответствии с федеральной информационной адресной системой виде	-
1.2.	Дополнительные сведения о местоположении земельного участка	-
2.	Площадь земельного участка ± величина погрешности определения (вычисления) площади (Р ± ΔР), м2	23 +/- 2
3.	Формула, примененная для расчета предельной допустимой погрешности определения площади земельного участка, с подставленными значениями и итоговые (вычисленные) значения (ΔР), м2	ΔР=3.5*Mt*√P=3.5*0,1*√23=2
4.	Площадь земельного участка согласно сведениям Единого государственного реестра недвижимости (Ркад), м2	23
5.	Оценка расхождения Р и Ркад (Р - Ркад), м2	-
6.	Предельные минимальный и максимальный размеры земельного участка (Рмин и Рмакс), м2	- -
7.	Кадастровый номер или иной государственный учетный номер (инвентарный) объекта недвижимости, расположенного на земельном участке	-
8.	Вид (виды) разрешенного использования	для эксплуатации нежилых зданий
8.1.	Дополнительные сведения об использовании земельного участка	-
9.	Сведения о земельных участках (землях общего пользования, территории общего пользования), посредством которых обеспечивается доступ	Земли общего пользования
10.	Иные сведения	-

4. Пояснения к сведениям об уточняемом земельном участке с кадастровым номером 24:04:6101013:3598 :

1.	-

Сведения об уточняемых земельных участках, необходимые для исправления реестровых ошибок в сведениях о местоположении их границ

1. Сведения о характерных точках границ уточняемого земельного участка с кадастровым номером 24:04:6101013:3599 :

Система координат МСК 167 зона 4 **Зона № 4**

Обозначение характерных точек границ	Координаты, м				Метод определения координат	Формулы, примененные для расчета средней квадратической погрешности определения координат характерных точек границ (Mt), с подставленными в такие формулы значениями и итоговые (вычисленные) значения Mt, м	Описание закрепления точки
	содержатся в Едином государственном реестре недвижимости		определены в результате выполнения комплексных кадастровых работ				
	X	Y	X	Y			
1	2	3	4	5	6	7	8
1873	633949.75	114631.23	633949.75	114631.23	Метод спутниковых геодезических измерений (определений)	0.1	Закрепление отсутствует
1874	633950.96	114643.25	633950.96	114643.25	Метод спутниковых геодезических измерений (определений)	0.1	Закрепление отсутствует
1875	633910.83	114638.92	633910.83	114638.92	Метод спутниковых геодезических измерений (определений)	0.1	Закрепление отсутствует
1876	633911.28	114636.62	633911.28	114636.62	Метод спутниковых геодезических измерений (определений)	0.1	Закрепление отсутствует
1877	633909.89	114636.37	633909.89	114636.37	Метод спутниковых геодезических измерений (определений)	0.1	Закрепление отсутствует

1. Сведения о характерных точках границ уточняемого земельного участка с кадастровым номером 24:04:6101013:3599 :

Система координат МСК 167 зона 4 **Зона № 4**

Обозначение характерных точек границ	Координаты, м				Метод определения координат	Формулы, примененные для расчета средней квадратической погрешности определения координат характерных точек границ (Mt), с подставленными в такие формулы значениями и итоговые (вычисленные) значения Mt, м	Описание закрепления точки
	содержатся в Едином государственном реестре недвижимости		определены в результате выполнения комплексных кадастровых работ				
	X	Y	X	Y			
1	2	3	4	5	6	7	8
1878	633910.80	114631.16	633910.80	114631.16	Метод спутниковых геодезических измерений (определений)	0.1	Закрепление отсутствует
1879	633906.90	114630.46	633906.90	114630.46	Метод спутниковых геодезических измерений (определений)	0.1	Закрепление отсутствует
1880	633907.04	114629.47	633907.04	114629.47	Метод спутниковых геодезических измерений (определений)	0.1	Закрепление отсутствует
1881	633907.10	114628.81	633907.10	114628.81	Метод спутниковых геодезических измерений (определений)	0.1	Закрепление отсутствует
1882	633914.69	114622.11	633914.69	114622.11	Метод спутниковых геодезических измерений (определений)	0.1	Закрепление отсутствует

1. Сведения о характерных точках границ уточняемого земельного участка с кадастровым номером 24:04:6101013:3599 :

Система координат МСК 167 зона 4 **Зона №4**

Обозначение характерных точек границ	Координаты, м				Метод определения координат	Формулы, примененные для расчета средней квадратической погрешности определения координат характерных точек границ (Mt), с подставленными в такие формулы значениями и итоговые (вычисленные) значения Mt, м	Описание закрепления точки
	содержатся в Едином государственном реестре недвижимости		определены в результате выполнения комплексных кадастровых работ				
	X	Y	X	Y			
1	2	3	4	5	6	7	8
1883	633919.69	114622.73	633919.69	114622.73	Метод спутниковых геодезических измерений (определений)	0.1	Закрепление отсутствует
1884	633931.90	114624.69	633931.90	114624.69	Метод спутниковых геодезических измерений (определений)	0.1	Закрепление отсутствует
1885	633949.30	114627.33	633949.30	114627.33	Метод спутниковых геодезических измерений (определений)	0.1	Закрепление отсутствует
1873	633949.75	114631.23	633949.75	114631.23	Метод спутниковых геодезических измерений (определений)	0.1	Закрепление отсутствует

2. Сведения о частях границ уточняемого земельного участка с кадастровым номером 24:04:6101013:3599 :

Обозначение части границ		Горизонтальное проложение (S), м	Описание прохождения части границ	Сведения о согласовании местоположения границ (согласовано/спорное)
от т.	до т.			
1	2	3	4	5
1873	1874	12.08	-	-
1874	1875	40.36	-	-
1875	1876	2.34	-	-
1876	1877	1.41	-	-
1877	1878	5.29	-	-
1878	1879	3.96	-	-

2. Сведения о частях границ уточняемого земельного участка с кадастровым номером 24:04:6101013:3599 :

Обозначение части границ		Горизонтальное проложение (S), м	Описание прохождения части границ	Сведения о согласовании местоположения границ (согласовано/спорное)
от т.	до т.			
1	2	3	4	5
1879	1880	1.00	-	-
1880	1881	0.66	-	-
1881	1882	10.12	-	-
1882	1883	5.04	-	-
1883	1884	12.37	-	-
1884	1885	17.60	-	-
1885	1873	3.93	-	-

3. Сведения о характеристиках уточняемого земельного участка с кадастровым номером 24:04:6101013:3599 :

№ п/п	Наименование характеристики	Значение характеристики
1	2	3
1.	Адрес земельного участка	-
1.1.	Сведения о местоположении земельного участка (при отсутствии адреса) в структурированном в соответствии с федеральной информационной адресной системой виде	-
1.2.	Дополнительные сведения о местоположении земельного участка	-
2.	Площадь земельного участка ± величина погрешности определения (вычисления) площади (Р ± ΔР), м2	660 +/- 9
3.	Формула, примененная для расчета предельной допустимой погрешности определения площади земельного участка, с подставленными значениями и итоговые (вычисленные) значения (ΔР), м2	ΔР=3.5*Mt*√P=3.5*0,1*√660=9
4.	Площадь земельного участка согласно сведениям Единого государственного реестра недвижимости (Ркад), м2	659
5.	Оценка расхождения Р и Ркад (Р - Ркад), м2	1
6.	Предельные минимальный и максимальный размеры земельного участка (Рмин и Рмакс), м2	- -
7.	Кадастровый номер или иной государственный учетный номер (инвентарный) объекта недвижимости, расположенного на земельном участке	-
8.	Вид (виды) разрешенного использования	Магазины
8.1.	Дополнительные сведения об использовании земельного участка	-
9.	Сведения о земельных участках (землях общего пользования, территории общего пользования), посредством которых обеспечивается доступ	Земли общего пользования
10.	Иные сведения	-

4. Пояснения к сведениям об уточняемом земельном участке с кадастровым номером 24:04:6101013:3599 :

1.	-

Сведения об уточняемых земельных участках, необходимые для исправления реестровых ошибок в сведениях о местоположении их границ

1. Сведения о характерных точках границ уточняемого земельного участка с кадастровым номером 24:04:6101013:36 :

Система координат МСК 167 зона 4 **Зона № 4**

Обозначение характерных точек границ	Координаты, м				Метод определения координат	Формулы, примененные для расчета средней квадратической погрешности определения координат характерных точек границ (Mt), с подставленными в такие формулы значениями и итоговые (вычисленные) значения Mt, м	Описание закрепления точки
	содержатся в Едином государственном реестре недвижимости		определены в результате выполнения комплексных кадастровых работ				
	X	Y	X	Y			
1	2	3	4	5	6	7	8
1886	634317.48	115272.59	634317.48	115272.59	Метод спутниковых геодезических измерений (определений)	0.1	Закрепление отсутствует
1887	634315.64	115269.02	634315.64	115269.02	Метод спутниковых геодезических измерений (определений)	0.1	Закрепление отсутствует
1888	634321.05	115266.22	634321.05	115266.22	Метод спутниковых геодезических измерений (определений)	0.1	Закрепление отсутствует
1889	634322.90	115269.78	634322.90	115269.78	Метод спутниковых геодезических измерений (определений)	0.1	Закрепление отсутствует
1886	634317.48	115272.59	634317.48	115272.59	Метод спутниковых геодезических измерений (определений)	0.1	Закрепление отсутствует

2. Сведения о частях границ уточняемого земельного участка с кадастровым номером 24:04:6101013:36 :

Обозначение части границ		Горизонтальное проложение (S), м	Описание прохождения части границ	Сведения о согласовании местоположения границ (согласовано/спорное)
от т.	до т.			
1	2	3	4	5
1886	1887	4.02	-	-
1887	1888	6.09	-	-
1888	1889	4.01	-	-
1889	1886	6.11	-	-

3. Сведения о характеристиках уточняемого земельного участка с кадастровым номером 24:04:6101013:36 :

№ п/п	Наименование характеристики	Значение характеристики
1	2	3
1.	Адрес земельного участка	-
1.1.	Сведения о местоположении земельного участка (при отсутствии адреса) в структурированном в соответствии с федеральной информационной адресной системой виде	-
1.2.	Дополнительные сведения о местоположении земельного участка	-
2.	Площадь земельного участка ± величина погрешности определения (вычисления) площади (Р ± ΔР), м2	24 +/- 2
3.	Формула, примененная для расчета предельной допустимой погрешности определения площади земельного участка, с подставленными значениями и итоговые (вычисленные) значения (ΔР), м2	ΔР=3.5*Mt*√P=3.5*0,1*√24=2
4.	Площадь земельного участка согласно сведениям Единого государственного реестра недвижимости (Ркад), м2	25
5.	Оценка расхождения Р и Ркад (Р - Ркад), м2	1
6.	Предельные минимальный и максимальный размеры земельного участка (Рмин и Рмакс), м2	- -
7.	Кадастровый номер или иной государственный учетный номер (инвентарный) объекта недвижимости, расположенного на земельном участке	-
8.	Вид (виды) разрешенного использования	для функционирования и эксплуатации гаража
8.1.	Дополнительные сведения об использовании земельного участка	-
9.	Сведения о земельных участках (землях общего пользования, территории общего пользования), посредством которых обеспечивается доступ	Земли общего пользования
10.	Иные сведения	-

4. Пояснения к сведениям об уточняемом земельном участке с кадастровым номером 24:04:6101013:36 :

1.	-

Сведения об уточняемых земельных участках, необходимые для исправления реестровых ошибок в сведениях о местоположении их границ

1. Сведения о характерных точках границ уточняемого земельного участка с кадастровым номером 24:04:6101013:3600 :

Система координат МСК 167 зона 4 **Зона № 4**

Обозначение характерных точек границ	Координаты, м				Метод определения координат	Формулы, примененные для расчета средней квадратической погрешности определения координат характерных точек границ (Mt), с подставленными в такие формулы значениями и итоговые (вычисленные) значения Mt, м	Описание закрепления точки
	содержатся в Едином государственном реестре недвижимости		определены в результате выполнения комплексных кадастровых работ				
	X	Y	X	Y			
1	2	3	4	5	6	7	8
1871	633871.79	114633.89	633871.79	114633.89	Метод спутниковых геодезических измерений (определений)	0.1	Закрепление отсутствует
1890	633870.27	114641.91	633870.27	114641.91	Метод спутниковых геодезических измерений (определений)	0.1	Закрепление отсутствует
1891	633907.58	114649.02	633907.58	114649.02	Метод спутниковых геодезических измерений (определений)	0.1	Закрепление отсутствует
1892	633908.91	114641.75	633908.91	114641.75	Метод спутниковых геодезических измерений (определений)	0.1	Закрепление отсутствует
1893	633910.19	114642.01	633910.19	114642.01	Метод спутниковых геодезических измерений (определений)	0.1	Закрепление отсутствует

1. Сведения о характерных точках границ уточняемого земельного участка с кадастровым номером 24:04:6101013:3600 :

Система координат МСК 167 зона 4 **Зона № 4**

Обозначение характерных точек границ	Координаты, м				Метод определения координат	Формулы, примененные для расчета средней квадратической погрешности определения координат характерных точек границ (Mt), с подставленными в такие формулы значениями и итоговые (вычисленные) значения Mt, м	Описание закрепления точки
	содержатся в Едином государственном реестре недвижимости		определены в результате выполнения комплексных кадастровых работ				
	X	Y	X	Y			
1	2	3	4	5	6	7	8
1875	633910.83	114638.92	633910.83	114638.92	Метод спутниковых геодезических измерений (определений)	0.1	Закрепление отсутствует
1874	633950.96	114643.25	633950.96	114643.25	Метод спутниковых геодезических измерений (определений)	0.1	Закрепление отсутствует
1894	633951.40	114647.40	633951.40	114647.40	Метод спутниковых геодезических измерений (определений)	0.1	Закрепление отсутствует
1895	633953.75	114649.17	633953.75	114649.17	Метод спутниковых геодезических измерений (определений)	0.1	Закрепление отсутствует
1896	633967.47	114651.48	633967.47	114651.48	Метод спутниковых геодезических измерений (определений)	0.1	Закрепление отсутствует

1. Сведения о характерных точках границ уточняемого земельного участка с кадастровым номером 24:04:6101013:3600 :

Система координат МСК 167 зона 4 **Зона №4**

Обозначение характерных точек границ	Координаты, м				Метод определения координат	Формулы, примененные для расчета средней квадратической погрешности определения координат характерных точек границ (Mt), с подставленными в такие формулы значениями и итоговые (вычисленные) значения Mt, м	Описание закрепления точки
	содержатся в Едином государственном реестре недвижимости		определены в результате выполнения комплексных кадастровых работ				
	X	Y	X	Y			
1	2	3	4	5	6	7	8
1897	633974.60	114665.07	633974.60	114665.07	Метод спутниковых геодезических измерений (определений)	0.1	Закрепление отсутствует
1898	633866.56	114654.75	633866.56	114654.75	Метод спутниковых геодезических измерений (определений)	0.1	Закрепление отсутствует
1872	633864.83	114633.06	633864.83	114633.06	Метод спутниковых геодезических измерений (определений)	0.1	Закрепление отсутствует
1871	633871.79	114633.89	633871.79	114633.89	Метод спутниковых геодезических измерений (определений)	0.1	Закрепление отсутствует

2. Сведения о частях границ уточняемого земельного участка с кадастровым номером 24:04:6101013:3600 :

Обозначение части границ		Горизонтальное проложение (S), м	Описание прохождения части границ	Сведения о согласовании местоположения границ (согласовано/спорное)
от т.	до т.			
1	2	3	4	5
1871	1890	8.16	-	-
1890	1891	37.98	-	-
1891	1892	7.39	-	-
1892	1893	1.31	-	-
1893	1875	3.16	-	-
1875	1874	40.36	-	-

2. Сведения о частях границ уточняемого земельного участка с кадастровым номером 24:04:6101013:3600 :

Обозначение части границ		Горизонтальное проложение (S), м	Описание прохождения части границ	Сведения о согласовании местоположения границ (согласовано/спорное)
от т.	до т.			
1	2	3	4	5
1874	1894	4.17	-	-
1894	1895	2.94	-	-
1895	1896	13.91	-	-
1896	1897	15.35	-	-
1897	1898	108.53	-	-
1898	1872	21.76	-	-
1872	1871	7.01	-	-

3. Сведения о характеристиках уточняемого земельного участка с кадастровым номером 24:04:6101013:3600 :

№ п/п	Наименование характеристики	Значение характеристики
1	2	3
1.	Адрес земельного участка	-
1.1.	Сведения о местоположении земельного участка (при отсутствии адреса) в структурированном в соответствии с федеральной информационной адресной системой виде	-
1.2.	Дополнительные сведения о местоположении земельного участка	-
2.	Площадь земельного участка ± величина погрешности определения (вычисления) площади (Р ± ΔР), м2	1649 +/- 14
3.	Формула, примененная для расчета предельной допустимой погрешности определения площади земельного участка, с подставленными значениями и итоговые (вычисленные) значения (ΔР), м2	ΔР=3.5*Mt*√P=3.5*0,1*√1649=14
4.	Площадь земельного участка согласно сведениям Единого государственного реестра недвижимости (Ркад), м2	1648
5.	Оценка расхождения Р и Ркад (Р - Ркад), м2	1
6.	Предельные минимальный и максимальный размеры земельного участка (Рмин и Рмакс), м2	- -
7.	Кадастровый номер или иной государственный учетный номер (инвентарный) объекта недвижимости, расположенного на земельном участке	-
8.	Вид (виды) разрешенного использования	здания и сооружения административно - делового назначения
8.1.	Дополнительные сведения об использовании земельного участка	-
9.	Сведения о земельных участках (землях общего пользования, территории общего пользования), посредством которых обеспечивается доступ	Земли общего пользования
10.	Иные сведения	-

4. Пояснения к сведениям об уточняемом земельном участке с кадастровым номером 24:04:6101013:3600 :

1.	-

Сведения об уточняемых земельных участках, необходимые для исправления реестровых ошибок в сведениях о местоположении их границ

1. Сведения о характерных точках границ уточняемого земельного участка с кадастровым номером 24:04:6101013:3601 :

Система координат МСК 167 зона 4 **Зона № 4**

Обозначение характерных точек границ	Координаты, м				Метод определения координат	Формулы, примененные для расчета средней квадратической погрешности определения координат характерных точек границ (Mt), с подставленными в такие формулы значениями и итоговые (вычисленные) значения Mt, м	Описание закрепления точки
	содержатся в Едином государственном реестре недвижимости		определены в результате выполнения комплексных кадастровых работ				
	X	Y	X	Y			
1	2	3	4	5	6	7	8
1897	633974.60	114665.07	633974.60	114665.07	Метод спутниковых геодезических измерений (определений)	0.1	Закрепление отсутствует
1896	633967.47	114651.48	633967.47	114651.48	Метод спутниковых геодезических измерений (определений)	0.1	Закрепление отсутствует
1899	633986.66	114654.67	633986.66	114654.67	Метод спутниковых геодезических измерений (определений)	0.1	Закрепление отсутствует
1900	633990.46	114654.83	633990.46	114654.83	Метод спутниковых геодезических измерений (определений)	0.1	Закрепление отсутствует
1901	633994.21	114654.98	633994.21	114654.98	Метод спутниковых геодезических измерений (определений)	0.1	Закрепление отсутствует

1. Сведения о характерных точках границ уточняемого земельного участка с кадастровым номером 24:04:6101013:3601 :

Система координат МСК 167 зона 4 **Зона № 4**

Обозначение характерных точек границ	Координаты, м				Метод определения координат	Формулы, примененные для расчета средней квадратической погрешности определения координат характерных точек границ (Mt), с подставленными в такие формулы значениями и итоговые (вычисленные) значения Mt, м	Описание закрепления точки
	содержатся в Едином государственном реестре недвижимости		определены в результате выполнения комплексных кадастровых работ				
	X	Y	X	Y			
1	2	3	4	5	6	7	8
1902	633999.60	114655.46	633999.60	114655.46	Метод спутниковых геодезических измерений (определений)	0.1	Закрепление отсутствует
1903	634001.21	114655.59	634001.21	114655.59	Метод спутниковых геодезических измерений (определений)	0.1	Закрепление отсутствует
1904	634001.09	114656.87	634001.09	114656.87	Метод спутниковых геодезических измерений (определений)	0.1	Закрепление отсутствует
1905	634000.42	114664.53	634000.42	114664.53	Метод спутниковых геодезических измерений (определений)	0.1	Закрепление отсутствует
1906	633998.87	114684.63	633998.87	114684.63	Метод спутниковых геодезических измерений (определений)	0.1	Закрепление отсутствует

1. Сведения о характерных точках границ уточняемого земельного участка с кадастровым номером 24:04:6101013:3601 :

Система координат МСК 167 зона 4 **Зона № 4**

Обозначение характерных точек границ	Координаты, м				Метод определения координат	Формулы, примененные для расчета средней квадратической погрешности определения координат характерных точек границ (Mt), с подставленными в такие формулы значениями и итоговые (вычисленные) значения Mt, м	Описание закрепления точки
	содержатся в Едином государственном реестре недвижимости		определены в результате выполнения комплексных кадастровых работ				
	X	Y	X	Y			
1	2	3	4	5	6	7	8
1907	633998.31	114686.96	633998.31	114686.96	Метод спутниковых геодезических измерений (определений)	0.1	Закрепление отсутствует
1908	633997.20	114689.41	633997.20	114689.41	Метод спутниковых геодезических измерений (определений)	0.1	Закрепление отсутствует
1909	633994.98	114690.52	633994.98	114690.52	Метод спутниковых геодезических измерений (определений)	0.1	Закрепление отсутствует
1910	633989.64	114692.07	633989.64	114692.07	Метод спутниковых геодезических измерений (определений)	0.1	Закрепление отсутствует
1897	633974.60	114665.07	633974.60	114665.07	Метод спутниковых геодезических измерений (определений)	0.1	Закрепление отсутствует

2. Сведения о частях границ уточняемого земельного участка с кадастровым номером 24:04:6101013:3601 :

Обозначение части границ		Горизонтальное проложение (S), м	Описание прохождения части границ	Сведения о согласовании местоположения границ (согласовано/спорное)
от т.	до т.			
1	2	3	4	5
1897	1896	15.35	-	-
1896	1899	19.45	-	-
1899	1900	3.80	-	-
1900	1901	3.75	-	-
1901	1902	5.41	-	-
1902	1903	1.62	-	-
1903	1904	1.29	-	-
1904	1905	7.69	-	-
1905	1906	20.16	-	-
1906	1907	2.40	-	-
1907	1908	2.69	-	-
1908	1909	2.48	-	-
1909	1910	5.56	-	-
1910	1897	30.91	-	-

3. Сведения о характеристиках уточняемого земельного участка с кадастровым номером 24:04:6101013:3601 :

№ п/п	Наименование характеристики	Значение характеристики
1	2	3
1.	Адрес земельного участка	-
1.1.	Сведения о местоположении земельного участка (при отсутствии адреса) в структурированном в соответствии с федеральной информационной адресной системой виде	-
1.2.	Дополнительные сведения о местоположении земельного участка	-
2.	Площадь земельного участка ± величина погрешности определения (вычисления) площади (Р ± ΔР), м2	774 +/- 10
3.	Формула, примененная для расчета предельной допустимой погрешности определения площади земельного участка, с подставленными значениями и итоговые (вычисленные) значения (ΔР), м2	ΔР=3.5*Mt*√P=3.5*0,1*√774=10
4.	Площадь земельного участка согласно сведениям Единого государственного реестра недвижимости (Ркад), м2	773
5.	Оценка расхождения Р и Ркад (Р - Ркад), м2	1
6.	Предельные минимальный и максимальный размеры земельного участка (Рмин и Рмакс), м2	- -
7.	Кадастровый номер или иной государственный учетный номер (инвентарный) объекта недвижимости, расположенного на земельном участке	-
8.	Вид (виды) разрешенного использования	для эксплуатации нежилых зданий
8.1.	Дополнительные сведения об использовании земельного участка	-
9.	Сведения о земельных участках (землях общего пользования, территории общего пользования), посредством которых обеспечивается доступ	Земли общего пользования
10.	Иные сведения	-

4. Пояснения к сведениям об уточняемом земельном участке с кадастровым номером 24:04:6101013:3601 :

1.	-

Сведения об уточняемых земельных участках, необходимые для исправления реестровых ошибок в сведениях о местоположении их границ

1. Сведения о характерных точках границ уточняемого земельного участка с кадастровым номером 24:04:6101013:3602 :

Система координат МСК 167 зона 4 **Зона № 4**

Обозначение характерных точек границ	Координаты, м				Метод определения координат	Формулы, примененные для расчета средней квадратической погрешности определения координат характерных точек границ (Mt), с подставленными в такие формулы значениями и итоговые (вычисленные) значения Mt, м	Описание закрепления точки
	содержатся в Едином государственном реестре недвижимости		определены в результате выполнения комплексных кадастровых работ				
	X	Y	X	Y			
1	2	3	4	5	6	7	8
1199	633856.82	114687.67	633856.82	114687.67	Метод спутниковых геодезических измерений (определений)	0.1	Закрепление отсутствует
1198	633869.42	114690.57	633869.42	114690.57	Метод спутниковых геодезических измерений (определений)	0.1	Закрепление отсутствует
1898	633866.56	114654.75	633866.56	114654.75	Метод спутниковых геодезических измерений (определений)	0.1	Закрепление отсутствует
1897	633974.60	114665.07	633974.60	114665.07	Метод спутниковых геодезических измерений (определений)	0.1	Закрепление отсутствует
1910	633989.64	114692.07	633989.64	114692.07	Метод спутниковых геодезических измерений (определений)	0.1	Закрепление отсутствует

1. Сведения о характерных точках границ уточняемого земельного участка с кадастровым номером 24:04:6101013:3602 :

Система координат МСК 167 зона 4 **Зона № 4**

Обозначение характерных точек границ	Координаты, м				Метод определения координат	Формулы, примененные для расчета средней квадратической погрешности определения координат характерных точек границ (Mt), с подставленными в такие формулы значениями и итоговые (вычисленные) значения Mt, м	Описание закрепления точки
	содержатся в Едином государственном реестре недвижимости		определены в результате выполнения комплексных кадастровых работ				
	X	Y	X	Y			
1	2	3	4	5	6	7	8
1911	633980.85	114695.19	633980.85	114695.19	Метод спутниковых геодезических измерений (определений)	0.1	Закрепление отсутствует
1912	633973.52	114696.52	633973.52	114696.52	Метод спутниковых геодезических измерений (определений)	0.1	Закрепление отсутствует
1913	633965.63	114696.60	633965.63	114696.60	Метод спутниковых геодезических измерений (определений)	0.1	Закрепление отсутствует
1914	633960.82	114696.34	633960.82	114696.34	Метод спутниковых геодезических измерений (определений)	0.1	Закрепление отсутствует
1915	633953.32	114696.57	633953.32	114696.57	Метод спутниковых геодезических измерений (определений)	0.1	Закрепление отсутствует

1. Сведения о характерных точках границ уточняемого земельного участка с кадастровым номером 24:04:6101013:3602 :

Система координат МСК 167 зона 4 **Зона № 4**

Обозначение характерных точек границ	Координаты, м				Метод определения координат	Формулы, примененные для расчета средней квадратической погрешности определения координат характерных точек границ (Mt), с подставленными в такие формулы значениями и итоговые (вычисленные) значения Mt, м	Описание закрепления точки
	содержатся в Едином государственном реестре недвижимости		определены в результате выполнения комплексных кадастровых работ				
	X	Y	X	Y			
1	2	3	4	5	6	7	8
1916	633954.44	114730.82	633954.44	114730.82	Метод спутниковых геодезических измерений (определений)	0.1	Закрепление отсутствует
1917	633935.19	114741.11	633935.19	114741.11	Метод спутниковых геодезических измерений (определений)	0.1	Закрепление отсутствует
94	633932.58	114742.65	633932.58	114742.65	Метод спутниковых геодезических измерений (определений)	0.1	Закрепление отсутствует
93	633909.71	114753.31	633909.71	114753.31	Метод спутниковых геодезических измерений (определений)	0.1	Закрепление отсутствует
1918	633908.49	114750.67	633908.49	114750.67	Метод спутниковых геодезических измерений (определений)	0.1	Закрепление отсутствует

1. Сведения о характерных точках границ уточняемого земельного участка с кадастровым номером 24:04:6101013:3602 :

Система координат МСК 167 зона 4 **Зона №4**

Обозначение характерных точек границ	Координаты, м				Метод определения координат	Формулы, примененные для расчета средней квадратической погрешности определения координат характерных точек границ (Mt), с подставленными в такие формулы значениями и итоговые (вычисленные) значения Mt, м	Описание закрепления точки
	содержатся в Едином государственном реестре недвижимости		определены в результате выполнения комплексных кадастровых работ				
	X	Y	X	Y			
1	2	3	4	5	6	7	8
1919	633903.99	114752.85	633903.99	114752.85	Метод спутниковых геодезических измерений (определений)	0.1	Закрепление отсутствует
1920	633889.20	114755.39	633889.20	114755.39	Метод спутниковых геодезических измерений (определений)	0.1	Закрепление отсутствует
1921	633881.66	114754.70	633881.66	114754.70	Метод спутниковых геодезических измерений (определений)	0.1	Закрепление отсутствует
1838	633869.41	114757.93	633869.41	114757.93	Метод спутниковых геодезических измерений (определений)	0.1	Закрепление отсутствует
1199	633856.82	114687.67	633856.82	114687.67	Метод спутниковых геодезических измерений (определений)	0.1	Закрепление отсутствует

2. Сведения о частях границ уточняемого земельного участка с кадастровым номером 24:04:6101013:3602 :

Обозначение части границ		Горизонтальное проложение (S), м	Описание прохождения части границ	Сведения о согласовании местоположения границ (согласовано/спорное)
от т.	до т.			
1	2	3	4	5
1199	1198	12.93	-	-
1920	1921	7.57	-	-
1919	1920	15.01	-	-
1918	1919	5.00	-	-
93	1918	2.91	-	-
94	93	25.23	-	-
1917	94	3.03	-	-
1916	1917	21.83	-	-
1921	1838	12.67	-	-
1915	1916	34.27	-	-
1913	1914	4.82	-	-
1912	1913	7.89	-	-
1911	1912	7.45	-	-
1910	1911	9.33	-	-
1897	1910	30.91	-	-
1898	1897	108.53	-	-
1198	1898	35.93	-	-
1914	1915	7.50	-	-
1838	1199	71.38	-	-

3. Сведения о характеристиках уточняемого земельного участка с кадастровым номером 24:04:6101013:3602 :

№ п/п	Наименование характеристики	Значение характеристики
1	2	3
1.	Адрес земельного участка	-
1.1.	Сведения о местоположении земельного участка (при отсутствии адреса) в структурированном в соответствии с федеральной информационной адресной системой виде	-
1.2.	Дополнительные сведения о местоположении земельного участка	-
2.	Площадь земельного участка ± величина погрешности определения (вычисления) площади (Р ± ΔР), м2	8928 +/- 33
3.	Формула, примененная для расчета предельной допустимой погрешности определения площади земельного участка, с подставленными значениями и итоговые (вычисленные) значения (ΔР), м2	ΔР=3.5*Mt*√P=3.5*0,1*√8928=33
4.	Площадь земельного участка согласно сведениям Единого государственного реестра недвижимости (Ркад), м2	8927
5.	Оценка расхождения Р и Ркад (Р - Ркад), м2	1
6.	Предельные минимальный и максимальный размеры земельного участка (Рмин и Рмакс), м2	- -
7.	Кадастровый номер или иной государственный учетный номер (инвентарный) объекта недвижимости, расположенного на земельном участке	-

3. Сведения о характеристиках уточняемого земельного участка с кадастровым номером 24:04:6101013:3602 :

№ п/п	Наименование характеристики	Значение характеристики
1	2	3
8.	Вид (виды) разрешенного использования	коммунальные и производственные предприятия IV и V классов вредности различного профиля
8.1.	Дополнительные сведения об использовании земельного участка	-
9.	Сведения о земельных участках (землях общего пользования, территории общего пользования), посредством которых обеспечивается доступ	Земли общего пользования
10.	Иные сведения	-

4. Пояснения к сведениям об уточняемом земельном участке с кадастровым номером 24:04:6101013:3602 :

1.	-

Сведения об уточняемых земельных участках, необходимые для исправления реестровых ошибок в сведениях о местоположении их границ

1. Сведения о характерных точках границ уточняемого земельного участка с кадастровым номером 24:04:6101013:3604 :

Система координат МСК 167 зона 4 **Зона № 4**

Обозначение характерных точек границ	Координаты, м				Метод определения координат	Формулы, примененные для расчета средней квадратической погрешности определения координат характерных точек границ (Mt), с подставленными в такие формулы значениями и итоговые (вычисленные) значения Mt, м	Описание закрепления точки
	содержатся в Едином государственном реестре недвижимости		определены в результате выполнения комплексных кадастровых работ				
	X	Y	X	Y			
1	2	3	4	5	6	7	8
1922	634441.05	115010.86	634441.05	115010.86	Метод спутниковых геодезических измерений (определений)	0.1	Закрепление отсутствует
1923	634440.21	115017.00	634440.21	115017.00	Метод спутниковых геодезических измерений (определений)	0.1	Закрепление отсутствует
1924	634436.68	115016.52	634436.68	115016.52	Метод спутниковых геодезических измерений (определений)	0.1	Закрепление отсутствует
1925	634437.51	115010.38	634437.51	115010.38	Метод спутниковых геодезических измерений (определений)	0.1	Закрепление отсутствует
1922	634441.05	115010.86	634441.05	115010.86	Метод спутниковых геодезических измерений (определений)	0.1	Закрепление отсутствует

2. Сведения о частях границ уточняемого земельного участка с кадастровым номером 24:04:6101013:3604 :

Обозначение части границ		Горизонтальное проложение (S), м	Описание прохождения части границ	Сведения о согласовании местоположения границ (согласовано/спорное)
от т.	до т.			
1	2	3	4	5
1922	1923	6.20	-	-
1923	1924	3.56	-	-
1924	1925	6.20	-	-
1925	1922	3.57	-	-

3. Сведения о характеристиках уточняемого земельного участка с кадастровым номером 24:04:6101013:3604 :

№ п/п	Наименование характеристики	Значение характеристики
1	2	3
1.	Адрес земельного участка	-
1.1.	Сведения о местоположении земельного участка (при отсутствии адреса) в структурированном в соответствии с федеральной информационной адресной системой виде	-
1.2.	Дополнительные сведения о местоположении земельного участка	-
2.	Площадь земельного участка ± величина погрешности определения (вычисления) площади (Р ± ΔР), м2	22 +/- 2
3.	Формула, примененная для расчета предельной допустимой погрешности определения площади земельного участка, с подставленными значениями и итоговые (вычисленные) значения (ΔР), м2	ΔР=3.5*Mt*√P=3.5*0,1*√22=2
4.	Площадь земельного участка согласно сведениям Единого государственного реестра недвижимости (Ркад), м2	22
5.	Оценка расхождения Р и Ркад (Р - Ркад), м2	-
6.	Предельные минимальный и максимальный размеры земельного участка (Рмин и Рмакс), м2	- -
7.	Кадастровый номер или иной государственный учетный номер (инвентарный) объекта недвижимости, расположенного на земельном участке	-
8.	Вид (виды) разрешенного использования	благоустройство территории
8.1.	Дополнительные сведения об использовании земельного участка	-
9.	Сведения о земельных участках (землях общего пользования, территории общего пользования), посредством которых обеспечивается доступ	Земли общего пользования
10.	Иные сведения	-

4. Пояснения к сведениям об уточняемом земельном участке с кадастровым номером 24:04:6101013:3604 :

1.	-

Сведения об уточняемых земельных участках, необходимые для исправления реестровых ошибок в сведениях о местоположении их границ

1. Сведения о характерных точках границ уточняемого земельного участка с кадастровым номером 24:04:6101013:3605 :

Система координат МСК 167 зона 4 **Зона № 4**

Обозначение характерных точек границ	Координаты, м				Метод определения координат	Формулы, примененные для расчета средней квадратической погрешности определения координат характерных точек границ (Mt), с подставленными в такие формулы значениями и итоговые (вычисленные) значения Mt, м	Описание закрепления точки
	содержатся в Едином государственном реестре недвижимости		определены в результате выполнения комплексных кадастровых работ				
	X	Y	X	Y			
1	2	3	4	5	6	7	8
1926	634210.94	115624.63	634210.94	115624.63	Метод спутниковых геодезических измерений (определений)	0.1	Закрепление отсутствует
1840	634249.50	115696.88	634249.50	115696.88	Метод спутниковых геодезических измерений (определений)	0.1	Закрепление отсутствует
1927	634259.15	115729.72	634259.15	115729.72	Метод спутниковых геодезических измерений (определений)	0.1	Закрепление отсутствует
1928	634264.48	115771.30	634264.48	115771.30	Метод спутниковых геодезических измерений (определений)	0.1	Закрепление отсутствует
1929	634267.83	115776.90	634267.83	115776.90	Метод спутниковых геодезических измерений (определений)	0.1	Закрепление отсутствует

1. Сведения о характерных точках границ уточняемого земельного участка с кадастровым номером 24:04:6101013:3605 :

Система координат МСК 167 зона 4 **Зона № 4**

Обозначение характерных точек границ	Координаты, м				Метод определения координат	Формулы, примененные для расчета средней квадратической погрешности определения координат характерных точек границ (Mt), с подставленными в такие формулы значениями и итоговые (вычисленные) значения Mt, м	Описание закрепления точки
	содержатся в Едином государственном реестре недвижимости		определены в результате выполнения комплексных кадастровых работ				
	X	Y	X	Y			
1	2	3	4	5	6	7	8
1930	634292.52	115811.80	634292.52	115811.80	Метод спутниковых геодезических измерений (определений)	0.1	Закрепление отсутствует
1843	634249.94	115820.56	634249.94	115820.56	Метод спутниковых геодезических измерений (определений)	0.1	Закрепление отсутствует
1842	634166.69	115661.87	634166.69	115661.87	Метод спутниковых геодезических измерений (определений)	0.1	Закрепление отсутствует
1931	634174.59	115657.69	634174.59	115657.69	Метод спутниковых геодезических измерений (определений)	0.1	Закрепление отсутствует
1932	634169.86	115648.31	634169.86	115648.31	Метод спутниковых геодезических измерений (определений)	0.1	Закрепление отсутствует

1. Сведения о характерных точках границ уточняемого земельного участка с кадастровым номером 24:04:6101013:3605 :

Система координат МСК 167 зона 4 **Зона №4**

Обозначение характерных точек границ	Координаты, м				Метод определения координат	Формулы, примененные для расчета средней квадратической погрешности определения координат характерных точек границ (Mt), с подставленными в такие формулы значениями и итоговые (вычисленные) значения Mt, м	Описание закрепления точки
	содержатся в Едином государственном реестре недвижимости		определены в результате выполнения комплексных кадастровых работ				
	X	Y	X	Y			
1	2	3	4	5	6	7	8
1091	634185.10	115639.28	634185.10	115639.28	Метод спутниковых геодезических измерений (определений)	0.1	Закрепление отсутствует
1926	634210.94	115624.63	634210.94	115624.63	Метод спутниковых геодезических измерений (определений)	0.1	Закрепление отсутствует

2. Сведения о частях границ уточняемого земельного участка с кадастровым номером 24:04:6101013:3605 :

Обозначение части границ		Горизонтальное проложение (S), м	Описание прохождения части границ	Сведения о согласовании местоположения границ (согласовано/спорное)
от т.	до т.			
1	2	3	4	5
1926	1840	81.90	-	-
1840	1927	34.23	-	-
1927	1928	41.92	-	-
1928	1929	6.53	-	-
1929	1930	42.75	-	-
1930	1843	43.47	-	-
1843	1842	179.20	-	-
1842	1931	8.94	-	-
1931	1932	10.51	-	-
1932	1091	17.71	-	-
1091	1926	29.70	-	-

3. Сведения о характеристиках уточняемого земельного участка с кадастровым номером 24:04:6101013:3605 :

№ п/п	Наименование характеристики	Значение характеристики
1	2	3
1.	Адрес земельного участка	-

3. Сведения о характеристиках уточняемого земельного участка с кадастровым номером 24:04:6101013:3605 :

№ п/п	Наименование характеристики	Значение характеристики
1	2	3
1.1.	Сведения о местоположении земельного участка (при отсутствии адреса) в структурированном в соответствии с федеральной информационной адресной системой виде	-
1.2.	Дополнительные сведения о местоположении земельного участка	-
2.	Площадь земельного участка ± величина погрешности определения (вычисления) площади (Р ± ΔР), м2	9626 +/- 34
3.	Формула, примененная для расчета предельной допустимой погрешности определения площади земельного участка, с подставленными значениями и итоговые (вычисленные) значения (ΔР), м2	ΔР=3.5*Mt*√P=3.5*0,1*√9626=34
4.	Площадь земельного участка согласно сведениям Единого государственного реестра недвижимости (Ркад), м2	9626
5.	Оценка расхождения Р и Ркад (Р - Ркад), м2	-
6.	Предельные минимальный и максимальный размеры земельного участка (Рмин и Рмакс), м2	- -
7.	Кадастровый номер или иной государственный учетный номер (инвентарный) объекта недвижимости, расположенного на земельном участке	-
8.	Вид (виды) разрешенного использования	Коммунальное обслуживание
8.1.	Дополнительные сведения об использовании земельного участка	-
9.	Сведения о земельных участках (землях общего пользования, территории общего пользования), посредством которых обеспечивается доступ	Земли общего пользования
10.	Иные сведения	-

4. Пояснения к сведениям об уточняемом земельном участке с кадастровым номером 24:04:6101013:3605 :

1.	-

Сведения об уточняемых земельных участках, необходимые для исправления реестровых ошибок в сведениях о местоположении их границ

1. Сведения о характерных точках границ уточняемого земельного участка с кадастровым номером 24:04:6101013:3606 :

Система координат МСК 167 зона 4 **Зона № 4**

Обозначение характерных точек границ	Координаты, м				Метод определения координат	Формулы, примененные для расчета средней квадратической погрешности определения координат характерных точек границ (Mt), с подставленными в такие формулы значениями и итоговые (вычисленные) значения Mt, м	Описание закрепления точки
	содержатся в Едином государственном реестре недвижимости		определены в результате выполнения комплексных кадастровых работ				
	X	Y	X	Y			
1	2	3	4	5	6	7	8
1933	634826.63	115360.54	634826.63	115360.54	Метод спутниковых геодезических измерений (определений)	0.1	Закрепление отсутствует
1934	634826.39	115361.26	634826.39	115361.26	Метод спутниковых геодезических измерений (определений)	0.1	Закрепление отсутствует
1935	634827.08	115365.34	634827.08	115365.34	Метод спутниковых геодезических измерений (определений)	0.1	Закрепление отсутствует
1936	634827.91	115368.57	634827.91	115368.57	Метод спутниковых геодезических измерений (определений)	0.1	Закрепление отсутствует
1937	634829.57	115379.49	634829.57	115379.49	Метод спутниковых геодезических измерений (определений)	0.1	Закрепление отсутствует

1. Сведения о характерных точках границ уточняемого земельного участка с кадастровым номером 24:04:6101013:3606 :

Система координат МСК 167 зона 4 **Зона № 4**

Обозначение характерных точек границ	Координаты, м				Метод определения координат	Формулы, примененные для расчета средней квадратической погрешности определения координат характерных точек границ (Mt), с подставленными в такие формулы значениями и итоговые (вычисленные) значения Mt, м	Описание закрепления точки
	содержатся в Едином государственном реестре недвижимости		определены в результате выполнения комплексных кадастровых работ				
	X	Y	X	Y			
1	2	3	4	5	6	7	8
1938	634830.34	115383.83	634830.34	115383.83	Метод спутниковых геодезических измерений (определений)	0.1	Закрепление отсутствует
1939	634830.93	115387.13	634830.93	115387.13	Метод спутниковых геодезических измерений (определений)	0.1	Закрепление отсутствует
1940	634831.27	115388.34	634831.27	115388.34	Метод спутниковых геодезических измерений (определений)	0.1	Закрепление отсутствует
1941	634796.70	115394.69	634796.70	115394.69	Метод спутниковых геодезических измерений (определений)	0.1	Закрепление отсутствует
1942	634794.22	115395.11	634794.22	115395.11	Метод спутниковых геодезических измерений (определений)	0.1	Закрепление отсутствует

1. Сведения о характерных точках границ уточняемого земельного участка с кадастровым номером 24:04:6101013:3606 :

Система координат МСК 167 зона 4 **Зона № 4**

Обозначение характерных точек границ	Координаты, м				Метод определения координат	Формулы, примененные для расчета средней квадратической погрешности определения координат характерных точек границ (Mt), с подставленными в такие формулы значениями и итоговые (вычисленные) значения Mt, м	Описание закрепления точки
	содержатся в Едином государственном реестре недвижимости		определены в результате выполнения комплексных кадастровых работ				
	X	Y	X	Y			
1	2	3	4	5	6	7	8
1943	634790.18	115365.59	634790.18	115365.59	Метод спутниковых геодезических измерений (определений)	0.1	Закрепление отсутствует
1944	634790.73	115365.50	634790.73	115365.50	Метод спутниковых геодезических измерений (определений)	0.1	Закрепление отсутствует
1945	634806.78	115363.28	634806.78	115363.28	Метод спутниковых геодезических измерений (определений)	0.1	Закрепление отсутствует
1946	634806.92	115362.72	634806.92	115362.72	Метод спутниковых геодезических измерений (определений)	0.1	Закрепление отсутствует
1947	634817.05	115361.83	634817.05	115361.83	Метод спутниковых геодезических измерений (определений)	0.1	Закрепление отсутствует

1. Сведения о характерных точках границ уточняемого земельного участка с кадастровым номером 24:04:6101013:3606 :

Система координат МСК 167 зона 4 **Зона №4**

Обозначение характерных точек границ	Координаты, м				Метод определения координат	Формулы, примененные для расчета средней квадратической погрешности определения координат характерных точек границ (Mt), с подставленными в такие формулы значениями и итоговые (вычисленные) значения Mt, м	Описание закрепления точки
	содержатся в Едином государственном реестре недвижимости		определены в результате выполнения комплексных кадастровых работ				
	X	Y	X	Y			
1	2	3	4	5	6	7	8
1948	634820.43	115361.38	634820.43	115361.38	Метод спутниковых геодезических измерений (определений)	0.1	Закрепление отсутствует
1933	634826.63	115360.54	634826.63	115360.54	Метод спутниковых геодезических измерений (определений)	0.1	Закрепление отсутствует

2. Сведения о частях границ уточняемого земельного участка с кадастровым номером 24:04:6101013:3606 :

Обозначение части границ		Горизонтальное проложение (S), м	Описание прохождения части границ	Сведения о согласовании местоположения границ (согласовано/спорное)
от т.	до т.			
1	2	3	4	5
1933	1934	0.76	-	-
1934	1935	4.14	-	-
1935	1936	3.33	-	-
1936	1937	11.05	-	-
1937	1938	4.41	-	-
1938	1939	3.35	-	-
1939	1940	1.26	-	-
1940	1941	35.15	-	-
1941	1942	2.52	-	-
1942	1943	29.80	-	-
1943	1944	0.56	-	-
1944	1945	16.20	-	-
1945	1946	0.58	-	-
1946	1947	10.17	-	-
1947	1948	3.41	-	-
1948	1933	6.26	-	-

3. Сведения о характеристиках уточняемого земельного участка с кадастровым номером 24:04:6101013:3606 :

№ п/п	Наименование характеристики	Значение характеристики
1	2	3
1.	Адрес земельного участка	-
1.1.	Сведения о местоположении земельного участка (при отсутствии адреса) в структурированном в соответствии с федеральной информационной адресной системой виде	-
1.2.	Дополнительные сведения о местоположении земельного участка	-
2.	Площадь земельного участка ± величина погрешности определения (вычисления) площади (Р ± ΔР), м2	1078 +/- 11
3.	Формула, примененная для расчета предельной допустимой погрешности определения площади земельного участка, с подставленными значениями и итоговые (вычисленные) значения (ΔР), м2	ΔР=3.5*Mt*√P=3.5*0,1*√1078=11
4.	Площадь земельного участка согласно сведениям Единого государственного реестра недвижимости (Ркад), м2	1079
5.	Оценка расхождения Р и Ркад (Р - Ркад), м2	1
6.	Предельные минимальный и максимальный размеры земельного участка (Рмин и Рмакс), м2	- -
7.	Кадастровый номер или иной государственный учетный номер (инвентарный) объекта недвижимости, расположенного на земельном участке	-
8.	Вид (виды) разрешенного использования	многоквартирные жилые дома, без прилегающих приусадебных участков для каждой квартиры, с одним входом с улицы для всего дома
8.1.	Дополнительные сведения об использовании земельного участка	-
9.	Сведения о земельных участках (землях общего пользования, территории общего пользования), посредством которых обеспечивается доступ	Земли общего пользования
10.	Иные сведения	-

4. Пояснения к сведениям об уточняемом земельном участке с кадастровым номером 24:04:6101013:3606 :

1.	-

Сведения об уточняемых земельных участках, необходимые для исправления реестровых ошибок в сведениях о местоположении их границ

1. Сведения о характерных точках границ уточняемого земельного участка с кадастровым номером 24:04:6101013:3607 :

Система координат МСК 167 зона 4 **Зона № 4**

Обозначение характерных точек границ	Координаты, м				Метод определения координат	Формулы, примененные для расчета средней квадратической погрешности определения координат характерных точек границ (Mt), с подставленными в такие формулы значениями и итоговые (вычисленные) значения Mt, м	Описание закрепления точки
	содержатся в Едином государственном реестре недвижимости		определены в результате выполнения комплексных кадастровых работ				
	X	Y	X	Y			
1	2	3	4	5	6	7	8
1943	634790.18	115365.59	634790.18	115365.59	Метод спутниковых геодезических измерений (определений)	0.1	Закрепление отсутствует
1942	634794.22	115395.11	634794.22	115395.11	Метод спутниковых геодезических измерений (определений)	0.1	Закрепление отсутствует
1949	634786.87	115396.50	634786.87	115396.50	Метод спутниковых геодезических измерений (определений)	0.1	Закрепление отсутствует
1950	634780.94	115397.59	634780.94	115397.59	Метод спутниковых геодезических измерений (определений)	0.1	Закрепление отсутствует
1951	634780.46	115393.53	634780.46	115393.53	Метод спутниковых геодезических измерений (определений)	0.1	Закрепление отсутствует

1. Сведения о характерных точках границ уточняемого земельного участка с кадастровым номером 24:04:6101013:3607 :

Система координат МСК 167 зона 4 **Зона № 4**

Обозначение характерных точек границ	Координаты, м				Метод определения координат	Формулы, примененные для расчета средней квадратической погрешности определения координат характерных точек границ (Mt), с подставленными в такие формулы значениями и итоговые (вычисленные) значения Mt, м	Описание закрепления точки
	содержатся в Едином государственном реестре недвижимости		определены в результате выполнения комплексных кадастровых работ				
	X	Y	X	Y			
1	2	3	4	5	6	7	8
1952	634779.94	115391.95	634779.94	115391.95	Метод спутниковых геодезических измерений (определений)	0.1	Закрепление отсутствует
1953	634779.25	115386.41	634779.25	115386.41	Метод спутниковых геодезических измерений (определений)	0.1	Закрепление отсутствует
1954	634778.96	115381.66	634778.96	115381.66	Метод спутниковых геодезических измерений (определений)	0.1	Закрепление отсутствует
1955	634778.55	115378.27	634778.55	115378.27	Метод спутниковых геодезических измерений (определений)	0.1	Закрепление отсутствует
1956	634778.75	115377.76	634778.75	115377.76	Метод спутниковых геодезических измерений (определений)	0.1	Закрепление отсутствует

1. Сведения о характерных точках границ уточняемого земельного участка с кадастровым номером 24:04:6101013:3607 :

Система координат МСК 167 зона 4 **Зона № 4**

Обозначение характерных точек границ	Координаты, м				Метод определения координат	Формулы, примененные для расчета средней квадратической погрешности определения координат характерных точек границ (Mt), с подставленными в такие формулы значениями и итоговые (вычисленные) значения Mt, м	Описание закрепления точки
	содержатся в Едином государственном реестре недвижимости		определены в результате выполнения комплексных кадастровых работ				
	X	Y	X	Y			
1	2	3	4	5	6	7	8
1957	634778.38	115374.78	634778.38	115374.78	Метод спутниковых геодезических измерений (определений)	0.1	Закрепление отсутствует
1958	634778.01	115371.97	634778.01	115371.97	Метод спутниковых геодезических измерений (определений)	0.1	Закрепление отсутствует
1959	634777.54	115368.02	634777.54	115368.02	Метод спутниковых геодезических измерений (определений)	0.1	Закрепление отсутствует
1960	634778.07	115367.25	634778.07	115367.25	Метод спутниковых геодезических измерений (определений)	0.1	Закрепление отсутствует
1943	634790.18	115365.59	634790.18	115365.59	Метод спутниковых геодезических измерений (определений)	0.1	Закрепление отсутствует

2. Сведения о частях границ уточняемого земельного участка с кадастровым номером 24:04:6101013:3607 :

Обозначение части границ		Горизонтальное проложение (S), м	Описание прохождения части границ	Сведения о согласовании местоположения границ (согласовано/спорное)
от т.	до т.			
1	2	3	4	5
1943	1942	29.80	-	-
1942	1949	7.48	-	-
1949	1950	6.03	-	-
1950	1951	4.09	-	-
1951	1952	1.66	-	-
1952	1953	5.58	-	-
1953	1954	4.76	-	-
1954	1955	3.41	-	-
1955	1956	0.55	-	-
1956	1957	3.00	-	-
1957	1958	2.83	-	-
1958	1959	3.98	-	-
1959	1960	0.93	-	-
1960	1943	12.22	-	-

3. Сведения о характеристиках уточняемого земельного участка с кадастровым номером 24:04:6101013:3607 :

№ п/п	Наименование характеристики	Значение характеристики
1	2	3
1.	Адрес земельного участка	-
1.1.	Сведения о местоположении земельного участка (при отсутствии адреса) в структурированном в соответствии с федеральной информационной адресной системой виде	-
1.2.	Дополнительные сведения о местоположении земельного участка	-
2.	Площадь земельного участка ± величина погрешности определения (вычисления) площади (Р ± ΔР), м2	400 +/- 7
3.	Формула, примененная для расчета предельной допустимой погрешности определения площади земельного участка, с подставленными значениями и итоговые (вычисленные) значения (ΔР), м2	ΔР=3.5*Mt*√P=3.5*0,1*√400=7
4.	Площадь земельного участка согласно сведениям Единого государственного реестра недвижимости (Ркад), м2	400
5.	Оценка расхождения Р и Ркад (Р - Ркад), м2	-
6.	Предельные минимальный и максимальный размеры земельного участка (Рмин и Рмакс), м2	- -
7.	Кадастровый номер или иной государственный учетный номер (инвентарный) объекта недвижимости, расположенного на земельном участке	-
8.	Вид (виды) разрешенного использования	многоквартирные жилые дома, без прилегающих приусадебных участков для каждой квартиры, с одним входом с улицы для всего дома
8.1.	Дополнительные сведения об использовании земельного участка	-

3. Сведения о характеристиках уточняемого земельного участка с кадастровым номером 24:04:6101013:3607 :

№ п/п	Наименование характеристики	Значение характеристики
1	2	3
9.	Сведения о земельных участках (землях общего пользования, территории общего пользования), посредством которых обеспечивается доступ	Земли общего пользования
10.	Иные сведения	-

4. Пояснения к сведениям об уточняемом земельном участке с кадастровым номером 24:04:6101013:3607 :

1.	-

Сведения об уточняемых земельных участках, необходимые для исправления реестровых ошибок в сведениях о местоположении их границ

1. Сведения о характерных точках границ уточняемого земельного участка с кадастровым номером 24:04:6101013:3608 :

Система координат МСК 167 зона 4 **Зона № 4**

Обозначение характерных точек границ	Координаты, м				Метод определения координат	Формулы, примененные для расчета средней квадратической погрешности определения координат характерных точек границ (Mt), с подставленными в такие формулы значениями и итоговые (вычисленные) значения Mt, м	Описание закрепления точки
	содержатся в Едином государственном реестре недвижимости		определены в результате выполнения комплексных кадастровых работ				
	X	Y	X	Y			
1	2	3	4	5	6	7	8
462	634470.15	115723.26	634470.15	115723.26	Метод спутниковых геодезических измерений (определений)	0.1	Закрепление отсутствует
461	634409.04	115751.52	634409.04	115751.52	Метод спутниковых геодезических измерений (определений)	0.1	Закрепление отсутствует
997	634389.99	115712.68	634389.99	115712.68	Метод спутниковых геодезических измерений (определений)	0.1	Закрепление отсутствует
1961	634386.64	115704.18	634386.64	115704.18	Метод спутниковых геодезических измерений (определений)	0.1	Закрепление отсутствует
1962	634439.23	115672.09	634439.23	115672.09	Метод спутниковых геодезических измерений (определений)	0.1	Закрепление отсутствует

1. Сведения о характерных точках границ уточняемого земельного участка с кадастровым номером 24:04:6101013:3608 :

Система координат МСК 167 зона 4 **Зона №4**

Обозначение характерных точек границ	Координаты, м				Метод определения координат	Формулы, примененные для расчета средней квадратической погрешности определения координат характерных точек границ (Mt), с подставленными в такие формулы значениями и итоговые (вычисленные) значения Mt, м	Описание закрепления точки
	содержатся в Едином государственном реестре недвижимости		определены в результате выполнения комплексных кадастровых работ				
	X	Y	X	Y			
1	2	3	4	5	6	7	8
1963	634437.88	115669.47	634437.88	115669.47	Метод спутниковых геодезических измерений (определений)	0.1	Закрепление отсутствует
1964	634447.06	115664.06	634447.06	115664.06	Метод спутниковых геодезических измерений (определений)	0.1	Закрепление отсутствует
1965	634476.54	115719.86	634476.54	115719.86	Метод спутниковых геодезических измерений (определений)	0.1	Закрепление отсутствует
462	634470.15	115723.26	634470.15	115723.26	Метод спутниковых геодезических измерений (определений)	0.1	Закрепление отсутствует

2. Сведения о частях границ уточняемого земельного участка с кадастровым номером 24:04:6101013:3608 :

Обозначение части границ		Горизонтальное проложение (S), м	Описание прохождения части границ	Сведения о согласовании местоположения границ (согласовано/спорное)
от т.	до т.			
1	2	3	4	5
462	461	67.33	-	-
461	997	43.26	-	-
997	1961	9.14	-	-
1961	1962	61.61	-	-
1962	1963	2.95	-	-
1963	1964	10.66	-	-

2. Сведения о частях границ уточняемого земельного участка с кадастровым номером 24:04:6101013:3608 :

Обозначение части границ		Горизонтальное проложение (S), м	Описание прохождения части границ	Сведения о согласовании местоположения границ (согласовано/спорное)
от т.	до т.			
1	2	3	4	5
1964	1965	63.11	-	-
1965	462	7.24	-	-

3. Сведения о характеристиках уточняемого земельного участка с кадастровым номером 24:04:6101013:3608 :

№ п/п	Наименование характеристики	Значение характеристики
1	2	3
1.	Адрес земельного участка	-
1.1.	Сведения о местоположении земельного участка (при отсутствии адреса) в структурированном в соответствии с федеральной информационной адресной системой виде	-
1.2.	Дополнительные сведения о местоположении земельного участка	-
2.	Площадь земельного участка ± величина погрешности определения (вычисления) площади (Р ± ΔР), м2	4189 +/- 23
3.	Формула, примененная для расчета предельной допустимой погрешности определения площади земельного участка, с подставленными значениями и итоговые (вычисленные) значения (ΔР), м2	ΔР=3.5*Mt*√P=3.5*0,1*√4189=23
4.	Площадь земельного участка согласно сведениям Единого государственного реестра недвижимости (Ркад), м2	4190
5.	Оценка расхождения Р и Ркад (Р - Ркад), м2	1
6.	Предельные минимальный и максимальный размеры земельного участка (Рмин и Рмакс), м2	- -
7.	Кадастровый номер или иной государственный учетный номер (инвентарный) объекта недвижимости, расположенного на земельном участке	-
8.	Вид (виды) разрешенного использования	объекты коммунального назначения
8.1.	Дополнительные сведения об использовании земельного участка	-
9.	Сведения о земельных участках (землях общего пользования, территории общего пользования), посредством которых обеспечивается доступ	Земли общего пользования
10.	Иные сведения	-

4. Пояснения к сведениям об уточняемом земельном участке с кадастровым номером 24:04:6101013:3608 :

1.	-

Сведения об уточняемых земельных участках, необходимые для исправления реестровых ошибок в сведениях о местоположении их границ

1. Сведения о характерных точках границ уточняемого земельного участка с кадастровым номером 24:04:6101013:3609 :

Система координат МСК 167 зона 4 **Зона № 4**

Обозначение характерных точек границ	Координаты, м				Метод определения координат	Формулы, примененные для расчета средней квадратической погрешности определения координат характерных точек границ (Mt), с подставленными в такие формулы значениями и итоговые (вычисленные) значения Mt, м	Описание закрепления точки
	содержатся в Едином государственном реестре недвижимости		определены в результате выполнения комплексных кадастровых работ				
	X	Y	X	Y			
1	2	3	4	5	6	7	8
1966	634703.37	114733.18	634703.37	114733.18	Метод спутниковых геодезических измерений (определений)	0.1	Закрепление отсутствует
1967	634708.02	114755.99	634708.02	114755.99	Метод спутниковых геодезических измерений (определений)	0.1	Закрепление отсутствует
1263	634704.38	114755.86	634704.38	114755.86	Метод спутниковых геодезических измерений (определений)	0.1	Закрепление отсутствует
1968	634704.02	114758.83	634704.02	114758.83	Метод спутниковых геодезических измерений (определений)	0.1	Закрепление отсутствует
1270	634689.75	114758.51	634689.75	114758.51	Метод спутниковых геодезических измерений (определений)	0.1	Закрепление отсутствует

1. Сведения о характерных точках границ уточняемого земельного участка с кадастровым номером 24:04:6101013:3609 :

Система координат МСК 167 зона 4 **Зона №4**

Обозначение характерных точек границ	Координаты, м				Метод определения координат	Формулы, примененные для расчета средней квадратической погрешности определения координат характерных точек границ (Mt), с подставленными в такие формулы значениями и итоговые (вычисленные) значения Mt, м	Описание закрепления точки
	содержатся в Едином государственном реестре недвижимости		определены в результате выполнения комплексных кадастровых работ				
	X	Y	X	Y			
1	2	3	4	5	6	7	8
1273	634667.99	114757.69	634667.99	114757.69	Метод спутниковых геодезических измерений (определений)	0.1	Закрепление отсутствует
1969	634661.89	114749.84	634661.89	114749.84	Метод спутниковых геодезических измерений (определений)	0.1	Закрепление отсутствует
1970	634663.69	114729.93	634663.69	114729.93	Метод спутниковых геодезических измерений (определений)	0.1	Закрепление отсутствует
1971	634663.29	114727.86	634663.29	114727.86	Метод спутниковых геодезических измерений (определений)	0.1	Закрепление отсутствует
1972	634677.13	114729.70	634677.13	114729.70	Метод спутниковых геодезических измерений (определений)	0.1	Закрепление отсутствует

1. Сведения о характерных точках границ уточняемого земельного участка с кадастровым номером 24:04:6101013:3609 :

Система координат МСК 167 зона 4 **Зона № 4**

Обозначение характерных точек границ	Координаты, м				Метод определения координат	Формулы, примененные для расчета средней квадратической погрешности определения координат характерных точек границ (Mt), с подставленными в такие формулы значениями и итоговые (вычисленные) значения Mt, м	Описание закрепления точки
	содержатся в Едином государственном реестре недвижимости		определены в результате выполнения комплексных кадастровых работ				
	X	Y	X	Y			
1	2	3	4	5	6	7	8
1973	634676.04	114739.72	634676.04	114739.72	Метод спутниковых геодезических измерений (определений)	0.1	Закрепление отсутствует
1974	634702.26	114742.76	634702.26	114742.76	Метод спутниковых геодезических измерений (определений)	0.1	Закрепление отсутствует
1975	634703.18	114733.15	634703.18	114733.15	Метод спутниковых геодезических измерений (определений)	0.1	Закрепление отсутствует
1966	634703.37	114733.18	634703.37	114733.18	Метод спутниковых геодезических измерений (определений)	0.1	Закрепление отсутствует

2. Сведения о частях границ уточняемого земельного участка с кадастровым номером 24:04:6101013:3609 :

Обозначение части границ		Горизонтальное проложение (S), м	Описание прохождения части границ	Сведения о согласовании местоположения границ (согласовано/спорное)
от т.	до т.			
1	2	3	4	5
1966	1967	23.28	-	-
1967	1263	3.64	-	-
1263	1968	2.99	-	-
1968	1270	14.27	-	-
1270	1273	21.78	-	-
1273	1969	9.94	-	-

2. Сведения о частях границ уточняемого земельного участка с кадастровым номером 24:04:6101013:3609 :

Обозначение части границ		Горизонтальное проложение (S), м	Описание прохождения части границ	Сведения о согласовании местоположения границ (согласовано/спорное)
от т.	до т.			
1	2	3	4	5
1969	1970	19.99	-	-
1970	1971	2.11	-	-
1971	1972	13.96	-	-
1972	1973	10.08	-	-
1973	1974	26.40	-	-
1974	1975	9.65	-	-
1975	1966	0.19	-	-

3. Сведения о характеристиках уточняемого земельного участка с кадастровым номером 24:04:6101013:3609 :

№ п/п	Наименование характеристики	Значение характеристики
1	2	3
1.	Адрес земельного участка	-
1.1.	Сведения о местоположении земельного участка (при отсутствии адреса) в структурированном в соответствии с федеральной информационной адресной системой виде	-
1.2.	Дополнительные сведения о местоположении земельного участка	-
2.	Площадь земельного участка ± величина погрешности определения (вычисления) площади (Р ± ΔР), м2	903 +/- 11
3.	Формула, примененная для расчета предельной допустимой погрешности определения площади земельного участка, с подставленными значениями и итоговые (вычисленные) значения (ΔР), м2	ΔР=3.5*Mt*√P=3.5*0,1*√903=11
4.	Площадь земельного участка согласно сведениям Единого государственного реестра недвижимости (Ркад), м2	903
5.	Оценка расхождения Р и Ркад (Р - Ркад), м2	-
6.	Предельные минимальный и максимальный размеры земельного участка (Рмин и Рмакс), м2	- -
7.	Кадастровый номер или иной государственный учетный номер (инвентарный) объекта недвижимости, расположенного на земельном участке	-
8.	Вид (виды) разрешенного использования	объекты социального, культурно-бытового и коммунального обслуживания повседневного спроса, обеспечивающие основные функции (детские сады, внешкольные учреждения, общеобразовательные школы, аптечные магазины, магазины и полустационарные архитектурные формы розничной торговли, жилищно-эксплуатационные службы и др.)
8.1.	Дополнительные сведения об использовании земельного участка	-
9.	Сведения о земельных участках (землях общего пользования, территории общего пользования), посредством которых обеспечивается доступ	Земли общего пользования
10.	Иные сведения	-

4. Пояснения к сведениям об уточняемом земельном участке с кадастровым номером 24:04:6101013:3609 :

1.	-

Сведения об уточняемых земельных участках, необходимые для исправления реестровых ошибок в сведениях о местоположении их границ

1. Сведения о характерных точках границ уточняемого земельного участка с кадастровым номером 24:04:6101013:3612 :

Система координат МСК 167 зона 4 **Зона № 4**

Обозначение характерных точек границ	Координаты, м				Метод определения координат	Формулы, примененные для расчета средней квадратической погрешности определения координат характерных точек границ (Mt), с подставленными в такие формулы значениями и итоговые (вычисленные) значения Mt, м	Описание закрепления точки
	содержатся в Едином государственном реестре недвижимости		определены в результате выполнения комплексных кадастровых работ				
	X	Y	X	Y			
1	2	3	4	5	6	7	8
1976	634767.58	115663.03	634767.58	115663.03	Метод спутниковых геодезических измерений (определений)	0.1	Закрепление отсутствует
1977	634774.88	115722.34	634774.88	115722.34	Метод спутниковых геодезических измерений (определений)	0.1	Закрепление отсутствует
1978	634705.79	115730.13	634705.79	115730.13	Метод спутниковых геодезических измерений (определений)	0.1	Закрепление отсутствует
1979	634702.41	115701.46	634702.41	115701.46	Метод спутниковых геодезических измерений (определений)	0.1	Закрепление отсутствует
1980	634731.93	115696.95	634731.93	115696.95	Метод спутниковых геодезических измерений (определений)	0.1	Закрепление отсутствует

1. Сведения о характерных точках границ уточняемого земельного участка с кадастровым номером 24:04:6101013:3612 :

Система координат МСК 167 зона 4 **Зона № 4**

Обозначение характерных точек границ	Координаты, м				Метод определения координат	Формулы, примененные для расчета средней квадратической погрешности определения координат характерных точек границ (Mt), с подставленными в такие формулы значениями и итоговые (вычисленные) значения Mt, м	Описание закрепления точки
	содержатся в Едином государственном реестре недвижимости		определены в результате выполнения комплексных кадастровых работ				
	X	Y	X	Y			
1	2	3	4	5	6	7	8
1981	634727.53	115670.18	634727.53	115670.18	Метод спутниковых геодезических измерений (определений)	0.1	Закрепление отсутствует
1976	634767.58	115663.03	634767.58	115663.03	Метод спутниковых геодезических измерений (определений)	0.1	Закрепление отсутствует
						-	
1982	634756.58	115674.06	634756.58	115674.06	Метод спутниковых геодезических измерений (определений)	0.1	Закрепление отсутствует
1983	634756.30	115668.65	634756.30	115668.65	Метод спутниковых геодезических измерений (определений)	0.1	Закрепление отсутствует
1984	634754.30	115668.75	634754.30	115668.75	Метод спутниковых геодезических измерений (определений)	0.1	Закрепление отсутствует

1. Сведения о характерных точках границ уточняемого земельного участка с кадастровым номером 24:04:6101013:3612 :

Система координат МСК 167 зона 4 **Зона №4**

Обозначение характерных точек границ	Координаты, м				Метод определения координат	Формулы, примененные для расчета средней квадратической погрешности определения координат характерных точек границ (Mt), с подставленными в такие формулы значениями и итоговые (вычисленные) значения Mt, м	Описание закрепления точки
	содержатся в Едином государственном реестре недвижимости		определены в результате выполнения комплексных кадастровых работ				
	X	Y	X	Y			
1	2	3	4	5	6	7	8
1985	634754.59	115674.16	634754.59	115674.16	Метод спутниковых геодезических измерений (определений)	0.1	Закрепление отсутствует
1982	634756.58	115674.06	634756.58	115674.06	Метод спутниковых геодезических измерений (определений)	0.1	Закрепление отсутствует

2. Сведения о частях границ уточняемого земельного участка с кадастровым номером 24:04:6101013:3612 :

Обозначение части границ		Горизонтальное проложение (S), м	Описание прохождения части границ	Сведения о согласовании местоположения границ (согласовано/спорное)
от т.	до т.			
1	2	3	4	5
1976	1977	59.76	-	-
1977	1978	69.53	-	-
1978	1979	28.87	-	-
1979	1980	29.86	-	-
1980	1981	27.13	-	-
1981	1976	40.68	-	-
1982	1983	5.42	-	-
1983	1984	2.00	-	-
1984	1985	5.42	-	-
1985	1982	1.99	-	-

3. Сведения о характеристиках уточняемого земельного участка с кадастровым номером 24:04:6101013:3612 :

№ п/п	Наименование характеристики	Значение характеристики
1	2	3
1.	Адрес земельного участка	-

3. Сведения о характеристиках уточняемого земельного участка с кадастровым номером 24:04:6101013:3612 :

№ п/п	Наименование характеристики	Значение характеристики
1	2	3
1.1.	Сведения о местоположении земельного участка (при отсутствии адреса) в структурированном в соответствии с федеральной информационной адресной системой виде	-
1.2.	Дополнительные сведения о местоположении земельного участка	-
2.	Площадь земельного участка ± величина погрешности определения (вычисления) площади (Р ± ΔР), м2	3197 +/- 20
3.	Формула, примененная для расчета предельной допустимой погрешности определения площади земельного участка, с подставленными значениями и итоговые (вычисленные) значения (ΔР), м2	ΔР=3.5*Mt*√P=3.5*0,1*√3197=20
4.	Площадь земельного участка согласно сведениям Единого государственного реестра недвижимости (Ркад), м2	3197
5.	Оценка расхождения Р и Ркад (Р - Ркад), м2	-
6.	Предельные минимальный и максимальный размеры земельного участка (Рмин и Рмакс), м2	- -
7.	Кадастровый номер или иной государственный учетный номер (инвентарный) объекта недвижимости, расположенного на земельном участке	-
8.	Вид (виды) разрешенного использования	Многоквартирные жилые дома, без прилегающих приусадебных участков для каждой квартиры, с одним входом с улицы для всего дома
8.1.	Дополнительные сведения об использовании земельного участка	-
9.	Сведения о земельных участках (землях общего пользования, территории общего пользования), посредством которых обеспечивается доступ	Земли общего пользования
10.	Иные сведения	-

4. Пояснения к сведениям об уточняемом земельном участке с кадастровым номером 24:04:6101013:3612 :

1.	-

Сведения об уточняемых земельных участках, необходимые для исправления реестровых ошибок в сведениях о местоположении их границ

1. Сведения о характерных точках границ уточняемого земельного участка с кадастровым номером 24:04:6101013:3613 :

Система координат МСК 167 зона 4 **Зона № 4**

Обозначение характерных точек границ	Координаты, м				Метод определения координат	Формулы, примененные для расчета средней квадратической погрешности определения координат характерных точек границ (Mt), с подставленными в такие формулы значениями и итоговые (вычисленные) значения Mt, м	Описание закрепления точки
	содержатся в Едином государственном реестре недвижимости		определены в результате выполнения комплексных кадастровых работ				
	X	Y	X	Y			
1	2	3	4	5	6	7	8
1986	634859.84	115627.62	634859.84	115627.62	Метод спутниковых геодезических измерений (определений)	0.1	Закрепление отсутствует
1987	634863.38	115652.73	634863.38	115652.73	Метод спутниковых геодезических измерений (определений)	0.1	Закрепление отсутствует
1988	634849.56	115655.01	634849.56	115655.01	Метод спутниковых геодезических измерений (определений)	0.1	Закрепление отсутствует
1989	634822.75	115659.04	634822.75	115659.04	Метод спутниковых геодезических измерений (определений)	0.1	Закрепление отсутствует
1990	634822.14	115655.52	634822.14	115655.52	Метод спутниковых геодезических измерений (определений)	0.1	Закрепление отсутствует

1. Сведения о характерных точках границ уточняемого земельного участка с кадастровым номером 24:04:6101013:3613 :

Система координат МСК 167 зона 4 **Зона № 4**

Обозначение характерных точек границ	Координаты, м				Метод определения координат	Формулы, примененные для расчета средней квадратической погрешности определения координат характерных точек границ (Mt), с подставленными в такие формулы значениями и итоговые (вычисленные) значения Mt, м	Описание закрепления точки
	содержатся в Едином государственном реестре недвижимости		определены в результате выполнения комплексных кадастровых работ				
	X	Y	X	Y			
1	2	3	4	5	6	7	8
1991	634795.99	115660.46	634795.99	115660.46	Метод спутниковых геодезических измерений (определений)	0.1	Закрепление отсутствует
1992	634792.55	115631.74	634792.55	115631.74	Метод спутниковых геодезических измерений (определений)	0.1	Закрепление отсутствует
1993	634832.62	115623.68	634832.62	115623.68	Метод спутниковых геодезических измерений (определений)	0.1	Закрепление отсутствует
26	634839.33	115625.79	634839.33	115625.79	Метод спутниковых геодезических измерений (определений)	0.1	Закрепление отсутствует
25	634839.81	115626.98	634839.81	115626.98	Метод спутниковых геодезических измерений (определений)	0.1	Закрепление отсутствует

1. Сведения о характерных точках границ уточняемого земельного участка с кадастровым номером 24:04:6101013:3613 :

Система координат МСК 167 зона 4 **Зона № 4**

Обозначение характерных точек границ	Координаты, м				Метод определения координат	Формулы, примененные для расчета средней квадратической погрешности определения координат характерных точек границ (Mt), с подставленными в такие формулы значениями и итоговые (вычисленные) значения Mt, м	Описание закрепления точки
	содержатся в Едином государственном реестре недвижимости		определены в результате выполнения комплексных кадастровых работ				
	X	Y	X	Y			
1	2	3	4	5	6	7	8
24	634848.56	115627.36	634848.56	115627.36	Метод спутниковых геодезических измерений (определений)	0.1	Закрепление отсутствует
23	634852.61	115627.71	634852.61	115627.71	Метод спутниковых геодезических измерений (определений)	0.1	Закрепление отсутствует
22	634855.75	115627.99	634855.75	115627.99	Метод спутниковых геодезических измерений (определений)	0.1	Закрепление отсутствует
21	634855.80	115628.28	634855.80	115628.28	Метод спутниковых геодезических измерений (определений)	0.1	Закрепление отсутствует
1986	634859.84	115627.62	634859.84	115627.62	Метод спутниковых геодезических измерений (определений)	0.1	Закрепление отсутствует

2. Сведения о частях границ уточняемого земельного участка с кадастровым номером 24:04:6101013:3613 :

Обозначение части границ		Горизонтальное проложение (S), м	Описание прохождения части границ	Сведения о согласовании местоположения границ (согласовано/спорное)
от т.	до т.			
1	2	3	4	5
1986	1987	25.36	-	-
1987	1988	14.01	-	-
1988	1989	27.11	-	-
1989	1990	3.57	-	-
1990	1991	26.61	-	-
1991	1992	28.93	-	-
1992	1993	40.87	-	-
1993	26	7.03	-	-
26	25	1.28	-	-
25	24	8.76	-	-
24	23	4.07	-	-
23	22	3.15	-	-
22	21	0.29	-	-
21	1986	4.09	-	-

3. Сведения о характеристиках уточняемого земельного участка с кадастровым номером 24:04:6101013:3613 :

№ п/п	Наименование характеристики	Значение характеристики
1	2	3
1.	Адрес земельного участка	-
1.1.	Сведения о местоположении земельного участка (при отсутствии адреса) в структурированном в соответствии с федеральной информационной адресной системой виде	-
1.2.	Дополнительные сведения о местоположении земельного участка	-
2.	Площадь земельного участка ± величина погрешности определения (вычисления) площади (Р ± ΔР), м2	2001 +/- 16
3.	Формула, примененная для расчета предельной допустимой погрешности определения площади земельного участка, с подставленными значениями и итоговые (вычисленные) значения (ΔР), м2	ΔР=3.5*Mt*√P=3.5*0,1*√2001=16
4.	Площадь земельного участка согласно сведениям Единого государственного реестра недвижимости (Ркад), м2	2001
5.	Оценка расхождения Р и Ркад (Р - Ркад), м2	-
6.	Предельные минимальный и максимальный размеры земельного участка (Рмин и Рмакс), м2	- -
7.	Кадастровый номер или иной государственный учетный номер (инвентарный) объекта недвижимости, расположенного на земельном участке	-
8.	Вид (виды) разрешенного использования	Многоквартирные жилые дома, без прилегающих приусадебных участков для каждой квартиры, с одним входом с улицы для всего дома
8.1.	Дополнительные сведения об использовании земельного участка	-

3. Сведения о характеристиках уточняемого земельного участка с кадастровым номером 24:04:6101013:3613 :

№ п/п	Наименование характеристики	Значение характеристики
1	2	3
9.	Сведения о земельных участках (землях общего пользования, территории общего пользования), посредством которых обеспечивается доступ	Земли общего пользования
10.	Иные сведения	-

4. Пояснения к сведениям об уточняемом земельном участке с кадастровым номером 24:04:6101013:3613 :

1.	-

Сведения об уточняемых земельных участках, необходимые для исправления реестровых ошибок в сведениях о местоположении их границ

1. Сведения о характерных точках границ уточняемого земельного участка с кадастровым номером 24:04:6101013:3614 :

Система координат МСК 167 зона 4 **Зона № 4**

Обозначение характерных точек границ	Координаты, м				Метод определения координат	Формулы, примененные для расчета средней квадратической погрешности определения координат характерных точек границ (Mt), с подставленными в такие формулы значениями и итоговые (вычисленные) значения Mt, м	Описание закрепления точки
	содержатся в Едином государственном реестре недвижимости		определены в результате выполнения комплексных кадастровых работ				
	X	Y	X	Y			
1	2	3	4	5	6	7	8
1994	634526.77	115486.13	634526.77	115486.13	Метод спутниковых геодезических измерений (определений)	0.1	Закрепление отсутствует
1995	634544.50	115503.55	634544.50	115503.55	Метод спутниковых геодезических измерений (определений)	0.1	Закрепление отсутствует
1996	634575.13	115544.50	634575.13	115544.50	Метод спутниковых геодезических измерений (определений)	0.1	Закрепление отсутствует
1997	634515.84	115572.64	634515.84	115572.64	Метод спутниковых геодезических измерений (определений)	0.1	Закрепление отсутствует
1998	634487.56	115504.43	634487.56	115504.43	Метод спутниковых геодезических измерений (определений)	0.1	Закрепление отсутствует

1. Сведения о характерных точках границ уточняемого земельного участка с кадастровым номером 24:04:6101013:3614 :

Система координат МСК 167 зона 4 **Зона № 4**

Обозначение характерных точек границ	Координаты, м				Метод определения координат	Формулы, примененные для расчета средней квадратической погрешности определения координат характерных точек границ (Mt), с подставленными в такие формулы значениями и итоговые (вычисленные) значения Mt, м	Описание закрепления точки
	содержатся в Едином государственном реестре недвижимости		определены в результате выполнения комплексных кадастровых работ				
	X	Y	X	Y			
1	2	3	4	5	6	7	8
1994	634526.77	115486.13	634526.77	115486.13	Метод спутниковых геодезических измерений (определений)	0.1	Закрепление отсутствует
						-	
1999	634546.16	115555.42	634546.16	115555.42	Метод спутниковых геодезических измерений (определений)	0.1	Закрепление отсутствует
2000	634541.76	115553.28	634541.76	115553.28	Метод спутниковых геодезических измерений (определений)	0.1	Закрепление отсутствует
2001	634540.89	115555.08	634540.89	115555.08	Метод спутниковых геодезических измерений (определений)	0.1	Закрепление отсутствует
2002	634545.28	115557.22	634545.28	115557.22	Метод спутниковых геодезических измерений (определений)	0.1	Закрепление отсутствует

1. Сведения о характерных точках границ уточняемого земельного участка с кадастровым номером 24:04:6101013:3614 :

Система координат МСК 167 зона 4 **Зона №4**

Обозначение характерных точек границ	Координаты, м				Метод определения координат	Формулы, примененные для расчета средней квадратической погрешности определения координат характерных точек границ (Mt), с подставленными в такие формулы значениями и итоговые (вычисленные) значения Mt, м	Описание закрепления точки
	содержатся в Едином государственном реестре недвижимости		определены в результате выполнения комплексных кадастровых работ				
	X	Y	X	Y			
1	2	3	4	5	6	7	8
1999	634546.16	115555.42	634546.16	115555.42	Метод спутниковых геодезических измерений (определений)	0.1	Закрепление отсутствует

2. Сведения о частях границ уточняемого земельного участка с кадастровым номером 24:04:6101013:3614 :

Обозначение части границ		Горизонтальное проложение (S), м	Описание прохождения части границ	Сведения о согласовании местоположения границ (согласовано/спорное)
от т.	до т.			
1	2	3	4	5
1994	1995	24.86	-	-
1995	1996	51.14	-	-
1996	1997	65.63	-	-
1997	1998	73.84	-	-
1998	1994	43.27	-	-
1999	2000	4.89	-	-
2000	2001	2.00	-	-
2001	2002	4.88	-	-
2002	1999	2.00	-	-

3. Сведения о характеристиках уточняемого земельного участка с кадастровым номером 24:04:6101013:3614 :

№ п/п	Наименование характеристики	Значение характеристики
1	2	3
1.	Адрес земельного участка	-
1.1.	Сведения о местоположении земельного участка (при отсутствии адреса) в структурированном в соответствии с федеральной информационной адресной системой виде	-
1.2.	Дополнительные сведения о местоположении земельного участка	-
2.	Площадь земельного участка ± величина погрешности определения (вычисления) площади (P ± ΔP), м2	4093 +/- 22
3.	Формула, примененная для расчета предельной допустимой погрешности определения площади земельного участка, с подставленными значениями и итоговые (вычисленные) значения (ΔP), м2	ΔP=3.5*Mt*√P=3.5*0,1*√4093=22

3. Сведения о характеристиках уточняемого земельного участка с кадастровым номером 24:04:6101013:3614 :

№ п/п	Наименование характеристики	Значение характеристики
1	2	3
4.	Площадь земельного участка согласно сведениям Единого государственного реестра недвижимости (Ркад), м2	4093
5.	Оценка расхождения Р и Ркад (Р - Ркад), м2	-
6.	Предельные минимальный и максимальный размеры земельного участка (Рмин и Рмакс), м2	- -
7.	Кадастровый номер или иной государственный учетный номер (инвентарный) объекта недвижимости, расположенного на земельном участке	-
8.	Вид (виды) разрешенного использования	Многоквартирные жилые дома, без прилегающих приусадебных участков для каждой квартиры, с одним входом с улицы для всего дома
8.1.	Дополнительные сведения об использовании земельного участка	-
9.	Сведения о земельных участках (землях общего пользования, территории общего пользования), посредством которых обеспечивается доступ	Земли общего пользования
10.	Иные сведения	-

4. Пояснения к сведениям об уточняемом земельном участке с кадастровым номером 24:04:6101013:3614 :

1.	-

Сведения об уточняемых земельных участках, необходимые для исправления реестровых ошибок в сведениях о местоположении их границ

1. Сведения о характерных точках границ уточняемого земельного участка с кадастровым номером 24:04:6101013:3615 :

Система координат МСК 167 зона 4 **Зона № 4**

Обозначение характерных точек границ	Координаты, м				Метод определения координат	Формулы, примененные для расчета средней квадратической погрешности определения координат характерных точек границ (Mt), с подставленными в такие формулы значениями и итоговые (вычисленные) значения Mt, м	Описание закрепления точки
	содержатся в Едином государственном реестре недвижимости		определены в результате выполнения комплексных кадастровых работ				
	X	Y	X	Y			
1	2	3	4	5	6	7	8
2003	634381.81	114940.75	634381.81	114940.75	Метод спутниковых геодезических измерений (определений)	0.1	Закрепление отсутствует
2004	634377.56	114974.72	634377.56	114974.72	Метод спутниковых геодезических измерений (определений)	0.1	Закрепление отсутствует
2005	634314.92	114968.40	634314.92	114968.40	Метод спутниковых геодезических измерений (определений)	0.1	Закрепление отсутствует
2006	634318.84	114932.91	634318.84	114932.91	Метод спутниковых геодезических измерений (определений)	0.1	Закрепление отсутствует
2003	634381.81	114940.75	634381.81	114940.75	Метод спутниковых геодезических измерений (определений)	0.1	Закрепление отсутствует

2. Сведения о частях границ уточняемого земельного участка с кадастровым номером 24:04:6101013:3615 :

Обозначение части границ		Горизонтальное проложение (S), м	Описание прохождения части границ	Сведения о согласовании местоположения границ (согласовано/спорное)
от т.	до т.			
1	2	3	4	5
2003	2004	34.23	-	-
2004	2005	62.96	-	-
2005	2006	35.71	-	-
2006	2003	63.46	-	-

3. Сведения о характеристиках уточняемого земельного участка с кадастровым номером 24:04:6101013:3615 :

№ п/п	Наименование характеристики	Значение характеристики
1	2	3
1.	Адрес земельного участка	-
1.1.	Сведения о местоположении земельного участка (при отсутствии адреса) в структурированном в соответствии с федеральной информационной адресной системой виде	-
1.2.	Дополнительные сведения о местоположении земельного участка	-
2.	Площадь земельного участка ± величина погрешности определения (вычисления) площади (Р ± ΔР), м2	2210 +/- 16
3.	Формула, примененная для расчета предельной допустимой погрешности определения площади земельного участка, с подставленными значениями и итоговые (вычисленные) значения (ΔР), м2	ΔР=3.5*Mt*√P=3.5*0,1*√2210=16
4.	Площадь земельного участка согласно сведениям Единого государственного реестра недвижимости (Ркад), м2	2210
5.	Оценка расхождения Р и Ркад (Р - Ркад), м2	-
6.	Предельные минимальный и максимальный размеры земельного участка (Рмин и Рмакс), м2	- -
7.	Кадастровый номер или иной государственный учетный номер (инвентарный) объекта недвижимости, расположенного на земельном участке	-
8.	Вид (виды) разрешенного использования	Многоквартирные жилые дома, без прилегающих приусадебных участков для каждой квартиры, с одним входом с улицы для всего дома
8.1.	Дополнительные сведения об использовании земельного участка	-
9.	Сведения о земельных участках (землях общего пользования, территории общего пользования), посредством которых обеспечивается доступ	Земли общего пользования
10.	Иные сведения	-

4. Пояснения к сведениям об уточняемом земельном участке с кадастровым номером 24:04:6101013:3615 :

1.	-

Сведения об уточняемых земельных участках, необходимые для исправления реестровых ошибок в сведениях о местоположении их границ

1. Сведения о характерных точках границ уточняемого земельного участка с кадастровым номером 24:04:6101013:3616 :

Система координат МСК 167 зона 4 **Зона № 4**

Обозначение характерных точек границ	Координаты, м				Метод определения координат	Формулы, примененные для расчета средней квадратической погрешности определения координат характерных точек границ (Mt), с подставленными в такие формулы значениями и итоговые (вычисленные) значения Mt, м	Описание закрепления точки
	содержатся в Едином государственном реестре недвижимости		определены в результате выполнения комплексных кадастровых работ				
	X	Y	X	Y			
1	2	3	4	5	6	7	8
1995	634544.50	115503.55	634544.50	115503.55	Метод спутниковых геодезических измерений (определений)	0.1	Закрепление отсутствует
2007	634622.32	115462.82	634622.32	115462.82	Метод спутниковых геодезических измерений (определений)	0.1	Закрепление отсутствует
1039	634633.97	115484.19	634633.97	115484.19	Метод спутниковых геодезических измерений (определений)	0.1	Закрепление отсутствует
1038	634646.83	115507.82	634646.83	115507.82	Метод спутниковых геодезических измерений (определений)	0.1	Закрепление отсутствует
2008	634588.22	115537.93	634588.22	115537.93	Метод спутниковых геодезических измерений (определений)	0.1	Закрепление отсутствует

1. Сведения о характерных точках границ уточняемого земельного участка с кадастровым номером 24:04:6101013:3616 :

Система координат МСК 167 зона 4 **Зона № 4**

Обозначение характерных точек границ	Координаты, м				Метод определения координат	Формулы, примененные для расчета средней квадратической погрешности определения координат характерных точек границ (Mt), с подставленными в такие формулы значениями и итоговые (вычисленные) значения Mt, м	Описание закрепления точки
	содержатся в Едином государственном реестре недвижимости		определены в результате выполнения комплексных кадастровых работ				
	X	Y	X	Y			
1	2	3	4	5	6	7	8
1996	634575.13	115544.50	634575.13	115544.50	Метод спутниковых геодезических измерений (определений)	0.1	Закрепление отсутствует
1995	634544.50	115503.55	634544.50	115503.55	Метод спутниковых геодезических измерений (определений)	0.1	Закрепление отсутствует
						-	
2009	634591.86	115535.43	634591.86	115535.43	Метод спутниковых геодезических измерений (определений)	0.1	Закрепление отсутствует
2010	634590.73	115533.78	634590.73	115533.78	Метод спутниковых геодезических измерений (определений)	0.1	Закрепление отсутствует
2011	634587.09	115536.29	634587.09	115536.29	Метод спутниковых геодезических измерений (определений)	0.1	Закрепление отсутствует

1. Сведения о характерных точках границ уточняемого земельного участка с кадастровым номером 24:04:6101013:3616 :

Система координат МСК 167 зона 4 **Зона № 4**

Обозначение характерных точек границ	Координаты, м				Метод определения координат	Формулы, примененные для расчета средней квадратической погрешности определения координат характерных точек границ (Mt), с подставленными в такие формулы значениями и итоговые (вычисленные) значения Mt, м	Описание закрепления точки
	содержатся в Едином государственном реестре недвижимости		определены в результате выполнения комплексных кадастровых работ				
	X	Y	X	Y			
1	2	3	4	5	6	7	8
2008	634588.22	115537.93	634588.22	115537.93	Метод спутниковых геодезических измерений (определений)	0.1	Закрепление отсутствует
2009	634591.86	115535.43	634591.86	115535.43	Метод спутниковых геодезических измерений (определений)	0.1	Закрепление отсутствует
						-	
2012	634624.83	115490.04	634624.83	115490.04	Метод спутниковых геодезических измерений (определений)	0.1	Закрепление отсутствует
2013	634624.67	115489.56	634624.67	115489.56	Метод спутниковых геодезических измерений (определений)	0.1	Закрепление отсутствует
2014	634624.20	115489.73	634624.20	115489.73	Метод спутниковых геодезических измерений (определений)	0.1	Закрепление отсутствует

1. Сведения о характерных точках границ уточняемого земельного участка с кадастровым номером 24:04:6101013:3616 :

Система координат МСК 167 зона 4 **Зона № 4**

Обозначение характерных точек границ	Координаты, м				Метод определения координат	Формулы, примененные для расчета средней квадратической погрешности определения координат характерных точек границ (Mt), с подставленными в такие формулы значениями и итоговые (вычисленные) значения Mt, м	Описание закрепления точки
	содержатся в Едином государственном реестре недвижимости		определены в результате выполнения комплексных кадастровых работ				
	X	Y	X	Y			
1	2	3	4	5	6	7	8
2015	634624.36	115490.20	634624.36	115490.20	Метод спутниковых геодезических измерений (определений)	0.1	Закрепление отсутствует
2012	634624.83	115490.04	634624.83	115490.04	Метод спутниковых геодезических измерений (определений)	0.1	Закрепление отсутствует
						-	
2016	634639.04	115510.84	634639.04	115510.84	Метод спутниковых геодезических измерений (определений)	0.1	Закрепление отсутствует
2017	634638.20	115509.03	634638.20	115509.03	Метод спутниковых геодезических измерений (определений)	0.1	Закрепление отсутствует
2018	634636.38	115509.87	634636.38	115509.87	Метод спутниковых геодезических измерений (определений)	0.1	Закрепление отсутствует

1. Сведения о характерных точках границ уточняемого земельного участка с кадастровым номером 24:04:6101013:3616 :

Система координат МСК 167 зона 4 **Зона №4**

Обозначение характерных точек границ	Координаты, м				Метод определения координат	Формулы, примененные для расчета средней квадратической погрешности определения координат характерных точек границ (Mt), с подставленными в такие формулы значениями и итоговые (вычисленные) значения Mt, м	Описание закрепления точки
	содержатся в Едином государственном реестре недвижимости		определены в результате выполнения комплексных кадастровых работ				
	X	Y	X	Y			
1	2	3	4	5	6	7	8
2019	634637.22	115511.68	634637.22	115511.68	Метод спутниковых геодезических измерений (определений)	0.1	Закрепление отсутствует
2016	634639.04	115510.84	634639.04	115510.84	Метод спутниковых геодезических измерений (определений)	0.1	Закрепление отсутствует

2. Сведения о частях границ уточняемого земельного участка с кадастровым номером 24:04:6101013:3616 :

Обозначение части границ		Горизонтальное проложение (S), м	Описание прохождения части границ	Сведения о согласовании местоположения границ (согласовано/спорное)
от т.	до т.			
1	2	3	4	5
1995	2007	87.83	-	-
2017	2018	2.00	-	-
2016	2017	2.00	-	-
2015	2012	0.50	-	-
2014	2015	0.50	-	-
2013	2014	0.50	-	-
2012	2013	0.51	-	-
2018	2019	2.00	-	-
2008	2009	4.42	-	-
2010	2011	4.42	-	-
2009	2010	2.00	-	-
1996	1995	51.14	-	-
2008	1996	14.65	-	-
1038	2008	65.89	-	-

2. Сведения о частях границ уточняемого земельного участка с кадастровым номером 24:04:6101013:3616 :

Обозначение части границ		Горизонтальное проложение (S), м	Описание прохождения части границ	Сведения о согласовании местоположения границ (согласовано/спорное)
от т.	до т.			
1	2	3	4	5
1039	1038	26.90	-	-
2007	1039	24.34	-	-
2011	2008	1.99	-	-
2019	2016	2.00	-	-

3. Сведения о характеристиках уточняемого земельного участка с кадастровым номером 24:04:6101013:3616 :

№ п/п	Наименование характеристики	Значение характеристики
1	2	3
1.	Адрес земельного участка	-
1.1.	Сведения о местоположении земельного участка (при отсутствии адреса) в структурированном в соответствии с федеральной информационной адресной системой виде	-
1.2.	Дополнительные сведения о местоположении земельного участка	-
2.	Площадь земельного участка ± величина погрешности определения (вычисления) площади (Р ± ΔР), м2	4272 +/- 23
3.	Формула, примененная для расчета предельной допустимой погрешности определения площади земельного участка, с подставленными значениями и итоговые (вычисленные) значения (ΔР), м2	ΔР=3.5*Mt*√P=3.5*0,1*√4272=23
4.	Площадь земельного участка согласно сведениям Единого государственного реестра недвижимости (Ркад), м2	4272
5.	Оценка расхождения Р и Ркад (Р - Ркад), м2	-
6.	Предельные минимальный и максимальный размеры земельного участка (Рмин и Рмакс), м2	- -
7.	Кадастровый номер или иной государственный учетный номер (инвентарный) объекта недвижимости, расположенного на земельном участке	-
8.	Вид (виды) разрешенного использования	Многоквартирные жилые дома, без прилегающих приусадебных участков для каждой квартиры, с одним входом с улицы для всего дома
8.1.	Дополнительные сведения об использовании земельного участка	-
9.	Сведения о земельных участках (землях общего пользования, территории общего пользования), посредством которых обеспечивается доступ	Земли общего пользования
10.	Иные сведения	-

4. Пояснения к сведениям об уточняемом земельном участке с кадастровым номером 24:04:6101013:3616 :

1.	-

Сведения об уточняемых земельных участках, необходимые для исправления реестровых ошибок в сведениях о местоположении их границ

1. Сведения о характерных точках границ уточняемого земельного участка с кадастровым номером 24:04:6101013:3617 :

Система координат МСК 167 зона 4 **Зона № 4**

Обозначение характерных точек границ	Координаты, м				Метод определения координат	Формулы, примененные для расчета средней квадратической погрешности определения координат характерных точек границ (Mt), с подставленными в такие формулы значениями и итоговые (вычисленные) значения Mt, м	Описание закрепления точки
	содержатся в Едином государственном реестре недвижимости		определены в результате выполнения комплексных кадастровых работ				
	X	Y	X	Y			
1	2	3	4	5	6	7	8
1807	634676.00	115351.54	634676.00	115351.54	Метод спутниковых геодезических измерений (определений)	0.1	Закрепление отсутствует
1806	634668.00	115333.63	634668.00	115333.63	Метод спутниковых геодезических измерений (определений)	0.1	Закрепление отсутствует
1805	634671.12	115332.00	634671.12	115332.00	Метод спутниковых геодезических измерений (определений)	0.1	Закрепление отсутствует
1804	634679.94	115328.20	634679.94	115328.20	Метод спутниковых геодезических измерений (определений)	0.1	Закрепление отсутствует
2020	634725.37	115320.93	634725.37	115320.93	Метод спутниковых геодезических измерений (определений)	0.1	Закрепление отсутствует

1. Сведения о характерных точках границ уточняемого земельного участка с кадастровым номером 24:04:6101013:3617 :

Система координат МСК 167 зона 4 **Зона № 4**

Обозначение характерных точек границ	Координаты, м				Метод определения координат	Формулы, примененные для расчета средней квадратической погрешности определения координат характерных точек границ (Mt), с подставленными в такие формулы значениями и итоговые (вычисленные) значения Mt, м	Описание закрепления точки
	содержатся в Едином государственном реестре недвижимости		определены в результате выполнения комплексных кадастровых работ				
	X	Y	X	Y			
1	2	3	4	5	6	7	8
2021	634732.08	115373.31	634732.08	115373.31	Метод спутниковых геодезических измерений (определений)	0.1	Закрепление отсутствует
2022	634679.66	115399.18	634679.66	115399.18	Метод спутниковых геодезических измерений (определений)	0.1	Закрепление отсутствует
2023	634674.71	115401.57	634674.71	115401.57	Метод спутниковых геодезических измерений (определений)	0.1	Закрепление отсутствует
2024	634658.25	115359.90	634658.25	115359.90	Метод спутниковых геодезических измерений (определений)	0.1	Закрепление отсутствует
1807	634676.00	115351.54	634676.00	115351.54	Метод спутниковых геодезических измерений (определений)	0.1	Закрепление отсутствует
						-	

1. Сведения о характерных точках границ уточняемого земельного участка с кадастровым номером 24:04:6101013:3617 :

Система координат МСК 167 зона 4 **Зона № 4**

Обозначение характерных точек границ	Координаты, м				Метод определения координат	Формулы, примененные для расчета средней квадратической погрешности определения координат характерных точек границ (Mt), с подставленными в такие формулы значениями и итоговые (вычисленные) значения Mt, м	Описание закрепления точки
	содержатся в Едином государственном реестре недвижимости		определены в результате выполнения комплексных кадастровых работ				
	X	Y	X	Y			
1	2	3	4	5	6	7	8
2025	634675.01	115375.56	634675.01	115375.56	Метод спутниковых геодезических измерений (определений)	0.1	Закрепление отсутствует
2026	634674.83	115375.09	634674.83	115375.09	Метод спутниковых геодезических измерений (определений)	0.1	Закрепление отсутствует
2027	634674.36	115375.26	634674.36	115375.26	Метод спутниковых геодезических измерений (определений)	0.1	Закрепление отсутствует
2028	634674.54	115375.73	634674.54	115375.73	Метод спутниковых геодезических измерений (определений)	0.1	Закрепление отсутствует
2025	634675.01	115375.56	634675.01	115375.56	Метод спутниковых геодезических измерений (определений)	0.1	Закрепление отсутствует
						-	

1. Сведения о характерных точках границ уточняемого земельного участка с кадастровым номером 24:04:6101013:3617 :

Система координат МСК 167 зона 4 **Зона № 4**

Обозначение характерных точек границ	Координаты, м				Метод определения координат	Формулы, примененные для расчета средней квадратической погрешности определения координат характерных точек границ (Mt), с подставленными в такие формулы значениями и итоговые (вычисленные) значения Mt, м	Описание закрепления точки
	содержатся в Едином государственном реестре недвижимости		определены в результате выполнения комплексных кадастровых работ				
	X	Y	X	Y			
1	2	3	4	5	6	7	8
2029	634688.32	115356.59	634688.32	115356.59	Метод спутниковых геодезических измерений (определений)	0.1	Закрепление отсутствует
2030	634687.91	115356.30	634687.91	115356.30	Метод спутниковых геодезических измерений (определений)	0.1	Закрепление отсутствует
2031	634687.62	115356.71	634687.62	115356.71	Метод спутниковых геодезических измерений (определений)	0.1	Закрепление отсутствует
2032	634688.04	115357.00	634688.04	115357.00	Метод спутниковых геодезических измерений (определений)	0.1	Закрепление отсутствует
2029	634688.32	115356.59	634688.32	115356.59	Метод спутниковых геодезических измерений (определений)	0.1	Закрепление отсутствует

2. Сведения о частях границ уточняемого земельного участка с кадастровым номером 24:04:6101013:3617 :

Обозначение части границ		Горизонтальное проложение (S), м	Описание прохождения части границ	Сведения о согласовании местоположения границ (согласовано/спорное)
от т.	до т.			
1	2	3	4	5
1807	1806	19.62	-	-
2030	2031	0.50	-	-
2029	2030	0.50	-	-
2028	2025	0.50	-	-
2027	2028	0.50	-	-
2026	2027	0.50	-	-
2025	2026	0.50	-	-
2031	2032	0.51	-	-
2023	2024	44.80	-	-
2022	2023	5.50	-	-
2021	2022	58.46	-	-
2020	2021	52.81	-	-
1804	2020	46.01	-	-
1805	1804	9.60	-	-
1806	1805	3.52	-	-
2024	1807	19.62	-	-
2032	2029	0.50	-	-

3. Сведения о характеристиках уточняемого земельного участка с кадастровым номером 24:04:6101013:3617 :

№ п/п	Наименование характеристики	Значение характеристики
1	2	3
1.	Адрес земельного участка	-
1.1.	Сведения о местоположении земельного участка (при отсутствии адреса) в структурированном в соответствии с федеральной информационной адресной системой виде	-
1.2.	Дополнительные сведения о местоположении земельного участка	-
2.	Площадь земельного участка ± величина погрешности определения (вычисления) площади (Р ± ΔР), м2	3898 +/- 22
3.	Формула, примененная для расчета предельной допустимой погрешности определения площади земельного участка, с подставленными значениями и итоговые (вычисленные) значения (ΔР), м2	ΔР=3.5*Mt*√P=3.5*0,1*√3898=22
4.	Площадь земельного участка согласно сведениям Единого государственного реестра недвижимости (Ркад), м2	3898
5.	Оценка расхождения Р и Ркад (Р - Ркад), м2	-
6.	Предельные минимальный и максимальный размеры земельного участка (Рмин и Рмакс), м2	- -
7.	Кадастровый номер или иной государственный учетный номер (инвентарный) объекта недвижимости, расположенного на земельном участке	-

3. Сведения о характеристиках уточняемого земельного участка с кадастровым номером 24:04:6101013:3617 :

№ п/п	Наименование характеристики	Значение характеристики
1	2	3
8.	Вид (виды) разрешенного использования	Многоквартирные жилые дома, без прилегающих приусадебных участков для каждой квартиры, с одним входом с улицы для всего дома
8.1.	Дополнительные сведения об использовании земельного участка	-
9.	Сведения о земельных участках (землях общего пользования, территории общего пользования), посредством которых обеспечивается доступ	Земли общего пользования
10.	Иные сведения	-

4. Пояснения к сведениям об уточняемом земельном участке с кадастровым номером 24:04:6101013:3617 :

1.	-

Сведения об уточняемых земельных участках, необходимые для исправления реестровых ошибок в сведениях о местоположении их границ

1. Сведения о характерных точках границ уточняемого земельного участка с кадастровым номером 24:04:6101013:3618 :

Система координат МСК 167 зона 4 **Зона № 4**

Обозначение характерных точек границ	Координаты, м				Метод определения координат	Формулы, примененные для расчета средней квадратической погрешности определения координат характерных точек границ (Mt), с подставленными в такие формулы значениями и итоговые (вычисленные) значения Mt, м	Описание закрепления точки
	содержатся в Едином государственном реестре недвижимости		определены в результате выполнения комплексных кадастровых работ				
	X	Y	X	Y			
1	2	3	4	5	6	7	8
1825	634571.29	115428.97	634571.29	115428.97	Метод спутниковых геодезических измерений (определений)	0.1	Закрепление отсутствует
2033	634577.97	115443.03	634577.97	115443.03	Метод спутниковых геодезических измерений (определений)	0.1	Закрепление отсутствует
2034	634580.00	115442.07	634580.00	115442.07	Метод спутниковых геодезических измерений (определений)	0.1	Закрепление отсутствует
2035	634584.71	115452.35	634584.71	115452.35	Метод спутниковых геодезических измерений (определений)	0.1	Закрепление отсутствует
2036	634602.49	115443.87	634602.49	115443.87	Метод спутниковых геодезических измерений (определений)	0.1	Закрепление отсутствует

1. Сведения о характерных точках границ уточняемого земельного участка с кадастровым номером 24:04:6101013:3618 :

Система координат МСК 167 зона 4 **Зона № 4**

Обозначение характерных точек границ	Координаты, м				Метод определения координат	Формулы, примененные для расчета средней квадратической погрешности определения координат характерных точек границ (Mt), с подставленными в такие формулы значениями и итоговые (вычисленные) значения Mt, м	Описание закрепления точки
	содержатся в Едином государственном реестре недвижимости		определены в результате выполнения комплексных кадастровых работ				
	X	Y	X	Y			
1	2	3	4	5	6	7	8
2037	634609.26	115438.79	634609.26	115438.79	Метод спутниковых геодезических измерений (определений)	0.1	Закрепление отсутствует
2007	634622.32	115462.82	634622.32	115462.82	Метод спутниковых геодезических измерений (определений)	0.1	Закрепление отсутствует
1995	634544.50	115503.55	634544.50	115503.55	Метод спутниковых геодезических измерений (определений)	0.1	Закрепление отсутствует
1994	634526.77	115486.13	634526.77	115486.13	Метод спутниковых геодезических измерений (определений)	0.1	Закрепление отсутствует
1826	634511.89	115456.21	634511.89	115456.21	Метод спутниковых геодезических измерений (определений)	0.1	Закрепление отсутствует

1. Сведения о характерных точках границ уточняемого земельного участка с кадастровым номером 24:04:6101013:3618 :

Система координат МСК 167 зона 4 **Зона №4**

Обозначение характерных точек границ	Координаты, м				Метод определения координат	Формулы, примененные для расчета средней квадратической погрешности определения координат характерных точек границ (Mt), с подставленными в такие формулы значениями и итоговые (вычисленные) значения Mt, м	Описание закрепления точки
	содержатся в Едином государственном реестре недвижимости		определены в результате выполнения комплексных кадастровых работ				
	X	Y	X	Y			
1	2	3	4	5	6	7	8
1825	634571.29	115428.97	634571.29	115428.97	Метод спутниковых геодезических измерений (определений)	0.1	Закрепление отсутствует

2. Сведения о частях границ уточняемого земельного участка с кадастровым номером 24:04:6101013:3618 :

Обозначение части границ		Горизонтальное проложение (S), м	Описание прохождения части границ	Сведения о согласовании местоположения границ (согласовано/спорное)
от т.	до т.			
1	2	3	4	5
1825	2033	15.57	-	-
2033	2034	2.25	-	-
2034	2035	11.31	-	-
2035	2036	19.70	-	-
2036	2037	8.46	-	-
2037	2007	27.35	-	-
2007	1995	87.83	-	-
1995	1994	24.86	-	-
1994	1826	33.42	-	-
1826	1825	65.35	-	-

3. Сведения о характеристиках уточняемого земельного участка с кадастровым номером 24:04:6101013:3618 :

№ п/п	Наименование характеристики	Значение характеристики
1	2	3
1.	Адрес земельного участка	-
1.1.	Сведения о местоположении земельного участка (при отсутствии адреса) в структурированном в соответствии с федеральной информационной адресной системой виде	-
1.2.	Дополнительные сведения о местоположении земельного участка	-
2.	Площадь земельного участка ± величина погрешности определения (вычисления) площади (P ± ΔP), м2	4336 +/- 23
3.	Формула, примененная для расчета предельной допустимой погрешности определения площади земельного участка, с подставленными значениями и итоговые (вычисленные) значения (ΔP), м2	ΔP=3.5*Mt*√P=3.5*0,1*√4336=23

3. Сведения о характеристиках уточняемого земельного участка с кадастровым номером 24:04:6101013:3618 :

№ п/п	Наименование характеристики	Значение характеристики
1	2	3
4.	Площадь земельного участка согласно сведениям Единого государственного реестра недвижимости (Ркад), м2	4336
5.	Оценка расхождения Р и Ркад (Р - Ркад), м2	-
6.	Предельные минимальный и максимальный размеры земельного участка (Рмин и Рмакс), м2	- -
7.	Кадастровый номер или иной государственный учетный номер (инвентарный) объекта недвижимости, расположенного на земельном участке	-
8.	Вид (виды) разрешенного использования	Многоквартирные жилые дома, без прилегающих приусадебных участков для каждой квартиры, с одним входом с улицы для всего дома
8.1.	Дополнительные сведения об использовании земельного участка	-
9.	Сведения о земельных участках (землях общего пользования, территории общего пользования), посредством которых обеспечивается доступ	Земли общего пользования
10.	Иные сведения	-

4. Пояснения к сведениям об уточняемом земельном участке с кадастровым номером 24:04:6101013:3618 :

1.	-

Сведения об уточняемых земельных участках, необходимые для исправления реестровых ошибок в сведениях о местоположении их границ

1. Сведения о характерных точках границ уточняемого земельного участка с кадастровым номером 24:04:6101013:3619 :

Система координат МСК 167 зона 4 **Зона № 4**

Обозначение характерных точек границ	Координаты, м				Метод определения координат	Формулы, примененные для расчета средней квадратической погрешности определения координат характерных точек границ (Mt), с подставленными в такие формулы значениями и итоговые (вычисленные) значения Mt, м	Описание закрепления точки
	содержатся в Едином государственном реестре недвижимости		определены в результате выполнения комплексных кадастровых работ				
	X	Y	X	Y			
1	2	3	4	5	6	7	8
2038	634891.53	115690.67	634891.53	115690.67	Метод спутниковых геодезических измерений (определений)	0.1	Закрепление отсутствует
2039	634902.69	115750.48	634902.69	115750.48	Метод спутниковых геодезических измерений (определений)	0.1	Закрепление отсутствует
2040	634873.51	115754.15	634873.51	115754.15	Метод спутниковых геодезических измерений (определений)	0.1	Закрепление отсутствует
2041	634869.95	115729.09	634869.95	115729.09	Метод спутниковых геодезических измерений (определений)	0.1	Закрепление отсутствует
2042	634861.76	115730.33	634861.76	115730.33	Метод спутниковых геодезических измерений (определений)	0.1	Закрепление отсутствует

1. Сведения о характерных точках границ уточняемого земельного участка с кадастровым номером 24:04:6101013:3619 :

Система координат МСК 167 зона 4 **Зона №4**

Обозначение характерных точек границ	Координаты, м				Метод определения координат	Формулы, примененные для расчета средней квадратической погрешности определения координат характерных точек границ (Mt), с подставленными в такие формулы значениями и итоговые (вычисленные) значения Mt, м	Описание закрепления точки
	содержатся в Едином государственном реестре недвижимости		определены в результате выполнения комплексных кадастровых работ				
	X	Y	X	Y			
1	2	3	4	5	6	7	8
2043	634858.82	115709.59	634858.82	115709.59	Метод спутниковых геодезических измерений (определений)	0.1	Закрепление отсутствует
2044	634856.79	115696.46	634856.79	115696.46	Метод спутниковых геодезических измерений (определений)	0.1	Закрепление отсутствует
2038	634891.53	115690.67	634891.53	115690.67	Метод спутниковых геодезических измерений (определений)	0.1	Закрепление отсутствует

2. Сведения о частях границ уточняемого земельного участка с кадастровым номером 24:04:6101013:3619 :

Обозначение части границ		Горизонтальное проложение (S), м	Описание прохождения части границ	Сведения о согласовании местоположения границ (согласовано/спорное)
от т.	до т.			
1	2	3	4	5
2038	2039	60.84	-	-
2039	2040	29.41	-	-
2040	2041	25.31	-	-
2041	2042	8.28	-	-
2042	2043	20.95	-	-
2043	2044	13.29	-	-
2044	2038	35.22	-	-

3. Сведения о характеристиках уточняемого земельного участка с кадастровым номером 24:04:6101013:3619 :

№ п/п	Наименование характеристики	Значение характеристики
1	2	3
1.	Адрес земельного участка	-
1.1.	Сведения о местоположении земельного участка (при отсутствии адреса) в структурированном в соответствии с федеральной информационной адресной системой виде	-
1.2.	Дополнительные сведения о местоположении земельного участка	-
2.	Площадь земельного участка ± величина погрешности определения (вычисления) площади (Р ± ΔР), м2	1977 +/- 16
3.	Формула, примененная для расчета предельной допустимой погрешности определения площади земельного участка, с подставленными значениями и итоговые (вычисленные) значения (ΔР), м2	ΔР=3.5*Mt*√P=3.5*0,1*√1977=16
4.	Площадь земельного участка согласно сведениям Единого государственного реестра недвижимости (Ркад), м2	1977
5.	Оценка расхождения Р и Ркад (Р - Ркад), м2	-
6.	Предельные минимальный и максимальный размеры земельного участка (Рмин и Рмакс), м2	- -
7.	Кадастровый номер или иной государственный учетный номер (инвентарный) объекта недвижимости, расположенного на земельном участке	-
8.	Вид (виды) разрешенного использования	Многоквартирные жилые дома, без прилегающих приусадебных участков для каждой квартиры, с одним входом с улицы для всего дома
8.1.	Дополнительные сведения об использовании земельного участка	-
9.	Сведения о земельных участках (землях общего пользования, территории общего пользования), посредством которых обеспечивается доступ	Земли общего пользования
10.	Иные сведения	-

4. Пояснения к сведениям об уточняемом земельном участке с кадастровым номером 24:04:6101013:3619 :

1.	-

Сведения об уточняемых земельных участках, необходимые для исправления реестровых ошибок в сведениях о местоположении их границ

1. Сведения о характерных точках границ уточняемого земельного участка с кадастровым номером 24:04:6101013:3620 :

Система координат МСК 167 зона 4 **Зона № 4**

Обозначение характерных точек границ	Координаты, м				Метод определения координат	Формулы, примененные для расчета средней квадратической погрешности определения координат характерных точек границ (Mt), с подставленными в такие формулы значениями и итоговые (вычисленные) значения Mt, м	Описание закрепления точки
	содержатся в Едином государственном реестре недвижимости		определены в результате выполнения комплексных кадастровых работ				
	X	Y	X	Y			
1	2	3	4	5	6	7	8
2045	634677.60	115741.26	634677.60	115741.26	Метод спутниковых геодезических измерений (определений)	0.1	Закрепление отсутствует
2046	634677.67	115741.72	634677.67	115741.72	Метод спутниковых геодезических измерений (определений)	0.1	Закрепление отсутствует
2047	634679.37	115754.93	634679.37	115754.93	Метод спутниковых геодезических измерений (определений)	0.1	Закрепление отсутствует
2048	634673.46	115755.95	634673.46	115755.95	Метод спутниковых геодезических измерений (определений)	0.1	Закрепление отсутствует
2049	634678.18	115778.15	634678.18	115778.15	Метод спутниковых геодезических измерений (определений)	0.1	Закрепление отсутствует

1. Сведения о характерных точках границ уточняемого земельного участка с кадастровым номером 24:04:6101013:3620 :

Система координат МСК 167 зона 4 **Зона № 4**

Обозначение характерных точек границ	Координаты, м				Метод определения координат	Формулы, примененные для расчета средней квадратической погрешности определения координат характерных точек границ (Mt), с подставленными в такие формулы значениями и итоговые (вычисленные) значения Mt, м	Описание закрепления точки
	содержатся в Едином государственном реестре недвижимости		определены в результате выполнения комплексных кадастровых работ				
	X	Y	X	Y			
1	2	3	4	5	6	7	8
2050	634678.35	115779.59	634678.35	115779.59	Метод спутниковых геодезических измерений (определений)	0.1	Закрепление отсутствует
2051	634622.67	115786.64	634622.67	115786.64	Метод спутниковых геодезических измерений (определений)	0.1	Закрепление отсутствует
2052	634617.65	115771.27	634617.65	115771.27	Метод спутниковых геодезических измерений (определений)	0.1	Закрепление отсутствует
1832	634615.26	115749.23	634615.26	115749.23	Метод спутниковых геодезических измерений (определений)	0.1	Закрепление отсутствует
1831	634675.83	115741.49	634675.83	115741.49	Метод спутниковых геодезических измерений (определений)	0.1	Закрепление отсутствует

1. Сведения о характерных точках границ уточняемого земельного участка с кадастровым номером 24:04:6101013:3620 :

Система координат МСК 167 зона 4 **Зона №4**

Обозначение характерных точек границ	Координаты, м				Метод определения координат	Формулы, примененные для расчета средней квадратической погрешности определения координат характерных точек границ (Mt), с подставленными в такие формулы значениями и итоговые (вычисленные) значения Mt, м	Описание закрепления точки
	содержатся в Едином государственном реестре недвижимости		определены в результате выполнения комплексных кадастровых работ				
	X	Y	X	Y			
1	2	3	4	5	6	7	8
2045	634677.60	115741.26	634677.60	115741.26	Метод спутниковых геодезических измерений (определений)	0.1	Закрепление отсутствует

2. Сведения о частях границ уточняемого земельного участка с кадастровым номером 24:04:6101013:3620 :

Обозначение части границ		Горизонтальное проложение (S), м	Описание прохождения части границ	Сведения о согласовании местоположения границ (согласовано/спорное)
от т.	до т.			
1	2	3	4	5
2045	2046	0.47	-	-
2046	2047	13.32	-	-
2047	2048	6.00	-	-
2048	2049	22.70	-	-
2049	2050	1.45	-	-
2050	2051	56.12	-	-
2051	2052	16.17	-	-
2052	1832	22.17	-	-
1832	1831	61.06	-	-
1831	2045	1.78	-	-

3. Сведения о характеристиках уточняемого земельного участка с кадастровым номером 24:04:6101013:3620 :

№ п/п	Наименование характеристики	Значение характеристики
1	2	3
1.	Адрес земельного участка	-
1.1.	Сведения о местоположении земельного участка (при отсутствии адреса) в структурированном в соответствии с федеральной информационной адресной системой виде	-
1.2.	Дополнительные сведения о местоположении земельного участка	-
2.	Площадь земельного участка ± величина погрешности определения (вычисления) площади (P ± ΔP), м2	2260 +/- 17
3.	Формула, примененная для расчета предельной допустимой погрешности определения площади земельного участка, с подставленными значениями и итоговые (вычисленные) значения (ΔP), м2	$\Delta P=3.5*Mt*\sqrt{P}=3.5*0,1*\sqrt{2260}=17$

3. Сведения о характеристиках уточняемого земельного участка с кадастровым номером 24:04:6101013:3620 :

№ п/п	Наименование характеристики	Значение характеристики
1	2	3
4.	Площадь земельного участка согласно сведениям Единого государственного реестра недвижимости (Ркад), м2	2260
5.	Оценка расхождения Р и Ркад (Р - Ркад), м2	-
6.	Предельные минимальный и максимальный размеры земельного участка (Рмин и Рмакс), м2	- -
7.	Кадастровый номер или иной государственный учетный номер (инвентарный) объекта недвижимости, расположенного на земельном участке	-
8.	Вид (виды) разрешенного использования	Многоквартирные жилые дома, без прилегающих приусадебных участков для каждой квартиры, с одним входом с улицы для всего дома
8.1.	Дополнительные сведения об использовании земельного участка	-
9.	Сведения о земельных участках (землях общего пользования, территории общего пользования), посредством которых обеспечивается доступ	Земли общего пользования
10.	Иные сведения	-

4. Пояснения к сведениям об уточняемом земельном участке с кадастровым номером 24:04:6101013:3620 :

1.	-

Сведения об уточняемых земельных участках, необходимые для исправления реестровых ошибок в сведениях о местоположении их границ

1. Сведения о характерных точках границ уточняемого земельного участка с кадастровым номером 24:04:6101013:3627 :

Система координат МСК 167 зона 4 **Зона № 4**

Обозначение характерных точек границ	Координаты, м				Метод определения координат	Формулы, примененные для расчета средней квадратической погрешности определения координат характерных точек границ (Mt), с подставленными в такие формулы значениями и итоговые (вычисленные) значения Mt, м	Описание закрепления точки
	содержатся в Едином государственном реестре недвижимости		определены в результате выполнения комплексных кадастровых работ				
	X	Y	X	Y			
1	2	3	4	5	6	7	8
870	634956.33	115958.57	634956.33	115958.57	Метод спутниковых геодезических измерений (определений)	0.1	Закрепление отсутствует
2053	634958.56	115958.76	634958.56	115958.76	Метод спутниковых геодезических измерений (определений)	0.1	Закрепление отсутствует
2054	634972.77	116033.09	634972.77	116033.09	Метод спутниковых геодезических измерений (определений)	0.1	Закрепление отсутствует
2055	634959.97	116037.40	634959.97	116037.40	Метод спутниковых геодезических измерений (определений)	0.1	Закрепление отсутствует
2056	634958.92	116026.38	634958.92	116026.38	Метод спутниковых геодезических измерений (определений)	0.1	Закрепление отсутствует

1. Сведения о характерных точках границ уточняемого земельного участка с кадастровым номером 24:04:6101013:3627 :

Система координат МСК 167 зона 4 **Зона № 4**

Обозначение характерных точек границ	Координаты, м				Метод определения координат	Формулы, примененные для расчета средней квадратической погрешности определения координат характерных точек границ (Mt), с подставленными в такие формулы значениями и итоговые (вычисленные) значения Mt, м	Описание закрепления точки
	содержатся в Едином государственном реестре недвижимости		определены в результате выполнения комплексных кадастровых работ				
	X	Y	X	Y			
1	2	3	4	5	6	7	8
2057	634952.68	116026.95	634952.68	116026.95	Метод спутниковых геодезических измерений (определений)	0.1	Закрепление отсутствует
2058	634954.02	116039.69	634954.02	116039.69	Метод спутниковых геодезических измерений (определений)	0.1	Закрепление отсутствует
2059	634951.63	116040.61	634951.63	116040.61	Метод спутниковых геодезических измерений (определений)	0.1	Закрепление отсутствует
2060	634948.37	116006.46	634948.37	116006.46	Метод спутниковых геодезических измерений (определений)	0.1	Закрепление отсутствует
419	634947.53	115994.21	634947.53	115994.21	Метод спутниковых геодезических измерений (определений)	0.1	Закрепление отсутствует

1. Сведения о характерных точках границ уточняемого земельного участка с кадастровым номером 24:04:6101013:3627 :

Система координат МСК 167 зона 4 **Зона № 4**

Обозначение характерных точек границ	Координаты, м				Метод определения координат	Формулы, примененные для расчета средней квадратической погрешности определения координат характерных точек границ (Mt), с подставленными в такие формулы значениями и итоговые (вычисленные) значения Mt, м	Описание закрепления точки
	содержатся в Едином государственном реестре недвижимости		определены в результате выполнения комплексных кадастровых работ				
	X	Y	X	Y			
1	2	3	4	5	6	7	8
418	634945.73	115992.22	634945.73	115992.22	Метод спутниковых геодезических измерений (определений)	0.1	Закрепление отсутствует
417	634937.79	115993.53	634937.79	115993.53	Метод спутниковых геодезических измерений (определений)	0.1	Закрепление отсутствует
416	634936.49	115985.63	634936.49	115985.63	Метод спутниковых геодезических измерений (определений)	0.1	Закрепление отсутствует
415	634944.44	115984.33	634944.44	115984.33	Метод спутниковых геодезических измерений (определений)	0.1	Закрепление отсутствует
414	634946.53	115983.61	634946.53	115983.61	Метод спутниковых геодезических измерений (определений)	0.1	Закрепление отсутствует

1. Сведения о характерных точках границ уточняемого земельного участка с кадастровым номером 24:04:6101013:3627 :

Система координат МСК 167 зона 4 **Зона №4**

Обозначение характерных точек границ	Координаты, м				Метод определения координат	Формулы, примененные для расчета средней квадратической погрешности определения координат характерных точек границ (Mt), с подставленными в такие формулы значениями и итоговые (вычисленные) значения Mt, м	Описание закрепления точки
	содержатся в Едином государственном реестре недвижимости		определены в результате выполнения комплексных кадастровых работ				
	X	Y	X	Y			
1	2	3	4	5	6	7	8
2061	634943.92	115957.82	634943.92	115957.82	Метод спутниковых геодезических измерений (определений)	0.1	Закрепление отсутствует
871	634944.14	115957.82	634944.14	115957.82	Метод спутниковых геодезических измерений (определений)	0.1	Закрепление отсутствует
870	634956.33	115958.57	634956.33	115958.57	Метод спутниковых геодезических измерений (определений)	0.1	Закрепление отсутствует

2. Сведения о частях границ уточняемого земельного участка с кадастровым номером 24:04:6101013:3627 :

Обозначение части границ		Горизонтальное проложение (S), м	Описание прохождения части границ	Сведения о согласовании местоположения границ (согласовано/спорное)
от т.	до т.			
1	2	3	4	5
870	2053	2.24	-	-
414	2061	25.92	-	-
415	414	2.21	-	-
416	415	8.06	-	-
417	416	8.01	-	-
418	417	8.05	-	-
419	418	2.68	-	-
2061	871	0.22	-	-
2060	419	12.28	-	-
2058	2059	2.56	-	-
2057	2058	12.81	-	-
2056	2057	6.27	-	-

2. Сведения о частях границ уточняемого земельного участка с кадастровым номером 24:04:6101013:3627 :

Обозначение части границ		Горизонтальное проложение (S), м	Описание прохождения части границ	Сведения о согласовании местоположения границ (согласовано/спорное)
от т.	до т.			
1	2	3	4	5
2055	2056	11.07	-	-
2054	2055	13.51	-	-
2053	2054	75.68	-	-
2059	2060	34.31	-	-
871	870	12.21	-	-

3. Сведения о характеристиках уточняемого земельного участка с кадастровым номером 24:04:6101013:3627 :

№ п/п	Наименование характеристики	Значение характеристики
1	2	3
1.	Адрес земельного участка	-
1.1.	Сведения о местоположении земельного участка (при отсутствии адреса) в структурированном в соответствии с федеральной информационной адресной системой виде	-
1.2.	Дополнительные сведения о местоположении земельного участка	-
2.	Площадь земельного участка ± величина погрешности определения (вычисления) площади (Р ± ΔР), м2	1442 +/- 13
3.	Формула, примененная для расчета предельной допустимой погрешности определения площади земельного участка, с подставленными значениями и итоговые (вычисленные) значения (ΔР), м2	ΔР=3.5*Mt*√P=3.5*0,1*√1442=13
4.	Площадь земельного участка согласно сведениям Единого государственного реестра недвижимости (Ркад), м2	1442
5.	Оценка расхождения Р и Ркад (Р - Ркад), м2	-
6.	Предельные минимальный и максимальный размеры земельного участка (Рмин и Рмакс), м2	- -
7.	Кадастровый номер или иной государственный учетный номер (инвентарный) объекта недвижимости, расположенного на земельном участке	-
8.	Вид (виды) разрешенного использования	магазины (код 4.4)
8.1.	Дополнительные сведения об использовании земельного участка	-
9.	Сведения о земельных участках (землях общего пользования, территории общего пользования), посредством которых обеспечивается доступ	Земли общего пользования
10.	Иные сведения	-

4. Пояснения к сведениям об уточняемом земельном участке с кадастровым номером 24:04:6101013:3627 :

1.	-

Сведения об уточняемых земельных участках, необходимые для исправления реестровых ошибок в сведениях о местоположении их границ

1. Сведения о характерных точках границ уточняемого земельного участка с кадастровым номером 24:04:6101013:3629 :

Система координат МСК 167 зона 4 **Зона № 4**

Обозначение характерных точек границ	Координаты, м				Метод определения координат	Формулы, примененные для расчета средней квадратической погрешности определения координат характерных точек границ (Mt), с подставленными в такие формулы значениями и итоговые (вычисленные) значения Mt, м	Описание закрепления точки
	содержатся в Едином государственном реестре недвижимости		определены в результате выполнения комплексных кадастровых работ				
	X	Y	X	Y			
1	2	3	4	5	6	7	8
2062	634960.20	115916.13	634960.20	115916.13	Метод спутниковых геодезических измерений (определений)	0.1	Закрепление отсутствует
2063	634981.55	116028.34	634981.55	116028.34	Метод спутниковых геодезических измерений (определений)	0.1	Закрепление отсутствует
2054	634972.77	116033.09	634972.77	116033.09	Метод спутниковых геодезических измерений (определений)	0.1	Закрепление отсутствует
2064	634950.87	115918.50	634950.87	115918.50	Метод спутниковых геодезических измерений (определений)	0.1	Закрепление отсутствует
2062	634960.20	115916.13	634960.20	115916.13	Метод спутниковых геодезических измерений (определений)	0.1	Закрепление отсутствует

2. Сведения о частях границ уточняемого земельного участка с кадастровым номером 24:04:6101013:3629 :

Обозначение части границ		Горизонтальное проложение (S), м	Описание прохождения части границ	Сведения о согласовании местоположения границ (согласовано/спорное)
от т.	до т.			
1	2	3	4	5
2062	2063	114.22	-	-
2063	2054	9.98	-	-
2054	2064	116.66	-	-
2064	2062	9.63	-	-

3. Сведения о характеристиках уточняемого земельного участка с кадастровым номером 24:04:6101013:3629 :

№ п/п	Наименование характеристики	Значение характеристики
1	2	3
1.	Адрес земельного участка	-
1.1.	Сведения о местоположении земельного участка (при отсутствии адреса) в структурированном в соответствии с федеральной информационной адресной системой виде	-
1.2.	Дополнительные сведения о местоположении земельного участка	-
2.	Площадь земельного участка ± величина погрешности определения (вычисления) площади (Р ± ΔР), м2	1104 +/- 12
3.	Формула, примененная для расчета предельной допустимой погрешности определения площади земельного участка, с подставленными значениями и итоговые (вычисленные) значения (ΔР), м2	ΔР=3.5*Mt*√P=3.5*0,1*√1104=12
4.	Площадь земельного участка согласно сведениям Единого государственного реестра недвижимости (Ркад), м2	1104
5.	Оценка расхождения Р и Ркад (Р - Ркад), м2	-
6.	Предельные минимальный и максимальный размеры земельного участка (Рмин и Рмакс), м2	- -
7.	Кадастровый номер или иной государственный учетный номер (инвентарный) объекта недвижимости, расположенного на земельном участке	-
8.	Вид (виды) разрешенного использования	автомобильный транспорт (код 7.2)
8.1.	Дополнительные сведения об использовании земельного участка	-
9.	Сведения о земельных участках (землях общего пользования, территории общего пользования), посредством которых обеспечивается доступ	Земли общего пользования
10.	Иные сведения	-

4. Пояснения к сведениям об уточняемом земельном участке с кадастровым номером 24:04:6101013:3629 :

1.	-

Сведения об уточняемых земельных участках, необходимые для исправления реестровых ошибок в сведениях о местоположении их границ

1. Сведения о характерных точках границ уточняемого земельного участка с кадастровым номером 24:04:6101013:3631 :

Система координат МСК 167 зона 4 **Зона № 4**

Обозначение характерных точек границ	Координаты, м				Метод определения координат	Формулы, примененные для расчета средней квадратической погрешности определения координат характерных точек границ (Mt), с подставленными в такие формулы значениями и итоговые (вычисленные) значения Mt, м	Описание закрепления точки
	содержатся в Едином государственном реестре недвижимости		определены в результате выполнения комплексных кадастровых работ				
	X	Y	X	Y			
1	2	3	4	5	6	7	8
2065	634479.25	115527.44	634479.25	115527.44	Метод спутниковых геодезических измерений (определений)	0.1	Закрепление отсутствует
2066	634479.37	115527.40	634479.37	115527.40	Метод спутниковых геодезических измерений (определений)	0.1	Закрепление отсутствует
2067	634480.73	115530.47	634480.73	115530.47	Метод спутниковых геодезических измерений (определений)	0.1	Закрепление отсутствует
2068	634474.65	115532.96	634474.65	115532.96	Метод спутниковых геодезических измерений (определений)	0.1	Закрепление отсутствует
2069	634472.98	115529.88	634472.98	115529.88	Метод спутниковых геодезических измерений (определений)	0.1	Закрепление отсутствует

1. Сведения о характерных точках границ уточняемого земельного участка с кадастровым номером 24:04:6101013:3631 :

Система координат МСК 167 зона 4 **Зона № 4**

Обозначение характерных точек границ	Координаты, м				Метод определения координат	Формулы, примененные для расчета средней квадратической погрешности определения координат характерных точек границ (Mt), с подставленными в такие формулы значениями и итоговые (вычисленные) значения Mt, м	Описание закрепления точки
	содержатся в Едином государственном реестре недвижимости		определены в результате выполнения комплексных кадастровых работ				
	X	Y	X	Y			
1	2	3	4	5	6	7	8
2070	634479.13	115527.49	634479.13	115527.49	Метод спутниковых геодезических измерений (определений)	0.1	Закрепление отсутствует
2065	634479.25	115527.44	634479.25	115527.44	Метод спутниковых геодезических измерений (определений)	0.1	Закрепление отсутствует

2. Сведения о частях границ уточняемого земельного участка с кадастровым номером 24:04:6101013:3631 :

Обозначение части границ		Горизонтальное проложение (S), м	Описание прохождения части границ	Сведения о согласовании местоположения границ (согласовано/спорное)
от т.	до т.			
1	2	3	4	5
2065	2066	0.13	-	-
2066	2067	3.36	-	-
2067	2068	6.57	-	-
2068	2069	3.50	-	-
2069	2070	6.60	-	-
2070	2065	0.13	-	-

3. Сведения о характеристиках уточняемого земельного участка с кадастровым номером 24:04:6101013:3631 :

№ п/п	Наименование характеристики	Значение характеристики
1	2	3
1.	Адрес земельного участка	-
1.1.	Сведения о местоположении земельного участка (при отсутствии адреса) в структурированном в соответствии с федеральной информационной адресной системой виде	-
1.2.	Дополнительные сведения о местоположении земельного участка	-
2.	Площадь земельного участка ± величина погрешности определения (вычисления) площади (P ± ΔP), м2	23 +/- 2

3. Сведения о характеристиках уточняемого земельного участка с кадастровым номером 24:04:6101013:3631 :

№ п/п	Наименование характеристики	Значение характеристики
1	2	3
3.	Формула, примененная для расчета предельной допустимой погрешности определения площади земельного участка, с подставленными значениями и итоговые (вычисленные) значения (ΔР), м2	ΔР=3.5*Mt*√P=3.5*0,1*√23=2
4.	Площадь земельного участка согласно сведениям Единого государственного реестра недвижимости (Ркад), м2	23
5.	Оценка расхождения Р и Ркад (Р - Ркад), м2	-
6.	Предельные минимальный и максимальный размеры земельного участка (Рмин и Рмакс), м2	- -
7.	Кадастровый номер или иной государственный учетный номер (инвентарный) объекта недвижимости, расположенного на земельном участке	-
8.	Вид (виды) разрешенного использования	Хранение автотранспорта (код - 2.7.1)
8.1.	Дополнительные сведения об использовании земельного участка	-
9.	Сведения о земельных участках (землях общего пользования, территории общего пользования), посредством которых обеспечивается доступ	Земли общего пользования
10.	Иные сведения	-

4. Пояснения к сведениям об уточняемом земельном участке с кадастровым номером 24:04:6101013:3631 :

1.	-

Сведения об уточняемых земельных участках, необходимые для исправления реестровых ошибок в сведениях о местоположении их границ

1. Сведения о характерных точках границ уточняемого земельного участка с кадастровым номером 24:04:6101013:3632 :

Система координат МСК 167 зона 4 **Зона № 4**

Обозначение характерных точек границ	Координаты, м				Метод определения координат	Формулы, примененные для расчета средней квадратической погрешности определения координат характерных точек границ (Mt), с подставленными в такие формулы значениями и итоговые (вычисленные) значения Mt, м	Описание закрепления точки
	содержатся в Едином государственном реестре недвижимости		определены в результате выполнения комплексных кадастровых работ				
	X	Y	X	Y			
1	2	3	4	5	6	7	8
2071	634476.06	115536.54	634476.06	115536.54	Метод спутниковых геодезических измерений (определений)	0.1	Закрепление отсутствует
2072	634482.32	115533.89	634482.32	115533.89	Метод спутниковых геодезических измерений (определений)	0.1	Закрепление отсутствует
2073	634483.74	115537.08	634483.74	115537.08	Метод спутниковых геодезических измерений (определений)	0.1	Закрепление отсутствует
2074	634477.46	115540.08	634477.46	115540.08	Метод спутниковых геодезических измерений (определений)	0.1	Закрепление отсутствует
2071	634476.06	115536.54	634476.06	115536.54	Метод спутниковых геодезических измерений (определений)	0.1	Закрепление отсутствует

2. Сведения о частях границ уточняемого земельного участка с кадастровым номером 24:04:6101013:3632 :

Обозначение части границ		Горизонтальное проложение (S), м	Описание прохождения части границ	Сведения о согласовании местоположения границ (согласовано/спорное)
от т.	до т.			
1	2	3	4	5
2071	2072	6.80	-	-
2072	2073	3.49	-	-
2073	2074	6.96	-	-
2074	2071	3.81	-	-

3. Сведения о характеристиках уточняемого земельного участка с кадастровым номером 24:04:6101013:3632 :

№ п/п	Наименование характеристики	Значение характеристики
1	2	3
1.	Адрес земельного участка	-
1.1.	Сведения о местоположении земельного участка (при отсутствии адреса) в структурированном в соответствии с федеральной информационной адресной системой виде	-
1.2.	Дополнительные сведения о местоположении земельного участка	-
2.	Площадь земельного участка ± величина погрешности определения (вычисления) площади (Р ± ΔР), м2	25 +/- 2
3.	Формула, примененная для расчета предельной допустимой погрешности определения площади земельного участка, с подставленными значениями и итоговые (вычисленные) значения (ΔР), м2	ΔР=3.5*Mt*√P=3.5*0,1*√25=2
4.	Площадь земельного участка согласно сведениям Единого государственного реестра недвижимости (Ркад), м2	25
5.	Оценка расхождения Р и Ркад (Р - Ркад), м2	-
6.	Предельные минимальный и максимальный размеры земельного участка (Рмин и Рмакс), м2	- -
7.	Кадастровый номер или иной государственный учетный номер (инвентарный) объекта недвижимости, расположенного на земельном участке	-
8.	Вид (виды) разрешенного использования	Автомобильный транспорт
8.1.	Дополнительные сведения об использовании земельного участка	-
9.	Сведения о земельных участках (землях общего пользования, территории общего пользования), посредством которых обеспечивается доступ	Земли общего пользования
10.	Иные сведения	-

4. Пояснения к сведениям об уточняемом земельном участке с кадастровым номером 24:04:6101013:3632 :

1.	-

Сведения об уточняемых земельных участках, необходимые для исправления реестровых ошибок в сведениях о местоположении их границ

1. Сведения о характерных точках границ уточняемого земельного участка с кадастровым номером 24:04:6101013:3633 :

Система координат МСК 167 зона 4 **Зона № 4**

Обозначение характерных точек границ	Координаты, м				Метод определения координат	Формулы, примененные для расчета средней квадратической погрешности определения координат характерных точек границ (Mt), с подставленными в такие формулы значениями и итоговые (вычисленные) значения Mt, м	Описание закрепления точки
	содержатся в Едином государственном реестре недвижимости		определены в результате выполнения комплексных кадастровых работ				
	X	Y	X	Y			
1	2	3	4	5	6	7	8
2075	634388.12	115475.96	634388.12	115475.96	Метод спутниковых геодезических измерений (определений)	0.1	Закрепление отсутствует
2076	634390.12	115480.27	634390.12	115480.27	Метод спутниковых геодезических измерений (определений)	0.1	Закрепление отсутствует
2077	634383.99	115483.11	634383.99	115483.11	Метод спутниковых геодезических измерений (определений)	0.1	Закрепление отсутствует
2078	634381.99	115478.81	634381.99	115478.81	Метод спутниковых геодезических измерений (определений)	0.1	Закрепление отсутствует
2075	634388.12	115475.96	634388.12	115475.96	Метод спутниковых геодезических измерений (определений)	0.1	Закрепление отсутствует

2. Сведения о частях границ уточняемого земельного участка с кадастровым номером 24:04:6101013:3633 :

Обозначение части границ		Горизонтальное проложение (S), м	Описание прохождения части границ	Сведения о согласовании местоположения границ (согласовано/спорное)
от т.	до т.			
1	2	3	4	5
2075	2076	4.75	-	-
2076	2077	6.76	-	-
2077	2078	4.74	-	-
2078	2075	6.76	-	-

3. Сведения о характеристиках уточняемого земельного участка с кадастровым номером 24:04:6101013:3633 :

№ п/п	Наименование характеристики	Значение характеристики
1	2	3
1.	Адрес земельного участка	-
1.1.	Сведения о местоположении земельного участка (при отсутствии адреса) в структурированном в соответствии с федеральной информационной адресной системой виде	-
1.2.	Дополнительные сведения о местоположении земельного участка	-
2.	Площадь земельного участка ± величина погрешности определения (вычисления) площади (Р ± ΔР), м2	32 +/- 2
3.	Формула, примененная для расчета предельной допустимой погрешности определения площади земельного участка, с подставленными значениями и итоговые (вычисленные) значения (ΔР), м2	ΔР=3.5*Mt*√P=3.5*0,1*√32=2
4.	Площадь земельного участка согласно сведениям Единого государственного реестра недвижимости (Ркад), м2	32
5.	Оценка расхождения Р и Ркад (Р - Ркад), м2	-
6.	Предельные минимальный и максимальный размеры земельного участка (Рмин и Рмакс), м2	- -
7.	Кадастровый номер или иной государственный учетный номер (инвентарный) объекта недвижимости, расположенного на земельном участке	-
8.	Вид (виды) разрешенного использования	ремонт автомобилей (код 4.9.1.4)
8.1.	Дополнительные сведения об использовании земельного участка	-
9.	Сведения о земельных участках (землях общего пользования, территории общего пользования), посредством которых обеспечивается доступ	Земли общего пользования
10.	Иные сведения	-

4. Пояснения к сведениям об уточняемом земельном участке с кадастровым номером 24:04:6101013:3633 :

1.	-

Сведения об уточняемых земельных участках, необходимые для исправления реестровых ошибок в сведениях о местоположении их границ

1. Сведения о характерных точках границ уточняемого земельного участка с кадастровым номером 24:04:6101013:3635 :

Система координат МСК 167 зона 4 **Зона № 4**

Обозначение характерных точек границ	Координаты, м				Метод определения координат	Формулы, примененные для расчета средней квадратической погрешности определения координат характерных точек границ (Mt), с подставленными в такие формулы значениями и итоговые (вычисленные) значения Mt, м	Описание закрепления точки
	содержатся в Едином государственном реестре недвижимости		определены в результате выполнения комплексных кадастровых работ				
	X	Y	X	Y			
1	2	3	4	5	6	7	8
727	634628.30	116193.94	634628.30	116193.94	Метод спутниковых геодезических измерений (определений)	0.1	Закрепление отсутствует
2079	634634.72	116227.89	634634.72	116227.89	Метод спутниковых геодезических измерений (определений)	0.1	Закрепление отсутствует
2080	634625.37	116233.85	634625.37	116233.85	Метод спутниковых геодезических измерений (определений)	0.1	Закрепление отсутствует
2081	634622.19	116226.68	634622.19	116226.68	Метод спутниковых геодезических измерений (определений)	0.1	Закрепление отсутствует
2082	634618.59	116219.31	634618.59	116219.31	Метод спутниковых геодезических измерений (определений)	0.1	Закрепление отсутствует

1. Сведения о характерных точках границ уточняемого земельного участка с кадастровым номером 24:04:6101013:3635 :

Система координат МСК 167 зона 4 **Зона №4**

Обозначение характерных точек границ	Координаты, м				Метод определения координат	Формулы, примененные для расчета средней квадратической погрешности определения координат характерных точек границ (Mt), с подставленными в такие формулы значениями и итоговые (вычисленные) значения Mt, м	Описание закрепления точки
	содержатся в Едином государственном реестре недвижимости		определены в результате выполнения комплексных кадастровых работ				
	X	Y	X	Y			
1	2	3	4	5	6	7	8
2083	634605.83	116225.78	634605.83	116225.78	Метод спутниковых геодезических измерений (определений)	0.1	Закрепление отсутствует
2084	634597.36	116208.00	634597.36	116208.00	Метод спутниковых геодезических измерений (определений)	0.1	Закрепление отсутствует
2085	634610.10	116202.16	634610.10	116202.16	Метод спутниковых геодезических измерений (определений)	0.1	Закрепление отсутствует
727	634628.30	116193.94	634628.30	116193.94	Метод спутниковых геодезических измерений (определений)	0.1	Закрепление отсутствует

2. Сведения о частях границ уточняемого земельного участка с кадастровым номером 24:04:6101013:3635 :

Обозначение части границ		Горизонтальное проложение (S), м	Описание прохождения части границ	Сведения о согласовании местоположения границ (согласовано/спорное)
от т.	до т.			
1	2	3	4	5
727	2079	34.55	-	-
2079	2080	11.09	-	-
2080	2081	7.84	-	-
2081	2082	8.20	-	-
2082	2083	14.31	-	-
2083	2084	19.69	-	-

2. Сведения о частях границ уточняемого земельного участка с кадастровым номером 24:04:6101013:3635 :

Обозначение части границ		Горизонтальное проложение (S), м	Описание прохождения части границ	Сведения о согласовании местоположения границ (согласовано/спорное)
от т.	до т.			
1	2	3	4	5
2084	2085	14.01	-	-
2085	727	19.97	-	-

3. Сведения о характеристиках уточняемого земельного участка с кадастровым номером 24:04:6101013:3635 :

№ п/п	Наименование характеристики	Значение характеристики
1	2	3
1.	Адрес земельного участка	-
1.1.	Сведения о местоположении земельного участка (при отсутствии адреса) в структурированном в соответствии с федеральной информационной адресной системой виде	-
1.2.	Дополнительные сведения о местоположении земельного участка	-
2.	Площадь земельного участка ± величина погрешности определения (вычисления) площади (Р ± ΔР), м2	799 +/- 10
3.	Формула, примененная для расчета предельной допустимой погрешности определения площади земельного участка, с подставленными значениями и итоговые (вычисленные) значения (ΔР), м2	ΔР=3.5*Mt*√P=3.5*0,1*√799=10
4.	Площадь земельного участка согласно сведениям Единого государственного реестра недвижимости (Ркад), м2	799
5.	Оценка расхождения Р и Ркад (Р - Ркад), м2	-
6.	Предельные минимальный и максимальный размеры земельного участка (Рмин и Рмакс), м2	- -
7.	Кадастровый номер или иной государственный учетный номер (инвентарный) объекта недвижимости, расположенного на земельном участке	-
8.	Вид (виды) разрешенного использования	Для индивидуального жилищного строительства
8.1.	Дополнительные сведения об использовании земельного участка	-
9.	Сведения о земельных участках (землях общего пользования, территории общего пользования), посредством которых обеспечивается доступ	Земли общего пользования
10.	Иные сведения	-

4. Пояснения к сведениям об уточняемом земельном участке с кадастровым номером 24:04:6101013:3635 :

1.	-

Сведения об уточняемых земельных участках, необходимые для исправления реестровых ошибок в сведениях о местоположении их границ

1. Сведения о характерных точках границ уточняемого земельного участка с кадастровым номером 24:04:6101013:3636 :

Система координат МСК 167 зона 4 **Зона № 4**

Обозначение характерных точек границ	Координаты, м				Метод определения координат	Формулы, примененные для расчета средней квадратической погрешности определения координат характерных точек границ (Mt), с подставленными в такие формулы значениями и итоговые (вычисленные) значения Mt, м	Описание закрепления точки
	содержатся в Едином государственном реестре недвижимости		определены в результате выполнения комплексных кадастровых работ				
	X	Y	X	Y			
1	2	3	4	5	6	7	8
2079	634634.72	116227.89	634634.72	116227.89	Метод спутниковых геодезических измерений (определений)	0.1	Закрепление отсутствует
726	634637.84	116244.37	634637.84	116244.37	Метод спутниковых геодезических измерений (определений)	0.1	Закрепление отсутствует
45	634622.51	116261.16	634622.51	116261.16	Метод спутниковых геодезических измерений (определений)	0.1	Закрепление отсутствует
44	634608.33	116244.71	634608.33	116244.71	Метод спутниковых геодезических измерений (определений)	0.1	Закрепление отсутствует
43	634603.45	116248.17	634603.45	116248.17	Метод спутниковых геодезических измерений (определений)	0.1	Закрепление отсутствует

1. Сведения о характерных точках границ уточняемого земельного участка с кадастровым номером 24:04:6101013:3636 :

Система координат МСК 167 зона 4 **Зона № 4**

Обозначение характерных точек границ	Координаты, м				Метод определения координат	Формулы, примененные для расчета средней квадратической погрешности определения координат характерных точек границ (Mt), с подставленными в такие формулы значениями и итоговые (вычисленные) значения Mt, м	Описание закрепления точки
	содержатся в Едином государственном реестре недвижимости		определены в результате выполнения комплексных кадастровых работ				
	X	Y	X	Y			
1	2	3	4	5	6	7	8
2086	634597.17	116237.23	634597.17	116237.23	Метод спутниковых геодезических измерений (определений)	0.1	Закрепление отсутствует
2087	634593.74	116231.93	634593.74	116231.93	Метод спутниковых геодезических измерений (определений)	0.1	Закрепление отсутствует
2083	634605.83	116225.78	634605.83	116225.78	Метод спутниковых геодезических измерений (определений)	0.1	Закрепление отсутствует
2082	634618.59	116219.31	634618.59	116219.31	Метод спутниковых геодезических измерений (определений)	0.1	Закрепление отсутствует
2081	634622.19	116226.68	634622.19	116226.68	Метод спутниковых геодезических измерений (определений)	0.1	Закрепление отсутствует

1. Сведения о характерных точках границ уточняемого земельного участка с кадастровым номером 24:04:6101013:3636 :

Система координат МСК 167 зона 4 **Зона № 4**

Обозначение характерных точек границ	Координаты, м				Метод определения координат	Формулы, примененные для расчета средней квадратической погрешности определения координат характерных точек границ (Mt), с подставленными в такие формулы значениями и итоговые (вычисленные) значения Mt, м	Описание закрепления точки
	содержатся в Едином государственном реестре недвижимости		определены в результате выполнения комплексных кадастровых работ				
	X	Y	X	Y			
1	2	3	4	5	6	7	8
2080	634625.37	116233.85	634625.37	116233.85	Метод спутниковых геодезических измерений (определений)	0.1	Закрепление отсутствует
2079	634634.72	116227.89	634634.72	116227.89	Метод спутниковых геодезических измерений (определений)	0.1	Закрепление отсутствует

2. Сведения о частях границ уточняемого земельного участка с кадастровым номером 24:04:6101013:3636 :

Обозначение части границ		Горизонтальное проложение (S), м	Описание прохождения части границ	Сведения о согласовании местоположения границ (согласовано/спорное)
от т.	до т.			
1	2	3	4	5
2079	726	16.77	-	-
726	45	22.74	-	-
45	44	21.72	-	-
44	43	5.98	-	-
43	2086	12.61	-	-
2086	2087	6.31	-	-
2087	2083	13.56	-	-
2083	2082	14.31	-	-
2082	2081	8.20	-	-
2081	2080	7.84	-	-
2080	2079	11.09	-	-

3. Сведения о характеристиках уточняемого земельного участка с кадастровым номером 24:04:6101013:3636 :

№ п/п	Наименование характеристики	Значение характеристики
1	2	3
1.	Адрес земельного участка	-

3. Сведения о характеристиках уточняемого земельного участка с кадастровым номером 24:04:6101013:3636 :

№ п/п	Наименование характеристики	Значение характеристики
1	2	3
1.1.	Сведения о местоположении земельного участка (при отсутствии адреса) в структурированном в соответствии с федеральной информационной адресной системой виде	-
1.2.	Дополнительные сведения о местоположении земельного участка	-
2.	Площадь земельного участка ± величина погрешности определения (вычисления) площади (Р ± ΔР), м2	956 +/- 11
3.	Формула, примененная для расчета предельной допустимой погрешности определения площади земельного участка, с подставленными значениями и итоговые (вычисленные) значения (ΔР), м2	ΔР=3.5*Mt*√P=3.5*0,1*√956=11
4.	Площадь земельного участка согласно сведениям Единого государственного реестра недвижимости (Ркад), м2	955
5.	Оценка расхождения Р и Ркад (Р - Ркад), м2	1
6.	Предельные минимальный и максимальный размеры земельного участка (Рмин и Рмакс), м2	- -
7.	Кадастровый номер или иной государственный учетный номер (инвентарный) объекта недвижимости, расположенного на земельном участке	-
8.	Вид (виды) разрешенного использования	Для индивидуального жилищного строительства
8.1.	Дополнительные сведения об использовании земельного участка	-
9.	Сведения о земельных участках (землях общего пользования, территории общего пользования), посредством которых обеспечивается доступ	Земли общего пользования
10.	Иные сведения	-

4. Пояснения к сведениям об уточняемом земельном участке с кадастровым номером 24:04:6101013:3636 :

1.	-

Сведения об уточняемых земельных участках, необходимые для исправления реестровых ошибок в сведениях о местоположении их границ

1. Сведения о характерных точках границ уточняемого земельного участка с кадастровым номером 24:04:6101013:3637 :

Система координат МСК 167 зона 4 **Зона № 4**

Обозначение характерных точек границ	Координаты, м				Метод определения координат	Формулы, примененные для расчета средней квадратической погрешности определения координат характерных точек границ (Mt), с подставленными в такие формулы значениями и итоговые (вычисленные) значения Mt, м	Описание закрепления точки
	содержатся в Едином государственном реестре недвижимости		определены в результате выполнения комплексных кадастровых работ				
	X	Y	X	Y			
1	2	3	4	5	6	7	8
2084	634597.36	116208.00	634597.36	116208.00	Метод спутниковых геодезических измерений (определений)	0.1	Закрепление отсутствует
2083	634605.83	116225.78	634605.83	116225.78	Метод спутниковых геодезических измерений (определений)	0.1	Закрепление отсутствует
2087	634593.74	116231.93	634593.74	116231.93	Метод спутниковых геодезических измерений (определений)	0.1	Закрепление отсутствует
2088	634590.82	116233.63	634590.82	116233.63	Метод спутниковых геодезических измерений (определений)	0.1	Закрепление отсутствует
538	634574.77	116244.54	634574.77	116244.54	Метод спутниковых геодезических измерений (определений)	0.1	Закрепление отсутствует

1. Сведения о характерных точках границ уточняемого земельного участка с кадастровым номером 24:04:6101013:3637 :

Система координат МСК 167 зона 4 **Зона № 4**

Обозначение характерных точек границ	Координаты, м				Метод определения координат	Формулы, примененные для расчета средней квадратической погрешности определения координат характерных точек границ (Mt), с подставленными в такие формулы значениями и итоговые (вычисленные) значения Mt, м	Описание закрепления точки
	содержатся в Едином государственном реестре недвижимости		определены в результате выполнения комплексных кадастровых работ				
	X	Y	X	Y			
1	2	3	4	5	6	7	8
537	634570.87	116237.34	634570.87	116237.34	Метод спутниковых геодезических измерений (определений)	0.1	Закрепление отсутствует
536	634565.39	116226.21	634565.39	116226.21	Метод спутниковых геодезических измерений (определений)	0.1	Закрепление отсутствует
535	634564.17	116223.16	634564.17	116223.16	Метод спутниковых геодезических измерений (определений)	0.1	Закрепление отсутствует
2089	634577.99	116216.75	634577.99	116216.75	Метод спутниковых геодезических измерений (определений)	0.1	Закрепление отсутствует
2090	634583.16	116214.48	634583.16	116214.48	Метод спутниковых геодезических измерений (определений)	0.1	Закрепление отсутствует

1. Сведения о характерных точках границ уточняемого земельного участка с кадастровым номером 24:04:6101013:3637 :

Система координат МСК 167 зона 4 **Зона №4**

Обозначение характерных точек границ	Координаты, м				Метод определения координат	Формулы, примененные для расчета средней квадратической погрешности определения координат характерных точек границ (Mt), с подставленными в такие формулы значениями и итоговые (вычисленные) значения Mt, м	Описание закрепления точки
	содержатся в Едином государственном реестре недвижимости		определены в результате выполнения комплексных кадастровых работ				
	X	Y	X	Y			
1	2	3	4	5	6	7	8
2084	634597.36	116208.00	634597.36	116208.00	Метод спутниковых геодезических измерений (определений)	0.1	Закрепление отсутствует

2. Сведения о частях границ уточняемого земельного участка с кадастровым номером 24:04:6101013:3637 :

Обозначение части границ		Горизонтальное проложение (S), м	Описание прохождения части границ	Сведения о согласовании местоположения границ (согласовано/спорное)
от т.	до т.			
1	2	3	4	5
2084	2083	19.69	-	-
2083	2087	13.56	-	-
2087	2088	3.38	-	-
2088	538	19.41	-	-
538	537	8.19	-	-
537	536	12.41	-	-
536	535	3.28	-	-
535	2089	15.23	-	-
2089	2090	5.65	-	-
2090	2084	15.61	-	-

3. Сведения о характеристиках уточняемого земельного участка с кадастровым номером 24:04:6101013:3637 :

№ п/п	Наименование характеристики	Значение характеристики
1	2	3
1.	Адрес земельного участка	-
1.1.	Сведения о местоположении земельного участка (при отсутствии адреса) в структурированном в соответствии с федеральной информационной адресной системой виде	-
1.2.	Дополнительные сведения о местоположении земельного участка	-
2.	Площадь земельного участка ± величина погрешности определения (вычисления) площади (P ± ΔP), м2	777 +/- 10
3.	Формула, примененная для расчета предельной допустимой погрешности определения площади земельного участка, с подставленными значениями и итоговые (вычисленные) значения (ΔP), м2	$\Delta P=3.5*Mt*\sqrt{P}=3.5*0,1*\sqrt{777}=10$

3. Сведения о характеристиках уточняемого земельного участка с кадастровым номером 24:04:6101013:3637 :

№ п/п	Наименование характеристики	Значение характеристики
1	2	3
4.	Площадь земельного участка согласно сведениям Единого государственного реестра недвижимости (Ркад), м2	777
5.	Оценка расхождения Р и Ркад (Р - Ркад), м2	-
6.	Предельные минимальный и максимальный размеры земельного участка (Рмин и Рмакс), м2	- -
7.	Кадастровый номер или иной государственный учетный номер (инвентарный) объекта недвижимости, расположенного на земельном участке	-
8.	Вид (виды) разрешенного использования	Для индивидуального жилищного строительства
8.1.	Дополнительные сведения об использовании земельного участка	-
9.	Сведения о земельных участках (землях общего пользования, территории общего пользования), посредством которых обеспечивается доступ	Земли общего пользования
10.	Иные сведения	-

4. Пояснения к сведениям об уточняемом земельном участке с кадастровым номером 24:04:6101013:3637 :

1.	-

Сведения об уточняемых земельных участках, необходимые для исправления реестровых ошибок в сведениях о местоположении их границ

1. Сведения о характерных точках границ уточняемого земельного участка с кадастровым номером 24:04:6101013:3642 :

Система координат МСК 167 зона 4 **Зона № 4**

Обозначение характерных точек границ	Координаты, м				Метод определения координат	Формулы, примененные для расчета средней квадратической погрешности определения координат характерных точек границ (Mt), с подставленными в такие формулы значениями и итоговые (вычисленные) значения Mt, м	Описание закрепления точки
	содержатся в Едином государственном реестре недвижимости		определены в результате выполнения комплексных кадастровых работ				
	X	Y	X	Y			
1	2	3	4	5	6	7	8
1718	634324.20	115457.49	634324.20	115457.49	Метод спутниковых геодезических измерений (определений)	0.1	Закрепление отсутствует
1717	634344.94	115499.18	634344.94	115499.18	Метод спутниковых геодезических измерений (определений)	0.1	Закрепление отсутствует
2091	634335.22	115503.88	634335.22	115503.88	Метод спутниковых геодезических измерений (определений)	0.1	Закрепление отсутствует
2092	634299.71	115521.12	634299.71	115521.12	Метод спутниковых геодезических измерений (определений)	0.1	Закрепление отсутствует
2093	634274.89	115477.08	634274.89	115477.08	Метод спутниковых геодезических измерений (определений)	0.1	Закрепление отсутствует

1. Сведения о характерных точках границ уточняемого земельного участка с кадастровым номером 24:04:6101013:3642 :

Система координат МСК 167 зона 4 **Зона №4**

Обозначение характерных точек границ	Координаты, м				Метод определения координат	Формулы, примененные для расчета средней квадратической погрешности определения координат характерных точек границ (Mt), с подставленными в такие формулы значениями и итоговые (вычисленные) значения Mt, м	Описание закрепления точки
	содержатся в Едином государственном реестре недвижимости		определены в результате выполнения комплексных кадастровых работ				
	X	Y	X	Y			
1	2	3	4	5	6	7	8
2094	634314.39	115461.40	634314.39	115461.40	Метод спутниковых геодезических измерений (определений)	0.1	Закрепление отсутствует
1718	634324.20	115457.49	634324.20	115457.49	Метод спутниковых геодезических измерений (определений)	0.1	Закрепление отсутствует

2. Сведения о частях границ уточняемого земельного участка с кадастровым номером 24:04:6101013:3642 :

Обозначение части границ		Горизонтальное проложение (S), м	Описание прохождения части границ	Сведения о согласовании местоположения границ (согласовано/спорное)
от т.	до т.			
1	2	3	4	5
1718	1717	46.56	-	-
1717	2091	10.80	-	-
2091	2092	39.47	-	-
2092	2093	50.55	-	-
2093	2094	42.50	-	-
2094	1718	10.56	-	-

3. Сведения о характеристиках уточняемого земельного участка с кадастровым номером 24:04:6101013:3642 :

№ п/п	Наименование характеристики	Значение характеристики
1	2	3
1.	Адрес земельного участка	-
1.1.	Сведения о местоположении земельного участка (при отсутствии адреса) в структурированном в соответствии с федеральной информационной адресной системой виде	-
1.2.	Дополнительные сведения о местоположении земельного участка	-
2.	Площадь земельного участка ± величина погрешности определения (вычисления) площади (P ± ΔP), м2	2499 +/- 17

3. Сведения о характеристиках уточняемого земельного участка с кадастровым номером 24:04:6101013:3642 :

№ п/п	Наименование характеристики	Значение характеристики
1	2	3
3.	Формула, примененная для расчета предельной допустимой погрешности определения площади земельного участка, с подставленными значениями и итоговые (вычисленные) значения (ΔР), м2	ΔР=3.5*Mt*√P=3.5*0,1*√2499=17
4.	Площадь земельного участка согласно сведениям Единого государственного реестра недвижимости (Ркад), м2	2500
5.	Оценка расхождения Р и Ркад (Р - Ркад), м2	1
6.	Предельные минимальный и максимальный размеры земельного участка (Рмин и Рмакс), м2	- -
7.	Кадастровый номер или иной государственный учетный номер (инвентарный) объекта недвижимости, расположенного на земельном участке	-
8.	Вид (виды) разрешенного использования	склады (код 6.9)
8.1.	Дополнительные сведения об использовании земельного участка	-
9.	Сведения о земельных участках (землях общего пользования, территории общего пользования), посредством которых обеспечивается доступ	Земли общего пользования
10.	Иные сведения	-

4. Пояснения к сведениям об уточняемом земельном участке с кадастровым номером 24:04:6101013:3642 :

1.	-

Сведения об уточняемых земельных участках, необходимые для исправления реестровых ошибок в сведениях о местоположении их границ

1. Сведения о характерных точках границ уточняемого земельного участка с кадастровым номером 24:04:6101013:3648 :

Система координат МСК 167 зона 4 **Зона № 4**

Обозначение характерных точек границ	Координаты, м				Метод определения координат	Формулы, примененные для расчета средней квадратической погрешности определения координат характерных точек границ (Mt), с подставленными в такие формулы значениями и итоговые (вычисленные) значения Mt, м	Описание закрепления точки
	содержатся в Едином государственном реестре недвижимости		определены в результате выполнения комплексных кадастровых работ				
	X	Y	X	Y			
1	2	3	4	5	6	7	8
2095	634409.02	115462.40	634409.02	115462.40	Метод спутниковых геодезических измерений (определений)	0.1	Закрепление отсутствует
2096	634410.41	115465.65	634410.41	115465.65	Метод спутниковых геодезических измерений (определений)	0.1	Закрепление отсутствует
2097	634403.83	115468.60	634403.83	115468.60	Метод спутниковых геодезических измерений (определений)	0.1	Закрепление отсутствует
2098	634402.37	115465.45	634402.37	115465.45	Метод спутниковых геодезических измерений (определений)	0.1	Закрепление отсутствует
2095	634409.02	115462.40	634409.02	115462.40	Метод спутниковых геодезических измерений (определений)	0.1	Закрепление отсутствует

2. Сведения о частях границ уточняемого земельного участка с кадастровым номером 24:04:6101013:3648 :

Обозначение части границ		Горизонтальное проложение (S), м	Описание прохождения части границ	Сведения о согласовании местоположения границ (согласовано/спорное)
от т.	до т.			
1	2	3	4	5
2095	2096	3.53	-	-
2096	2097	7.21	-	-
2097	2098	3.47	-	-
2098	2095	7.32	-	-

3. Сведения о характеристиках уточняемого земельного участка с кадастровым номером 24:04:6101013:3648 :

№ п/п	Наименование характеристики	Значение характеристики
1	2	3
1.	Адрес земельного участка	-
1.1.	Сведения о местоположении земельного участка (при отсутствии адреса) в структурированном в соответствии с федеральной информационной адресной системой виде	-
1.2.	Дополнительные сведения о местоположении земельного участка	-
2.	Площадь земельного участка ± величина погрешности определения (вычисления) площади (Р ± ΔР), м2	25 +/- 2
3.	Формула, примененная для расчета предельной допустимой погрешности определения площади земельного участка, с подставленными значениями и итоговые (вычисленные) значения (ΔР), м2	ΔР=3.5*Mt*√P=3.5*0,1*√25=2
4.	Площадь земельного участка согласно сведениям Единого государственного реестра недвижимости (Ркад), м2	25
5.	Оценка расхождения Р и Ркад (Р - Ркад), м2	-
6.	Предельные минимальный и максимальный размеры земельного участка (Рмин и Рмакс), м2	- -
7.	Кадастровый номер или иной государственный учетный номер (инвентарный) объекта недвижимости, расположенного на земельном участке	-
8.	Вид (виды) разрешенного использования	Стоянки транспорта общего пользования
8.1.	Дополнительные сведения об использовании земельного участка	-
9.	Сведения о земельных участках (землях общего пользования, территории общего пользования), посредством которых обеспечивается доступ	Земли общего пользования
10.	Иные сведения	-

4. Пояснения к сведениям об уточняемом земельном участке с кадастровым номером 24:04:6101013:3648 :

1.	-

Сведения об уточняемых земельных участках, необходимые для исправления реестровых ошибок в сведениях о местоположении их границ

1. Сведения о характерных точках границ уточняемого земельного участка с кадастровым номером 24:04:6101013:3650 :

Система координат МСК 167 зона 4 **Зона № 4**

Обозначение характерных точек границ	Координаты, м				Метод определения координат	Формулы, примененные для расчета средней квадратической погрешности определения координат характерных точек границ (Mt), с подставленными в такие формулы значениями и итоговые (вычисленные) значения Mt, м	Описание закрепления точки
	содержатся в Едином государственном реестре недвижимости		определены в результате выполнения комплексных кадастровых работ				
	X	Y	X	Y			
1	2	3	4	5	6	7	8
2099	634513.09	115696.76	634513.09	115696.76	Метод спутниковых геодезических измерений (определений)	0.1	Закрепление отсутствует
2100	634519.30	115694.36	634519.30	115694.36	Метод спутниковых геодезических измерений (определений)	0.1	Закрепление отсутствует
2101	634520.58	115697.55	634520.58	115697.55	Метод спутниковых геодезических измерений (определений)	0.1	Закрепление отсутствует
2102	634514.49	115699.88	634514.49	115699.88	Метод спутниковых геодезических измерений (определений)	0.1	Закрепление отсутствует
2099	634513.09	115696.76	634513.09	115696.76	Метод спутниковых геодезических измерений (определений)	0.1	Закрепление отсутствует

2. Сведения о частях границ уточняемого земельного участка с кадастровым номером 24:04:6101013:3650 :

Обозначение части границ		Горизонтальное проложение (S), м	Описание прохождения части границ	Сведения о согласовании местоположения границ (согласовано/спорное)
от т.	до т.			
1	2	3	4	5
2099	2100	6.66	-	-
2100	2101	3.44	-	-
2101	2102	6.52	-	-
2102	2099	3.42	-	-

3. Сведения о характеристиках уточняемого земельного участка с кадастровым номером 24:04:6101013:3650 :

№ п/п	Наименование характеристики	Значение характеристики
1	2	3
1.	Адрес земельного участка	-
1.1.	Сведения о местоположении земельного участка (при отсутствии адреса) в структурированном в соответствии с федеральной информационной адресной системой виде	-
1.2.	Дополнительные сведения о местоположении земельного участка	-
2.	Площадь земельного участка ± величина погрешности определения (вычисления) площади (Р ± ΔР), м2	23 +/- 2
3.	Формула, примененная для расчета предельной допустимой погрешности определения площади земельного участка, с подставленными значениями и итоговые (вычисленные) значения (ΔР), м2	ΔР=3.5*Mt*√P=3.5*0,1*√23=2
4.	Площадь земельного участка согласно сведениям Единого государственного реестра недвижимости (Ркад), м2	23
5.	Оценка расхождения Р и Ркад (Р - Ркад), м2	-
6.	Предельные минимальный и максимальный размеры земельного участка (Рмин и Рмакс), м2	- -
7.	Кадастровый номер или иной государственный учетный номер (инвентарный) объекта недвижимости, расположенного на земельном участке	-
8.	Вид (виды) разрешенного использования	Ремонт автомобилей
8.1.	Дополнительные сведения об использовании земельного участка	-
9.	Сведения о земельных участках (землях общего пользования, территории общего пользования), посредством которых обеспечивается доступ	Земли общего пользования
10.	Иные сведения	-

4. Пояснения к сведениям об уточняемом земельном участке с кадастровым номером 24:04:6101013:3650 :

1.	-

Сведения об уточняемых земельных участках, необходимые для исправления реестровых ошибок в сведениях о местоположении их границ

1. Сведения о характерных точках границ уточняемого земельного участка с кадастровым номером 24:04:6101013:3652 :

Система координат МСК 167 зона 4 **Зона № 4**

Обозначение характерных точек границ	Координаты, м				Метод определения координат	Формулы, примененные для расчета средней квадратической погрешности определения координат характерных точек границ (Mt), с подставленными в такие формулы значениями и итоговые (вычисленные) значения Mt, м	Описание закрепления точки
	содержатся в Едином государственном реестре недвижимости		определены в результате выполнения комплексных кадастровых работ				
	X	Y	X	Y			
1	2	3	4	5	6	7	8
2103	634392.54	115425.21	634392.54	115425.21	Метод спутниковых геодезических измерений (определений)	0.1	Закрепление отсутствует
2104	634394.19	115428.64	634394.19	115428.64	Метод спутниковых геодезических измерений (определений)	0.1	Закрепление отсутствует
2105	634387.45	115431.80	634387.45	115431.80	Метод спутниковых геодезических измерений (определений)	0.1	Закрепление отсутствует
2106	634386.03	115428.27	634386.03	115428.27	Метод спутниковых геодезических измерений (определений)	0.1	Закрепление отсутствует
1712	634391.38	115425.76	634391.38	115425.76	Метод спутниковых геодезических измерений (определений)	0.1	Закрепление отсутствует

1. Сведения о характерных точках границ уточняемого земельного участка с кадастровым номером 24:04:6101013:3652 :

Система координат МСК 167 зона 4 **Зона № 4**

Обозначение характерных точек границ	Координаты, м				Метод определения координат	Формулы, примененные для расчета средней квадратической погрешности определения координат характерных точек границ (Mt), с подставленными в такие формулы значениями и итоговые (вычисленные) значения Mt, м	Описание закрепления точки
	содержатся в Едином государственном реестре недвижимости		определены в результате выполнения комплексных кадастровых работ				
	X	Y	X	Y			
1	2	3	4	5	6	7	8
2103	634392.54	115425.21	634392.54	115425.21	Метод спутниковых геодезических измерений (определений)	0.1	Закрепление отсутствует

2. Сведения о частях границ уточняемого земельного участка с кадастровым номером 24:04:6101013:3652 :

Обозначение части границ		Горизонтальное проложение (S), м	Описание прохождения части границ	Сведения о согласовании местоположения границ (согласовано/спорное)
от т.	до т.			
1	2	3	4	5
2103	2104	3.81	-	-
2104	2105	7.44	-	-
2105	2106	3.80	-	-
2106	1712	5.91	-	-
1712	2103	1.28	-	-

3. Сведения о характеристиках уточняемого земельного участка с кадастровым номером 24:04:6101013:3652 :

№ п/п	Наименование характеристики	Значение характеристики
1	2	3
1.	Адрес земельного участка	-
1.1.	Сведения о местоположении земельного участка (при отсутствии адреса) в структурированном в соответствии с федеральной информационной адресной системой виде	-
1.2.	Дополнительные сведения о местоположении земельного участка	-
2.	Площадь земельного участка ± величина погрешности определения (вычисления) площади (Р ± ΔР), м2	28 +/- 2
3.	Формула, примененная для расчета предельной допустимой погрешности определения площади земельного участка, с подставленными значениями и итоговые (вычисленные) значения (ΔР), м2	ΔР=3.5*Mt*√P=3.5*0,1*√28=2
4.	Площадь земельного участка согласно сведениям Единого государственного реестра недвижимости (Ркад), м2	28
5.	Оценка расхождения Р и Ркад (Р - Ркад), м2	-
6.	Предельные минимальный и максимальный размеры земельного участка (Рмин и Рмакс), м2	- -

3. Сведения о характеристиках уточняемого земельного участка с кадастровым номером 24:04:6101013:3652 :

№ п/п	Наименование характеристики	Значение характеристики
1	2	3
7.	Кадастровый номер или иной государственный учетный номер (инвентарный) объекта недвижимости, расположенного на земельном участке	-
8.	Вид (виды) разрешенного использования	Ремонт автомобилей
8.1.	Дополнительные сведения об использовании земельного участка	-
9.	Сведения о земельных участках (землях общего пользования, территории общего пользования), посредством которых обеспечивается доступ	Земли общего пользования
10.	Иные сведения	-

4. Пояснения к сведениям об уточняемом земельном участке с кадастровым номером 24:04:6101013:3652 :

1.	-

Сведения об уточняемых земельных участках, необходимые для исправления реестровых ошибок в сведениях о местоположении их границ

1. Сведения о характерных точках границ уточняемого земельного участка с кадастровым номером 24:04:6101013:3653 :

Система координат МСК 167 зона 4 **Зона № 4**

Обозначение характерных точек границ	Координаты, м				Метод определения координат	Формулы, примененные для расчета средней квадратической погрешности определения координат характерных точек границ (Mt), с подставленными в такие формулы значениями и итоговые (вычисленные) значения Mt, м	Описание закрепления точки
	содержатся в Едином государственном реестре недвижимости		определены в результате выполнения комплексных кадастровых работ				
	X	Y	X	Y			
1	2	3	4	5	6	7	8
2107	633756.24	114609.32	633756.24	114609.32	Метод спутниковых геодезических измерений (определений)	0.1	Закрепление отсутствует
2108	633755.43	114616.40	633755.43	114616.40	Метод спутниковых геодезических измерений (определений)	0.1	Закрепление отсутствует
2109	633755.13	114619.50	633755.13	114619.50	Метод спутниковых геодезических измерений (определений)	0.1	Закрепление отсутствует
2110	633726.91	114616.07	633726.91	114616.07	Метод спутниковых геодезических измерений (определений)	0.1	Закрепление отсутствует
2111	633724.98	114608.50	633724.98	114608.50	Метод спутниковых геодезических измерений (определений)	0.1	Закрепление отсутствует

1. Сведения о характерных точках границ уточняемого земельного участка с кадастровым номером 24:04:6101013:3653 :

Система координат МСК 167 зона 4 **Зона № 4**

Обозначение характерных точек границ	Координаты, м				Метод определения координат	Формулы, примененные для расчета средней квадратической погрешности определения координат характерных точек границ (Mt), с подставленными в такие формулы значениями и итоговые (вычисленные) значения Mt, м	Описание закрепления точки
	содержатся в Едином государственном реестре недвижимости		определены в результате выполнения комплексных кадастровых работ				
	X	Y	X	Y			
1	2	3	4	5	6	7	8
2107	633756.24	114609.32	633756.24	114609.32	Метод спутниковых геодезических измерений (определений)	0.1	Закрепление отсутствует

2. Сведения о частях границ уточняемого земельного участка с кадастровым номером 24:04:6101013:3653 :

Обозначение части границ		Горизонтальное проложение (S), м	Описание прохождения части границ	Сведения о согласовании местоположения границ (согласовано/спорное)
от т.	до т.			
1	2	3	4	5
2107	2108	7.13	-	-
2108	2109	3.11	-	-
2109	2110	28.43	-	-
2110	2111	7.81	-	-
2111	2107	31.27	-	-

3. Сведения о характеристиках уточняемого земельного участка с кадастровым номером 24:04:6101013:3653 :

№ п/п	Наименование характеристики	Значение характеристики
1	2	3
1.	Адрес земельного участка	-
1.1.	Сведения о местоположении земельного участка (при отсутствии адреса) в структурированном в соответствии с федеральной информационной адресной системой виде	-
1.2.	Дополнительные сведения о местоположении земельного участка	-
2.	Площадь земельного участка ± величина погрешности определения (вычисления) площади (Р ± ΔР), м2	263 +/- 6
3.	Формула, примененная для расчета предельной допустимой погрешности определения площади земельного участка, с подставленными значениями и итоговые (вычисленные) значения (ΔР), м2	ΔР=3.5*Mt*√P=3.5*0,1*√263=6
4.	Площадь земельного участка согласно сведениям Единого государственного реестра недвижимости (Ркад), м2	263
5.	Оценка расхождения Р и Ркад (Р - Ркад), м2	-
6.	Предельные минимальный и максимальный размеры земельного участка (Рмин и Рмакс), м2	- -

3. Сведения о характеристиках уточняемого земельного участка с кадастровым номером 24:04:6101013:3653 :

№ п/п	Наименование характеристики	Значение характеристики
1	2	3
7.	Кадастровый номер или иной государственный учетный номер (инвентарный) объекта недвижимости, расположенного на земельном участке	-
8.	Вид (виды) разрешенного использования	объекты придорожного сервиса (код 4.9.1)
8.1.	Дополнительные сведения об использовании земельного участка	-
9.	Сведения о земельных участках (землях общего пользования, территории общего пользования), посредством которых обеспечивается доступ	Земли общего пользования
10.	Иные сведения	-

4. Пояснения к сведениям об уточняемом земельном участке с кадастровым номером 24:04:6101013:3653 :

1.	-

Сведения об уточняемых земельных участках, необходимые для исправления реестровых ошибок в сведениях о местоположении их границ

1. Сведения о характерных точках границ уточняемого земельного участка с кадастровым номером 24:04:6101013:3658 :

Система координат МСК 167 зона 4 **Зона № 4**

Обозначение характерных точек границ	Координаты, м				Метод определения координат	Формулы, примененные для расчета средней квадратической погрешности определения координат характерных точек границ (Mt), с подставленными в такие формулы значениями и итоговые (вычисленные) значения Mt, м	Описание закрепления точки
	содержатся в Едином государственном реестре недвижимости		определены в результате выполнения комплексных кадастровых работ				
	X	Y	X	Y			
1	2	3	4	5	6	7	8
2112	634527.45	115749.84	634527.45	115749.84	Метод спутниковых геодезических измерений (определений)	0.1	Закрепление отсутствует
2113	634528.99	115753.37	634528.99	115753.37	Метод спутниковых геодезических измерений (определений)	0.1	Закрепление отсутствует
2114	634522.53	115756.30	634522.53	115756.30	Метод спутниковых геодезических измерений (определений)	0.1	Закрепление отсутствует
2115	634520.92	115752.64	634520.92	115752.64	Метод спутниковых геодезических измерений (определений)	0.1	Закрепление отсутствует
2112	634527.45	115749.84	634527.45	115749.84	Метод спутниковых геодезических измерений (определений)	0.1	Закрепление отсутствует

2. Сведения о частях границ уточняемого земельного участка с кадастровым номером 24:04:6101013:3658 :

Обозначение части границ		Горизонтальное проложение (S), м	Описание прохождения части границ	Сведения о согласовании местоположения границ (согласовано/спорное)
от т.	до т.			
1	2	3	4	5
2112	2113	3.85	-	-
2113	2114	7.09	-	-
2114	2115	4.00	-	-
2115	2112	7.10	-	-

3. Сведения о характеристиках уточняемого земельного участка с кадастровым номером 24:04:6101013:3658 :

№ п/п	Наименование характеристики	Значение характеристики
1	2	3
1.	Адрес земельного участка	-
1.1.	Сведения о местоположении земельного участка (при отсутствии адреса) в структурированном в соответствии с федеральной информационной адресной системой виде	-
1.2.	Дополнительные сведения о местоположении земельного участка	-
2.	Площадь земельного участка ± величина погрешности определения (вычисления) площади (Р ± ΔР), м2	28 +/- 2
3.	Формула, примененная для расчета предельной допустимой погрешности определения площади земельного участка, с подставленными значениями и итоговые (вычисленные) значения (ΔР), м2	ΔР=3.5*Mt*√P=3.5*0,1*√28=2
4.	Площадь земельного участка согласно сведениям Единого государственного реестра недвижимости (Ркад), м2	28
5.	Оценка расхождения Р и Ркад (Р - Ркад), м2	-
6.	Предельные минимальный и максимальный размеры земельного участка (Рмин и Рмакс), м2	- -
7.	Кадастровый номер или иной государственный учетный номер (инвентарный) объекта недвижимости, расположенного на земельном участке	-
8.	Вид (виды) разрешенного использования	ремонт автомобилей (код 4.9.1.4)
8.1.	Дополнительные сведения об использовании земельного участка	-
9.	Сведения о земельных участках (землях общего пользования, территории общего пользования), посредством которых обеспечивается доступ	Земли общего пользования
10.	Иные сведения	-

4. Пояснения к сведениям об уточняемом земельном участке с кадастровым номером 24:04:6101013:3658 :

1.	-

Сведения об уточняемых земельных участках, необходимые для исправления реестровых ошибок в сведениях о местоположении их границ

1. Сведения о характерных точках границ уточняемого земельного участка с кадастровым номером 24:04:6101013:3660 :

Система координат МСК 167 зона 4 **Зона № 4**

Обозначение характерных точек границ	Координаты, м				Метод определения координат	Формулы, примененные для расчета средней квадратической погрешности определения координат характерных точек границ (Mt), с подставленными в такие формулы значениями и итоговые (вычисленные) значения Mt, м	Описание закрепления точки
	содержатся в Едином государственном реестре недвижимости		определены в результате выполнения комплексных кадастровых работ				
	X	Y	X	Y			
1	2	3	4	5	6	7	8
2116	634285.37	115204.77	634285.37	115204.77	Метод спутниковых геодезических измерений (определений)	0.1	Закрепление отсутствует
2117	634291.07	115202.08	634291.07	115202.08	Метод спутниковых геодезических измерений (определений)	0.1	Закрепление отсутствует
2118	634292.48	115205.06	634292.48	115205.06	Метод спутниковых геодезических измерений (определений)	0.1	Закрепление отсутствует
2119	634286.78	115207.76	634286.78	115207.76	Метод спутниковых геодезических измерений (определений)	0.1	Закрепление отсутствует
2116	634285.37	115204.77	634285.37	115204.77	Метод спутниковых геодезических измерений (определений)	0.1	Закрепление отсутствует

2. Сведения о частях границ уточняемого земельного участка с кадастровым номером 24:04:6101013:3660 :

Обозначение части границ		Горизонтальное проложение (S), м	Описание прохождения части границ	Сведения о согласовании местоположения границ (согласовано/спорное)
от т.	до т.			
1	2	3	4	5
2116	2117	6.30	-	-
2117	2118	3.30	-	-
2118	2119	6.31	-	-
2119	2116	3.31	-	-

3. Сведения о характеристиках уточняемого земельного участка с кадастровым номером 24:04:6101013:3660 :

№ п/п	Наименование характеристики	Значение характеристики
1	2	3
1.	Адрес земельного участка	-
1.1.	Сведения о местоположении земельного участка (при отсутствии адреса) в структурированном в соответствии с федеральной информационной адресной системой виде	-
1.2.	Дополнительные сведения о местоположении земельного участка	-
2.	Площадь земельного участка ± величина погрешности определения (вычисления) площади (Р ± ΔР), м2	21 +/- 2
3.	Формула, примененная для расчета предельной допустимой погрешности определения площади земельного участка, с подставленными значениями и итоговые (вычисленные) значения (ΔР), м2	ΔР=3.5*Mt*√P=3.5*0,1*√21=2
4.	Площадь земельного участка согласно сведениям Единого государственного реестра недвижимости (Ркад), м2	21
5.	Оценка расхождения Р и Ркад (Р - Ркад), м2	-
6.	Предельные минимальный и максимальный размеры земельного участка (Рмин и Рмакс), м2	- -
7.	Кадастровый номер или иной государственный учетный номер (инвентарный) объекта недвижимости, расположенного на земельном участке	-
8.	Вид (виды) разрешенного использования	автомобильный транспорт (код 7.2)
8.1.	Дополнительные сведения об использовании земельного участка	-
9.	Сведения о земельных участках (землях общего пользования, территории общего пользования), посредством которых обеспечивается доступ	Земли общего пользования
10.	Иные сведения	-

4. Пояснения к сведениям об уточняемом земельном участке с кадастровым номером 24:04:6101013:3660 :

1.	-

Сведения об уточняемых земельных участках, необходимые для исправления реестровых ошибок в сведениях о местоположении их границ

1. Сведения о характерных точках границ уточняемого земельного участка с кадастровым номером 24:04:6101013:3664 :

Система координат МСК 167 зона 4 **Зона № 4**

Обозначение характерных точек границ	Координаты, м				Метод определения координат	Формулы, примененные для расчета средней квадратической погрешности определения координат характерных точек границ (Mt), с подставленными в такие формулы значениями и итоговые (вычисленные) значения Mt, м	Описание закрепления точки
	содержатся в Едином государственном реестре недвижимости		определены в результате выполнения комплексных кадастровых работ				
	X	Y	X	Y			
1	2	3	4	5	6	7	8
2120	634430.60	115395.49	634430.60	115395.49	Метод спутниковых геодезических измерений (определений)	0.1	Закрепление отсутствует
2121	634432.69	115402.83	634432.69	115402.83	Метод спутниковых геодезических измерений (определений)	0.1	Закрепление отсутствует
2122	634428.91	115404.08	634428.91	115404.08	Метод спутниковых геодезических измерений (определений)	0.1	Закрепление отсутствует
2123	634426.71	115396.65	634426.71	115396.65	Метод спутниковых геодезических измерений (определений)	0.1	Закрепление отсутствует
2120	634430.60	115395.49	634430.60	115395.49	Метод спутниковых геодезических измерений (определений)	0.1	Закрепление отсутствует

2. Сведения о частях границ уточняемого земельного участка с кадастровым номером 24:04:6101013:3664 :

Обозначение части границ		Горизонтальное проложение (S), м	Описание прохождения части границ	Сведения о согласовании местоположения границ (согласовано/спорное)
от т.	до т.			
1	2	3	4	5
2120	2121	7.63	-	-
2121	2122	3.98	-	-
2122	2123	7.75	-	-
2123	2120	4.06	-	-

3. Сведения о характеристиках уточняемого земельного участка с кадастровым номером 24:04:6101013:3664 :

№ п/п	Наименование характеристики	Значение характеристики
1	2	3
1.	Адрес земельного участка	-
1.1.	Сведения о местоположении земельного участка (при отсутствии адреса) в структурированном в соответствии с федеральной информационной адресной системой виде	-
1.2.	Дополнительные сведения о местоположении земельного участка	-
2.	Площадь земельного участка ± величина погрешности определения (вычисления) площади (Р ± ΔР), м2	31 +/- 2
3.	Формула, примененная для расчета предельной допустимой погрешности определения площади земельного участка, с подставленными значениями и итоговые (вычисленные) значения (ΔР), м2	ΔР=3.5*Mt*√P=3.5*0,1*√31=2
4.	Площадь земельного участка согласно сведениям Единого государственного реестра недвижимости (Ркад), м2	31
5.	Оценка расхождения Р и Ркад (Р - Ркад), м2	-
6.	Предельные минимальный и максимальный размеры земельного участка (Рмин и Рмакс), м2	- -
7.	Кадастровый номер или иной государственный учетный номер (инвентарный) объекта недвижимости, расположенного на земельном участке	-
8.	Вид (виды) разрешенного использования	Автомобильный транспорт
8.1.	Дополнительные сведения об использовании земельного участка	-
9.	Сведения о земельных участках (землях общего пользования, территории общего пользования), посредством которых обеспечивается доступ	Земли общего пользования
10.	Иные сведения	-

4. Пояснения к сведениям об уточняемом земельном участке с кадастровым номером 24:04:6101013:3664 :

1.	-

Сведения об уточняемых земельных участках, необходимые для исправления реестровых ошибок в сведениях о местоположении их границ

1. Сведения о характерных точках границ уточняемого земельного участка с кадастровым номером 24:04:6101013:395 :

Система координат МСК 167 зона 4 **Зона № 4**

Обозначение характерных точек границ	Координаты, м				Метод определения координат	Формулы, примененные для расчета средней квадратической погрешности определения координат характерных точек границ (Mt), с подставленными в такие формулы значениями и итоговые (вычисленные) значения Mt, м	Описание закрепления точки
	содержатся в Едином государственном реестре недвижимости		определены в результате выполнения комплексных кадастровых работ				
	X	Y	X	Y			
1	2	3	4	5	6	7	8
642	634264.95	114890.27	634264.95	114890.27	Метод спутниковых геодезических измерений (определений)	0.1	Закрепление отсутствует
137	634249.55	114888.98	634249.55	114888.98	Метод спутниковых геодезических измерений (определений)	0.1	Закрепление отсутствует
136	634254.16	114858.30	634254.16	114858.30	Метод спутниковых геодезических измерений (определений)	0.1	Закрепление отсутствует
135	634254.18	114855.51	634254.18	114855.51	Метод спутниковых геодезических измерений (определений)	0.1	Закрепление отсутствует
134	634253.66	114855.39	634253.66	114855.39	Метод спутниковых геодезических измерений (определений)	0.1	Закрепление отсутствует

1. Сведения о характерных точках границ уточняемого земельного участка с кадастровым номером 24:04:6101013:395 :

Система координат МСК 167 зона 4 **Зона № 4**

Обозначение характерных точек границ	Координаты, м				Метод определения координат	Формулы, примененные для расчета средней квадратической погрешности определения координат характерных точек границ (Mt), с подставленными в такие формулы значениями и итоговые (вычисленные) значения Mt, м	Описание закрепления точки
	содержатся в Едином государственном реестре недвижимости		определены в результате выполнения комплексных кадастровых работ				
	X	Y	X	Y			
1	2	3	4	5	6	7	8
133	634254.73	114851.68	634254.73	114851.68	Метод спутниковых геодезических измерений (определений)	0.1	Закрепление отсутствует
132	634255.12	114851.68	634255.12	114851.68	Метод спутниковых геодезических измерений (определений)	0.1	Закрепление отсутствует
131	634256.03	114846.20	634256.03	114846.20	Метод спутниковых геодезических измерений (определений)	0.1	Закрепление отсутствует
130	634258.14	114838.83	634258.14	114838.83	Метод спутниковых геодезических измерений (определений)	0.1	Закрепление отсутствует
2124	634271.23	114839.42	634271.23	114839.42	Метод спутниковых геодезических измерений (определений)	0.1	Закрепление отсутствует

1. Сведения о характерных точках границ уточняемого земельного участка с кадастровым номером 24:04:6101013:395 :

Система координат МСК 167 зона 4 **Зона №4**

Обозначение характерных точек границ	Координаты, м				Метод определения координат	Формулы, примененные для расчета средней квадратической погрешности определения координат характерных точек границ (Mt), с подставленными в такие формулы значениями и итоговые (вычисленные) значения Mt, м	Описание закрепления точки
	содержатся в Едином государственном реестре недвижимости		определены в результате выполнения комплексных кадастровых работ				
	X	Y	X	Y			
1	2	3	4	5	6	7	8
643	634269.24	114855.20	634269.24	114855.20	Метод спутниковых геодезических измерений (определений)	0.1	Закрепление отсутствует
642	634264.95	114890.27	634264.95	114890.27	Метод спутниковых геодезических измерений (определений)	0.1	Закрепление отсутствует

2. Сведения о частях границ уточняемого земельного участка с кадастровым номером 24:04:6101013:395 :

Обозначение части границ		Горизонтальное проложение (S), м	Описание прохождения части границ	Сведения о согласовании местоположения границ (согласовано/спорное)
от т.	до т.			
1	2	3	4	5
642	137	15.45	-	-
137	136	31.02	-	-
136	135	2.79	-	-
135	134	0.53	-	-
134	133	3.86	-	-
133	132	0.39	-	-
132	131	5.56	-	-
131	130	7.67	-	-
130	2124	13.10	-	-
2124	643	15.90	-	-
643	642	35.33	-	-

3. Сведения о характеристиках уточняемого земельного участка с кадастровым номером 24:04:6101013:395 :

№ п/п	Наименование характеристики	Значение характеристики
1	2	3
1.	Адрес земельного участка	-

3. Сведения о характеристиках уточняемого земельного участка с кадастровым номером 24:04:6101013:395 :

№ п/п	Наименование характеристики	Значение характеристики
1	2	3
1.1.	Сведения о местоположении земельного участка (при отсутствии адреса) в структурированном в соответствии с федеральной информационной адресной системой виде	-
1.2.	Дополнительные сведения о местоположении земельного участка	-
2.	Площадь земельного участка ± величина погрешности определения (вычисления) площади (Р ± ΔР), м2	751 +/- 10
3.	Формула, примененная для расчета предельной допустимой погрешности определения площади земельного участка, с подставленными значениями и итоговые (вычисленные) значения (ΔР), м2	ΔР=3.5*Mt*√P=3.5*0,1*√751=10
4.	Площадь земельного участка согласно сведениям Единого государственного реестра недвижимости (Ркад), м2	751
5.	Оценка расхождения Р и Ркад (Р - Ркад), м2	-
6.	Предельные минимальный и максимальный размеры земельного участка (Рмин и Рмакс), м2	- -
7.	Кадастровый номер или иной государственный учетный номер (инвентарный) объекта недвижимости, расположенного на земельном участке	-
8.	Вид (виды) разрешенного использования	для ведения личного подсобного хозяйства
8.1.	Дополнительные сведения об использовании земельного участка	-
9.	Сведения о земельных участках (землях общего пользования, территории общего пользования), посредством которых обеспечивается доступ	Земли общего пользования
10.	Иные сведения	-

4. Пояснения к сведениям об уточняемом земельном участке с кадастровым номером 24:04:6101013:395 :

1.	-

Сведения об уточняемых земельных участках, необходимые для исправления реестровых ошибок в сведениях о местоположении их границ

1. Сведения о характерных точках границ уточняемого земельного участка с кадастровым номером 24:04:6101013:407 :

Система координат МСК 167 зона 4 **Зона № 4**

Обозначение характерных точек границ	Координаты, м				Метод определения координат	Формулы, примененные для расчета средней квадратической погрешности определения координат характерных точек границ (Mt), с подставленными в такие формулы значениями и итоговые (вычисленные) значения Mt, м	Описание закрепления точки
	содержатся в Едином государственном реестре недвижимости		определены в результате выполнения комплексных кадастровых работ				
	X	Y	X	Y			
1	2	3	4	5	6	7	8
2125	634785.47	115136.59	634785.47	115136.59	Метод спутниковых геодезических измерений (определений)	0.1	Закрепление отсутствует
2126	634789.49	115161.67	634789.49	115161.67	Метод спутниковых геодезических измерений (определений)	0.1	Закрепление отсутствует
2127	634780.76	115162.92	634780.76	115162.92	Метод спутниковых геодезических измерений (определений)	0.1	Закрепление отсутствует
2128	634766.50	115167.36	634766.50	115167.36	Метод спутниковых геодезических измерений (определений)	0.1	Закрепление отсутствует
2129	634752.78	115170.68	634752.78	115170.68	Метод спутниковых геодезических измерений (определений)	0.1	Закрепление отсутствует

1. Сведения о характерных точках границ уточняемого земельного участка с кадастровым номером 24:04:6101013:407 :

Система координат МСК 167 зона 4 **Зона № 4**

Обозначение характерных точек границ	Координаты, м				Метод определения координат	Формулы, примененные для расчета средней квадратической погрешности определения координат характерных точек границ (Mt), с подставленными в такие формулы значениями и итоговые (вычисленные) значения Mt, м	Описание закрепления точки
	содержатся в Едином государственном реестре недвижимости		определены в результате выполнения комплексных кадастровых работ				
	X	Y	X	Y			
1	2	3	4	5	6	7	8
2130	634737.91	115174.04	634737.91	115174.04	Метод спутниковых геодезических измерений (определений)	0.1	Закрепление отсутствует
2131	634737.83	115172.83	634737.83	115172.83	Метод спутниковых геодезических измерений (определений)	0.1	Закрепление отсутствует
2132	634730.49	115173.63	634730.49	115173.63	Метод спутниковых геодезических измерений (определений)	0.1	Закрепление отсутствует
2133	634730.78	115176.09	634730.78	115176.09	Метод спутниковых геодезических измерений (определений)	0.1	Закрепление отсутствует
2134	634725.24	115177.48	634725.24	115177.48	Метод спутниковых геодезических измерений (определений)	0.1	Закрепление отсутствует

1. Сведения о характерных точках границ уточняемого земельного участка с кадастровым номером 24:04:6101013:407 :

Система координат МСК 167 зона 4 **Зона №4**

Обозначение характерных точек границ	Координаты, м				Метод определения координат	Формулы, примененные для расчета средней квадратической погрешности определения координат характерных точек границ (Mt), с подставленными в такие формулы значениями и итоговые (вычисленные) значения Mt, м	Описание закрепления точки
	содержатся в Едином государственном реестре недвижимости		определены в результате выполнения комплексных кадастровых работ				
	X	Y	X	Y			
1	2	3	4	5	6	7	8
2135	634722.36	115162.13	634722.36	115162.13	Метод спутниковых геодезических измерений (определений)	0.1	Закрепление отсутствует
1058	634718.46	115145.82	634718.46	115145.82	Метод спутниковых геодезических измерений (определений)	0.1	Закрепление отсутствует
2136	634763.59	115140.06	634763.59	115140.06	Метод спутниковых геодезических измерений (определений)	0.1	Закрепление отсутствует
2125	634785.47	115136.59	634785.47	115136.59	Метод спутниковых геодезических измерений (определений)	0.1	Закрепление отсутствует

2. Сведения о частях границ уточняемого земельного участка с кадастровым номером 24:04:6101013:407 :

Обозначение части границ		Горизонтальное проложение (S), м	Описание прохождения части границ	Сведения о согласовании местоположения границ (согласовано/спорное)
от т.	до т.			
1	2	3	4	5
2125	2126	25.40	-	-
2126	2127	8.82	-	-
2127	2128	14.94	-	-
2128	2129	14.12	-	-
2129	2130	15.24	-	-
2130	2131	1.21	-	-

2. Сведения о частях границ уточняемого земельного участка с кадастровым номером 24:04:6101013:407 :

Обозначение части границ		Горизонтальное проложение (S), м	Описание прохождения части границ	Сведения о согласовании местоположения границ (согласовано/спорное)
от т.	до т.			
1	2	3	4	5
2131	2132	7.38	-	-
2132	2133	2.48	-	-
2133	2134	5.71	-	-
2134	2135	15.62	-	-
2135	1058	16.77	-	-
1058	2136	45.50	-	-
2136	2125	22.15	-	-

3. Сведения о характеристиках уточняемого земельного участка с кадастровым номером 24:04:6101013:407 :

№ п/п	Наименование характеристики	Значение характеристики
1	2	3
1.	Адрес земельного участка	-
1.1.	Сведения о местоположении земельного участка (при отсутствии адреса) в структурированном в соответствии с федеральной информационной адресной системой виде	-
1.2.	Дополнительные сведения о местоположении земельного участка	-
2.	Площадь земельного участка ± величина погрешности определения (вычисления) площади (Р ± ΔР), м2	1880 +/- 15
3.	Формула, примененная для расчета предельной допустимой погрешности определения площади земельного участка, с подставленными значениями и итоговые (вычисленные) значения (ΔР), м2	ΔР=3.5*Mt*√P=3.5*0,1*√1880=15
4.	Площадь земельного участка согласно сведениям Единого государственного реестра недвижимости (Ркад), м2	1880
5.	Оценка расхождения Р и Ркад (Р - Ркад), м2	-
6.	Предельные минимальный и максимальный размеры земельного участка (Рмин и Рмакс), м2	- -
7.	Кадастровый номер или иной государственный учетный номер (инвентарный) объекта недвижимости, расположенного на земельном участке	-
8.	Вид (виды) разрешенного использования	для ведения личного подсобного хозяйства
8.1.	Дополнительные сведения об использовании земельного участка	-
9.	Сведения о земельных участках (землях общего пользования, территории общего пользования), посредством которых обеспечивается доступ	Земли общего пользования
10.	Иные сведения	-

4. Пояснения к сведениям об уточняемом земельном участке с кадастровым номером 24:04:6101013:407 :

1.	-

Сведения об уточняемых земельных участках, необходимые для исправления реестровых ошибок в сведениях о местоположении их границ

1. Сведения о характерных точках границ уточняемого земельного участка с кадастровым номером 24:04:6101013:411 :

Система координат МСК 167 зона 4 **Зона № 4**

Обозначение характерных точек границ	Координаты, м				Метод определения координат	Формулы, примененные для расчета средней квадратической погрешности определения координат характерных точек границ (Mt), с подставленными в такие формулы значениями и итоговые (вычисленные) значения Mt, м	Описание закрепления точки
	содержатся в Едином государственном реестре недвижимости		определены в результате выполнения комплексных кадастровых работ				
	X	Y	X	Y			
1	2	3	4	5	6	7	8
2137	634161.80	114657.46	634161.80	114657.46	Метод спутниковых геодезических измерений (определений)	0.1	Закрепление отсутствует
2138	634166.23	114658.08	634166.23	114658.08	Метод спутниковых геодезических измерений (определений)	0.1	Закрепление отсутствует
2139	634166.19	114658.40	634166.19	114658.40	Метод спутниковых геодезических измерений (определений)	0.1	Закрепление отсутствует
2140	634170.58	114658.99	634170.58	114658.99	Метод спутниковых геодезических измерений (определений)	0.1	Закрепление отсутствует
2141	634170.81	114658.66	634170.81	114658.66	Метод спутниковых геодезических измерений (определений)	0.1	Закрепление отсутствует

1. Сведения о характерных точках границ уточняемого земельного участка с кадастровым номером 24:04:6101013:411 :

Система координат МСК 167 зона 4 **Зона № 4**

Обозначение характерных точек границ	Координаты, м				Метод определения координат	Формулы, примененные для расчета средней квадратической погрешности определения координат характерных точек границ (Mt), с подставленными в такие формулы значениями и итоговые (вычисленные) значения Mt, м	Описание закрепления точки
	содержатся в Едином государственном реестре недвижимости		определены в результате выполнения комплексных кадастровых работ				
	X	Y	X	Y			
1	2	3	4	5	6	7	8
2142	634178.89	114659.58	634178.89	114659.58	Метод спутниковых геодезических измерений (определений)	0.1	Закрепление отсутствует
2143	634196.32	114661.74	634196.32	114661.74	Метод спутниковых геодезических измерений (определений)	0.1	Закрепление отсутствует
2144	634197.30	114662.68	634197.30	114662.68	Метод спутниковых геодезических измерений (определений)	0.1	Закрепление отсутствует
84	634196.98	114668.46	634196.98	114668.46	Метод спутниковых геодезических измерений (определений)	0.1	Закрепление отсутствует
83	634197.98	114668.49	634197.98	114668.49	Метод спутниковых геодезических измерений (определений)	0.1	Закрепление отсутствует

1. Сведения о характерных точках границ уточняемого земельного участка с кадастровым номером 24:04:6101013:411 :

Система координат МСК 167 зона 4 **Зона № 4**

Обозначение характерных точек границ	Координаты, м				Метод определения координат	Формулы, примененные для расчета средней квадратической погрешности определения координат характерных точек границ (Mt), с подставленными в такие формулы значениями и итоговые (вычисленные) значения Mt, м	Описание закрепления точки
	содержатся в Едином государственном реестре недвижимости		определены в результате выполнения комплексных кадастровых работ				
	X	Y	X	Y			
1	2	3	4	5	6	7	8
82	634197.80	114671.31	634197.80	114671.31	Метод спутниковых геодезических измерений (определений)	0.1	Закрепление отсутствует
81	634197.68	114677.01	634197.68	114677.01	Метод спутниковых геодезических измерений (определений)	0.1	Закрепление отсутствует
80	634197.88	114677.23	634197.88	114677.23	Метод спутниковых геодезических измерений (определений)	0.1	Закрепление отсутствует
79	634197.67	114683.02	634197.67	114683.02	Метод спутниковых геодезических измерений (определений)	0.1	Закрепление отсутствует
78	634197.70	114691.64	634197.70	114691.64	Метод спутниковых геодезических измерений (определений)	0.1	Закрепление отсутствует

1. Сведения о характерных точках границ уточняемого земельного участка с кадастровым номером 24:04:6101013:411 :

Система координат МСК 167 зона 4 **Зона № 4**

Обозначение характерных точек границ	Координаты, м				Метод определения координат	Формулы, примененные для расчета средней квадратической погрешности определения координат характерных точек границ (Mt), с подставленными в такие формулы значениями и итоговые (вычисленные) значения Mt, м	Описание закрепления точки
	содержатся в Едином государственном реестре недвижимости		определены в результате выполнения комплексных кадастровых работ				
	X	Y	X	Y			
1	2	3	4	5	6	7	8
2145	634197.26	114694.61	634197.26	114694.61	Метод спутниковых геодезических измерений (определений)	0.1	Закрепление отсутствует
2146	634195.32	114694.47	634195.32	114694.47	Метод спутниковых геодезических измерений (определений)	0.1	Закрепление отсутствует
2147	634195.10	114693.88	634195.10	114693.88	Метод спутниковых геодезических измерений (определений)	0.1	Закрепление отсутствует
2148	634190.09	114693.54	634190.09	114693.54	Метод спутниковых геодезических измерений (определений)	0.1	Закрепление отсутствует
2149	634182.75	114693.03	634182.75	114693.03	Метод спутниковых геодезических измерений (определений)	0.1	Закрепление отсутствует

1. Сведения о характерных точках границ уточняемого земельного участка с кадастровым номером 24:04:6101013:411 :

Система координат МСК 167 зона 4 **Зона № 4**

Обозначение характерных точек границ	Координаты, м				Метод определения координат	Формулы, примененные для расчета средней квадратической погрешности определения координат характерных точек границ (Mt), с подставленными в такие формулы значениями и итоговые (вычисленные) значения Mt, м	Описание закрепления точки
	содержатся в Едином государственном реестре недвижимости		определены в результате выполнения комплексных кадастровых работ				
	X	Y	X	Y			
1	2	3	4	5	6	7	8
2150	634182.72	114693.16	634182.72	114693.16	Метод спутниковых геодезических измерений (определений)	0.1	Закрепление отсутствует
2151	634171.25	114691.96	634171.25	114691.96	Метод спутниковых геодезических измерений (определений)	0.1	Закрепление отсутствует
1662	634171.19	114692.17	634171.19	114692.17	Метод спутниковых геодезических измерений (определений)	0.1	Закрепление отсутствует
1661	634167.04	114691.54	634167.04	114691.54	Метод спутниковых геодезических измерений (определений)	0.1	Закрепление отсутствует
1675	634167.00	114691.35	634167.00	114691.35	Метод спутниковых геодезических измерений (определений)	0.1	Закрепление отсутствует

1. Сведения о характерных точках границ уточняемого земельного участка с кадастровым номером 24:04:6101013:411 :

Система координат МСК 167 зона 4 **Зона № 4**

Обозначение характерных точек границ	Координаты, м				Метод определения координат	Формулы, примененные для расчета средней квадратической погрешности определения координат характерных точек границ (Mt), с подставленными в такие формулы значениями и итоговые (вычисленные) значения Mt, м	Описание закрепления точки
	содержатся в Едином государственном реестре недвижимости		определены в результате выполнения комплексных кадастровых работ				
	X	Y	X	Y			
1	2	3	4	5	6	7	8
1674	634157.40	114690.16	634157.40	114690.16	Метод спутниковых геодезических измерений (определений)	0.1	Закрепление отсутствует
2152	634158.62	114680.99	634158.62	114680.99	Метод спутниковых геодезических измерений (определений)	0.1	Закрепление отсутствует
2153	634159.81	114671.82	634159.81	114671.82	Метод спутниковых геодезических измерений (определений)	0.1	Закрепление отсутствует
2154	634160.19	114668.83	634160.19	114668.83	Метод спутниковых геодезических измерений (определений)	0.1	Закрепление отсутствует
2155	634160.68	114665.38	634160.68	114665.38	Метод спутниковых геодезических измерений (определений)	0.1	Закрепление отсутствует

1. Сведения о характерных точках границ уточняемого земельного участка с кадастровым номером 24:04:6101013:411 :

Система координат МСК 167 зона 4 **Зона №4**

Обозначение характерных точек границ	Координаты, м				Метод определения координат	Формулы, примененные для расчета средней квадратической погрешности определения координат характерных точек границ (Mt), с подставленными в такие формулы значениями и итоговые (вычисленные) значения Mt, м	Описание закрепления точки
	содержатся в Едином государственном реестре недвижимости		определены в результате выполнения комплексных кадастровых работ				
	X	Y	X	Y			
1	2	3	4	5	6	7	8
2137	634161.80	114657.46	634161.80	114657.46	Метод спутниковых геодезических измерений (определений)	0.1	Закрепление отсутствует

2. Сведения о частях границ уточняемого земельного участка с кадастровым номером 24:04:6101013:411 :

Обозначение части границ		Горизонтальное проложение (S), м	Описание прохождения части границ	Сведения о согласовании местоположения границ (согласовано/спорное)
от т.	до т.			
1	2	3	4	5
2137	2138	4.47	-	-
2153	2154	3.01	-	-
2152	2153	9.25	-	-
1674	2152	9.25	-	-
1675	1674	9.67	-	-
1661	1675	0.19	-	-
1662	1661	4.20	-	-
2151	1662	0.22	-	-
2150	2151	11.53	-	-
2149	2150	0.13	-	-
2148	2149	7.36	-	-
2147	2148	5.02	-	-
2146	2147	0.63	-	-
2145	2146	1.95	-	-
78	2145	3.00	-	-
79	78	8.62	-	-
80	79	5.79	-	-
81	80	0.30	-	-
82	81	5.70	-	-
83	82	2.83	-	-
84	83	1.00	-	-
2144	84	5.79	-	-
2143	2144	1.36	-	-

2. Сведения о частях границ уточняемого земельного участка с кадастровым номером 24:04:6101013:411 :

Обозначение части границ		Горизонтальное проложение (S), м	Описание прохождения части границ	Сведения о согласовании местоположения границ (согласовано/спорное)
от т.	до т.			
1	2	3	4	5
2142	2143	17.56	-	-
2141	2142	8.13	-	-
2140	2141	0.40	-	-
2139	2140	4.43	-	-
2138	2139	0.32	-	-
2154	2155	3.48	-	-
2155	2137	8.00	-	-

3. Сведения о характеристиках уточняемого земельного участка с кадастровым номером 24:04:6101013:411 :

№ п/п	Наименование характеристики	Значение характеристики
1	2	3
1.	Адрес земельного участка	-
1.1.	Сведения о местоположении земельного участка (при отсутствии адреса) в структурированном в соответствии с федеральной информационной адресной системой виде	-
1.2.	Дополнительные сведения о местоположении земельного участка	-
2.	Площадь земельного участка ± величина погрешности определения (вычисления) площади (Р ± ΔР), м2	1254 +/- 12
3.	Формула, примененная для расчета предельной допустимой погрешности определения площади земельного участка, с подставленными значениями и итоговые (вычисленные) значения (ΔР), м2	ΔР=3.5*Mt*√P=3.5*0,1*√1254=12
4.	Площадь земельного участка согласно сведениям Единого государственного реестра недвижимости (Ркад), м2	1254
5.	Оценка расхождения Р и Ркад (Р - Ркад), м2	-
6.	Предельные минимальный и максимальный размеры земельного участка (Рмин и Рмакс), м2	- -
7.	Кадастровый номер или иной государственный учетный номер (инвентарный) объекта недвижимости, расположенного на земельном участке	-
8.	Вид (виды) разрешенного использования	Для ведения ЛПХ
8.1.	Дополнительные сведения об использовании земельного участка	-
9.	Сведения о земельных участках (землях общего пользования, территории общего пользования), посредством которых обеспечивается доступ	Земли общего пользования
10.	Иные сведения	-

4. Пояснения к сведениям об уточняемом земельном участке с кадастровым номером 24:04:6101013:411 :

1.	-

Сведения об уточняемых земельных участках, необходимые для исправления реестровых ошибок в сведениях о местоположении их границ

1. Сведения о характерных точках границ уточняемого земельного участка с кадастровым номером 24:04:6101013:415 :

Система координат МСК 167 зона 4 **Зона № 4**

Обозначение характерных точек границ	Координаты, м				Метод определения координат	Формулы, примененные для расчета средней квадратической погрешности определения координат характерных точек границ (Mt), с подставленными в такие формулы значениями и итоговые (вычисленные) значения Mt, м	Описание закрепления точки
	содержатся в Едином государственном реестре недвижимости		определены в результате выполнения комплексных кадастровых работ				
	X	Y	X	Y			
1	2	3	4	5	6	7	8
2156	634022.79	114707.01	634022.79	114707.01	Метод спутниковых геодезических измерений (определений)	0.1	Закрепление отсутствует
2157	634031.08	114708.15	634031.08	114708.15	Метод спутниковых геодезических измерений (определений)	0.1	Закрепление отсутствует
2158	634031.06	114708.40	634031.06	114708.40	Метод спутниковых геодезических измерений (определений)	0.1	Закрепление отсутствует
2159	634037.22	114709.04	634037.22	114709.04	Метод спутниковых геодезических измерений (определений)	0.1	Закрепление отсутствует
2160	634036.92	114711.99	634036.92	114711.99	Метод спутниковых геодезических измерений (определений)	0.1	Закрепление отсутствует

1. Сведения о характерных точках границ уточняемого земельного участка с кадастровым номером 24:04:6101013:415 :

Система координат МСК 167 зона 4 **Зона № 4**

Обозначение характерных точек границ	Координаты, м				Метод определения координат	Формулы, примененные для расчета средней квадратической погрешности определения координат характерных точек границ (Mt), с подставленными в такие формулы значениями и итоговые (вычисленные) значения Mt, м	Описание закрепления точки
	содержатся в Едином государственном реестре недвижимости		определены в результате выполнения комплексных кадастровых работ				
	X	Y	X	Y			
1	2	3	4	5	6	7	8
2161	634039.66	114712.28	634039.66	114712.28	Метод спутниковых геодезических измерений (определений)	0.1	Закрепление отсутствует
2162	634045.41	114712.91	634045.41	114712.91	Метод спутниковых геодезических измерений (определений)	0.1	Закрепление отсутствует
2163	634044.38	114716.77	634044.38	114716.77	Метод спутниковых геодезических измерений (определений)	0.1	Закрепление отсутствует
1247	634055.22	114718.96	634055.22	114718.96	Метод спутниковых геодезических измерений (определений)	0.1	Закрепление отсутствует
1246	634052.81	114731.44	634052.81	114731.44	Метод спутниковых геодезических измерений (определений)	0.1	Закрепление отсутствует

1. Сведения о характерных точках границ уточняемого земельного участка с кадастровым номером 24:04:6101013:415 :

Система координат МСК 167 зона 4 **Зона № 4**

Обозначение характерных точек границ	Координаты, м				Метод определения координат	Формулы, примененные для расчета средней квадратической погрешности определения координат характерных точек границ (Mt), с подставленными в такие формулы значениями и итоговые (вычисленные) значения Mt, м	Описание закрепления точки
	содержатся в Едином государственном реестре недвижимости		определены в результате выполнения комплексных кадастровых работ				
	X	Y	X	Y			
1	2	3	4	5	6	7	8
1245	634049.22	114743.60	634049.22	114743.60	Метод спутниковых геодезических измерений (определений)	0.1	Закрепление отсутствует
2164	634048.98	114745.20	634048.98	114745.20	Метод спутниковых геодезических измерений (определений)	0.1	Закрепление отсутствует
2165	634043.16	114749.33	634043.16	114749.33	Метод спутниковых геодезических измерений (определений)	0.1	Закрепление отсутствует
2166	634035.18	114742.92	634035.18	114742.92	Метод спутниковых геодезических измерений (определений)	0.1	Закрепление отсутствует
2167	634034.38	114741.79	634034.38	114741.79	Метод спутниковых геодезических измерений (определений)	0.1	Закрепление отсутствует

1. Сведения о характерных точках границ уточняемого земельного участка с кадастровым номером 24:04:6101013:415 :

Система координат МСК 167 зона 4 **Зона № 4**

Обозначение характерных точек границ	Координаты, м				Метод определения координат	Формулы, примененные для расчета средней квадратической погрешности определения координат характерных точек границ (Mt), с подставленными в такие формулы значениями и итоговые (вычисленные) значения Mt, м	Описание закрепления точки
	содержатся в Едином государственном реестре недвижимости		определены в результате выполнения комплексных кадастровых работ				
	X	Y	X	Y			
1	2	3	4	5	6	7	8
2168	634030.21	114738.20	634030.21	114738.20	Метод спутниковых геодезических измерений (определений)	0.1	Закрепление отсутствует
2169	634026.30	114734.21	634026.30	114734.21	Метод спутниковых геодезических измерений (определений)	0.1	Закрепление отсутствует
2170	634014.41	114724.20	634014.41	114724.20	Метод спутниковых геодезических измерений (определений)	0.1	Закрепление отсутствует
2171	634013.72	114721.79	634013.72	114721.79	Метод спутниковых геодезических измерений (определений)	0.1	Закрепление отсутствует
2172	634020.34	114711.87	634020.34	114711.87	Метод спутниковых геодезических измерений (определений)	0.1	Закрепление отсутствует

1. Сведения о характерных точках границ уточняемого земельного участка с кадастровым номером 24:04:6101013:415 :

Система координат МСК 167 зона 4 **Зона №4**

Обозначение характерных точек границ	Координаты, м				Метод определения координат	Формулы, примененные для расчета средней квадратической погрешности определения координат характерных точек границ (Mt), с подставленными в такие формулы значениями и итоговые (вычисленные) значения Mt, м	Описание закрепления точки
	содержатся в Едином государственном реестре недвижимости		определены в результате выполнения комплексных кадастровых работ				
	X	Y	X	Y			
1	2	3	4	5	6	7	8
2173	634021.31	114709.34	634021.31	114709.34	Метод спутниковых геодезических измерений (определений)	0.1	Закрепление отсутствует
2156	634022.79	114707.01	634022.79	114707.01	Метод спутниковых геодезических измерений (определений)	0.1	Закрепление отсутствует

2. Сведения о частях границ уточняемого земельного участка с кадастровым номером 24:04:6101013:415 :

Обозначение части границ		Горизонтальное проложение (S), м	Описание прохождения части границ	Сведения о согласовании местоположения границ (согласовано/спорное)
от т.	до т.			
1	2	3	4	5
2156	2157	8.37	-	-
2171	2172	11.93	-	-
2170	2171	2.51	-	-
2169	2170	15.54	-	-
2168	2169	5.59	-	-
2167	2168	5.50	-	-
2166	2167	1.38	-	-
2165	2166	10.24	-	-
2164	2165	7.14	-	-
2172	2173	2.71	-	-
1245	2164	1.62	-	-
1247	1246	12.71	-	-
2163	1247	11.06	-	-
2162	2163	4.00	-	-
2161	2162	5.78	-	-
2160	2161	2.76	-	-
2159	2160	2.97	-	-

2. Сведения о частях границ уточняемого земельного участка с кадастровым номером 24:04:6101013:415 :

Обозначение части границ		Горизонтальное проложение (S), м	Описание прохождения части границ	Сведения о согласовании местоположения границ (согласовано/спорное)
от т.	до т.			
1	2	3	4	5
2158	2159	6.19	-	-
2157	2158	0.25	-	-
1246	1245	12.68	-	-
2173	2156	2.76	-	-

3. Сведения о характеристиках уточняемого земельного участка с кадастровым номером 24:04:6101013:415 :

№ п/п	Наименование характеристики	Значение характеристики
1	2	3
1.	Адрес земельного участка	-
1.1.	Сведения о местоположении земельного участка (при отсутствии адреса) в структурированном в соответствии с федеральной информационной адресной системой виде	-
1.2.	Дополнительные сведения о местоположении земельного участка	-
2.	Площадь земельного участка ± величина погрешности определения (вычисления) площади (Р ± ΔР), м2	1024 +/- 11
3.	Формула, примененная для расчета предельной допустимой погрешности определения площади земельного участка, с подставленными значениями и итоговые (вычисленные) значения (ΔР), м2	ΔР=3.5*Mt*√P=3.5*0,1*√1024=11
4.	Площадь земельного участка согласно сведениям Единого государственного реестра недвижимости (Ркад), м2	1024
5.	Оценка расхождения Р и Ркад (Р - Ркад), м2	-
6.	Предельные минимальный и максимальный размеры земельного участка (Рмин и Рмакс), м2	- -
7.	Кадастровый номер или иной государственный учетный номер (инвентарный) объекта недвижимости, расположенного на земельном участке	-
8.	Вид (виды) разрешенного использования	Для ведения ЛПХ
8.1.	Дополнительные сведения об использовании земельного участка	-
9.	Сведения о земельных участках (землях общего пользования, территории общего пользования), посредством которых обеспечивается доступ	Земли общего пользования
10.	Иные сведения	-

4. Пояснения к сведениям об уточняемом земельном участке с кадастровым номером 24:04:6101013:415 :

1.	-

Сведения об уточняемых земельных участках, необходимые для исправления реестровых ошибок в сведениях о местоположении их границ

1. Сведения о характерных точках границ уточняемого земельного участка с кадастровым номером 24:04:6101013:416 :

Система координат МСК 167 зона 4 **Зона № 4**

Обозначение характерных точек границ	Координаты, м				Метод определения координат	Формулы, примененные для расчета средней квадратической погрешности определения координат характерных точек границ (Mt), с подставленными в такие формулы значениями и итоговые (вычисленные) значения Mt, м	Описание закрепления точки
	содержатся в Едином государственном реестре недвижимости		определены в результате выполнения комплексных кадастровых работ				
	X	Y	X	Y			
1	2	3	4	5	6	7	8
2174	633819.87	114609.85	633819.87	114609.85	Метод спутниковых геодезических измерений (определений)	0.1	Закрепление отсутствует
1208	633845.01	114612.80	633845.01	114612.80	Метод спутниковых геодезических измерений (определений)	0.1	Закрепление отсутствует
1207	633844.80	114614.19	633844.80	114614.19	Метод спутниковых геодезических измерений (определений)	0.1	Закрепление отсутствует
1206	633844.76	114614.44	633844.76	114614.44	Метод спутниковых геодезических измерений (определений)	0.1	Закрепление отсутствует
1205	633843.92	114620.41	633843.92	114620.41	Метод спутниковых геодезических измерений (определений)	0.1	Закрепление отсутствует

1. Сведения о характерных точках границ уточняемого земельного участка с кадастровым номером 24:04:6101013:416 :

Система координат МСК 167 зона 4 **Зона №4**

Обозначение характерных точек границ	Координаты, м				Метод определения координат	Формулы, примененные для расчета средней квадратической погрешности определения координат характерных точек границ (Mt), с подставленными в такие формулы значениями и итоговые (вычисленные) значения Mt, м	Описание закрепления точки
	содержатся в Едином государственном реестре недвижимости		определены в результате выполнения комплексных кадастровых работ				
	X	Y	X	Y			
1	2	3	4	5	6	7	8
1204	633843.75	114621.58	633843.75	114621.58	Метод спутниковых геодезических измерений (определений)	0.1	Закрепление отсутствует
1203	633839.66	114628.44	633839.66	114628.44	Метод спутниковых геодезических измерений (определений)	0.1	Закрепление отсутствует
2175	633818.37	114626.00	633818.37	114626.00	Метод спутниковых геодезических измерений (определений)	0.1	Закрепление отсутствует
2174	633819.87	114609.85	633819.87	114609.85	Метод спутниковых геодезических измерений (определений)	0.1	Закрепление отсутствует

2. Сведения о частях границ уточняемого земельного участка с кадастровым номером 24:04:6101013:416 :

Обозначение части границ		Горизонтальное проложение (S), м	Описание прохождения части границ	Сведения о согласовании местоположения границ (согласовано/спорное)
от т.	до т.			
1	2	3	4	5
2174	1208	25.31	-	-
1208	1207	1.41	-	-
1207	1206	0.25	-	-
1206	1205	6.03	-	-
1205	1204	1.18	-	-
1204	1203	7.99	-	-

2. Сведения о частях границ уточняемого земельного участка с кадастровым номером 24:04:6101013:416 :

Обозначение части границ		Горизонтальное проложение (S), м	Описание прохождения части границ	Сведения о согласовании местоположения границ (согласовано/спорное)
от т.	до т.			
1	2	3	4	5
1203	2175	21.43	-	-
2175	2174	16.22	-	-

3. Сведения о характеристиках уточняемого земельного участка с кадастровым номером 24:04:6101013:416 :

№ п/п	Наименование характеристики	Значение характеристики
1	2	3
1.	Адрес земельного участка	-
1.1.	Сведения о местоположении земельного участка (при отсутствии адреса) в структурированном в соответствии с федеральной информационной адресной системой виде	-
1.2.	Дополнительные сведения о местоположении земельного участка	-
2.	Площадь земельного участка ± величина погрешности определения (вычисления) площади (Р ± ΔР), м2	392 +/- 7
3.	Формула, примененная для расчета предельной допустимой погрешности определения площади земельного участка, с подставленными значениями и итоговые (вычисленные) значения (ΔР), м2	ΔР=3.5*Mt*√P=3.5*0,1*√392=7
4.	Площадь земельного участка согласно сведениям Единого государственного реестра недвижимости (Ркад), м2	392
5.	Оценка расхождения Р и Ркад (Р - Ркад), м2	-
6.	Предельные минимальный и максимальный размеры земельного участка (Рмин и Рмакс), м2	- -
7.	Кадастровый номер или иной государственный учетный номер (инвентарный) объекта недвижимости, расположенного на земельном участке	-
8.	Вид (виды) разрешенного использования	Для ведения ЛПХ
8.1.	Дополнительные сведения об использовании земельного участка	-
9.	Сведения о земельных участках (землях общего пользования, территории общего пользования), посредством которых обеспечивается доступ	Земли общего пользования
10.	Иные сведения	-

4. Пояснения к сведениям об уточняемом земельном участке с кадастровым номером 24:04:6101013:416 :

1.	-

Сведения об уточняемых земельных участках, необходимые для исправления реестровых ошибок в сведениях о местоположении их границ

1. Сведения о характерных точках границ уточняемого земельного участка с кадастровым номером 24:04:6101013:420 :

Система координат МСК 167 зона 4 **Зона № 4**

Обозначение характерных точек границ	Координаты, м				Метод определения координат	Формулы, примененные для расчета средней квадратической погрешности определения координат характерных точек границ (Mt), с подставленными в такие формулы значениями и итоговые (вычисленные) значения Mt, м	Описание закрепления точки
	содержатся в Едином государственном реестре недвижимости		определены в результате выполнения комплексных кадастровых работ				
	X	Y	X	Y			
1	2	3	4	5	6	7	8
2176	634438.91	114797.16	634438.91	114797.16	Метод спутниковых геодезических измерений (определений)	0.1	Закрепление отсутствует
2177	634438.05	114799.43	634438.05	114799.43	Метод спутниковых геодезических измерений (определений)	0.1	Закрепление отсутствует
2178	634429.61	114817.22	634429.61	114817.22	Метод спутниковых геодезических измерений (определений)	0.1	Закрепление отсутствует
2179	634427.02	114821.48	634427.02	114821.48	Метод спутниковых геодезических измерений (определений)	0.1	Закрепление отсутствует
2180	634422.17	114832.79	634422.17	114832.79	Метод спутниковых геодезических измерений (определений)	0.1	Закрепление отсутствует

1. Сведения о характерных точках границ уточняемого земельного участка с кадастровым номером 24:04:6101013:420 :

Система координат МСК 167 зона 4 **Зона № 4**

Обозначение характерных точек границ	Координаты, м				Метод определения координат	Формулы, примененные для расчета средней квадратической погрешности определения координат характерных точек границ (Mt), с подставленными в такие формулы значениями и итоговые (вычисленные) значения Mt, м	Описание закрепления точки
	содержатся в Едином государственном реестре недвижимости		определены в результате выполнения комплексных кадастровых работ				
	X	Y	X	Y			
1	2	3	4	5	6	7	8
2181	634419.34	114838.74	634419.34	114838.74	Метод спутниковых геодезических измерений (определений)	0.1	Закрепление отсутствует
2182	634419.24	114839.76	634419.24	114839.76	Метод спутниковых геодезических измерений (определений)	0.1	Закрепление отсутствует
1424	634391.98	114835.21	634391.98	114835.21	Метод спутниковых геодезических измерений (определений)	0.1	Закрепление отсутствует
1423	634395.09	114822.65	634395.09	114822.65	Метод спутниковых геодезических измерений (определений)	0.1	Закрепление отсутствует
1422	634396.53	114817.09	634396.53	114817.09	Метод спутниковых геодезических измерений (определений)	0.1	Закрепление отсутствует

1. Сведения о характерных точках границ уточняемого земельного участка с кадастровым номером 24:04:6101013:420 :

Система координат МСК 167 зона 4 **Зона № 4**

Обозначение характерных точек границ	Координаты, м				Метод определения координат	Формулы, примененные для расчета средней квадратической погрешности определения координат характерных точек границ (Mt), с подставленными в такие формулы значениями и итоговые (вычисленные) значения Mt, м	Описание закрепления точки
	содержатся в Едином государственном реестре недвижимости		определены в результате выполнения комплексных кадастровых работ				
	X	Y	X	Y			
1	2	3	4	5	6	7	8
1421	634397.33	114814.02	634397.33	114814.02	Метод спутниковых геодезических измерений (определений)	0.1	Закрепление отсутствует
1420	634397.97	114811.77	634397.97	114811.77	Метод спутниковых геодезических измерений (определений)	0.1	Закрепление отсутствует
2183	634400.10	114804.47	634400.10	114804.47	Метод спутниковых геодезических измерений (определений)	0.1	Закрепление отсутствует
2184	634402.19	114804.90	634402.19	114804.90	Метод спутниковых геодезических измерений (определений)	0.1	Закрепление отсутствует
2185	634418.64	114808.04	634418.64	114808.04	Метод спутниковых геодезических измерений (определений)	0.1	Закрепление отсутствует

1. Сведения о характерных точках границ уточняемого земельного участка с кадастровым номером 24:04:6101013:420 :

Система координат МСК 167 зона 4 **Зона № 4**

Обозначение характерных точек границ	Координаты, м				Метод определения координат	Формулы, примененные для расчета средней квадратической погрешности определения координат характерных точек границ (Mt), с подставленными в такие формулы значениями и итоговые (вычисленные) значения Mt, м	Описание закрепления точки
	содержатся в Едином государственном реестре недвижимости		определены в результате выполнения комплексных кадастровых работ				
	X	Y	X	Y			
1	2	3	4	5	6	7	8
2186	634422.22	114808.26	634422.22	114808.26	Метод спутниковых геодезических измерений (определений)	0.1	Закрепление отсутствует
2187	634425.65	114808.79	634425.65	114808.79	Метод спутниковых геодезических измерений (определений)	0.1	Закрепление отсутствует
2188	634428.00	114803.72	634428.00	114803.72	Метод спутниковых геодезических измерений (определений)	0.1	Закрепление отсутствует
2189	634429.48	114800.54	634429.48	114800.54	Метод спутниковых геодезических измерений (определений)	0.1	Закрепление отсутствует
2190	634430.41	114797.65	634430.41	114797.65	Метод спутниковых геодезических измерений (определений)	0.1	Закрепление отсутствует

1. Сведения о характерных точках границ уточняемого земельного участка с кадастровым номером 24:04:6101013:420 :

Система координат МСК 167 зона 4 **Зона №4**

Обозначение характерных точек границ	Координаты, м				Метод определения координат	Формулы, примененные для расчета средней квадратической погрешности определения координат характерных точек границ (Mt), с подставленными в такие формулы значениями и итоговые (вычисленные) значения Mt, м	Описание закрепления точки
	содержатся в Едином государственном реестре недвижимости		определены в результате выполнения комплексных кадастровых работ				
	X	Y	X	Y			
1	2	3	4	5	6	7	8
1554	634431.12	114795.32	634431.12	114795.32	Метод спутниковых геодезических измерений (определений)	0.1	Закрепление отсутствует
2176	634438.91	114797.16	634438.91	114797.16	Метод спутниковых геодезических измерений (определений)	0.1	Закрепление отсутствует

2. Сведения о частях границ уточняемого земельного участка с кадастровым номером 24:04:6101013:420 :

Обозначение части границ		Горизонтальное проложение (S), м	Описание прохождения части границ	Сведения о согласовании местоположения границ (согласовано/спорное)
от т.	до т.			
1	2	3	4	5
2176	2177	2.43	-	-
2189	2190	3.04	-	-
2188	2189	3.51	-	-
2187	2188	5.59	-	-
2186	2187	3.47	-	-
2185	2186	3.59	-	-
2184	2185	16.75	-	-
2183	2184	2.13	-	-
1420	2183	7.60	-	-
2190	1554	2.44	-	-
1421	1420	2.34	-	-
1423	1422	5.74	-	-
1424	1423	12.94	-	-
2182	1424	27.64	-	-
2181	2182	1.02	-	-
2180	2181	6.59	-	-
2179	2180	12.31	-	-

2. Сведения о частях границ уточняемого земельного участка с кадастровым номером 24:04:6101013:420 :

Обозначение части границ		Горизонтальное проложение (S), м	Описание прохождения части границ	Сведения о согласовании местоположения границ (согласовано/спорное)
от т.	до т.			
1	2	3	4	5
2178	2179	4.99	-	-
2177	2178	19.69	-	-
1422	1421	3.17	-	-
1554	2176	8.00	-	-

3. Сведения о характеристиках уточняемого земельного участка с кадастровым номером 24:04:6101013:420 :

№ п/п	Наименование характеристики	Значение характеристики
1	2	3
1.	Адрес земельного участка	-
1.1.	Сведения о местоположении земельного участка (при отсутствии адреса) в структурированном в соответствии с федеральной информационной адресной системой виде	-
1.2.	Дополнительные сведения о местоположении земельного участка	-
2.	Площадь земельного участка ± величина погрешности определения (вычисления) площади (Р ± ΔР), м2	1061 +/- 11
3.	Формула, примененная для расчета предельной допустимой погрешности определения площади земельного участка, с подставленными значениями и итоговые (вычисленные) значения (ΔР), м2	ΔР=3.5*Mt*√P=3.5*0,1*√1061=11
4.	Площадь земельного участка согласно сведениям Единого государственного реестра недвижимости (Ркад), м2	1061
5.	Оценка расхождения Р и Ркад (Р - Ркад), м2	-
6.	Предельные минимальный и максимальный размеры земельного участка (Рмин и Рмакс), м2	- -
7.	Кадастровый номер или иной государственный учетный номер (инвентарный) объекта недвижимости, расположенного на земельном участке	-
8.	Вид (виды) разрешенного использования	Для ведения ЛПХ
8.1.	Дополнительные сведения об использовании земельного участка	-
9.	Сведения о земельных участках (землях общего пользования, территории общего пользования), посредством которых обеспечивается доступ	Земли общего пользования
10.	Иные сведения	-

4. Пояснения к сведениям об уточняемом земельном участке с кадастровым номером 24:04:6101013:420 :

1.	-

Сведения об уточняемых земельных участках, необходимые для исправления реестровых ошибок в сведениях о местоположении их границ

1. Сведения о характерных точках границ уточняемого земельного участка с кадастровым номером 24:04:6101013:421 :

Система координат МСК 167 зона 4 **Зона № 4**

Обозначение характерных точек границ	Координаты, м				Метод определения координат	Формулы, примененные для расчета средней квадратической погрешности определения координат характерных точек границ (Mt), с подставленными в такие формулы значениями и итоговые (вычисленные) значения Mt, м	Описание закрепления точки
	содержатся в Едином государственном реестре недвижимости		определены в результате выполнения комплексных кадастровых работ				
	X	Y	X	Y			
1	2	3	4	5	6	7	8
2191	634320.76	114844.76	634320.76	114844.76	Метод спутниковых геодезических измерений (определений)	0.1	Закрепление отсутствует
2192	634313.50	114889.50	634313.50	114889.50	Метод спутниковых геодезических измерений (определений)	0.1	Закрепление отсутствует
2193	634302.13	114891.37	634302.13	114891.37	Метод спутниковых геодезических измерений (определений)	0.1	Закрепление отсутствует
2194	634294.70	114890.55	634294.70	114890.55	Метод спутниковых геодезических измерений (определений)	0.1	Закрепление отсутствует
2195	634294.85	114889.92	634294.85	114889.92	Метод спутниковых геодезических измерений (определений)	0.1	Закрепление отсутствует

1. Сведения о характерных точках границ уточняемого земельного участка с кадастровым номером 24:04:6101013:421 :

Система координат МСК 167 зона 4 **Зона № 4**

Обозначение характерных точек границ	Координаты, м				Метод определения координат	Формулы, примененные для расчета средней квадратической погрешности определения координат характерных точек границ (Mt), с подставленными в такие формулы значениями и итоговые (вычисленные) значения Mt, м	Описание закрепления точки
	содержатся в Едином государственном реестре недвижимости		определены в результате выполнения комплексных кадастровых работ				
	X	Y	X	Y			
1	2	3	4	5	6	7	8
2196	634294.92	114889.42	634294.92	114889.42	Метод спутниковых геодезических измерений (определений)	0.1	Закрепление отсутствует
2197	634294.42	114889.36	634294.42	114889.36	Метод спутниковых геодезических измерений (определений)	0.1	Закрепление отсутствует
2198	634294.36	114889.85	634294.36	114889.85	Метод спутниковых геодезических измерений (определений)	0.1	Закрепление отсутствует
2199	634294.13	114890.49	634294.13	114890.49	Метод спутниковых геодезических измерений (определений)	0.1	Закрепление отсутствует
646	634287.37	114889.74	634287.37	114889.74	Метод спутниковых геодезических измерений (определений)	0.1	Закрепление отсутствует

1. Сведения о характерных точках границ уточняемого земельного участка с кадастровым номером 24:04:6101013:421 :

Система координат МСК 167 зона 4 **Зона №4**

Обозначение характерных точек границ	Координаты, м				Метод определения координат	Формулы, примененные для расчета средней квадратической погрешности определения координат характерных точек границ (Mt), с подставленными в такие формулы значениями и итоговые (вычисленные) значения Mt, м	Описание закрепления точки
	содержатся в Едином государственном реестре недвижимости		определены в результате выполнения комплексных кадастровых работ				
	X	Y	X	Y			
1	2	3	4	5	6	7	8
2200	634297.02	114837.39	634297.02	114837.39	Метод спутниковых геодезических измерений (определений)	0.1	Закрепление отсутствует
2201	634308.96	114839.21	634308.96	114839.21	Метод спутниковых геодезических измерений (определений)	0.1	Закрепление отсутствует
2202	634308.47	114842.56	634308.47	114842.56	Метод спутниковых геодезических измерений (определений)	0.1	Закрепление отсутствует
2191	634320.76	114844.76	634320.76	114844.76	Метод спутниковых геодезических измерений (определений)	0.1	Закрепление отсутствует

2. Сведения о частях границ уточняемого земельного участка с кадастровым номером 24:04:6101013:421 :

Обозначение части границ		Горизонтальное проложение (S), м	Описание прохождения части границ	Сведения о согласовании местоположения границ (согласовано/спорное)
от т.	до т.			
1	2	3	4	5
2191	2192	45.33	-	-
2192	2193	11.52	-	-
2193	2194	7.48	-	-
2194	2195	0.65	-	-
2195	2196	0.50	-	-
2196	2197	0.50	-	-

2. Сведения о частях границ уточняемого земельного участка с кадастровым номером 24:04:6101013:421 :

Обозначение части границ		Горизонтальное проложение (S), м	Описание прохождения части границ	Сведения о согласовании местоположения границ (согласовано/спорное)
от т.	до т.			
1	2	3	4	5
2197	2198	0.49	-	-
2198	2199	0.68	-	-
2199	646	6.80	-	-
646	2200	53.23	-	-
2200	2201	12.08	-	-
2201	2202	3.39	-	-
2202	2191	12.49	-	-

3. Сведения о характеристиках уточняемого земельного участка с кадастровым номером 24:04:6101013:421 :

№ п/п	Наименование характеристики	Значение характеристики
1	2	3
1.	Адрес земельного участка	-
1.1.	Сведения о местоположении земельного участка (при отсутствии адреса) в структурированном в соответствии с федеральной информационной адресной системой виде	-
1.2.	Дополнительные сведения о местоположении земельного участка	-
2.	Площадь земельного участка ± величина погрешности определения (вычисления) площади (Р ± ΔР), м2	1264 +/- 12
3.	Формула, примененная для расчета предельной допустимой погрешности определения площади земельного участка, с подставленными значениями и итоговые (вычисленные) значения (ΔР), м2	ΔР=3.5*Mt*√P=3.5*0,1*√1264=12
4.	Площадь земельного участка согласно сведениям Единого государственного реестра недвижимости (Ркад), м2	1264
5.	Оценка расхождения Р и Ркад (Р - Ркад), м2	-
6.	Предельные минимальный и максимальный размеры земельного участка (Рмин и Рмакс), м2	- -
7.	Кадастровый номер или иной государственный учетный номер (инвентарный) объекта недвижимости, расположенного на земельном участке	-
8.	Вид (виды) разрешенного использования	для ведения личного подсобного хозяйства
8.1.	Дополнительные сведения об использовании земельного участка	-
9.	Сведения о земельных участках (землях общего пользования, территории общего пользования), посредством которых обеспечивается доступ	Земли общего пользования
10.	Иные сведения	-

4. Пояснения к сведениям об уточняемом земельном участке с кадастровым номером 24:04:6101013:421 :

1.	-

Сведения об уточняемых земельных участках, необходимые для исправления реестровых ошибок в сведениях о местоположении их границ

1. Сведения о характерных точках границ уточняемого земельного участка с кадастровым номером 24:04:6101013:431 :

Система координат МСК 167 зона 4 **Зона № 4**

Обозначение характерных точек границ	Координаты, м				Метод определения координат	Формулы, примененные для расчета средней квадратической погрешности определения координат характерных точек границ (Mt), с подставленными в такие формулы значениями и итоговые (вычисленные) значения Mt, м	Описание закрепления точки
	содержатся в Едином государственном реестре недвижимости		определены в результате выполнения комплексных кадастровых работ				
	X	Y	X	Y			
1	2	3	4	5	6	7	8
2203	634785.57	115038.83	634785.57	115038.83	Метод спутниковых геодезических измерений (определений)	0.1	Закрепление отсутствует
2204	634779.68	115040.00	634779.68	115040.00	Метод спутниковых геодезических измерений (определений)	0.1	Закрепление отсутствует
2205	634779.10	115037.06	634779.10	115037.06	Метод спутниковых геодезических измерений (определений)	0.1	Закрепление отсутствует
2206	634784.98	115035.89	634784.98	115035.89	Метод спутниковых геодезических измерений (определений)	0.1	Закрепление отсутствует
2203	634785.57	115038.83	634785.57	115038.83	Метод спутниковых геодезических измерений (определений)	0.1	Закрепление отсутствует

2. Сведения о частях границ уточняемого земельного участка с кадастровым номером 24:04:6101013:431 :

Обозначение части границ		Горизонтальное проложение (S), м	Описание прохождения части границ	Сведения о согласовании местоположения границ (согласовано/спорное)
от т.	до т.			
1	2	3	4	5
2203	2204	6.01	-	-
2204	2205	3.00	-	-
2205	2206	6.00	-	-
2206	2203	3.00	-	-

3. Сведения о характеристиках уточняемого земельного участка с кадастровым номером 24:04:6101013:431 :

№ п/п	Наименование характеристики	Значение характеристики
1	2	3
1.	Адрес земельного участка	-
1.1.	Сведения о местоположении земельного участка (при отсутствии адреса) в структурированном в соответствии с федеральной информационной адресной системой виде	-
1.2.	Дополнительные сведения о местоположении земельного участка	-
2.	Площадь земельного участка ± величина погрешности определения (вычисления) площади (Р ± ΔР), м2	18 +/- 1
3.	Формула, примененная для расчета предельной допустимой погрешности определения площади земельного участка, с подставленными значениями и итоговые (вычисленные) значения (ΔР), м2	ΔР=3.5*Mt*√P=3.5*0,1*√18=1
4.	Площадь земельного участка согласно сведениям Единого государственного реестра недвижимости (Ркад), м2	18
5.	Оценка расхождения Р и Ркад (Р - Ркад), м2	-
6.	Предельные минимальный и максимальный размеры земельного участка (Рмин и Рмакс), м2	- -
7.	Кадастровый номер или иной государственный учетный номер (инвентарный) объекта недвижимости, расположенного на земельном участке	-
8.	Вид (виды) разрешенного использования	для установки рекламного щита
8.1.	Дополнительные сведения об использовании земельного участка	-
9.	Сведения о земельных участках (землях общего пользования, территории общего пользования), посредством которых обеспечивается доступ	Земли общего пользования
10.	Иные сведения	-

4. Пояснения к сведениям об уточняемом земельном участке с кадастровым номером 24:04:6101013:431 :

1.	-

Сведения об уточняемых земельных участках, необходимые для исправления реестровых ошибок в сведениях о местоположении их границ

1. Сведения о характерных точках границ уточняемого земельного участка с кадастровым номером 24:04:6101013:433 :

Система координат МСК 167 зона 4 **Зона № 4**

Обозначение характерных точек границ	Координаты, м				Метод определения координат	Формулы, примененные для расчета средней квадратической погрешности определения координат характерных точек границ (Mt), с подставленными в такие формулы значениями и итоговые (вычисленные) значения Mt, м	Описание закрепления точки
	содержатся в Едином государственном реестре недвижимости		определены в результате выполнения комплексных кадастровых работ				
	X	Y	X	Y			
1	2	3	4	5	6	7	8
2207	634598.00	115433.57	634598.00	115433.57	Метод спутниковых геодезических измерений (определений)	0.1	Закрепление отсутствует
2036	634602.49	115443.87	634602.49	115443.87	Метод спутниковых геодезических измерений (определений)	0.1	Закрепление отсутствует
2035	634584.71	115452.35	634584.71	115452.35	Метод спутниковых геодезических измерений (определений)	0.1	Закрепление отсутствует
2034	634580.00	115442.07	634580.00	115442.07	Метод спутниковых геодезических измерений (определений)	0.1	Закрепление отсутствует
2208	634582.60	115440.84	634582.60	115440.84	Метод спутниковых геодезических измерений (определений)	0.1	Закрепление отсутствует

1. Сведения о характерных точках границ уточняемого земельного участка с кадастровым номером 24:04:6101013:433 :

Система координат МСК 167 зона 4 **Зона №4**

Обозначение характерных точек границ	Координаты, м				Метод определения координат	Формулы, примененные для расчета средней квадратической погрешности определения координат характерных точек границ (Mt), с подставленными в такие формулы значениями и итоговые (вычисленные) значения Mt, м	Описание закрепления точки
	содержатся в Едином государственном реестре недвижимости		определены в результате выполнения комплексных кадастровых работ				
	X	Y	X	Y			
1	2	3	4	5	6	7	8
2209	634581.53	115438.59	634581.53	115438.59	Метод спутниковых геодезических измерений (определений)	0.1	Закрепление отсутствует
2210	634591.73	115433.95	634591.73	115433.95	Метод спутниковых геодезических измерений (определений)	0.1	Закрепление отсутствует
2211	634592.71	115436.07	634592.71	115436.07	Метод спутниковых геодезических измерений (определений)	0.1	Закрепление отсутствует
2207	634598.00	115433.57	634598.00	115433.57	Метод спутниковых геодезических измерений (определений)	0.1	Закрепление отсутствует

2. Сведения о частях границ уточняемого земельного участка с кадастровым номером 24:04:6101013:433 :

Обозначение части границ		Горизонтальное проложение (S), м	Описание прохождения части границ	Сведения о согласовании местоположения границ (согласовано/спорное)
от т.	до т.			
1	2	3	4	5
2207	2036	11.24	-	-
2036	2035	19.70	-	-
2035	2034	11.31	-	-
2034	2208	2.88	-	-
2208	2209	2.49	-	-
2209	2210	11.21	-	-

2. Сведения о частях границ уточняемого земельного участка с кадастровым номером 24:04:6101013:433 :

Обозначение части границ		Горизонтальное проложение (S), м	Описание прохождения части границ	Сведения о согласовании местоположения границ (согласовано/спорное)
от т.	до т.			
1	2	3	4	5
2210	2211	2.34	-	-
2211	2207	5.85	-	-

3. Сведения о характеристиках уточняемого земельного участка с кадастровым номером 24:04:6101013:433 :

№ п/п	Наименование характеристики	Значение характеристики
1	2	3
1.	Адрес земельного участка	-
1.1.	Сведения о местоположении земельного участка (при отсутствии адреса) в структурированном в соответствии с федеральной информационной адресной системой виде	-
1.2.	Дополнительные сведения о местоположении земельного участка	-
2.	Площадь земельного участка ± величина погрешности определения (вычисления) площади (Р ± ΔР), м2	250 +/- 6
3.	Формула, примененная для расчета предельной допустимой погрешности определения площади земельного участка, с подставленными значениями и итоговые (вычисленные) значения (ΔР), м2	ΔР=3.5*Mt*√P=3.5*0,1*√250=6
4.	Площадь земельного участка согласно сведениям Единого государственного реестра недвижимости (Ркад), м2	250
5.	Оценка расхождения Р и Ркад (Р - Ркад), м2	-
6.	Предельные минимальный и максимальный размеры земельного участка (Рмин и Рмакс), м2	- -
7.	Кадастровый номер или иной государственный учетный номер (инвентарный) объекта недвижимости, расположенного на земельном участке	-
8.	Вид (виды) разрешенного использования	для эксплуатации магазина
8.1.	Дополнительные сведения об использовании земельного участка	-
9.	Сведения о земельных участках (землях общего пользования, территории общего пользования), посредством которых обеспечивается доступ	Земли общего пользования
10.	Иные сведения	-

4. Пояснения к сведениям об уточняемом земельном участке с кадастровым номером 24:04:6101013:433 :

1.	-

Сведения об уточняемых земельных участках, необходимые для исправления реестровых ошибок в сведениях о местоположении их границ

1. Сведения о характерных точках границ уточняемого земельного участка с кадастровым номером 24:04:6101013:434 :

Система координат МСК 167 зона 4 **Зона № 4**

Обозначение характерных точек границ	Координаты, м				Метод определения координат	Формулы, примененные для расчета средней квадратической погрешности определения координат характерных точек границ (Mt), с подставленными в такие формулы значениями и итоговые (вычисленные) значения Mt, м	Описание закрепления точки
	содержатся в Едином государственном реестре недвижимости		определены в результате выполнения комплексных кадастровых работ				
	X	Y	X	Y			
1	2	3	4	5	6	7	8
2212	634729.79	114751.17	634729.79	114751.17	Метод спутниковых геодезических измерений (определений)	0.1	Закрепление отсутствует
2213	634730.05	114754.16	634730.05	114754.16	Метод спутниковых геодезических измерений (определений)	0.1	Закрепление отсутствует
2214	634724.08	114754.69	634724.08	114754.69	Метод спутниковых геодезических измерений (определений)	0.1	Закрепление отсутствует
2215	634723.81	114751.70	634723.81	114751.70	Метод спутниковых геодезических измерений (определений)	0.1	Закрепление отсутствует
2212	634729.79	114751.17	634729.79	114751.17	Метод спутниковых геодезических измерений (определений)	0.1	Закрепление отсутствует

2. Сведения о частях границ уточняемого земельного участка с кадастровым номером 24:04:6101013:434 :

Обозначение части границ		Горизонтальное проложение (S), м	Описание прохождения части границ	Сведения о согласовании местоположения границ (согласовано/спорное)
от т.	до т.			
1	2	3	4	5
2212	2213	3.00	-	-
2213	2214	5.99	-	-
2214	2215	3.00	-	-
2215	2212	6.00	-	-

3. Сведения о характеристиках уточняемого земельного участка с кадастровым номером 24:04:6101013:434 :

№ п/п	Наименование характеристики	Значение характеристики
1	2	3
1.	Адрес земельного участка	-
1.1.	Сведения о местоположении земельного участка (при отсутствии адреса) в структурированном в соответствии с федеральной информационной адресной системой виде	-
1.2.	Дополнительные сведения о местоположении земельного участка	-
2.	Площадь земельного участка ± величина погрешности определения (вычисления) площади (Р ± ΔР), м2	18 +/- 1
3.	Формула, примененная для расчета предельной допустимой погрешности определения площади земельного участка, с подставленными значениями и итоговые (вычисленные) значения (ΔР), м2	ΔР=3.5*Mt*√P=3.5*0,1*√18=1
4.	Площадь земельного участка согласно сведениям Единого государственного реестра недвижимости (Ркад), м2	18
5.	Оценка расхождения Р и Ркад (Р - Ркад), м2	-
6.	Предельные минимальный и максимальный размеры земельного участка (Рмин и Рмакс), м2	- -
7.	Кадастровый номер или иной государственный учетный номер (инвентарный) объекта недвижимости, расположенного на земельном участке	-
8.	Вид (виды) разрешенного использования	для размещения рекламного (информационного) щита
8.1.	Дополнительные сведения об использовании земельного участка	-
9.	Сведения о земельных участках (землях общего пользования, территории общего пользования), посредством которых обеспечивается доступ	Земли общего пользования
10.	Иные сведения	-

4. Пояснения к сведениям об уточняемом земельном участке с кадастровым номером 24:04:6101013:434 :

1.	-

Сведения об уточняемых земельных участках, необходимые для исправления реестровых ошибок в сведениях о местоположении их границ

1. Сведения о характерных точках границ уточняемого земельного участка с кадастровым номером 24:04:6101013:466 :

Система координат МСК 167 зона 4 **Зона № 4**

Обозначение характерных точек границ	Координаты, м				Метод определения координат	Формулы, примененные для расчета средней квадратической погрешности определения координат характерных точек границ (Mt), с подставленными в такие формулы значениями и итоговые (вычисленные) значения Mt, м	Описание закрепления точки
	содержатся в Едином государственном реестре недвижимости		определены в результате выполнения комплексных кадастровых работ				
	X	Y	X	Y			
1	2	3	4	5	6	7	8
2216	634473.90	115002.34	634473.90	115002.34	Метод спутниковых геодезических измерений (определений)	0.1	Закрепление отсутствует
2217	634465.51	115001.80	634465.51	115001.80	Метод спутниковых геодезических измерений (определений)	0.1	Закрепление отсутствует
2218	634465.98	114994.98	634465.98	114994.98	Метод спутниковых геодезических измерений (определений)	0.1	Закрепление отсутствует
2219	634474.02	114995.49	634474.02	114995.49	Метод спутниковых геодезических измерений (определений)	0.1	Закрепление отсутствует
2216	634473.90	115002.34	634473.90	115002.34	Метод спутниковых геодезических измерений (определений)	0.1	Закрепление отсутствует

2. Сведения о частях границ уточняемого земельного участка с кадастровым номером 24:04:6101013:466 :

Обозначение части границ		Горизонтальное проложение (S), м	Описание прохождения части границ	Сведения о согласовании местоположения границ (согласовано/спорное)
от т.	до т.			
1	2	3	4	5
2216	2217	8.41	-	-
2217	2218	6.84	-	-
2218	2219	8.06	-	-
2219	2216	6.85	-	-

3. Сведения о характеристиках уточняемого земельного участка с кадастровым номером 24:04:6101013:466 :

№ п/п	Наименование характеристики	Значение характеристики
1	2	3
1.	Адрес земельного участка	-
1.1.	Сведения о местоположении земельного участка (при отсутствии адреса) в структурированном в соответствии с федеральной информационной адресной системой виде	-
1.2.	Дополнительные сведения о местоположении земельного участка	-
2.	Площадь земельного участка ± величина погрешности определения (вычисления) площади (Р ± ΔР), м2	56 +/- 3
3.	Формула, примененная для расчета предельной допустимой погрешности определения площади земельного участка, с подставленными значениями и итоговые (вычисленные) значения (ΔР), м2	ΔР=3.5*Mt*√P=3.5*0,1*√56=3 = 3
4.	Площадь земельного участка согласно сведениям Единого государственного реестра недвижимости (Ркад), м2	56
5.	Оценка расхождения Р и Ркад (Р - Ркад), м2	-
6.	Предельные минимальный и максимальный размеры земельного участка (Рмин и Рмакс), м2	- -
7.	Кадастровый номер или иной государственный учетный номер (инвентарный) объекта недвижимости, расположенного на земельном участке	-
8.	Вид (виды) разрешенного использования	Для эксплуатации объектов энергетики
8.1.	Дополнительные сведения об использовании земельного участка	-
9.	Сведения о земельных участках (землях общего пользования, территории общего пользования), посредством которых обеспечивается доступ	Земли общего пользования
10.	Иные сведения	-

4. Пояснения к сведениям об уточняемом земельном участке с кадастровым номером 24:04:6101013:466 :

1.	-

Сведения об уточняемых земельных участках, необходимые для исправления реестровых ошибок в сведениях о местоположении их границ

1. Сведения о характерных точках границ уточняемого земельного участка с кадастровым номером 24:04:6101013:481 :

Система координат МСК 167 зона 4 **Зона № 4**

Обозначение характерных точек границ	Координаты, м				Метод определения координат	Формулы, примененные для расчета средней квадратической погрешности определения координат характерных точек границ (Mt), с подставленными в такие формулы значениями и итоговые (вычисленные) значения Mt, м	Описание закрепления точки
	содержатся в Едином государственном реестре недвижимости		определены в результате выполнения комплексных кадастровых работ				
	X	Y	X	Y			
1	2	3	4	5	6	7	8
1796	634565.41	115563.56	634565.41	115563.56	Метод спутниковых геодезических измерений (определений)	0.1	Закрепление отсутствует
1795	634559.60	115565.28	634559.60	115565.28	Метод спутниковых геодезических измерений (определений)	0.1	Закрепление отсутствует
1798	634557.90	115559.53	634557.90	115559.53	Метод спутниковых геодезических измерений (определений)	0.1	Закрепление отсутствует
1797	634563.71	115557.81	634563.71	115557.81	Метод спутниковых геодезических измерений (определений)	0.1	Закрепление отсутствует
1796	634565.41	115563.56	634565.41	115563.56	Метод спутниковых геодезических измерений (определений)	0.1	Закрепление отсутствует

2. Сведения о частях границ уточняемого земельного участка с кадастровым номером 24:04:6101013:481 :

Обозначение части границ		Горизонтальное проложение (S), м	Описание прохождения части границ	Сведения о согласовании местоположения границ (согласовано/спорное)
от т.	до т.			
1	2	3	4	5
1796	1795	6.06	-	-
1795	1798	6.00	-	-
1798	1797	6.06	-	-
1797	1796	6.00	-	-

3. Сведения о характеристиках уточняемого земельного участка с кадастровым номером 24:04:6101013:481 :

№ п/п	Наименование характеристики	Значение характеристики
1	2	3
1.	Адрес земельного участка	-
1.1.	Сведения о местоположении земельного участка (при отсутствии адреса) в структурированном в соответствии с федеральной информационной адресной системой виде	-
1.2.	Дополнительные сведения о местоположении земельного участка	-
2.	Площадь земельного участка ± величина погрешности определения (вычисления) площади (Р ± ΔР), м2	36 +/- 2
3.	Формула, примененная для расчета предельной допустимой погрешности определения площади земельного участка, с подставленными значениями и итоговые (вычисленные) значения (ΔР), м2	ΔР=3.5*Mt*√P=3.5*0,1*√36=2
4.	Площадь земельного участка согласно сведениям Единого государственного реестра недвижимости (Ркад), м2	36
5.	Оценка расхождения Р и Ркад (Р - Ркад), м2	-
6.	Предельные минимальный и максимальный размеры земельного участка (Рмин и Рмакс), м2	- -
7.	Кадастровый номер или иной государственный учетный номер (инвентарный) объекта недвижимости, расположенного на земельном участке	-
8.	Вид (виды) разрешенного использования	Для эксплуатации объектов энергетики
8.1.	Дополнительные сведения об использовании земельного участка	-
9.	Сведения о земельных участках (землях общего пользования, территории общего пользования), посредством которых обеспечивается доступ	Земли общего пользования
10.	Иные сведения	-

4. Пояснения к сведениям об уточняемом земельном участке с кадастровым номером 24:04:6101013:481 :

1.	-

Сведения об уточняемых земельных участках, необходимые для исправления реестровых ошибок в сведениях о местоположении их границ

1. Сведения о характерных точках границ уточняемого земельного участка с кадастровым номером 24:04:6101013:59 :

Система координат МСК 167 зона 4 **Зона № 4**

Обозначение характерных точек границ	Координаты, м				Метод определения координат	Формулы, примененные для расчета средней квадратической погрешности определения координат характерных точек границ (Mt), с подставленными в такие формулы значениями и итоговые (вычисленные) значения Mt, м	Описание закрепления точки
	содержатся в Едином государственном реестре недвижимости		определены в результате выполнения комплексных кадастровых работ				
	X	Y	X	Y			
1	2	3	4	5	6	7	8
2220	634667.89	115520.33	634667.89	115520.33	Метод спутниковых геодезических измерений (определений)	0.1	Закрепление отсутствует
2221	634678.39	115505.03	634678.39	115505.03	Метод спутниковых геодезических измерений (определений)	0.1	Закрепление отсутствует
2222	634725.89	115493.33	634725.89	115493.33	Метод спутниковых геодезических измерений (определений)	0.1	Закрепление отсутствует
2223	634747.92	115489.52	634747.92	115489.52	Метод спутниковых геодезических измерений (определений)	0.1	Закрепление отсутствует
2224	634747.89	115493.33	634747.89	115493.33	Метод спутниковых геодезических измерений (определений)	0.1	Закрепление отсутствует

1. Сведения о характерных точках границ уточняемого земельного участка с кадастровым номером 24:04:6101013:59 :

Система координат МСК 167 зона 4 **Зона № 4**

Обозначение характерных точек границ	Координаты, м				Метод определения координат	Формулы, примененные для расчета средней квадратической погрешности определения координат характерных точек границ (Mt), с подставленными в такие формулы значениями и итоговые (вычисленные) значения Mt, м	Описание закрепления точки
	содержатся в Едином государственном реестре недвижимости		определены в результате выполнения комплексных кадастровых работ				
	X	Y	X	Y			
1	2	3	4	5	6	7	8
2225	634750.19	115552.13	634750.19	115552.13	Метод спутниковых геодезических измерений (определений)	0.1	Закрепление отсутствует
2226	634750.59	115596.73	634750.59	115596.73	Метод спутниковых геодезических измерений (определений)	0.1	Закрепление отсутствует
311	634747.29	115599.83	634747.29	115599.83	Метод спутниковых геодезических измерений (определений)	0.1	Закрепление отсутствует
328	634737.49	115603.53	634737.49	115603.53	Метод спутниковых геодезических измерений (определений)	0.1	Закрепление отсутствует
327	634708.39	115610.63	634708.39	115610.63	Метод спутниковых геодезических измерений (определений)	0.1	Закрепление отсутствует

1. Сведения о характерных точках границ уточняемого земельного участка с кадастровым номером 24:04:6101013:59 :

Система координат МСК 167 зона 4 **Зона №4**

Обозначение характерных точек границ	Координаты, м				Метод определения координат	Формулы, примененные для расчета средней квадратической погрешности определения координат характерных точек границ (Mt), с подставленными в такие формулы значениями и итоговые (вычисленные) значения Mt, м	Описание закрепления точки
	содержатся в Едином государственном реестре недвижимости		определены в результате выполнения комплексных кадастровых работ				
	X	Y	X	Y			
1	2	3	4	5	6	7	8
402	634696.79	115612.13	634696.79	115612.13	Метод спутниковых геодезических измерений (определений)	0.1	Закрепление отсутствует
401	634693.69	115602.73	634693.69	115602.73	Метод спутниковых геодезических измерений (определений)	0.1	Закрепление отсутствует
400	634687.99	115586.73	634687.99	115586.73	Метод спутниковых геодезических измерений (определений)	0.1	Закрепление отсутствует
2220	634667.89	115520.33	634667.89	115520.33	Метод спутниковых геодезических измерений (определений)	0.1	Закрепление отсутствует

2. Сведения о частях границ уточняемого земельного участка с кадастровым номером 24:04:6101013:59 :

Обозначение части границ		Горизонтальное проложение (S), м	Описание прохождения части границ	Сведения о согласовании местоположения границ (согласовано/спорное)
от т.	до т.			
1	2	3	4	5
2220	2221	18.56	-	-
2221	2222	48.92	-	-
2222	2223	22.36	-	-
2223	2224	3.81	-	-
2224	2225	58.84	-	-
2225	2226	44.60	-	-

2. Сведения о частях границ уточняемого земельного участка с кадастровым номером 24:04:6101013:59 :

Обозначение части границ		Горизонтальное проложение (S), м	Описание прохождения части границ	Сведения о согласовании местоположения границ (согласовано/спорное)
от т.	до т.			
1	2	3	4	5
2226	311	4.53	-	-
311	328	10.48	-	-
328	327	29.95	-	-
327	402	11.70	-	-
402	401	9.90	-	-
401	400	16.98	-	-
400	2220	69.38	-	-

3. Сведения о характеристиках уточняемого земельного участка с кадастровым номером 24:04:6101013:59 :

№ п/п	Наименование характеристики	Значение характеристики
1	2	3
1.	Адрес земельного участка	-
1.1.	Сведения о местоположении земельного участка (при отсутствии адреса) в структурированном в соответствии с федеральной информационной адресной системой виде	-
1.2.	Дополнительные сведения о местоположении земельного участка	-
2.	Площадь земельного участка ± величина погрешности определения (вычисления) площади (Р ± ΔР), м2	7690 +/- 31
3.	Формула, примененная для расчета предельной допустимой погрешности определения площади земельного участка, с подставленными значениями и итоговые (вычисленные) значения (ΔР), м2	ΔР=3.5*Mt*√P=3.5*0,1*√7690=31
4.	Площадь земельного участка согласно сведениям Единого государственного реестра недвижимости (Ркад), м2	7690
5.	Оценка расхождения Р и Ркад (Р - Ркад), м2	-
6.	Предельные минимальный и максимальный размеры земельного участка (Рмин и Рмакс), м2	- -
7.	Кадастровый номер или иной государственный учетный номер (инвентарный) объекта недвижимости, расположенного на земельном участке	-
8.	Вид (виды) разрешенного использования	для функционирования детского сада, обслуживания, эксплуатации сооружений
8.1.	Дополнительные сведения об использовании земельного участка	-
9.	Сведения о земельных участках (землях общего пользования, территории общего пользования), посредством которых обеспечивается доступ	Земли общего пользования
10.	Иные сведения	-

4. Пояснения к сведениям об уточняемом земельном участке с кадастровым номером 24:04:6101013:59 :

1.	-

Сведения об уточняемых земельных участках, необходимые для исправления реестровых ошибок в сведениях о местоположении их границ

1. Сведения о характерных точках границ уточняемого земельного участка с кадастровым номером 24:04:6101013:598 :

Система координат МСК 167 зона 4 **Зона № 4**

Обозначение характерных точек границ	Координаты, м				Метод определения координат	Формулы, примененные для расчета средней квадратической погрешности определения координат характерных точек границ (Mt), с подставленными в такие формулы значениями и итоговые (вычисленные) значения Mt, м	Описание закрепления точки
	содержатся в Едином государственном реестре недвижимости		определены в результате выполнения комплексных кадастровых работ				
	X	Y	X	Y			
1	2	3	4	5	6	7	8
2227	634476.18	115520.54	634476.18	115520.54	Метод спутниковых геодезических измерений (определений)	0.1	Закрепление отсутствует
2228	634477.66	115524.09	634477.66	115524.09	Метод спутниковых геодезических измерений (определений)	0.1	Закрепление отсутствует
2229	634471.40	115526.40	634471.40	115526.40	Метод спутниковых геодезических измерений (определений)	0.1	Закрепление отсутствует
2230	634469.92	115522.96	634469.92	115522.96	Метод спутниковых геодезических измерений (определений)	0.1	Закрепление отсутствует
2227	634476.18	115520.54	634476.18	115520.54	Метод спутниковых геодезических измерений (определений)	0.1	Закрепление отсутствует

2. Сведения о частях границ уточняемого земельного участка с кадастровым номером 24:04:6101013:598 :

Обозначение части границ		Горизонтальное проложение (S), м	Описание прохождения части границ	Сведения о согласовании местоположения границ (согласовано/спорное)
от т.	до т.			
1	2	3	4	5
2227	2228	3.85	-	-
2228	2229	6.67	-	-
2229	2230	3.74	-	-
2230	2227	6.71	-	-

3. Сведения о характеристиках уточняемого земельного участка с кадастровым номером 24:04:6101013:598 :

№ п/п	Наименование характеристики	Значение характеристики
1	2	3
1.	Адрес земельного участка	-
1.1.	Сведения о местоположении земельного участка (при отсутствии адреса) в структурированном в соответствии с федеральной информационной адресной системой виде	-
1.2.	Дополнительные сведения о местоположении земельного участка	-
2.	Площадь земельного участка ± величина погрешности определения (вычисления) площади (Р ± ΔР), м2	25 +/- 2
3.	Формула, примененная для расчета предельной допустимой погрешности определения площади земельного участка, с подставленными значениями и итоговые (вычисленные) значения (ΔР), м2	ΔР=3.5*Mt*√P=3.5*0,1*√25=2
4.	Площадь земельного участка согласно сведениям Единого государственного реестра недвижимости (Ркад), м2	25
5.	Оценка расхождения Р и Ркад (Р - Ркад), м2	-
6.	Предельные минимальный и максимальный размеры земельного участка (Рмин и Рмакс), м2	- -
7.	Кадастровый номер или иной государственный учетный номер (инвентарный) объекта недвижимости, расположенного на земельном участке	-
8.	Вид (виды) разрешенного использования	для эксплуатации гаража
8.1.	Дополнительные сведения об использовании земельного участка	-
9.	Сведения о земельных участках (землях общего пользования, территории общего пользования), посредством которых обеспечивается доступ	Земли общего пользования
10.	Иные сведения	-

4. Пояснения к сведениям об уточняемом земельном участке с кадастровым номером 24:04:6101013:598 :

1.	-

Сведения об уточняемых земельных участках, необходимые для исправления реестровых ошибок в сведениях о местоположении их границ

1. Сведения о характерных точках границ уточняемого земельного участка с кадастровым номером 24:04:6101013:599 :

Система координат МСК 167 зона 4 **Зона № 4**

Обозначение характерных точек границ	Координаты, м				Метод определения координат	Формулы, примененные для расчета средней квадратической погрешности определения координат характерных точек границ (Mt), с подставленными в такие формулы значениями и итоговые (вычисленные) значения Mt, м	Описание закрепления точки
	содержатся в Едином государственном реестре недвижимости		определены в результате выполнения комплексных кадастровых работ				
	X	Y	X	Y			
1	2	3	4	5	6	7	8
2231	634502.90	115367.69	634502.90	115367.69	Метод спутниковых геодезических измерений (определений)	0.1	Закрепление отсутствует
2232	634523.39	115405.03	634523.39	115405.03	Метод спутниковых геодезических измерений (определений)	0.1	Закрепление отсутствует
2233	634490.38	115420.47	634490.38	115420.47	Метод спутниковых геодезических измерений (определений)	0.1	Закрепление отсутствует
2234	634476.45	115392.40	634476.45	115392.40	Метод спутниковых геодезических измерений (определений)	0.1	Закрепление отсутствует
2235	634470.91	115381.51	634470.91	115381.51	Метод спутниковых геодезических измерений (определений)	0.1	Закрепление отсутствует

1. Сведения о характерных точках границ уточняемого земельного участка с кадастровым номером 24:04:6101013:599 :

Система координат МСК 167 зона 4 **Зона № 4**

Обозначение характерных точек границ	Координаты, м				Метод определения координат	Формулы, примененные для расчета средней квадратической погрешности определения координат характерных точек границ (Mt), с подставленными в такие формулы значениями и итоговые (вычисленные) значения Mt, м	Описание закрепления точки
	содержатся в Едином государственном реестре недвижимости		определены в результате выполнения комплексных кадастровых работ				
	X	Y	X	Y			
1	2	3	4	5	6	7	8
2236	634476.59	115379.06	634476.59	115379.06	Метод спутниковых геодезических измерений (определений)	0.1	Закрепление отсутствует
2231	634502.90	115367.69	634502.90	115367.69	Метод спутниковых геодезических измерений (определений)	0.1	Закрепление отсутствует

2. Сведения о частях границ уточняемого земельного участка с кадастровым номером 24:04:6101013:599 :

Обозначение части границ		Горизонтальное проложение (S), м	Описание прохождения части границ	Сведения о согласовании местоположения границ (согласовано/спорное)
от т.	до т.			
1	2	3	4	5
2231	2232	42.59	-	-
2232	2233	36.44	-	-
2233	2234	31.34	-	-
2234	2235	12.22	-	-
2235	2236	6.19	-	-
2236	2231	28.66	-	-

3. Сведения о характеристиках уточняемого земельного участка с кадастровым номером 24:04:6101013:599 :

№ п/п	Наименование характеристики	Значение характеристики
1	2	3
1.	Адрес земельного участка	-
1.1.	Сведения о местоположении земельного участка (при отсутствии адреса) в структурированном в соответствии с федеральной информационной адресной системой виде	-
1.2.	Дополнительные сведения о местоположении земельного участка	-
2.	Площадь земельного участка ± величина погрешности определения (вычисления) площади (P ± ΔP), м2	1530 +/- 14

3. Сведения о характеристиках уточняемого земельного участка с кадастровым номером 24:04:6101013:599 :

№ п/п	Наименование характеристики	Значение характеристики
1	2	3
3.	Формула, примененная для расчета предельной допустимой погрешности определения площади земельного участка, с подставленными значениями и итоговые (вычисленные) значения (ΔР), м2	ΔР=3.5*Mt*√P=3.5*0,1*√1530=14
4.	Площадь земельного участка согласно сведениям Единого государственного реестра недвижимости (Ркад), м2	1530
5.	Оценка расхождения Р и Ркад (Р - Ркад), м2	-
6.	Предельные минимальный и максимальный размеры земельного участка (Рмин и Рмакс), м2	- -
7.	Кадастровый номер или иной государственный учетный номер (инвентарный) объекта недвижимости, расположенного на земельном участке	-
8.	Вид (виды) разрешенного использования	для строительства индивидуального жилого дома
8.1.	Дополнительные сведения об использовании земельного участка	-
9.	Сведения о земельных участках (землях общего пользования, территории общего пользования), посредством которых обеспечивается доступ	Земли общего пользования
10.	Иные сведения	-

4. Пояснения к сведениям об уточняемом земельном участке с кадастровым номером 24:04:6101013:599 :

1.	-

Сведения об уточняемых земельных участках, необходимые для исправления реестровых ошибок в сведениях о местоположении их границ

1. Сведения о характерных точках границ уточняемого земельного участка с кадастровым номером 24:04:6101013:600 :

Система координат МСК 167 зона 4 **Зона № 4**

Обозначение характерных точек границ	Координаты, м				Метод определения координат	Формулы, примененные для расчета средней квадратической погрешности определения координат характерных точек границ (Mt), с подставленными в такие формулы значениями и итоговые (вычисленные) значения Mt, м	Описание закрепления точки
	содержатся в Едином государственном реестре недвижимости		определены в результате выполнения комплексных кадастровых работ				
	X	Y	X	Y			
1	2	3	4	5	6	7	8
1692	634548.44	116261.41	634548.44	116261.41	Метод спутниковых геодезических измерений (определений)	0.1	Закрепление отсутствует
1691	634541.74	116266.93	634541.74	116266.93	Метод спутниковых геодезических измерений (определений)	0.1	Закрепление отсутствует
1690	634529.20	116240.57	634529.20	116240.57	Метод спутниковых геодезических измерений (определений)	0.1	Закрепление отсутствует
543	634536.45	116237.17	634536.45	116237.17	Метод спутниковых геодезических измерений (определений)	0.1	Закрепление отсутствует
542	634545.44	116256.28	634545.44	116256.28	Метод спутниковых геодезических измерений (определений)	0.1	Закрепление отсутствует

1. Сведения о характерных точках границ уточняемого земельного участка с кадастровым номером 24:04:6101013:600 :

Система координат МСК 167 зона 4 **Зона № 4**

Обозначение характерных точек границ	Координаты, м				Метод определения координат	Формулы, примененные для расчета средней квадратической погрешности определения координат характерных точек границ (Mt), с подставленными в такие формулы значениями и итоговые (вычисленные) значения Mt, м	Описание закрепления точки
	содержатся в Едином государственном реестре недвижимости		определены в результате выполнения комплексных кадастровых работ				
	X	Y	X	Y			
1	2	3	4	5	6	7	8
541	634560.24	116246.89	634560.24	116246.89	Метод спутниковых геодезических измерений (определений)	0.1	Закрепление отсутствует
540	634566.36	116255.03	634566.36	116255.03	Метод спутниковых геодезических измерений (определений)	0.1	Закрепление отсутствует
539	634574.71	116249.04	634574.71	116249.04	Метод спутниковых геодезических измерений (определений)	0.1	Закрепление отсутствует
2237	634578.37	116253.79	634578.37	116253.79	Метод спутниковых геодезических измерений (определений)	0.1	Закрепление отсутствует
2238	634583.91	116249.52	634583.91	116249.52	Метод спутниковых геодезических измерений (определений)	0.1	Закрепление отсутствует

1. Сведения о характерных точках границ уточняемого земельного участка с кадастровым номером 24:04:6101013:600 :

Система координат МСК 167 зона 4 **Зона № 4**

Обозначение характерных точек границ	Координаты, м				Метод определения координат	Формулы, примененные для расчета средней квадратической погрешности определения координат характерных точек границ (Mt), с подставленными в такие формулы значениями и итоговые (вычисленные) значения Mt, м	Описание закрепления точки
	содержатся в Едином государственном реестре недвижимости		определены в результате выполнения комплексных кадастровых работ				
	X	Y	X	Y			
1	2	3	4	5	6	7	8
2239	634580.25	116244.77	634580.25	116244.77	Метод спутниковых геодезических измерений (определений)	0.1	Закрепление отсутствует
2240	634586.33	116239.28	634586.33	116239.28	Метод спутниковых геодезических измерений (определений)	0.1	Закрепление отсутствует
2241	634593.33	116249.57	634593.33	116249.57	Метод спутниковых геодезических измерений (определений)	0.1	Закрепление отсутствует
1693	634559.59	116275.54	634559.59	116275.54	Метод спутниковых геодезических измерений (определений)	0.1	Закрепление отсутствует
1692	634548.44	116261.41	634548.44	116261.41	Метод спутниковых геодезических измерений (определений)	0.1	Закрепление отсутствует

2. Сведения о частях границ уточняемого земельного участка с кадастровым номером 24:04:6101013:600 :

Обозначение части границ		Горизонтальное проложение (S), м	Описание прохождения части границ	Сведения о согласовании местоположения границ (согласовано/спорное)
от т.	до т.			
1	2	3	4	5
1692	1691	8.68	-	-
1691	1690	29.19	-	-
1690	543	8.01	-	-
543	542	21.12	-	-
542	541	17.53	-	-
541	540	10.18	-	-
540	539	10.28	-	-
539	2237	6.00	-	-
2237	2238	6.99	-	-
2238	2239	6.00	-	-
2239	2240	8.19	-	-
2240	2241	12.45	-	-
2241	1693	42.58	-	-
1693	1692	18.00	-	-

3. Сведения о характеристиках уточняемого земельного участка с кадастровым номером 24:04:6101013:600 :

№ п/п	Наименование характеристики	Значение характеристики
1	2	3
1.	Адрес земельного участка	-
1.1.	Сведения о местоположении земельного участка (при отсутствии адреса) в структурированном в соответствии с федеральной информационной адресной системой виде	-
1.2.	Дополнительные сведения о местоположении земельного участка	-
2.	Площадь земельного участка ± величина погрешности определения (вычисления) площади (Р ± ΔР), м2	898 +/- 10
3.	Формула, примененная для расчета предельной допустимой погрешности определения площади земельного участка, с подставленными значениями и итоговые (вычисленные) значения (ΔР), м2	ΔР=3.5*Mt*√P=3.5*0,1*√898=10
4.	Площадь земельного участка согласно сведениям Единого государственного реестра недвижимости (Ркад), м2	898
5.	Оценка расхождения Р и Ркад (Р - Ркад), м2	-
6.	Предельные минимальный и максимальный размеры земельного участка (Рмин и Рмакс), м2	- -
7.	Кадастровый номер или иной государственный учетный номер (инвентарный) объекта недвижимости, расположенного на земельном участке	-
8.	Вид (виды) разрешенного использования	приусадебный земельный участок для ведения подсобного хозяйства и жилищного строительства
8.1.	Дополнительные сведения об использовании земельного участка	-
9.	Сведения о земельных участках (землях общего пользования, территории общего пользования), посредством которых обеспечивается доступ	Земли общего пользования

3. Сведения о характеристиках уточняемого земельного участка с кадастровым номером 24:04:6101013:600 :

№ п/п	Наименование характеристики	Значение характеристики
1	2	3
10.	Иные сведения	-

4. Пояснения к сведениям об уточняемом земельном участке с кадастровым номером 24:04:6101013:600 :

1.	-

Сведения об уточняемых земельных участках, необходимые для исправления реестровых ошибок в сведениях о местоположении их границ

1. Сведения о характерных точках границ уточняемого земельного участка с кадастровым номером 24:04:6101013:607 :

Система координат МСК 167 зона 4 **Зона № 4**

Обозначение характерных точек границ	Координаты, м				Метод определения координат	Формулы, примененные для расчета средней квадратической погрешности определения координат характерных точек границ (Mt), с подставленными в такие формулы значениями и итоговые (вычисленные) значения Mt, м	Описание закрепления точки
	содержатся в Едином государственном реестре недвижимости		определены в результате выполнения комплексных кадастровых работ				
	X	Y	X	Y			
1	2	3	4	5	6	7	8
2242	634815.15	115229.23	634815.15	115229.23	Метод спутниковых геодезических измерений (определений)	0.1	Закрепление отсутствует
2243	634822.03	115227.97	634822.03	115227.97	Метод спутниковых геодезических измерений (определений)	0.1	Закрепление отсутствует
2244	634824.59	115242.04	634824.59	115242.04	Метод спутниковых геодезических измерений (определений)	0.1	Закрепление отсутствует
2245	634817.71	115243.30	634817.71	115243.30	Метод спутниковых геодезических измерений (определений)	0.1	Закрепление отсутствует
2242	634815.15	115229.23	634815.15	115229.23	Метод спутниковых геодезических измерений (определений)	0.1	Закрепление отсутствует

2. Сведения о частях границ уточняемого земельного участка с кадастровым номером 24:04:6101013:607 :

Обозначение части границ		Горизонтальное проложение (S), м	Описание прохождения части границ	Сведения о согласовании местоположения границ (согласовано/спорное)
от т.	до т.			
1	2	3	4	5
2242	2243	6.99	-	-
2243	2244	14.30	-	-
2244	2245	6.99	-	-
2245	2242	14.30	-	-

3. Сведения о характеристиках уточняемого земельного участка с кадастровым номером 24:04:6101013:607 :

№ п/п	Наименование характеристики	Значение характеристики
1	2	3
1.	Адрес земельного участка	-
1.1.	Сведения о местоположении земельного участка (при отсутствии адреса) в структурированном в соответствии с федеральной информационной адресной системой виде	-
1.2.	Дополнительные сведения о местоположении земельного участка	-
2.	Площадь земельного участка ± величина погрешности определения (вычисления) площади (Р ± ΔР), м2	100 +/- 4
3.	Формула, примененная для расчета предельной допустимой погрешности определения площади земельного участка, с подставленными значениями и итоговые (вычисленные) значения (ΔР), м2	ΔР=3.5*Mt*√P=3.5*0,1*√100=4
4.	Площадь земельного участка согласно сведениям Единого государственного реестра недвижимости (Ркад), м2	100
5.	Оценка расхождения Р и Ркад (Р - Ркад), м2	-
6.	Предельные минимальный и максимальный размеры земельного участка (Рмин и Рмакс), м2	- -
7.	Кадастровый номер или иной государственный учетный номер (инвентарный) объекта недвижимости, расположенного на земельном участке	-
8.	Вид (виды) разрешенного использования	Для установки и эксплуатации торгового павильона
8.1.	Дополнительные сведения об использовании земельного участка	-
9.	Сведения о земельных участках (землях общего пользования, территории общего пользования), посредством которых обеспечивается доступ	Земли общего пользования
10.	Иные сведения	-

4. Пояснения к сведениям об уточняемом земельном участке с кадастровым номером 24:04:6101013:607 :

1.	-

Сведения об уточняемых земельных участках, необходимые для исправления реестровых ошибок в сведениях о местоположении их границ

1. Сведения о характерных точках границ уточняемого земельного участка с кадастровым номером 24:04:6101013:608 :

Система координат МСК 167 зона 4 **Зона № 4**

Обозначение характерных точек границ	Координаты, м				Метод определения координат	Формулы, примененные для расчета средней квадратической погрешности определения координат характерных точек границ (Mt), с подставленными в такие формулы значениями и итоговые (вычисленные) значения Mt, м	Описание закрепления точки
	содержатся в Едином государственном реестре недвижимости		определены в результате выполнения комплексных кадастровых работ				
	X	Y	X	Y			
1	2	3	4	5	6	7	8
2246	634672.04	115227.21	634672.04	115227.21	Метод спутниковых геодезических измерений (определений)	0.1	Закрепление отсутствует
2247	634695.09	115222.26	634695.09	115222.26	Метод спутниковых геодезических измерений (определений)	0.1	Закрепление отсутствует
2248	634701.86	115221.03	634701.86	115221.03	Метод спутниковых геодезических измерений (определений)	0.1	Закрепление отсутствует
2249	634714.41	115218.42	634714.41	115218.42	Метод спутниковых геодезических измерений (определений)	0.1	Закрепление отсутствует
2250	634717.09	115217.92	634717.09	115217.92	Метод спутниковых геодезических измерений (определений)	0.1	Закрепление отсутствует

1. Сведения о характерных точках границ уточняемого земельного участка с кадастровым номером 24:04:6101013:608 :

Система координат МСК 167 зона 4 **Зона № 4**

Обозначение характерных точек границ	Координаты, м				Метод определения координат	Формулы, примененные для расчета средней квадратической погрешности определения координат характерных точек границ (Mt), с подставленными в такие формулы значениями и итоговые (вычисленные) значения Mt, м	Описание закрепления точки
	содержатся в Едином государственном реестре недвижимости		определены в результате выполнения комплексных кадастровых работ				
	X	Y	X	Y			
1	2	3	4	5	6	7	8
2251	634723.81	115216.69	634723.81	115216.69	Метод спутниковых геодезических измерений (определений)	0.1	Закрепление отсутствует
2252	634726.78	115216.15	634726.78	115216.15	Метод спутниковых геодезических измерений (определений)	0.1	Закрепление отсутствует
2253	634732.66	115215.09	634732.66	115215.09	Метод спутниковых геодезических измерений (определений)	0.1	Закрепление отсутствует
858	634735.31	115229.58	634735.31	115229.58	Метод спутниковых геодезических измерений (определений)	0.1	Закрепление отсутствует
857	634735.02	115229.63	634735.02	115229.63	Метод спутниковых геодезических измерений (определений)	0.1	Закрепление отсутствует

1. Сведения о характерных точках границ уточняемого земельного участка с кадастровым номером 24:04:6101013:608 :

Система координат МСК 167 зона 4 **Зона № 4**

Обозначение характерных точек границ	Координаты, м				Метод определения координат	Формулы, примененные для расчета средней квадратической погрешности определения координат характерных точек границ (Mt), с подставленными в такие формулы значениями и итоговые (вычисленные) значения Mt, м	Описание закрепления точки
	содержатся в Едином государственном реестре недвижимости		определены в результате выполнения комплексных кадастровых работ				
	X	Y	X	Y			
1	2	3	4	5	6	7	8
856	634735.14	115230.38	634735.14	115230.38	Метод спутниковых геодезических измерений (определений)	0.1	Закрепление отсутствует
928	634725.34	115231.95	634725.34	115231.95	Метод спутниковых геодезических измерений (определений)	0.1	Закрепление отсутствует
927	634720.30	115232.77	634720.30	115232.77	Метод спутниковых геодезических измерений (определений)	0.1	Закрепление отсутствует
926	634716.11	115233.68	634716.11	115233.68	Метод спутниковых геодезических измерений (определений)	0.1	Закрепление отсутствует
925	634710.86	115234.91	634710.86	115234.91	Метод спутниковых геодезических измерений (определений)	0.1	Закрепление отсутствует

1. Сведения о характерных точках границ уточняемого земельного участка с кадастровым номером 24:04:6101013:608 :

Система координат МСК 167 зона 4 **Зона № 4**

Обозначение характерных точек границ	Координаты, м				Метод определения координат	Формулы, примененные для расчета средней квадратической погрешности определения координат характерных точек границ (Mt), с подставленными в такие формулы значениями и итоговые (вычисленные) значения Mt, м	Описание закрепления точки
	содержатся в Едином государственном реестре недвижимости		определены в результате выполнения комплексных кадастровых работ				
	X	Y	X	Y			
1	2	3	4	5	6	7	8
924	634704.89	115236.30	634704.89	115236.30	Метод спутниковых геодезических измерений (определений)	0.1	Закрепление отсутствует
923	634699.49	115237.44	634699.49	115237.44	Метод спутниковых геодезических измерений (определений)	0.1	Закрепление отсутствует
922	634695.56	115238.26	634695.56	115238.26	Метод спутниковых геодезических измерений (определений)	0.1	Закрепление отсутствует
921	634685.95	115240.27	634685.95	115240.27	Метод спутниковых геодезических измерений (определений)	0.1	Закрепление отсутствует
920	634674.83	115242.15	634674.83	115242.15	Метод спутниковых геодезических измерений (определений)	0.1	Закрепление отсутствует

1. Сведения о характерных точках границ уточняемого земельного участка с кадастровым номером 24:04:6101013:608 :

Система координат МСК 167 зона 4 **Зона №4**

Обозначение характерных точек границ	Координаты, м				Метод определения координат	Формулы, примененные для расчета средней квадратической погрешности определения координат характерных точек границ (Mt), с подставленными в такие формулы значениями и итоговые (вычисленные) значения Mt, м	Описание закрепления точки
	содержатся в Едином государственном реестре недвижимости		определены в результате выполнения комплексных кадастровых работ				
	X	Y	X	Y			
1	2	3	4	5	6	7	8
2254	634672.93	115232.56	634672.93	115232.56	Метод спутниковых геодезических измерений (определений)	0.1	Закрепление отсутствует
2246	634672.04	115227.21	634672.04	115227.21	Метод спутниковых геодезических измерений (определений)	0.1	Закрепление отсутствует

2. Сведения о частях границ уточняемого земельного участка с кадастровым номером 24:04:6101013:608 :

Обозначение части границ		Горизонтальное проложение (S), м	Описание прохождения части границ	Сведения о согласовании местоположения границ (согласовано/спорное)
от т.	до т.			
1	2	3	4	5
2246	2247	23.58	-	-
921	920	11.28	-	-
922	921	9.82	-	-
923	922	4.01	-	-
924	923	5.52	-	-
925	924	6.13	-	-
926	925	5.39	-	-
927	926	4.29	-	-
928	927	5.11	-	-
920	2254	9.78	-	-
856	928	9.92	-	-
858	857	0.29	-	-
2253	858	14.73	-	-
2252	2253	5.97	-	-
2251	2252	3.02	-	-
2250	2251	6.83	-	-
2249	2250	2.73	-	-

2. Сведения о частях границ уточняемого земельного участка с кадастровым номером 24:04:6101013:608 :

Обозначение части границ		Горизонтальное проложение (S), м	Описание прохождения части границ	Сведения о согласовании местоположения границ (согласовано/спорное)
от т.	до т.			
1	2	3	4	5
2248	2249	12.82	-	-
2247	2248	6.88	-	-
857	856	0.76	-	-
2254	2246	5.42	-	-

3. Сведения о характеристиках уточняемого земельного участка с кадастровым номером 24:04:6101013:608 :

№ п/п	Наименование характеристики	Значение характеристики
1	2	3
1.	Адрес земельного участка	-
1.1.	Сведения о местоположении земельного участка (при отсутствии адреса) в структурированном в соответствии с федеральной информационной адресной системой виде	-
1.2.	Дополнительные сведения о местоположении земельного участка	-
2.	Площадь земельного участка ± величина погрешности определения (вычисления) площади (Р ± ΔР), м2	957 +/- 11
3.	Формула, примененная для расчета предельной допустимой погрешности определения площади земельного участка, с подставленными значениями и итоговые (вычисленные) значения (ΔР), м2	ΔР=3.5*Mt*√P=3.5*0,1*√957=11
4.	Площадь земельного участка согласно сведениям Единого государственного реестра недвижимости (Ркад), м2	957
5.	Оценка расхождения Р и Ркад (Р - Ркад), м2	-
6.	Предельные минимальный и максимальный размеры земельного участка (Рмин и Рмакс), м2	- -
7.	Кадастровый номер или иной государственный учетный номер (инвентарный) объекта недвижимости, расположенного на земельном участке	-
8.	Вид (виды) разрешенного использования	Для ведения личного подсобного хозяйства
8.1.	Дополнительные сведения об использовании земельного участка	-
9.	Сведения о земельных участках (землях общего пользования, территории общего пользования), посредством которых обеспечивается доступ	Земли общего пользования
10.	Иные сведения	-

4. Пояснения к сведениям об уточняемом земельном участке с кадастровым номером 24:04:6101013:608 :

1.	-

Сведения об уточняемых земельных участках, необходимые для исправления реестровых ошибок в сведениях о местоположении их границ

1. Сведения о характерных точках границ уточняемого земельного участка с кадастровым номером 24:04:6101013:609 :

Система координат МСК 167 зона 4 **Зона № 4**

Обозначение характерных точек границ	Координаты, м				Метод определения координат	Формулы, примененные для расчета средней квадратической погрешности определения координат характерных точек границ (Mt), с подставленными в такие формулы значениями и итоговые (вычисленные) значения Mt, м	Описание закрепления точки
	содержатся в Едином государственном реестре недвижимости		определены в результате выполнения комплексных кадастровых работ				
	X	Y	X	Y			
1	2	3	4	5	6	7	8
2255	634371.26	115525.74	634371.26	115525.74	Метод спутниковых геодезических измерений (определений)	0.1	Закрепление отсутствует
2256	634369.76	115526.48	634369.76	115526.48	Метод спутниковых геодезических измерений (определений)	0.1	Закрепление отсутствует
2257	634393.24	115574.98	634393.24	115574.98	Метод спутниковых геодезических измерений (определений)	0.1	Закрепление отсутствует
2258	634394.75	115575.04	634394.75	115575.04	Метод спутниковых геодезических измерений (определений)	0.1	Закрепление отсутствует
619	634402.85	115591.46	634402.85	115591.46	Метод спутниковых геодезических измерений (определений)	0.1	Закрепление отсутствует

1. Сведения о характерных точках границ уточняемого земельного участка с кадастровым номером 24:04:6101013:609 :

Система координат МСК 167 зона 4 **Зона № 4**

Обозначение характерных точек границ	Координаты, м				Метод определения координат	Формулы, примененные для расчета средней квадратической погрешности определения координат характерных точек границ (Mt), с подставленными в такие формулы значениями и итоговые (вычисленные) значения Mt, м	Описание закрепления точки
	содержатся в Едином государственном реестре недвижимости		определены в результате выполнения комплексных кадастровых работ				
	X	Y	X	Y			
1	2	3	4	5	6	7	8
618	634386.40	115600.71	634386.40	115600.71	Метод спутниковых геодезических измерений (определений)	0.1	Закрепление отсутствует
617	634358.82	115614.71	634358.82	115614.71	Метод спутниковых геодезических измерений (определений)	0.1	Закрепление отсутствует
616	634352.68	115614.45	634352.68	115614.45	Метод спутниковых геодезических измерений (определений)	0.1	Закрепление отсутствует
2259	634348.73	115609.92	634348.73	115609.92	Метод спутниковых геодезических измерений (определений)	0.1	Закрепление отсутствует
2260	634339.63	115594.71	634339.63	115594.71	Метод спутниковых геодезических измерений (определений)	0.1	Закрепление отсутствует

1. Сведения о характерных точках границ уточняемого земельного участка с кадастровым номером 24:04:6101013:609 :

Система координат МСК 167 зона 4 **Зона № 4**

Обозначение характерных точек границ	Координаты, м				Метод определения координат	Формулы, примененные для расчета средней квадратической погрешности определения координат характерных точек границ (Mt), с подставленными в такие формулы значениями и итоговые (вычисленные) значения Mt, м	Описание закрепления точки
	содержатся в Едином государственном реестре недвижимости		определены в результате выполнения комплексных кадастровых работ				
	X	Y	X	Y			
1	2	3	4	5	6	7	8
2261	634331.63	115581.33	634331.63	115581.33	Метод спутниковых геодезических измерений (определений)	0.1	Закрепление отсутствует
2262	634304.14	115535.38	634304.14	115535.38	Метод спутниковых геодезических измерений (определений)	0.1	Закрепление отсутствует
2263	634306.04	115534.33	634306.04	115534.33	Метод спутниковых геодезических измерений (определений)	0.1	Закрепление отсутствует
987	634300.60	115523.08	634300.60	115523.08	Метод спутниковых геодезических измерений (определений)	0.1	Закрепление отсутствует
2264	634326.75	115510.42	634326.75	115510.42	Метод спутниковых геодезических измерений (определений)	0.1	Закрепление отсутствует

1. Сведения о характерных точках границ уточняемого земельного участка с кадастровым номером 24:04:6101013:609 :

Система координат МСК 167 зона 4 **Зона № 4**

Обозначение характерных точек границ	Координаты, м				Метод определения координат	Формулы, примененные для расчета средней квадратической погрешности определения координат характерных точек границ (Mt), с подставленными в такие формулы значениями и итоговые (вычисленные) значения Mt, м	Описание закрепления точки
	содержатся в Едином государственном реестре недвижимости		определены в результате выполнения комплексных кадастровых работ				
	X	Y	X	Y			
1	2	3	4	5	6	7	8
2265	634326.40	115509.70	634326.40	115509.70	Метод спутниковых геодезических измерений (определений)	0.1	Закрепление отсутствует
2266	634343.18	115501.24	634343.18	115501.24	Метод спутниковых геодезических измерений (определений)	0.1	Закрепление отсутствует
2267	634343.49	115501.87	634343.49	115501.87	Метод спутниковых геодезических измерений (определений)	0.1	Закрепление отсутствует
2268	634355.39	115496.10	634355.39	115496.10	Метод спутниковых геодезических измерений (определений)	0.1	Закрепление отсутствует
2269	634376.36	115486.21	634376.36	115486.21	Метод спутниковых геодезических измерений (определений)	0.1	Закрепление отсутствует

1. Сведения о характерных точках границ уточняемого земельного участка с кадастровым номером 24:04:6101013:609 :

Система координат МСК 167 зона 4 **Зона №4**

Обозначение характерных точек границ	Координаты, м				Метод определения координат	Формулы, примененные для расчета средней квадратической погрешности определения координат характерных точек границ (Mt), с подставленными в такие формулы значениями и итоговые (вычисленные) значения Mt, м	Описание закрепления точки
	содержатся в Едином государственном реестре недвижимости		определены в результате выполнения комплексных кадастровых работ				
	X	Y	X	Y			
1	2	3	4	5	6	7	8
2270	634390.92	115516.18	634390.92	115516.18	Метод спутниковых геодезических измерений (определений)	0.1	Закрепление отсутствует
2255	634371.26	115525.74	634371.26	115525.74	Метод спутниковых геодезических измерений (определений)	0.1	Закрепление отсутствует

2. Сведения о частях границ уточняемого земельного участка с кадастровым номером 24:04:6101013:609 :

Обозначение части границ		Горизонтальное проложение (S), м	Описание прохождения части границ	Сведения о согласовании местоположения границ (согласовано/спорное)
от т.	до т.			
1	2	3	4	5
2255	2256	1.67	-	-
2268	2269	23.19	-	-
2267	2268	13.23	-	-
2266	2267	0.70	-	-
2265	2266	18.79	-	-
2264	2265	0.80	-	-
987	2264	29.05	-	-
2263	987	12.50	-	-
2262	2263	2.17	-	-
2269	2270	33.32	-	-
2261	2262	53.55	-	-
2259	2260	17.72	-	-
616	2259	6.01	-	-
617	616	6.15	-	-
618	617	30.93	-	-
619	618	18.87	-	-
2258	619	18.31	-	-

2. Сведения о частях границ уточняемого земельного участка с кадастровым номером 24:04:6101013:609 :

Обозначение части границ		Горизонтальное проложение (S), м	Описание прохождения части границ	Сведения о согласовании местоположения границ (согласовано/спорное)
от т.	до т.			
1	2	3	4	5
2257	2258	1.51	-	-
2256	2257	53.88	-	-
2260	2261	15.59	-	-
2270	2255	21.86	-	-

3. Сведения о характеристиках уточняемого земельного участка с кадастровым номером 24:04:6101013:609 :

№ п/п	Наименование характеристики	Значение характеристики
1	2	3
1.	Адрес земельного участка	-
1.1.	Сведения о местоположении земельного участка (при отсутствии адреса) в структурированном в соответствии с федеральной информационной адресной системой виде	-
1.2.	Дополнительные сведения о местоположении земельного участка	-
2.	Площадь земельного участка ± величина погрешности определения (вычисления) площади (Р ± ΔР), м2	7153 +/- 30
3.	Формула, примененная для расчета предельной допустимой погрешности определения площади земельного участка, с подставленными значениями и итоговые (вычисленные) значения (ΔР), м2	ΔР=3.5*Mt*√P=3.5*0,1*√7153=30
4.	Площадь земельного участка согласно сведениям Единого государственного реестра недвижимости (Ркад), м2	7152
5.	Оценка расхождения Р и Ркад (Р - Ркад), м2	1
6.	Предельные минимальный и максимальный размеры земельного участка (Рмин и Рмакс), м2	- -
7.	Кадастровый номер или иной государственный учетный номер (инвентарный) объекта недвижимости, расположенного на земельном участке	-
8.	Вид (виды) разрешенного использования	для функционирования предприятия
8.1.	Дополнительные сведения об использовании земельного участка	-
9.	Сведения о земельных участках (землях общего пользования, территории общего пользования), посредством которых обеспечивается доступ	Земли общего пользования
10.	Иные сведения	-

4. Пояснения к сведениям об уточняемом земельном участке с кадастровым номером 24:04:6101013:609 :

1.	-

Сведения об уточняемых земельных участках, необходимые для исправления реестровых ошибок в сведениях о местоположении их границ

1. Сведения о характерных точках границ уточняемого земельного участка с кадастровым номером 24:04:6101013:610 :

Система координат МСК 167 зона 4 **Зона № 4**

Обозначение характерных точек границ	Координаты, м				Метод определения координат	Формулы, примененные для расчета средней квадратической погрешности определения координат характерных точек границ (Mt), с подставленными в такие формулы значениями и итоговые (вычисленные) значения Mt, м	Описание закрепления точки
	содержатся в Едином государственном реестре недвижимости		определены в результате выполнения комплексных кадастровых работ				
	X	Y	X	Y			
1	2	3	4	5	6	7	8
836	634861.26	115786.09	634861.26	115786.09	Метод спутниковых геодезических измерений (определений)	0.1	Закрепление отсутствует
835	634868.16	115825.41	634868.16	115825.41	Метод спутниковых геодезических измерений (определений)	0.1	Закрепление отсутствует
2271	634841.53	115828.25	634841.53	115828.25	Метод спутниковых геодезических измерений (определений)	0.1	Закрепление отсутствует
2272	634830.40	115828.95	634830.40	115828.95	Метод спутниковых геодезических измерений (определений)	0.1	Закрепление отсутствует
2273	634832.33	115789.38	634832.33	115789.38	Метод спутниковых геодезических измерений (определений)	0.1	Закрепление отсутствует

1. Сведения о характерных точках границ уточняемого земельного участка с кадастровым номером 24:04:6101013:610 :

Система координат МСК 167 зона 4 **Зона № 4**

Обозначение характерных точек границ	Координаты, м				Метод определения координат	Формулы, примененные для расчета средней квадратической погрешности определения координат характерных точек границ (Mt), с подставленными в такие формулы значениями и итоговые (вычисленные) значения Mt, м	Описание закрепления точки
	содержатся в Едином государственном реестре недвижимости		определены в результате выполнения комплексных кадастровых работ				
	X	Y	X	Y			
1	2	3	4	5	6	7	8
2274	634846.49	115788.33	634846.49	115788.33	Метод спутниковых геодезических измерений (определений)	0.1	Закрепление отсутствует
836	634861.26	115786.09	634861.26	115786.09	Метод спутниковых геодезических измерений (определений)	0.1	Закрепление отсутствует

2. Сведения о частях границ уточняемого земельного участка с кадастровым номером 24:04:6101013:610 :

Обозначение части границ		Горизонтальное проложение (S), м	Описание прохождения части границ	Сведения о согласовании местоположения границ (согласовано/спорное)
от т.	до т.			
1	2	3	4	5
836	835	39.92	-	-
835	2271	26.78	-	-
2271	2272	11.15	-	-
2272	2273	39.62	-	-
2273	2274	14.20	-	-
2274	836	14.94	-	-

3. Сведения о характеристиках уточняемого земельного участка с кадастровым номером 24:04:6101013:610 :

№ п/п	Наименование характеристики	Значение характеристики
1	2	3
1.	Адрес земельного участка	-
1.1.	Сведения о местоположении земельного участка (при отсутствии адреса) в структурированном в соответствии с федеральной информационной адресной системой виде	-
1.2.	Дополнительные сведения о местоположении земельного участка	-
2.	Площадь земельного участка ± величина погрешности определения (вычисления) площади (P ± ΔP), м2	1322 +/- 13

3. Сведения о характеристиках уточняемого земельного участка с кадастровым номером 24:04:6101013:610 :

№ п/п	Наименование характеристики	Значение характеристики
1	2	3
3.	Формула, примененная для расчета предельной допустимой погрешности определения площади земельного участка, с подставленными значениями и итоговые (вычисленные) значения (ΔР), м2	ΔР=3.5*Mt*√P=3.5*0,1*√1322=13
4.	Площадь земельного участка согласно сведениям Единого государственного реестра недвижимости (Ркад), м2	1322
5.	Оценка расхождения Р и Ркад (Р - Ркад), м2	-
6.	Предельные минимальный и максимальный размеры земельного участка (Рмин и Рмакс), м2	- -
7.	Кадастровый номер или иной государственный учетный номер (инвентарный) объекта недвижимости, расположенного на земельном участке	-
8.	Вид (виды) разрешенного использования	для ведения личного подсобного хозяйства
8.1.	Дополнительные сведения об использовании земельного участка	-
9.	Сведения о земельных участках (землях общего пользования, территории общего пользования), посредством которых обеспечивается доступ	Земли общего пользования
10.	Иные сведения	-

4. Пояснения к сведениям об уточняемом земельном участке с кадастровым номером 24:04:6101013:610 :

1.	-

Сведения об уточняемых земельных участках, необходимые для исправления реестровых ошибок в сведениях о местоположении их границ

1. Сведения о характерных точках границ уточняемого земельного участка с кадастровым номером 24:04:6101013:611 :

Система координат МСК 167 зона 4 **Зона № 4**

Обозначение характерных точек границ	Координаты, м				Метод определения координат	Формулы, примененные для расчета средней квадратической погрешности определения координат характерных точек границ (Mt), с подставленными в такие формулы значениями и итоговые (вычисленные) значения Mt, м	Описание закрепления точки
	содержатся в Едином государственном реестре недвижимости		определены в результате выполнения комплексных кадастровых работ				
	X	Y	X	Y			
1	2	3	4	5	6	7	8
835	634868.16	115825.41	634868.16	115825.41	Метод спутниковых геодезических измерений (определений)	0.1	Закрепление отсутствует
838	634873.06	115853.33	634873.06	115853.33	Метод спутниковых геодезических измерений (определений)	0.1	Закрепление отсутствует
258	634856.59	115856.38	634856.59	115856.38	Метод спутниковых геодезических измерений (определений)	0.1	Закрепление отсутствует
257	634854.71	115846.56	634854.71	115846.56	Метод спутниковых геодезических измерений (определений)	0.1	Закрепление отсутствует
256	634838.74	115850.76	634838.74	115850.76	Метод спутниковых геодезических измерений (определений)	0.1	Закрепление отсутствует

1. Сведения о характерных точках границ уточняемого земельного участка с кадастровым номером 24:04:6101013:611 :

Система координат МСК 167 зона 4 **Зона № 4**

Обозначение характерных точек границ	Координаты, м				Метод определения координат	Формулы, примененные для расчета средней квадратической погрешности определения координат характерных точек границ (Mt), с подставленными в такие формулы значениями и итоговые (вычисленные) значения Mt, м	Описание закрепления точки
	содержатся в Едином государственном реестре недвижимости		определены в результате выполнения комплексных кадастровых работ				
	X	Y	X	Y			
1	2	3	4	5	6	7	8
2271	634841.53	115828.25	634841.53	115828.25	Метод спутниковых геодезических измерений (определений)	0.1	Закрепление отсутствует
835	634868.16	115825.41	634868.16	115825.41	Метод спутниковых геодезических измерений (определений)	0.1	Закрепление отсутствует

2. Сведения о частях границ уточняемого земельного участка с кадастровым номером 24:04:6101013:611 :

Обозначение части границ		Горизонтальное проложение (S), м	Описание прохождения части границ	Сведения о согласовании местоположения границ (согласовано/спорное)
от т.	до т.			
1	2	3	4	5
835	838	28.35	-	-
838	258	16.75	-	-
258	257	10.00	-	-
257	256	16.51	-	-
256	2271	22.68	-	-
2271	835	26.78	-	-

3. Сведения о характеристиках уточняемого земельного участка с кадастровым номером 24:04:6101013:611 :

№ п/п	Наименование характеристики	Значение характеристики
1	2	3
1.	Адрес земельного участка	-
1.1.	Сведения о местоположении земельного участка (при отсутствии адреса) в структурированном в соответствии с федеральной информационной адресной системой виде	-
1.2.	Дополнительные сведения о местоположении земельного участка	-
2.	Площадь земельного участка ± величина погрешности определения (вычисления) площади (P ± ΔP), м2	760 +/- 10

3. Сведения о характеристиках уточняемого земельного участка с кадастровым номером 24:04:6101013:611 :

№ п/п	Наименование характеристики	Значение характеристики
1	2	3
3.	Формула, примененная для расчета предельной допустимой погрешности определения площади земельного участка, с подставленными значениями и итоговые (вычисленные) значения (ΔР), м2	ΔР=3.5*Mt*√P=3.5*0,1*√760=10
4.	Площадь земельного участка согласно сведениям Единого государственного реестра недвижимости (Ркад), м2	760
5.	Оценка расхождения Р и Ркад (Р - Ркад), м2	-
6.	Предельные минимальный и максимальный размеры земельного участка (Рмин и Рмакс), м2	- -
7.	Кадастровый номер или иной государственный учетный номер (инвентарный) объекта недвижимости, расположенного на земельном участке	-
8.	Вид (виды) разрешенного использования	Для ведения личного подсобного хозяйства
8.1.	Дополнительные сведения об использовании земельного участка	-
9.	Сведения о земельных участках (землях общего пользования, территории общего пользования), посредством которых обеспечивается доступ	Земли общего пользования
10.	Иные сведения	-

4. Пояснения к сведениям об уточняемом земельном участке с кадастровым номером 24:04:6101013:611 :

1.	-

Сведения об уточняемых земельных участках, необходимые для исправления реестровых ошибок в сведениях о местоположении их границ

1. Сведения о характерных точках границ уточняемого земельного участка с кадастровым номером 24:04:6101013:612 :

Система координат МСК 167 зона 4 **Зона № 4**

Обозначение характерных точек границ	Координаты, м				Метод определения координат	Формулы, примененные для расчета средней квадратической погрешности определения координат характерных точек границ (Mt), с подставленными в такие формулы значениями и итоговые (вычисленные) значения Mt, м	Описание закрепления точки
	содержатся в Едином государственном реестре недвижимости		определены в результате выполнения комплексных кадастровых работ				
	X	Y	X	Y			
1	2	3	4	5	6	7	8
2275	634567.22	114706.13	634567.22	114706.13	Метод спутниковых геодезических измерений (определений)	0.1	Закрепление отсутствует
2276	634564.65	114738.11	634564.65	114738.11	Метод спутниковых геодезических измерений (определений)	0.1	Закрепление отсутствует
2277	634555.89	114736.43	634555.89	114736.43	Метод спутниковых геодезических измерений (определений)	0.1	Закрепление отсутствует
2278	634555.72	114738.21	634555.72	114738.21	Метод спутниковых геодезических измерений (определений)	0.1	Закрепление отсутствует
2279	634524.22	114734.38	634524.22	114734.38	Метод спутниковых геодезических измерений (определений)	0.1	Закрепление отсутствует

1. Сведения о характерных точках границ уточняемого земельного участка с кадастровым номером 24:04:6101013:612 :

Система координат МСК 167 зона 4 **Зона № 4**

Обозначение характерных точек границ	Координаты, м				Метод определения координат	Формулы, примененные для расчета средней квадратической погрешности определения координат характерных точек границ (Mt), с подставленными в такие формулы значениями и итоговые (вычисленные) значения Mt, м	Описание закрепления точки
	содержатся в Едином государственном реестре недвижимости		определены в результате выполнения комплексных кадастровых работ				
	X	Y	X	Y			
1	2	3	4	5	6	7	8
2280	634505.85	114732.18	634505.85	114732.18	Метод спутниковых геодезических измерений (определений)	0.1	Закрепление отсутствует
2281	634507.06	114726.35	634507.06	114726.35	Метод спутниковых геодезических измерений (определений)	0.1	Закрепление отсутствует
2282	634507.58	114723.93	634507.58	114723.93	Метод спутниковых геодезических измерений (определений)	0.1	Закрепление отсутствует
2283	634509.10	114711.02	634509.10	114711.02	Метод спутниковых геодезических измерений (определений)	0.1	Закрепление отсутствует
2284	634509.16	114710.70	634509.16	114710.70	Метод спутниковых геодезических измерений (определений)	0.1	Закрепление отсутствует

1. Сведения о характерных точках границ уточняемого земельного участка с кадастровым номером 24:04:6101013:612 :

Система координат МСК 167 зона 4 **Зона № 4**

Обозначение характерных точек границ	Координаты, м				Метод определения координат	Формулы, примененные для расчета средней квадратической погрешности определения координат характерных точек границ (Mt), с подставленными в такие формулы значениями и итоговые (вычисленные) значения Mt, м	Описание закрепления точки
	содержатся в Едином государственном реестре недвижимости		определены в результате выполнения комплексных кадастровых работ				
	X	Y	X	Y			
1	2	3	4	5	6	7	8
2285	634509.27	114709.71	634509.27	114709.71	Метод спутниковых геодезических измерений (определений)	0.1	Закрепление отсутствует
2286	634509.47	114708.71	634509.47	114708.71	Метод спутниковых геодезических измерений (определений)	0.1	Закрепление отсутствует
2287	634511.36	114708.97	634511.36	114708.97	Метод спутниковых геодезических измерений (определений)	0.1	Закрепление отсутствует
2288	634518.77	114710.34	634518.77	114710.34	Метод спутниковых геодезических измерений (определений)	0.1	Закрепление отсутствует
2289	634519.66	114705.13	634519.66	114705.13	Метод спутниковых геодезических измерений (определений)	0.1	Закрепление отсутствует

1. Сведения о характерных точках границ уточняемого земельного участка с кадастровым номером 24:04:6101013:612 :

Система координат МСК 167 зона 4 **Зона №4**

Обозначение характерных точек границ	Координаты, м				Метод определения координат	Формулы, примененные для расчета средней квадратической погрешности определения координат характерных точек границ (Mt), с подставленными в такие формулы значениями и итоговые (вычисленные) значения Mt, м	Описание закрепления точки
	содержатся в Едином государственном реестре недвижимости		определены в результате выполнения комплексных кадастровых работ				
	X	Y	X	Y			
1	2	3	4	5	6	7	8
2290	634522.92	114699.84	634522.92	114699.84	Метод спутниковых геодезических измерений (определений)	0.1	Закрепление отсутствует
2275	634567.22	114706.13	634567.22	114706.13	Метод спутниковых геодезических измерений (определений)	0.1	Закрепление отсутствует

2. Сведения о частях границ уточняемого земельного участка с кадастровым номером 24:04:6101013:612 :

Обозначение части границ		Горизонтальное проложение (S), м	Описание прохождения части границ	Сведения о согласовании местоположения границ (согласовано/спорное)
от т.	до т.			
1	2	3	4	5
2275	2276	32.08	-	-
2276	2277	8.92	-	-
2277	2278	1.79	-	-
2278	2279	31.73	-	-
2279	2280	18.50	-	-
2280	2281	5.95	-	-
2281	2282	2.48	-	-
2282	2283	13.00	-	-
2283	2284	0.33	-	-
2284	2285	1.00	-	-
2285	2286	1.02	-	-
2286	2287	1.91	-	-
2287	2288	7.54	-	-
2288	2289	5.29	-	-
2289	2290	6.21	-	-
2290	2275	44.74	-	-

3. Сведения о характеристиках уточняемого земельного участка с кадастровым номером 24:04:6101013:612 :

№ п/п	Наименование характеристики	Значение характеристики
1	2	3
1.	Адрес земельного участка	-
1.1.	Сведения о местоположении земельного участка (при отсутствии адреса) в структурированном в соответствии с федеральной информационной адресной системой виде	-
1.2.	Дополнительные сведения о местоположении земельного участка	-
2.	Площадь земельного участка ± величина погрешности определения (вычисления) площади (Р ± ΔР), м2	1830 +/- 15
3.	Формула, примененная для расчета предельной допустимой погрешности определения площади земельного участка, с подставленными значениями и итоговые (вычисленные) значения (ΔР), м2	ΔР=3.5*Mt*√P=3.5*0,1*√1830=15
4.	Площадь земельного участка согласно сведениям Единого государственного реестра недвижимости (Ркад), м2	1830
5.	Оценка расхождения Р и Ркад (Р - Ркад), м2	-
6.	Предельные минимальный и максимальный размеры земельного участка (Рмин и Рмакс), м2	- -
7.	Кадастровый номер или иной государственный учетный номер (инвентарный) объекта недвижимости, расположенного на земельном участке	-
8.	Вид (виды) разрешенного использования	для эксплуатации магазина и прилегающей территории
8.1.	Дополнительные сведения об использовании земельного участка	-
9.	Сведения о земельных участках (землях общего пользования, территории общего пользования), посредством которых обеспечивается доступ	Земли общего пользования
10.	Иные сведения	-

4. Пояснения к сведениям об уточняемом земельном участке с кадастровым номером 24:04:6101013:612 :

1.	-

Сведения об уточняемых земельных участках, необходимые для исправления реестровых ошибок в сведениях о местоположении их границ

1. Сведения о характерных точках границ уточняемого земельного участка с кадастровым номером 24:04:6101013:613 :

Система координат МСК 167 зона 4 **Зона № 4**

Обозначение характерных точек границ	Координаты, м				Метод определения координат	Формулы, примененные для расчета средней квадратической погрешности определения координат характерных точек границ (Mt), с подставленными в такие формулы значениями и итоговые (вычисленные) значения Mt, м	Описание закрепления точки
	содержатся в Едином государственном реестре недвижимости		определены в результате выполнения комплексных кадастровых работ				
	X	Y	X	Y			
1	2	3	4	5	6	7	8
2291	634555.20	114744.77	634555.20	114744.77	Метод спутниковых геодезических измерений (определений)	0.1	Закрепление отсутствует
2292	634554.89	114745.30	634554.89	114745.30	Метод спутниковых геодезических измерений (определений)	0.1	Закрепление отсутствует
2293	634554.99	114750.71	634554.99	114750.71	Метод спутниковых геодезических измерений (определений)	0.1	Закрепление отсутствует
2294	634553.26	114758.53	634553.26	114758.53	Метод спутниковых геодезических измерений (определений)	0.1	Закрепление отсутствует
2295	634550.06	114757.85	634550.06	114757.85	Метод спутниковых геодезических измерений (определений)	0.1	Закрепление отсутствует

1. Сведения о характерных точках границ уточняемого земельного участка с кадастровым номером 24:04:6101013:613 :

Система координат МСК 167 зона 4 **Зона № 4**

Обозначение характерных точек границ	Координаты, м				Метод определения координат	Формулы, примененные для расчета средней квадратической погрешности определения координат характерных точек границ (Mt), с подставленными в такие формулы значениями и итоговые (вычисленные) значения Mt, м	Описание закрепления точки
	содержатся в Едином государственном реестре недвижимости		определены в результате выполнения комплексных кадастровых работ				
	X	Y	X	Y			
1	2	3	4	5	6	7	8
2296	634550.06	114759.00	634550.06	114759.00	Метод спутниковых геодезических измерений (определений)	0.1	Закрепление отсутствует
2297	634545.81	114758.43	634545.81	114758.43	Метод спутниковых геодезических измерений (определений)	0.1	Закрепление отсутствует
1369	634535.88	114756.90	634535.88	114756.90	Метод спутниковых геодезических измерений (определений)	0.1	Закрепление отсутствует
2298	634513.83	114753.38	634513.83	114753.38	Метод спутниковых геодезических измерений (определений)	0.1	Закрепление отсутствует
2299	634513.83	114752.65	634513.83	114752.65	Метод спутниковых геодезических измерений (определений)	0.1	Закрепление отсутствует

1. Сведения о характерных точках границ уточняемого земельного участка с кадастровым номером 24:04:6101013:613 :

Система координат МСК 167 зона 4 **Зона № 4**

Обозначение характерных точек границ	Координаты, м				Метод определения координат	Формулы, примененные для расчета средней квадратической погрешности определения координат характерных точек границ (Mt), с подставленными в такие формулы значениями и итоговые (вычисленные) значения Mt, м	Описание закрепления точки
	содержатся в Едином государственном реестре недвижимости		определены в результате выполнения комплексных кадастровых работ				
	X	Y	X	Y			
1	2	3	4	5	6	7	8
1366	634501.02	114751.65	634501.02	114751.65	Метод спутниковых геодезических измерений (определений)	0.1	Закрепление отсутствует
1365	634499.29	114751.34	634499.29	114751.34	Метод спутниковых геодезических измерений (определений)	0.1	Закрепление отсутствует
1364	634492.72	114750.18	634492.72	114750.18	Метод спутниковых геодезических измерений (определений)	0.1	Закрепление отсутствует
2300	634493.31	114746.25	634493.31	114746.25	Метод спутниковых геодезических измерений (определений)	0.1	Закрепление отсутствует
2301	634493.52	114744.15	634493.52	114744.15	Метод спутниковых геодезических измерений (определений)	0.1	Закрепление отсутствует

1. Сведения о характерных точках границ уточняемого земельного участка с кадастровым номером 24:04:6101013:613 :

Система координат МСК 167 зона 4 **Зона № 4**

Обозначение характерных точек границ	Координаты, м				Метод определения координат	Формулы, примененные для расчета средней квадратической погрешности определения координат характерных точек границ (Mt), с подставленными в такие формулы значениями и итоговые (вычисленные) значения Mt, м	Описание закрепления точки
	содержатся в Едином государственном реестре недвижимости		определены в результате выполнения комплексных кадастровых работ				
	X	Y	X	Y			
1	2	3	4	5	6	7	8
2302	634495.77	114744.46	634495.77	114744.46	Метод спутниковых геодезических измерений (определений)	0.1	Закрепление отсутствует
2303	634497.77	114744.72	634497.77	114744.72	Метод спутниковых геодезических измерений (определений)	0.1	Закрепление отсутствует
2304	634503.65	114745.62	634503.65	114745.62	Метод спутниковых геодезических измерений (определений)	0.1	Закрепление отсутствует
2305	634504.17	114742.20	634504.17	114742.20	Метод спутниковых геодезических измерений (определений)	0.1	Закрепление отсутствует
2306	634505.28	114734.85	634505.28	114734.85	Метод спутниковых геодезических измерений (определений)	0.1	Закрепление отсутствует

1. Сведения о характерных точках границ уточняемого земельного участка с кадастровым номером 24:04:6101013:613 :

Система координат МСК 167 зона 4 **Зона №4**

Обозначение характерных точек границ	Координаты, м				Метод определения координат	Формулы, примененные для расчета средней квадратической погрешности определения координат характерных точек границ (Mt), с подставленными в такие формулы значениями и итоговые (вычисленные) значения Mt, м	Описание закрепления точки
	содержатся в Едином государственном реестре недвижимости		определены в результате выполнения комплексных кадастровых работ				
	X	Y	X	Y			
1	2	3	4	5	6	7	8
2280	634505.85	114732.18	634505.85	114732.18	Метод спутниковых геодезических измерений (определений)	0.1	Закрепление отсутствует
2279	634524.22	114734.38	634524.22	114734.38	Метод спутниковых геодезических измерений (определений)	0.1	Закрепление отсутствует
2278	634555.72	114738.21	634555.72	114738.21	Метод спутниковых геодезических измерений (определений)	0.1	Закрепление отсутствует
2291	634555.20	114744.77	634555.20	114744.77	Метод спутниковых геодезических измерений (определений)	0.1	Закрепление отсутствует

2. Сведения о частях границ уточняемого земельного участка с кадастровым номером 24:04:6101013:613 :

Обозначение части границ		Горизонтальное проложение (S), м	Описание прохождения части границ	Сведения о согласовании местоположения границ (согласовано/спорное)
от т.	до т.			
1	2	3	4	5
2291	2292	0.61	-	-
2280	2279	18.50	-	-
2306	2280	2.73	-	-
2305	2306	7.43	-	-
2304	2305	3.46	-	-
2303	2304	5.95	-	-

2. Сведения о частях границ уточняемого земельного участка с кадастровым номером 24:04:6101013:613 :

Обозначение части границ		Горизонтальное проложение (S), м	Описание прохождения части границ	Сведения о согласовании местоположения границ (согласовано/спорное)
от т.	до т.			
1	2	3	4	5
2302	2303	2.02	-	-
2301	2302	2.27	-	-
2300	2301	2.11	-	-
1364	2300	3.97	-	-
2279	2278	31.73	-	-
1365	1364	6.67	-	-
2299	1366	12.85	-	-
2298	2299	0.73	-	-
1369	2298	22.33	-	-
2297	1369	10.05	-	-
2296	2297	4.29	-	-
2295	2296	1.15	-	-
2294	2295	3.27	-	-
2293	2294	8.01	-	-
2292	2293	5.41	-	-
1366	1365	1.76	-	-
2278	2291	6.58	-	-

3. Сведения о характеристиках уточняемого земельного участка с кадастровым номером 24:04:6101013:613 :

№ п/п	Наименование характеристики	Значение характеристики
1	2	3
1.	Адрес земельного участка	-
1.1.	Сведения о местоположении земельного участка (при отсутствии адреса) в структурированном в соответствии с федеральной информационной адресной системой виде	-
1.2.	Дополнительные сведения о местоположении земельного участка	-
2.	Площадь земельного участка ± величина погрешности определения (вычисления) площади (Р ± ΔР), м2	1108 +/- 12
3.	Формула, примененная для расчета предельной допустимой погрешности определения площади земельного участка, с подставленными значениями и итоговые (вычисленные) значения (ΔР), м2	ΔР=3.5*Mt*√P=3.5*0,1*√1108=12
4.	Площадь земельного участка согласно сведениям Единого государственного реестра недвижимости (Ркад), м2	1108
5.	Оценка расхождения Р и Ркад (Р - Ркад), м2	-
6.	Предельные минимальный и максимальный размеры земельного участка (Рмин и Рмакс), м2	- -
7.	Кадастровый номер или иной государственный учетный номер (инвентарный) объекта недвижимости, расположенного на земельном участке	-
8.	Вид (виды) разрешенного использования	для эксплуатации здания складского помещения и прилегающей территории

3. Сведения о характеристиках уточняемого земельного участка с кадастровым номером 24:04:6101013:613 :

№ п/п	Наименование характеристики	Значение характеристики
1	2	3
8.1.	Дополнительные сведения об использовании земельного участка	-
9.	Сведения о земельных участках (землях общего пользования, территории общего пользования), посредством которых обеспечивается доступ	Земли общего пользования
10.	Иные сведения	-

4. Пояснения к сведениям об уточняемом земельном участке с кадастровым номером 24:04:6101013:613 :

1.	-

Сведения об уточняемых земельных участках, необходимые для исправления реестровых ошибок в сведениях о местоположении их границ

1. Сведения о характерных точках границ уточняемого земельного участка с кадастровым номером 24:04:6101013:616 :

Система координат МСК 167 зона 4 **Зона № 4**

Обозначение характерных точек границ	Координаты, м				Метод определения координат	Формулы, примененные для расчета средней квадратической погрешности определения координат характерных точек границ (Mt), с подставленными в такие формулы значениями и итоговые (вычисленные) значения Mt, м	Описание закрепления точки
	содержатся в Едином государственном реестре недвижимости		определены в результате выполнения комплексных кадастровых работ				
	X	Y	X	Y			
1	2	3	4	5	6	7	8
2307	634488.45	115530.02	634488.45	115530.02	Метод спутниковых геодезических измерений (определений)	0.1	Закрепление отсутствует
2308	634494.44	115527.55	634494.44	115527.55	Метод спутниковых геодезических измерений (определений)	0.1	Закрепление отсутствует
2309	634495.85	115530.89	634495.85	115530.89	Метод спутниковых геодезических измерений (определений)	0.1	Закрепление отсутствует
2310	634489.86	115533.32	634489.86	115533.32	Метод спутниковых геодезических измерений (определений)	0.1	Закрепление отсутствует
2307	634488.45	115530.02	634488.45	115530.02	Метод спутниковых геодезических измерений (определений)	0.1	Закрепление отсутствует

2. Сведения о частях границ уточняемого земельного участка с кадастровым номером 24:04:6101013:616 :

Обозначение части границ		Горизонтальное проложение (S), м	Описание прохождения части границ	Сведения о согласовании местоположения границ (согласовано/спорное)
от т.	до т.			
1	2	3	4	5
2307	2308	6.48	-	-
2308	2309	3.63	-	-
2309	2310	6.46	-	-
2310	2307	3.59	-	-

3. Сведения о характеристиках уточняемого земельного участка с кадастровым номером 24:04:6101013:616 :

№ п/п	Наименование характеристики	Значение характеристики
1	2	3
1.	Адрес земельного участка	-
1.1.	Сведения о местоположении земельного участка (при отсутствии адреса) в структурированном в соответствии с федеральной информационной адресной системой виде	-
1.2.	Дополнительные сведения о местоположении земельного участка	-
2.	Площадь земельного участка ± величина погрешности определения (вычисления) площади (Р ± ΔР), м2	23 +/- 2
3.	Формула, примененная для расчета предельной допустимой погрешности определения площади земельного участка, с подставленными значениями и итоговые (вычисленные) значения (ΔР), м2	ΔР=3.5*Mt*√P=3.5*0,1*√23=2
4.	Площадь земельного участка согласно сведениям Единого государственного реестра недвижимости (Ркад), м2	23
5.	Оценка расхождения Р и Ркад (Р - Ркад), м2	-
6.	Предельные минимальный и максимальный размеры земельного участка (Рмин и Рмакс), м2	- -
7.	Кадастровый номер или иной государственный учетный номер (инвентарный) объекта недвижимости, расположенного на земельном участке	-
8.	Вид (виды) разрешенного использования	для строительства индивидуального гаража
8.1.	Дополнительные сведения об использовании земельного участка	-
9.	Сведения о земельных участках (землях общего пользования, территории общего пользования), посредством которых обеспечивается доступ	Земли общего пользования
10.	Иные сведения	-

4. Пояснения к сведениям об уточняемом земельном участке с кадастровым номером 24:04:6101013:616 :

1.	-

Сведения об уточняемых земельных участках, необходимые для исправления реестровых ошибок в сведениях о местоположении их границ

1. Сведения о характерных точках границ уточняемого земельного участка с кадастровым номером 24:04:6101013:618 :

Система координат МСК 167 зона 4 **Зона № 4**

Обозначение характерных точек границ	Координаты, м				Метод определения координат	Формулы, примененные для расчета средней квадратической погрешности определения координат характерных точек границ (Mt), с подставленными в такие формулы значениями и итоговые (вычисленные) значения Mt, м	Описание закрепления точки
	содержатся в Едином государственном реестре недвижимости		определены в результате выполнения комплексных кадастровых работ				
	X	Y	X	Y			
1	2	3	4	5	6	7	8
383	634821.23	115326.97	634821.23	115326.97	Метод спутниковых геодезических измерений (определений)	0.1	Закрепление отсутствует
2311	634821.65	115328.94	634821.65	115328.94	Метод спутниковых геодезических измерений (определений)	0.1	Закрепление отсутствует
2312	634822.76	115334.23	634822.76	115334.23	Метод спутниковых геодезических измерений (определений)	0.1	Закрепление отсутствует
1192	634823.12	115335.82	634823.12	115335.82	Метод спутниковых геодезических измерений (определений)	0.1	Закрепление отсутствует
1193	634808.07	115338.63	634808.07	115338.63	Метод спутниковых геодезических измерений (определений)	0.1	Закрепление отсутствует

1. Сведения о характерных точках границ уточняемого земельного участка с кадастровым номером 24:04:6101013:618 :

Система координат МСК 167 зона 4 **Зона №4**

Обозначение характерных точек границ	Координаты, м				Метод определения координат	Формулы, примененные для расчета средней квадратической погрешности определения координат характерных точек границ (Mt), с подставленными в такие формулы значениями и итоговые (вычисленные) значения Mt, м	Описание закрепления точки
	содержатся в Едином государственном реестре недвижимости		определены в результате выполнения комплексных кадастровых работ				
	X	Y	X	Y			
1	2	3	4	5	6	7	8
386	634805.92	115330.63	634805.92	115330.63	Метод спутниковых геодезических измерений (определений)	0.1	Закрепление отсутствует
385	634813.55	115328.87	634813.55	115328.87	Метод спутниковых геодезических измерений (определений)	0.1	Закрепление отсутствует
384	634821.15	115327.01	634821.15	115327.01	Метод спутниковых геодезических измерений (определений)	0.1	Закрепление отсутствует
383	634821.23	115326.97	634821.23	115326.97	Метод спутниковых геодезических измерений (определений)	0.1	Закрепление отсутствует

2. Сведения о частях границ уточняемого земельного участка с кадастровым номером 24:04:6101013:618 :

Обозначение части границ		Горизонтальное проложение (S), м	Описание прохождения части границ	Сведения о согласовании местоположения границ (согласовано/спорное)
от т.	до т.			
1	2	3	4	5
383	2311	2.01	-	-
2311	2312	5.41	-	-
2312	1192	1.63	-	-
1192	1193	15.31	-	-
1193	386	8.28	-	-
386	385	7.83	-	-

2. Сведения о частях границ уточняемого земельного участка с кадастровым номером 24:04:6101013:618 :

Обозначение части границ		Горизонтальное проложение (S), м	Описание прохождения части границ	Сведения о согласовании местоположения границ (согласовано/спорное)
от т.	до т.			
1	2	3	4	5
385	384	7.82	-	-
384	383	0.09	-	-

3. Сведения о характеристиках уточняемого земельного участка с кадастровым номером 24:04:6101013:618 :

№ п/п	Наименование характеристики	Значение характеристики
1	2	3
1.	Адрес земельного участка	-
1.1.	Сведения о местоположении земельного участка (при отсутствии адреса) в структурированном в соответствии с федеральной информационной адресной системой виде	-
1.2.	Дополнительные сведения о местоположении земельного участка	-
2.	Площадь земельного участка ± величина погрешности определения (вычисления) площади (Р ± ΔР), м2	134 +/- 4
3.	Формула, примененная для расчета предельной допустимой погрешности определения площади земельного участка, с подставленными значениями и итоговые (вычисленные) значения (ΔР), м2	ΔР=3.5*Mt*√P=3.5*0,1*√134=4
4.	Площадь земельного участка согласно сведениям Единого государственного реестра недвижимости (Ркад), м2	134
5.	Оценка расхождения Р и Ркад (Р - Ркад), м2	-
6.	Предельные минимальный и максимальный размеры земельного участка (Рмин и Рмакс), м2	- -
7.	Кадастровый номер или иной государственный учетный номер (инвентарный) объекта недвижимости, расположенного на земельном участке	-
8.	Вид (виды) разрешенного использования	для эксплуатации гаража
8.1.	Дополнительные сведения об использовании земельного участка	-
9.	Сведения о земельных участках (землях общего пользования, территории общего пользования), посредством которых обеспечивается доступ	Земли общего пользования
10.	Иные сведения	-

4. Пояснения к сведениям об уточняемом земельном участке с кадастровым номером 24:04:6101013:618 :

1.	-

Сведения об уточняемых земельных участках, необходимые для исправления реестровых ошибок в сведениях о местоположении их границ

1. Сведения о характерных точках границ уточняемого земельного участка с кадастровым номером 24:04:6101013:622 :

Система координат МСК 167 зона 4 **Зона № 4**

Обозначение характерных точек границ	Координаты, м				Метод определения координат	Формулы, примененные для расчета средней квадратической погрешности определения координат характерных точек границ (Mt), с подставленными в такие формулы значениями и итоговые (вычисленные) значения Mt, м	Описание закрепления точки
	содержатся в Едином государственном реестре недвижимости		определены в результате выполнения комплексных кадастровых работ				
	X	Y	X	Y			
1	2	3	4	5	6	7	8
357	634482.35	115497.00	634482.35	115497.00	Метод спутниковых геодезических измерений (определений)	0.1	Закрепление отсутствует
360	634476.05	115499.42	634476.05	115499.42	Метод спутниковых геодезических измерений (определений)	0.1	Закрепление отсутствует
2313	634474.73	115496.41	634474.73	115496.41	Метод спутниковых геодезических измерений (определений)	0.1	Закрепление отсутствует
2314	634481.03	115494.01	634481.03	115494.01	Метод спутниковых геодезических измерений (определений)	0.1	Закрепление отсутствует
357	634482.35	115497.00	634482.35	115497.00	Метод спутниковых геодезических измерений (определений)	0.1	Закрепление отсутствует

2. Сведения о частях границ уточняемого земельного участка с кадастровым номером 24:04:6101013:622 :

Обозначение части границ		Горизонтальное проложение (S), м	Описание прохождения части границ	Сведения о согласовании местоположения границ (согласовано/спорное)
от т.	до т.			
1	2	3	4	5
357	360	6.75	-	-
360	2313	3.29	-	-
2313	2314	6.74	-	-
2314	357	3.27	-	-

3. Сведения о характеристиках уточняемого земельного участка с кадастровым номером 24:04:6101013:622 :

№ п/п	Наименование характеристики	Значение характеристики
1	2	3
1.	Адрес земельного участка	-
1.1.	Сведения о местоположении земельного участка (при отсутствии адреса) в структурированном в соответствии с федеральной информационной адресной системой виде	-
1.2.	Дополнительные сведения о местоположении земельного участка	-
2.	Площадь земельного участка ± величина погрешности определения (вычисления) площади (Р ± ΔР), м2	22 +/- 2
3.	Формула, примененная для расчета предельной допустимой погрешности определения площади земельного участка, с подставленными значениями и итоговые (вычисленные) значения (ΔР), м2	ΔР=3.5*Mt*√P=3.5*0,1*√22=2
4.	Площадь земельного участка согласно сведениям Единого государственного реестра недвижимости (Ркад), м2	22
5.	Оценка расхождения Р и Ркад (Р - Ркад), м2	-
6.	Предельные минимальный и максимальный размеры земельного участка (Рмин и Рмакс), м2	- -
7.	Кадастровый номер или иной государственный учетный номер (инвентарный) объекта недвижимости, расположенного на земельном участке	-
8.	Вид (виды) разрешенного использования	для строительства гаража
8.1.	Дополнительные сведения об использовании земельного участка	-
9.	Сведения о земельных участках (землях общего пользования, территории общего пользования), посредством которых обеспечивается доступ	Земли общего пользования
10.	Иные сведения	-

4. Пояснения к сведениям об уточняемом земельном участке с кадастровым номером 24:04:6101013:622 :

1.	-

Сведения об уточняемых земельных участках, необходимые для исправления реестровых ошибок в сведениях о местоположении их границ

1. Сведения о характерных точках границ уточняемого земельного участка с кадастровым номером 24:04:6101013:625 :

Система координат МСК 167 зона 4 **Зона № 4**

Обозначение характерных точек границ	Координаты, м				Метод определения координат	Формулы, примененные для расчета средней квадратической погрешности определения координат характерных точек границ (Mt), с подставленными в такие формулы значениями и итоговые (вычисленные) значения Mt, м	Описание закрепления точки
	содержатся в Едином государственном реестре недвижимости		определены в результате выполнения комплексных кадастровых работ				
	X	Y	X	Y			
1	2	3	4	5	6	7	8
2315	634776.45	116090.73	634776.45	116090.73	Метод спутниковых геодезических измерений (определений)	0.1	Закрепление отсутствует
2316	634785.39	116091.99	634785.39	116091.99	Метод спутниковых геодезических измерений (определений)	0.1	Закрепление отсутствует
2317	634796.47	116093.54	634796.47	116093.54	Метод спутниковых геодезических измерений (определений)	0.1	Закрепление отсутствует
2318	634796.07	116096.15	634796.07	116096.15	Метод спутниковых геодезических измерений (определений)	0.1	Закрепление отсутствует
2319	634791.89	116123.34	634791.89	116123.34	Метод спутниковых геодезических измерений (определений)	0.1	Закрепление отсутствует

1. Сведения о характерных точках границ уточняемого земельного участка с кадастровым номером 24:04:6101013:625 :

Система координат МСК 167 зона 4 **Зона №4**

Обозначение характерных точек границ	Координаты, м				Метод определения координат	Формулы, примененные для расчета средней квадратической погрешности определения координат характерных точек границ (Mt), с подставленными в такие формулы значениями и итоговые (вычисленные) значения Mt, м	Описание закрепления точки
	содержатся в Едином государственном реестре недвижимости		определены в результате выполнения комплексных кадастровых работ				
	X	Y	X	Y			
1	2	3	4	5	6	7	8
2320	634771.18	116120.24	634771.18	116120.24	Метод спутниковых геодезических измерений (определений)	0.1	Закрепление отсутствует
2321	634773.39	116107.86	634773.39	116107.86	Метод спутниковых геодезических измерений (определений)	0.1	Закрепление отсутствует
2322	634776.00	116093.25	634776.00	116093.25	Метод спутниковых геодезических измерений (определений)	0.1	Закрепление отсутствует
2315	634776.45	116090.73	634776.45	116090.73	Метод спутниковых геодезических измерений (определений)	0.1	Закрепление отсутствует

2. Сведения о частях границ уточняемого земельного участка с кадастровым номером 24:04:6101013:625 :

Обозначение части границ		Горизонтальное проложение (S), м	Описание прохождения части границ	Сведения о согласовании местоположения границ (согласовано/спорное)
от т.	до т.			
1	2	3	4	5
2315	2316	9.03	-	-
2316	2317	11.19	-	-
2317	2318	2.64	-	-
2318	2319	27.51	-	-
2319	2320	20.94	-	-
2320	2321	12.58	-	-

2. Сведения о частях границ уточняемого земельного участка с кадастровым номером 24:04:6101013:625 :

Обозначение части границ		Горизонтальное проложение (S), м	Описание прохождения части границ	Сведения о согласовании местоположения границ (согласовано/спорное)
от т.	до т.			
1	2	3	4	5
2321	2322	14.84	-	-
2322	2315	2.56	-	-

3. Сведения о характеристиках уточняемого земельного участка с кадастровым номером 24:04:6101013:625 :

№ п/п	Наименование характеристики	Значение характеристики
1	2	3
1.	Адрес земельного участка	-
1.1.	Сведения о местоположении земельного участка (при отсутствии адреса) в структурированном в соответствии с федеральной информационной адресной системой виде	-
1.2.	Дополнительные сведения о местоположении земельного участка	-
2.	Площадь земельного участка ± величина погрешности определения (вычисления) площади (Р ± ΔР), м2	618 +/- 9
3.	Формула, примененная для расчета предельной допустимой погрешности определения площади земельного участка, с подставленными значениями и итоговые (вычисленные) значения (ΔР), м2	ΔР=3.5*Mt*√P=3.5*0,1*√618=9
4.	Площадь земельного участка согласно сведениям Единого государственного реестра недвижимости (Ркад), м2	618
5.	Оценка расхождения Р и Ркад (Р - Ркад), м2	-
6.	Предельные минимальный и максимальный размеры земельного участка (Рмин и Рмакс), м2	- -
7.	Кадастровый номер или иной государственный учетный номер (инвентарный) объекта недвижимости, расположенного на земельном участке	-
8.	Вид (виды) разрешенного использования	для эксплуатации и обслуживания водонапорной башни
8.1.	Дополнительные сведения об использовании земельного участка	-
9.	Сведения о земельных участках (землях общего пользования, территории общего пользования), посредством которых обеспечивается доступ	Земли общего пользования
10.	Иные сведения	-

4. Пояснения к сведениям об уточняемом земельном участке с кадастровым номером 24:04:6101013:625 :

1.	-

Сведения об уточняемых земельных участках, необходимые для исправления реестровых ошибок в сведениях о местоположении их границ

1. Сведения о характерных точках границ уточняемого земельного участка с кадастровым номером 24:04:6101013:627 :

Система координат МСК 167 зона 4 **Зона № 4**

Обозначение характерных точек границ	Координаты, м				Метод определения координат	Формулы, примененные для расчета средней квадратической погрешности определения координат характерных точек границ (Mt), с подставленными в такие формулы значениями и итоговые (вычисленные) значения Mt, м	Описание закрепления точки
	содержатся в Едином государственном реестре недвижимости		определены в результате выполнения комплексных кадастровых работ				
	X	Y	X	Y			
1	2	3	4	5	6	7	8
2323	634703.72	114727.58	634703.72	114727.58	Метод спутниковых геодезических измерений (определений)	0.1	Закрепление отсутствует
1974	634702.26	114742.76	634702.26	114742.76	Метод спутниковых геодезических измерений (определений)	0.1	Закрепление отсутствует
1973	634676.04	114739.72	634676.04	114739.72	Метод спутниковых геодезических измерений (определений)	0.1	Закрепление отсутствует
2324	634677.69	114724.58	634677.69	114724.58	Метод спутниковых геодезических измерений (определений)	0.1	Закрепление отсутствует
2323	634703.72	114727.58	634703.72	114727.58	Метод спутниковых геодезических измерений (определений)	0.1	Закрепление отсутствует

2. Сведения о частях границ уточняемого земельного участка с кадастровым номером 24:04:6101013:627 :

Обозначение части границ		Горизонтальное проложение (S), м	Описание прохождения части границ	Сведения о согласовании местоположения границ (согласовано/спорное)
от т.	до т.			
1	2	3	4	5
2323	1974	15.25	-	-
1974	1973	26.40	-	-
1973	2324	15.23	-	-
2324	2323	26.20	-	-

3. Сведения о характеристиках уточняемого земельного участка с кадастровым номером 24:04:6101013:627 :

№ п/п	Наименование характеристики	Значение характеристики
1	2	3
1.	Адрес земельного участка	-
1.1.	Сведения о местоположении земельного участка (при отсутствии адреса) в структурированном в соответствии с федеральной информационной адресной системой виде	-
1.2.	Дополнительные сведения о местоположении земельного участка	-
2.	Площадь земельного участка ± величина погрешности определения (вычисления) площади (Р ± ΔР), м2	401 +/- 7
3.	Формула, примененная для расчета предельной допустимой погрешности определения площади земельного участка, с подставленными значениями и итоговые (вычисленные) значения (ΔР), м2	ΔР=3.5*Mt*√P=3.5*0,1*√401=7
4.	Площадь земельного участка согласно сведениям Единого государственного реестра недвижимости (Ркад), м2	400
5.	Оценка расхождения Р и Ркад (Р - Ркад), м2	1
6.	Предельные минимальный и максимальный размеры земельного участка (Рмин и Рмакс), м2	- -
7.	Кадастровый номер или иной государственный учетный номер (инвентарный) объекта недвижимости, расположенного на земельном участке	-
8.	Вид (виды) разрешенного использования	для строительства магазина автозапчастей
8.1.	Дополнительные сведения об использовании земельного участка	-
9.	Сведения о земельных участках (землях общего пользования, территории общего пользования), посредством которых обеспечивается доступ	Земли общего пользования
10.	Иные сведения	-

4. Пояснения к сведениям об уточняемом земельном участке с кадастровым номером 24:04:6101013:627 :

1.	-

Сведения об уточняемых земельных участках, необходимые для исправления реестровых ошибок в сведениях о местоположении их границ

1. Сведения о характерных точках границ уточняемого земельного участка с кадастровым номером 24:04:6101013:630 :

Система координат МСК 167 зона 4 **Зона № 4**

Обозначение характерных точек границ	Координаты, м				Метод определения координат	Формулы, примененные для расчета средней квадратической погрешности определения координат характерных точек границ (Mt), с подставленными в такие формулы значениями и итоговые (вычисленные) значения Mt, м	Описание закрепления точки
	содержатся в Едином государственном реестре недвижимости		определены в результате выполнения комплексных кадастровых работ				
	X	Y	X	Y			
1	2	3	4	5	6	7	8
2325	634452.03	114829.99	634452.03	114829.99	Метод спутниковых геодезических измерений (определений)	0.1	Закрепление отсутствует
2326	634448.88	114842.77	634448.88	114842.77	Метод спутниковых геодезических измерений (определений)	0.1	Закрепление отсутствует
2327	634439.78	114841.24	634439.78	114841.24	Метод спутниковых геодезических измерений (определений)	0.1	Закрепление отсутствует
2328	634439.84	114840.33	634439.84	114840.33	Метод спутниковых геодезических измерений (определений)	0.1	Закрепление отсутствует
2329	634427.96	114838.86	634427.96	114838.86	Метод спутниковых геодезических измерений (определений)	0.1	Закрепление отсутствует

1. Сведения о характерных точках границ уточняемого земельного участка с кадастровым номером 24:04:6101013:630 :

Система координат МСК 167 зона 4 **Зона № 4**

Обозначение характерных точек границ	Координаты, м				Метод определения координат	Формулы, примененные для расчета средней квадратической погрешности определения координат характерных точек границ (Mt), с подставленными в такие формулы значениями и итоговые (вычисленные) значения Mt, м	Описание закрепления точки
	содержатся в Едином государственном реестре недвижимости		определены в результате выполнения комплексных кадастровых работ				
	X	Y	X	Y			
1	2	3	4	5	6	7	8
2330	634420.29	114837.79	634420.29	114837.79	Метод спутниковых геодезических измерений (определений)	0.1	Закрепление отсутствует
2331	634429.84	114817.56	634429.84	114817.56	Метод спутниковых геодезических измерений (определений)	0.1	Закрепление отсутствует
2332	634438.46	114799.74	634438.46	114799.74	Метод спутниковых геодезических измерений (определений)	0.1	Закрепление отсутствует
2333	634453.54	114802.62	634453.54	114802.62	Метод спутниковых геодезических измерений (определений)	0.1	Закрепление отсутствует
2334	634457.74	114804.29	634457.74	114804.29	Метод спутниковых геодезических измерений (определений)	0.1	Закрепление отсутствует

1. Сведения о характерных точках границ уточняемого земельного участка с кадастровым номером 24:04:6101013:630 :

Система координат МСК 167 зона 4 **Зона №4**

Обозначение характерных точек границ	Координаты, м				Метод определения координат	Формулы, примененные для расчета средней квадратической погрешности определения координат характерных точек границ (Mt), с подставленными в такие формулы значениями и итоговые (вычисленные) значения Mt, м	Описание закрепления точки
	содержатся в Едином государственном реестре недвижимости		определены в результате выполнения комплексных кадастровых работ				
	X	Y	X	Y			
1	2	3	4	5	6	7	8
2325	634452.03	114829.99	634452.03	114829.99	Метод спутниковых геодезических измерений (определений)	0.1	Закрепление отсутствует

2. Сведения о частях границ уточняемого земельного участка с кадастровым номером 24:04:6101013:630 :

Обозначение части границ		Горизонтальное проложение (S), м	Описание прохождения части границ	Сведения о согласовании местоположения границ (согласовано/спорное)
от т.	до т.			
1	2	3	4	5
2325	2326	13.16	-	-
2326	2327	9.23	-	-
2327	2328	0.91	-	-
2328	2329	11.97	-	-
2329	2330	7.74	-	-
2330	2331	22.37	-	-
2331	2332	19.80	-	-
2332	2333	15.35	-	-
2333	2334	4.52	-	-
2334	2325	26.33	-	-

3. Сведения о характеристиках уточняемого земельного участка с кадастровым номером 24:04:6101013:630 :

№ п/п	Наименование характеристики	Значение характеристики
1	2	3
1.	Адрес земельного участка	-
1.1.	Сведения о местоположении земельного участка (при отсутствии адреса) в структурированном в соответствии с федеральной информационной адресной системой виде	-
1.2.	Дополнительные сведения о местоположении земельного участка	-
2.	Площадь земельного участка ± величина погрешности определения (вычисления) площади (P ± ΔP), м2	985 +/- 11
3.	Формула, примененная для расчета предельной допустимой погрешности определения площади земельного участка, с подставленными значениями и итоговые (вычисленные) значения (ΔP), м2	ΔP=3.5*Mt*√P=3.5*0,1*√985=11

3. Сведения о характеристиках уточняемого земельного участка с кадастровым номером 24:04:6101013:630 :

№ п/п	Наименование характеристики	Значение характеристики
1	2	3
4.	Площадь земельного участка согласно сведениям Единого государственного реестра недвижимости (Ркад), м2	985
5.	Оценка расхождения Р и Ркад (Р - Ркад), м2	-
6.	Предельные минимальный и максимальный размеры земельного участка (Рмин и Рмакс), м2	- -
7.	Кадастровый номер или иной государственный учетный номер (инвентарный) объекта недвижимости, расположенного на земельном участке	-
8.	Вид (виды) разрешенного использования	Для ведения личного подсобного хозяйства
8.1.	Дополнительные сведения об использовании земельного участка	-
9.	Сведения о земельных участках (землях общего пользования, территории общего пользования), посредством которых обеспечивается доступ	Земли общего пользования
10.	Иные сведения	-

4. Пояснения к сведениям об уточняемом земельном участке с кадастровым номером 24:04:6101013:630 :

1.	-

Сведения об уточняемых земельных участках, необходимые для исправления реестровых ошибок в сведениях о местоположении их границ

1. Сведения о характерных точках границ уточняемого земельного участка с кадастровым номером 24:04:6101013:632 :

Система координат МСК 167 зона 4 **Зона № 4**

Обозначение характерных точек границ	Координаты, м				Метод определения координат	Формулы, примененные для расчета средней квадратической погрешности определения координат характерных точек границ (Mt), с подставленными в такие формулы значениями и итоговые (вычисленные) значения Mt, м	Описание закрепления точки
	содержатся в Едином государственном реестре недвижимости		определены в результате выполнения комплексных кадастровых работ				
	X	Y	X	Y			
1	2	3	4	5	6	7	8
2335	634576.20	115329.24	634576.20	115329.24	Метод спутниковых геодезических измерений (определений)	0.1	Закрепление отсутствует
2336	634617.76	115424.24	634617.76	115424.24	Метод спутниковых геодезических измерений (определений)	0.1	Закрепление отсутствует
2211	634592.71	115436.07	634592.71	115436.07	Метод спутниковых геодезических измерений (определений)	0.1	Закрепление отсутствует
2210	634591.73	115433.95	634591.73	115433.95	Метод спутниковых геодезических измерений (определений)	0.1	Закрепление отсутствует
2209	634581.53	115438.59	634581.53	115438.59	Метод спутниковых геодезических измерений (определений)	0.1	Закрепление отсутствует

1. Сведения о характерных точках границ уточняемого земельного участка с кадастровым номером 24:04:6101013:632 :

Система координат МСК 167 зона 4 **Зона № 4**

Обозначение характерных точек границ	Координаты, м				Метод определения координат	Формулы, примененные для расчета средней квадратической погрешности определения координат характерных точек границ (Mt), с подставленными в такие формулы значениями и итоговые (вычисленные) значения Mt, м	Описание закрепления точки
	содержатся в Едином государственном реестре недвижимости		определены в результате выполнения комплексных кадастровых работ				
	X	Y	X	Y			
1	2	3	4	5	6	7	8
2208	634582.60	115440.84	634582.60	115440.84	Метод спутниковых геодезических измерений (определений)	0.1	Закрепление отсутствует
2033	634577.97	115443.03	634577.97	115443.03	Метод спутниковых геодезических измерений (определений)	0.1	Закрепление отсутствует
1824	634560.32	115405.65	634560.32	115405.65	Метод спутниковых геодезических измерений (определений)	0.1	Закрепление отсутствует
1823	634552.67	115391.02	634552.67	115391.02	Метод спутниковых геодезических измерений (определений)	0.1	Закрепление отсутствует
2337	634537.27	115357.50	634537.27	115357.50	Метод спутниковых геодезических измерений (определений)	0.1	Закрепление отсутствует

1. Сведения о характерных точках границ уточняемого земельного участка с кадастровым номером 24:04:6101013:632 :

Система координат МСК 167 зона 4 **Зона № 4**

Обозначение характерных точек границ	Координаты, м				Метод определения координат	Формулы, примененные для расчета средней квадратической погрешности определения координат характерных точек границ (Mt), с подставленными в такие формулы значениями и итоговые (вычисленные) значения Mt, м	Описание закрепления точки
	содержатся в Едином государственном реестре недвижимости		определены в результате выполнения комплексных кадастровых работ				
	X	Y	X	Y			
1	2	3	4	5	6	7	8
2338	634533.09	115348.26	634533.09	115348.26	Метод спутниковых геодезических измерений (определений)	0.1	Закрепление отсутствует
2335	634576.20	115329.24	634576.20	115329.24	Метод спутниковых геодезических измерений (определений)	0.1	Закрепление отсутствует

2. Сведения о частях границ уточняемого земельного участка с кадастровым номером 24:04:6101013:632 :

Обозначение части границ		Горизонтальное проложение (S), м	Описание прохождения части границ	Сведения о согласовании местоположения границ (согласовано/спорное)
от т.	до т.			
1	2	3	4	5
2335	2336	103.69	-	-
2336	2211	27.70	-	-
2211	2210	2.34	-	-
2210	2209	11.21	-	-
2209	2208	2.49	-	-
2208	2033	5.12	-	-
2033	1824	41.34	-	-
1824	1823	16.51	-	-
1823	2337	36.89	-	-
2337	2338	10.14	-	-
2338	2335	47.12	-	-

3. Сведения о характеристиках уточняемого земельного участка с кадастровым номером 24:04:6101013:632 :

№ п/п	Наименование характеристики	Значение характеристики
1	2	3
1.	Адрес земельного участка	-

3. Сведения о характеристиках уточняемого земельного участка с кадастровым номером 24:04:6101013:632 :

№ п/п	Наименование характеристики	Значение характеристики
1	2	3
1.1.	Сведения о местоположении земельного участка (при отсутствии адреса) в структурированном в соответствии с федеральной информационной адресной системой виде	-
1.2.	Дополнительные сведения о местоположении земельного участка	-
2.	Площадь земельного участка ± величина погрешности определения (вычисления) площади (Р ± ΔР), м2	4742 +/- 24
3.	Формула, примененная для расчета предельной допустимой погрешности определения площади земельного участка, с подставленными значениями и итоговые (вычисленные) значения (ΔР), м2	ΔР=3.5*Mt*√P=3.5*0,1*√4742=24
4.	Площадь земельного участка согласно сведениям Единого государственного реестра недвижимости (Ркад), м2	4742
5.	Оценка расхождения Р и Ркад (Р - Ркад), м2	-
6.	Предельные минимальный и максимальный размеры земельного участка (Рмин и Рмакс), м2	- -
7.	Кадастровый номер или иной государственный учетный номер (инвентарный) объекта недвижимости, расположенного на земельном участке	-
8.	Вид (виды) разрешенного использования	для строительства 40-квартирного жилого дома
8.1.	Дополнительные сведения об использовании земельного участка	-
9.	Сведения о земельных участках (землях общего пользования, территории общего пользования), посредством которых обеспечивается доступ	Земли общего пользования
10.	Иные сведения	-

4. Пояснения к сведениям об уточняемом земельном участке с кадастровым номером 24:04:6101013:632 :

1.	-

Сведения об уточняемых земельных участках, необходимые для исправления реестровых ошибок в сведениях о местоположении их границ

1. Сведения о характерных точках границ уточняемого земельного участка с кадастровым номером 24:04:6101013:633 :

Система координат МСК 167 зона 4 **Зона № 4**

Обозначение характерных точек границ	Координаты, м				Метод определения координат	Формулы, примененные для расчета средней квадратической погрешности определения координат характерных точек границ (Mt), с подставленными в такие формулы значениями и итоговые (вычисленные) значения Mt, м	Описание закрепления точки
	содержатся в Едином государственном реестре недвижимости		определены в результате выполнения комплексных кадастровых работ				
	X	Y	X	Y			
1	2	3	4	5	6	7	8
2339	634641.78	115641.12	634641.78	115641.12	Метод спутниковых геодезических измерений (определений)	0.1	Закрепление отсутствует
2340	634651.11	115640.04	634651.11	115640.04	Метод спутниковых геодезических измерений (определений)	0.1	Закрепление отсутствует
2341	634653.11	115658.68	634653.11	115658.68	Метод спутниковых геодезических измерений (определений)	0.1	Закрепление отсутствует
2342	634653.49	115660.78	634653.49	115660.78	Метод спутниковых геодезических измерений (определений)	0.1	Закрепление отсутствует
2343	634639.05	115661.84	634639.05	115661.84	Метод спутниковых геодезических измерений (определений)	0.1	Закрепление отсутствует

1. Сведения о характерных точках границ уточняемого земельного участка с кадастровым номером 24:04:6101013:633 :

Система координат МСК 167 зона 4 **Зона № 4**

Обозначение характерных точек границ	Координаты, м				Метод определения координат	Формулы, примененные для расчета средней квадратической погрешности определения координат характерных точек границ (Mt), с подставленными в такие формулы значениями и итоговые (вычисленные) значения Mt, м	Описание закрепления точки
	содержатся в Едином государственном реестре недвижимости		определены в результате выполнения комплексных кадастровых работ				
	X	Y	X	Y			
1	2	3	4	5	6	7	8
2344	634628.07	115662.05	634628.07	115662.05	Метод спутниковых геодезических измерений (определений)	0.1	Закрепление отсутствует
2345	634623.87	115662.15	634623.87	115662.15	Метод спутниковых геодезических измерений (определений)	0.1	Закрепление отсутствует
2346	634623.30	115653.24	634623.30	115653.24	Метод спутниковых геодезических измерений (определений)	0.1	Закрепление отсутствует
2347	634622.28	115640.46	634622.28	115640.46	Метод спутниковых геодезических измерений (определений)	0.1	Закрепление отсутствует
2348	634622.03	115637.25	634622.03	115637.25	Метод спутниковых геодезических измерений (определений)	0.1	Закрепление отсутствует

1. Сведения о характерных точках границ уточняемого земельного участка с кадастровым номером 24:04:6101013:633 :

Система координат МСК 167 зона 4 **Зона №4**

Обозначение характерных точек границ	Координаты, м				Метод определения координат	Формулы, примененные для расчета средней квадратической погрешности определения координат характерных точек границ (Mt), с подставленными в такие формулы значениями и итоговые (вычисленные) значения Mt, м	Описание закрепления точки
	содержатся в Едином государственном реестре недвижимости		определены в результате выполнения комплексных кадастровых работ				
	X	Y	X	Y			
1	2	3	4	5	6	7	8
2349	634629.49	115636.13	634629.49	115636.13	Метод спутниковых геодезических измерений (определений)	0.1	Закрепление отсутствует
2350	634640.61	115633.97	634640.61	115633.97	Метод спутниковых геодезических измерений (определений)	0.1	Закрепление отсутствует
2339	634641.78	115641.12	634641.78	115641.12	Метод спутниковых геодезических измерений (определений)	0.1	Закрепление отсутствует

2. Сведения о частях границ уточняемого земельного участка с кадастровым номером 24:04:6101013:633 :

Обозначение части границ		Горизонтальное проложение (S), м	Описание прохождения части границ	Сведения о согласовании местоположения границ (согласовано/спорное)
от т.	до т.			
1	2	3	4	5
2339	2340	9.39	-	-
2340	2341	18.75	-	-
2341	2342	2.13	-	-
2342	2343	14.48	-	-
2343	2344	10.98	-	-
2344	2345	4.20	-	-
2345	2346	8.93	-	-
2346	2347	12.82	-	-
2347	2348	3.22	-	-
2348	2349	7.54	-	-
2349	2350	11.33	-	-
2350	2339	7.25	-	-

3. Сведения о характеристиках уточняемого земельного участка с кадастровым номером 24:04:6101013:633 :

№ п/п	Наименование характеристики	Значение характеристики
1	2	3
1.	Адрес земельного участка	-
1.1.	Сведения о местоположении земельного участка (при отсутствии адреса) в структурированном в соответствии с федеральной информационной адресной системой виде	-
1.2.	Дополнительные сведения о местоположении земельного участка	-
2.	Площадь земельного участка ± величина погрешности определения (вычисления) площади (Р ± ΔР), м2	709 +/- 9
3.	Формула, примененная для расчета предельной допустимой погрешности определения площади земельного участка, с подставленными значениями и итоговые (вычисленные) значения (ΔР), м2	ΔР=3.5*Mt*√P=3.5*0,1*√709=9
4.	Площадь земельного участка согласно сведениям Единого государственного реестра недвижимости (Ркад), м2	709
5.	Оценка расхождения Р и Ркад (Р - Ркад), м2	-
6.	Предельные минимальный и максимальный размеры земельного участка (Рмин и Рмакс), м2	- -
7.	Кадастровый номер или иной государственный учетный номер (инвентарный) объекта недвижимости, расположенного на земельном участке	-
8.	Вид (виды) разрешенного использования	Для ведения личного подсобного хозяйства
8.1.	Дополнительные сведения об использовании земельного участка	-
9.	Сведения о земельных участках (землях общего пользования, территории общего пользования), посредством которых обеспечивается доступ	Земли общего пользования
10.	Иные сведения	-

4. Пояснения к сведениям об уточняемом земельном участке с кадастровым номером 24:04:6101013:633 :

1.	-

Сведения об уточняемых земельных участках, необходимые для исправления реестровых ошибок в сведениях о местоположении их границ

1. Сведения о характерных точках границ уточняемого земельного участка с кадастровым номером 24:04:6101013:635 :

Система координат МСК 167 зона 4 **Зона № 4**

Обозначение характерных точек границ	Координаты, м				Метод определения координат	Формулы, примененные для расчета средней квадратической погрешности определения координат характерных точек границ (Mt), с подставленными в такие формулы значениями и итоговые (вычисленные) значения Mt, м	Описание закрепления точки
	содержатся в Едином государственном реестре недвижимости		определены в результате выполнения комплексных кадастровых работ				
	X	Y	X	Y			
1	2	3	4	5	6	7	8
260	634026.66	114666.43	634026.66	114666.43	Метод спутниковых геодезических измерений (определений)	0.1	Закрепление отсутствует
2351	634026.29	114670.11	634026.29	114670.11	Метод спутниковых геодезических измерений (определений)	0.1	Закрепление отсутствует
2352	634024.54	114686.39	634024.54	114686.39	Метод спутниковых геодезических измерений (определений)	0.1	Закрепление отсутствует
2353	634023.89	114693.36	634023.89	114693.36	Метод спутниковых геодезических измерений (определений)	0.1	Закрепление отсутствует
2354	634021.51	114699.51	634021.51	114699.51	Метод спутниковых геодезических измерений (определений)	0.1	Закрепление отсутствует

1. Сведения о характерных точках границ уточняемого земельного участка с кадастровым номером 24:04:6101013:635 :

Система координат МСК 167 зона 4 **Зона № 4**

Обозначение характерных точек границ	Координаты, м				Метод определения координат	Формулы, примененные для расчета средней квадратической погрешности определения координат характерных точек границ (Mt), с подставленными в такие формулы значениями и итоговые (вычисленные) значения Mt, м	Описание закрепления точки
	содержатся в Едином государственном реестре недвижимости		определены в результате выполнения комплексных кадастровых работ				
	X	Y	X	Y			
1	2	3	4	5	6	7	8
2355	634020.15	114699.84	634020.15	114699.84	Метод спутниковых геодезических измерений (определений)	0.1	Закрепление отсутствует
2356	634020.99	114704.07	634020.99	114704.07	Метод спутниковых геодезических измерений (определений)	0.1	Закрепление отсутствует
2357	634013.99	114717.84	634013.99	114717.84	Метод спутниковых геодезических измерений (определений)	0.1	Закрепление отсутствует
2358	634010.08	114718.75	634010.08	114718.75	Метод спутниковых геодезических измерений (определений)	0.1	Закрепление отсутствует
2359	634006.36	114715.45	634006.36	114715.45	Метод спутниковых геодезических измерений (определений)	0.1	Закрепление отсутствует

1. Сведения о характерных точках границ уточняемого земельного участка с кадастровым номером 24:04:6101013:635 :

Система координат МСК 167 зона 4 **Зона № 4**

Обозначение характерных точек границ	Координаты, м				Метод определения координат	Формулы, примененные для расчета средней квадратической погрешности определения координат характерных точек границ (Mt), с подставленными в такие формулы значениями и итоговые (вычисленные) значения Mt, м	Описание закрепления точки
	содержатся в Едином государственном реестре недвижимости		определены в результате выполнения комплексных кадастровых работ				
	X	Y	X	Y			
1	2	3	4	5	6	7	8
2360	633990.05	114709.40	633990.05	114709.40	Метод спутниковых геодезических измерений (определений)	0.1	Закрепление отсутствует
2361	633991.35	114696.51	633991.35	114696.51	Метод спутниковых геодезических измерений (определений)	0.1	Закрепление отсутствует
1910	633989.64	114692.07	633989.64	114692.07	Метод спутниковых геодезических измерений (определений)	0.1	Закрепление отсутствует
1909	633994.98	114690.52	633994.98	114690.52	Метод спутниковых геодезических измерений (определений)	0.1	Закрепление отсутствует
1908	633997.20	114689.41	633997.20	114689.41	Метод спутниковых геодезических измерений (определений)	0.1	Закрепление отсутствует

1. Сведения о характерных точках границ уточняемого земельного участка с кадастровым номером 24:04:6101013:635 :

Система координат МСК 167 зона 4 **Зона № 4**

Обозначение характерных точек границ	Координаты, м				Метод определения координат	Формулы, примененные для расчета средней квадратической погрешности определения координат характерных точек границ (Mt), с подставленными в такие формулы значениями и итоговые (вычисленные) значения Mt, м	Описание закрепления точки
	содержатся в Едином государственном реестре недвижимости		определены в результате выполнения комплексных кадастровых работ				
	X	Y	X	Y			
1	2	3	4	5	6	7	8
1907	633998.31	114686.96	633998.31	114686.96	Метод спутниковых геодезических измерений (определений)	0.1	Закрепление отсутствует
1906	633998.87	114684.63	633998.87	114684.63	Метод спутниковых геодезических измерений (определений)	0.1	Закрепление отсутствует
1905	634000.42	114664.53	634000.42	114664.53	Метод спутниковых геодезических измерений (определений)	0.1	Закрепление отсутствует
263	634002.38	114664.70	634002.38	114664.70	Метод спутниковых геодезических измерений (определений)	0.1	Закрепление отсутствует
261	634007.14	114664.78	634007.14	114664.78	Метод спутниковых геодезических измерений (определений)	0.1	Закрепление отсутствует

1. Сведения о характерных точках границ уточняемого земельного участка с кадастровым номером 24:04:6101013:635 :

Система координат МСК 167 зона 4 **Зона №4**

Обозначение характерных точек границ	Координаты, м				Метод определения координат	Формулы, примененные для расчета средней квадратической погрешности определения координат характерных точек границ (Mt), с подставленными в такие формулы значениями и итоговые (вычисленные) значения Mt, м	Описание закрепления точки
	содержатся в Едином государственном реестре недвижимости		определены в результате выполнения комплексных кадастровых работ				
	X	Y	X	Y			
1	2	3	4	5	6	7	8
260	634026.66	114666.43	634026.66	114666.43	Метод спутниковых геодезических измерений (определений)	0.1	Закрепление отсутствует

2. Сведения о частях границ уточняемого земельного участка с кадастровым номером 24:04:6101013:635 :

Обозначение части границ		Горизонтальное проложение (S), м	Описание прохождения части границ	Сведения о согласовании местоположения границ (согласовано/спорное)
от т.	до т.			
1	2	3	4	5
260	2351	3.70	-	-
1905	263	1.97	-	-
1906	1905	20.16	-	-
1907	1906	2.40	-	-
1908	1907	2.69	-	-
1909	1908	2.48	-	-
1910	1909	5.56	-	-
2361	1910	4.76	-	-
2360	2361	12.96	-	-
2359	2360	17.40	-	-
2358	2359	4.97	-	-
2357	2358	4.01	-	-
2356	2357	15.45	-	-
2355	2356	4.31	-	-
2354	2355	1.40	-	-
2353	2354	6.59	-	-
2352	2353	7.00	-	-
2351	2352	16.37	-	-
263	261	4.76	-	-
261	260	19.59	-	-

3. Сведения о характеристиках уточняемого земельного участка с кадастровым номером 24:04:6101013:635 :

№ п/п	Наименование характеристики	Значение характеристики
1	2	3
1.	Адрес земельного участка	-
1.1.	Сведения о местоположении земельного участка (при отсутствии адреса) в структурированном в соответствии с федеральной информационной адресной системой виде	-
1.2.	Дополнительные сведения о местоположении земельного участка	-
2.	Площадь земельного участка ± величина погрешности определения (вычисления) площади (Р ± ΔР), м2	1372 +/- 13
3.	Формула, примененная для расчета предельной допустимой погрешности определения площади земельного участка, с подставленными значениями и итоговые (вычисленные) значения (ΔР), м2	ΔР=3.5*Mt*√P=3.5*0,1*√1372=13
4.	Площадь земельного участка согласно сведениям Единого государственного реестра недвижимости (Ркад), м2	1372
5.	Оценка расхождения Р и Ркад (Р - Ркад), м2	-
6.	Предельные минимальный и максимальный размеры земельного участка (Рмин и Рмакс), м2	- -
7.	Кадастровый номер или иной государственный учетный номер (инвентарный) объекта недвижимости, расположенного на земельном участке	-
8.	Вид (виды) разрешенного использования	Для ведения личного подсобного хозяйства
8.1.	Дополнительные сведения об использовании земельного участка	-
9.	Сведения о земельных участках (землях общего пользования, территории общего пользования), посредством которых обеспечивается доступ	Земли общего пользования
10.	Иные сведения	-

4. Пояснения к сведениям об уточняемом земельном участке с кадастровым номером 24:04:6101013:635 :

1.	-

Сведения об уточняемых земельных участках, необходимые для исправления реестровых ошибок в сведениях о местоположении их границ

1. Сведения о характерных точках границ уточняемого земельного участка с кадастровым номером 24:04:6101013:636 :

Система координат МСК 167 зона 4 **Зона № 4**

Обозначение характерных точек границ	Координаты, м				Метод определения координат	Формулы, примененные для расчета средней квадратической погрешности определения координат характерных точек границ (Mt), с подставленными в такие формулы значениями и итоговые (вычисленные) значения Mt, м	Описание закрепления точки
	содержатся в Едином государственном реестре недвижимости		определены в результате выполнения комплексных кадастровых работ				
	X	Y	X	Y			
1	2	3	4	5	6	7	8
2362	633791.30	114761.69	633791.30	114761.69	Метод спутниковых геодезических измерений (определений)	0.1	Закрепление отсутствует
2363	633796.24	114777.20	633796.24	114777.20	Метод спутниковых геодезических измерений (определений)	0.1	Закрепление отсутствует
458	633805.43	114774.78	633805.43	114774.78	Метод спутниковых геодезических измерений (определений)	0.1	Закрепление отсутствует
457	633841.04	114765.40	633841.04	114765.40	Метод спутниковых геодезических измерений (определений)	0.1	Закрепление отсутствует
456	633856.52	114761.32	633856.52	114761.32	Метод спутниковых геодезических измерений (определений)	0.1	Закрепление отсутствует

1. Сведения о характерных точках границ уточняемого земельного участка с кадастровым номером 24:04:6101013:636 :

Система координат МСК 167 зона 4 **Зона № 4**

Обозначение характерных точек границ	Координаты, м				Метод определения координат	Формулы, примененные для расчета средней квадратической погрешности определения координат характерных точек границ (Mt), с подставленными в такие формулы значениями и итоговые (вычисленные) значения Mt, м	Описание закрепления точки
	содержатся в Едином государственном реестре недвижимости		определены в результате выполнения комплексных кадастровых работ				
	X	Y	X	Y			
1	2	3	4	5	6	7	8
455	633862.23	114759.82	633862.23	114759.82	Метод спутниковых геодезических измерений (определений)	0.1	Закрепление отсутствует
1838	633869.41	114757.93	633869.41	114757.93	Метод спутниковых геодезических измерений (определений)	0.1	Закрепление отсутствует
1921	633881.66	114754.70	633881.66	114754.70	Метод спутниковых геодезических измерений (определений)	0.1	Закрепление отсутствует
1920	633889.20	114755.39	633889.20	114755.39	Метод спутниковых геодезических измерений (определений)	0.1	Закрепление отсутствует
1919	633903.99	114752.85	633903.99	114752.85	Метод спутниковых геодезических измерений (определений)	0.1	Закрепление отсутствует

1. Сведения о характерных точках границ уточняемого земельного участка с кадастровым номером 24:04:6101013:636 :

Система координат МСК 167 зона 4 **Зона № 4**

Обозначение характерных точек границ	Координаты, м				Метод определения координат	Формулы, примененные для расчета средней квадратической погрешности определения координат характерных точек границ (Mt), с подставленными в такие формулы значениями и итоговые (вычисленные) значения Mt, м	Описание закрепления точки
	содержатся в Едином государственном реестре недвижимости		определены в результате выполнения комплексных кадастровых работ				
	X	Y	X	Y			
1	2	3	4	5	6	7	8
1918	633908.49	114750.67	633908.49	114750.67	Метод спутниковых геодезических измерений (определений)	0.1	Закрепление отсутствует
93	633909.71	114753.31	633909.71	114753.31	Метод спутниковых геодезических измерений (определений)	0.1	Закрепление отсутствует
96	633914.64	114763.98	633914.64	114763.98	Метод спутниковых геодезических измерений (определений)	0.1	Закрепление отсутствует
95	633937.54	114753.30	633937.54	114753.30	Метод спутниковых геодезических измерений (определений)	0.1	Закрепление отсутствует
94	633932.58	114742.65	633932.58	114742.65	Метод спутниковых геодезических измерений (определений)	0.1	Закрепление отсутствует

1. Сведения о характерных точках границ уточняемого земельного участка с кадастровым номером 24:04:6101013:636 :

Система координат МСК 167 зона 4 **Зона № 4**

Обозначение характерных точек границ	Координаты, м				Метод определения координат	Формулы, примененные для расчета средней квадратической погрешности определения координат характерных точек границ (Mt), с подставленными в такие формулы значениями и итоговые (вычисленные) значения Mt, м	Описание закрепления точки
	содержатся в Едином государственном реестре недвижимости		определены в результате выполнения комплексных кадастровых работ				
	X	Y	X	Y			
1	2	3	4	5	6	7	8
1917	633935.19	114741.11	633935.19	114741.11	Метод спутниковых геодезических измерений (определений)	0.1	Закрепление отсутствует
1916	633954.44	114730.82	633954.44	114730.82	Метод спутниковых геодезических измерений (определений)	0.1	Закрепление отсутствует
2364	633970.76	114724.71	633970.76	114724.71	Метод спутниковых геодезических измерений (определений)	0.1	Закрепление отсутствует
2365	633989.60	114718.27	633989.60	114718.27	Метод спутниковых геодезических измерений (определений)	0.1	Закрепление отсутствует
2366	634010.07	114735.22	634010.07	114735.22	Метод спутниковых геодезических измерений (определений)	0.1	Закрепление отсутствует

1. Сведения о характерных точках границ уточняемого земельного участка с кадастровым номером 24:04:6101013:636 :

Система координат МСК 167 зона 4 **Зона № 4**

Обозначение характерных точек границ	Координаты, м				Метод определения координат	Формулы, примененные для расчета средней квадратической погрешности определения координат характерных точек границ (Mt), с подставленными в такие формулы значениями и итоговые (вычисленные) значения Mt, м	Описание закрепления точки
	содержатся в Едином государственном реестре недвижимости		определены в результате выполнения комплексных кадастровых работ				
	X	Y	X	Y			
1	2	3	4	5	6	7	8
966	634107.91	114915.13	634107.91	114915.13	Метод спутниковых геодезических измерений (определений)	0.1	Закрепление отсутствует
965	633994.64	114968.71	633994.64	114968.71	Метод спутниковых геодезических измерений (определений)	0.1	Закрепление отсутствует
970	633885.38	115020.72	633885.38	115020.72	Метод спутниковых геодезических измерений (определений)	0.1	Закрепление отсутствует
2367	633772.85	114823.34	633772.85	114823.34	Метод спутниковых геодезических измерений (определений)	0.1	Закрепление отсутствует
2368	633763.52	114803.95	633763.52	114803.95	Метод спутниковых геодезических измерений (определений)	0.1	Закрепление отсутствует

1. Сведения о характерных точках границ уточняемого земельного участка с кадастровым номером 24:04:6101013:636 :

Система координат МСК 167 зона 4 **Зона № 4**

Обозначение характерных точек границ	Координаты, м				Метод определения координат	Формулы, примененные для расчета средней квадратической погрешности определения координат характерных точек границ (Mt), с подставленными в такие формулы значениями и итоговые (вычисленные) значения Mt, м	Описание закрепления точки
	содержатся в Едином государственном реестре недвижимости		определены в результате выполнения комплексных кадастровых работ				
	X	Y	X	Y			
1	2	3	4	5	6	7	8
2369	633754.71	114785.65	633754.71	114785.65	Метод спутниковых геодезических измерений (определений)	0.1	Закрепление отсутствует
2370	633745.57	114766.66	633745.57	114766.66	Метод спутниковых геодезических измерений (определений)	0.1	Закрепление отсутствует
566	633693.41	114666.35	633693.41	114666.35	Метод спутниковых геодезических измерений (определений)	0.1	Закрепление отсутствует
2371	633733.41	114656.29	633733.41	114656.29	Метод спутниковых геодезических измерений (определений)	0.1	Закрепление отсутствует
2372	633769.27	114692.62	633769.27	114692.62	Метод спутниковых геодезических измерений (определений)	0.1	Закрепление отсутствует

1. Сведения о характерных точках границ уточняемого земельного участка с кадастровым номером 24:04:6101013:636 :

Система координат МСК 167 зона 4 **Зона №4**

Обозначение характерных точек границ	Координаты, м				Метод определения координат	Формулы, примененные для расчета средней квадратической погрешности определения координат характерных точек границ (Mt), с подставленными в такие формулы значениями и итоговые (вычисленные) значения Mt, м	Описание закрепления точки
	содержатся в Едином государственном реестре недвижимости		определены в результате выполнения комплексных кадастровых работ				
	X	Y	X	Y			
1	2	3	4	5	6	7	8
2362	633791.30	114761.69	633791.30	114761.69	Метод спутниковых геодезических измерений (определений)	0.1	Закрепление отсутствует

2. Сведения о частях границ уточняемого земельного участка с кадастровым номером 24:04:6101013:636 :

Обозначение части границ		Горизонтальное проложение (S), м	Описание прохождения части границ	Сведения о согласовании местоположения границ (согласовано/спорное)
от т.	до т.			
1	2	3	4	5
2362	2363	16.28	-	-
566	2371	41.25	-	-
2370	566	113.06	-	-
2369	2370	21.08	-	-
2368	2369	20.31	-	-
2367	2368	21.52	-	-
970	2367	227.20	-	-
965	970	121.01	-	-
966	965	125.30	-	-
2366	966	204.79	-	-
2365	2366	26.58	-	-
2364	2365	19.91	-	-
1916	2364	17.43	-	-
1917	1916	21.83	-	-
94	1917	3.03	-	-
95	94	11.75	-	-
96	95	25.27	-	-
93	96	11.75	-	-
1918	93	2.91	-	-
1919	1918	5.00	-	-
1920	1919	15.01	-	-
1921	1920	7.57	-	-
1838	1921	12.67	-	-

2. Сведения о частях границ уточняемого земельного участка с кадастровым номером 24:04:6101013:636 :

Обозначение части границ		Горизонтальное проложение (S), м	Описание прохождения части границ	Сведения о согласовании местоположения границ (согласовано/спорное)
от т.	до т.			
1	2	3	4	5
455	1838	7.42	-	-
456	455	5.90	-	-
457	456	16.01	-	-
458	457	36.82	-	-
2363	458	9.50	-	-
2371	2372	51.05	-	-
2372	2362	72.50	-	-

3. Сведения о характеристиках уточняемого земельного участка с кадастровым номером 24:04:6101013:636 :

№ п/п	Наименование характеристики	Значение характеристики
1	2	3
1.	Адрес земельного участка	-
1.1.	Сведения о местоположении земельного участка (при отсутствии адреса) в структурированном в соответствии с федеральной информационной адресной системой виде	-
1.2.	Дополнительные сведения о местоположении земельного участка	-
2.	Площадь земельного участка ± величина погрешности определения (вычисления) площади (Р ± ΔР), м2	66569 +/- 90
3.	Формула, примененная для расчета предельной допустимой погрешности определения площади земельного участка, с подставленными значениями и итоговые (вычисленные) значения (ΔР), м2	ΔР=3.5*Mt*√P=3.5*0,1*√66569=90
4.	Площадь земельного участка согласно сведениям Единого государственного реестра недвижимости (Ркад), м2	66569
5.	Оценка расхождения Р и Ркад (Р - Ркад), м2	-
6.	Предельные минимальный и максимальный размеры земельного участка (Рмин и Рмакс), м2	- -
7.	Кадастровый номер или иной государственный учетный номер (инвентарный) объекта недвижимости, расположенного на земельном участке	-
8.	Вид (виды) разрешенного использования	для размещения завода по производству пиломатериалов
8.1.	Дополнительные сведения об использовании земельного участка	-
9.	Сведения о земельных участках (землях общего пользования, территории общего пользования), посредством которых обеспечивается доступ	Земли общего пользования
10.	Иные сведения	-

4. Пояснения к сведениям об уточняемом земельном участке с кадастровым номером 24:04:6101013:636 :

1.	-

Сведения об уточняемых земельных участках, необходимые для исправления реестровых ошибок в сведениях о местоположении их границ

1. Сведения о характерных точках границ уточняемого земельного участка с кадастровым номером 24:04:6101013:637 :

Система координат МСК 167 зона 4 **Зона № 4**

Обозначение характерных точек границ	Координаты, м				Метод определения координат	Формулы, примененные для расчета средней квадратической погрешности определения координат характерных точек границ (Mt), с подставленными в такие формулы значениями и итоговые (вычисленные) значения Mt, м	Описание закрепления точки
	содержатся в Едином государственном реестре недвижимости		определены в результате выполнения комплексных кадастровых работ				
	X	Y	X	Y			
1	2	3	4	5	6	7	8
2373	633864.29	115030.98	633864.29	115030.98	Метод спутниковых геодезических измерений (определений)	0.1	Закрепление отсутствует
2374	633854.69	115016.47	633854.69	115016.47	Метод спутниковых геодезических измерений (определений)	0.1	Закрепление отсутствует
2375	633850.30	115011.55	633850.30	115011.55	Метод спутниковых геодезических измерений (определений)	0.1	Закрепление отсутствует
2376	633838.94	114995.34	633838.94	114995.34	Метод спутниковых геодезических измерений (определений)	0.1	Закрепление отсутствует
2377	633794.07	114916.99	633794.07	114916.99	Метод спутниковых геодезических измерений (определений)	0.1	Закрепление отсутствует

1. Сведения о характерных точках границ уточняемого земельного участка с кадастровым номером 24:04:6101013:637 :

Система координат МСК 167 зона 4 **Зона № 4**

Обозначение характерных точек границ	Координаты, м				Метод определения координат	Формулы, примененные для расчета средней квадратической погрешности определения координат характерных точек границ (Mt), с подставленными в такие формулы значениями и итоговые (вычисленные) значения Mt, м	Описание закрепления точки
	содержатся в Едином государственном реестре недвижимости		определены в результате выполнения комплексных кадастровых работ				
	X	Y	X	Y			
1	2	3	4	5	6	7	8
2378	633791.37	114912.27	633791.37	114912.27	Метод спутниковых геодезических измерений (определений)	0.1	Закрепление отсутствует
2379	633761.26	114859.65	633761.26	114859.65	Метод спутниковых геодезических измерений (определений)	0.1	Закрепление отсутствует
2380	633756.91	114861.54	633756.91	114861.54	Метод спутниковых геодезических измерений (определений)	0.1	Закрепление отсутствует
2381	633753.70	114854.13	633753.70	114854.13	Метод спутниковых геодезических измерений (определений)	0.1	Закрепление отсутствует
2382	633746.29	114837.07	633746.29	114837.07	Метод спутниковых геодезических измерений (определений)	0.1	Закрепление отсутствует

1. Сведения о характерных точках границ уточняемого земельного участка с кадастровым номером 24:04:6101013:637 :

Система координат МСК 167 зона 4 **Зона № 4**

Обозначение характерных точек границ	Координаты, м				Метод определения координат	Формулы, примененные для расчета средней квадратической погрешности определения координат характерных точек границ (Mt), с подставленными в такие формулы значениями и итоговые (вычисленные) значения Mt, м	Описание закрепления точки
	содержатся в Едином государственном реестре недвижимости		определены в результате выполнения комплексных кадастровых работ				
	X	Y	X	Y			
1	2	3	4	5	6	7	8
2383	633740.67	114824.11	633740.67	114824.11	Метод спутниковых геодезических измерений (определений)	0.1	Закрепление отсутствует
2384	633739.54	114821.72	633739.54	114821.72	Метод спутниковых геодезических измерений (определений)	0.1	Закрепление отсутствует
2385	633730.78	114803.26	633730.78	114803.26	Метод спутниковых геодезических измерений (определений)	0.1	Закрепление отсутствует
2386	633708.96	114757.29	633708.96	114757.29	Метод спутниковых геодезических измерений (определений)	0.1	Закрепление отсутствует
2387	633701.50	114741.68	633701.50	114741.68	Метод спутниковых геодезических измерений (определений)	0.1	Закрепление отсутствует

1. Сведения о характерных точках границ уточняемого земельного участка с кадастровым номером 24:04:6101013:637 :

Система координат МСК 167 зона 4 **Зона № 4**

Обозначение характерных точек границ	Координаты, м				Метод определения координат	Формулы, примененные для расчета средней квадратической погрешности определения координат характерных точек границ (Mt), с подставленными в такие формулы значениями и итоговые (вычисленные) значения Mt, м	Описание закрепления точки
	содержатся в Едином государственном реестре недвижимости		определены в результате выполнения комплексных кадастровых работ				
	X	Y	X	Y			
1	2	3	4	5	6	7	8
2388	633694.37	114722.56	633694.37	114722.56	Метод спутниковых геодезических измерений (определений)	0.1	Закрепление отсутствует
2389	633688.85	114703.03	633688.85	114703.03	Метод спутниковых геодезических измерений (определений)	0.1	Закрепление отсутствует
2390	633686.31	114693.44	633686.31	114693.44	Метод спутниковых геодезических измерений (определений)	0.1	Закрепление отсутствует
2391	633682.07	114670.51	633682.07	114670.51	Метод спутниковых геодезических измерений (определений)	0.1	Закрепление отсутствует
566	633693.41	114666.35	633693.41	114666.35	Метод спутниковых геодезических измерений (определений)	0.1	Закрепление отсутствует

1. Сведения о характерных точках границ уточняемого земельного участка с кадастровым номером 24:04:6101013:637 :

Система координат МСК 167 зона 4 **Зона № 4**

Обозначение характерных точек границ	Координаты, м				Метод определения координат	Формулы, примененные для расчета средней квадратической погрешности определения координат характерных точек границ (Mt), с подставленными в такие формулы значениями и итоговые (вычисленные) значения Mt, м	Описание закрепления точки
	содержатся в Едином государственном реестре недвижимости		определены в результате выполнения комплексных кадастровых работ				
	X	Y	X	Y			
1	2	3	4	5	6	7	8
2370	633745.57	114766.66	633745.57	114766.66	Метод спутниковых геодезических измерений (определений)	0.1	Закрепление отсутствует
2369	633754.71	114785.65	633754.71	114785.65	Метод спутниковых геодезических измерений (определений)	0.1	Закрепление отсутствует
2368	633763.52	114803.95	633763.52	114803.95	Метод спутниковых геодезических измерений (определений)	0.1	Закрепление отсутствует
2367	633772.85	114823.34	633772.85	114823.34	Метод спутниковых геодезических измерений (определений)	0.1	Закрепление отсутствует
970	633885.38	115020.72	633885.38	115020.72	Метод спутниковых геодезических измерений (определений)	0.1	Закрепление отсутствует

1. Сведения о характерных точках границ уточняемого земельного участка с кадастровым номером 24:04:6101013:637 :

Система координат МСК 167 зона 4 **Зона №4**

Обозначение характерных точек границ	Координаты, м				Метод определения координат	Формулы, примененные для расчета средней квадратической погрешности определения координат характерных точек границ (Mt), с подставленными в такие формулы значениями и итоговые (вычисленные) значения Mt, м	Описание закрепления точки
	содержатся в Едином государственном реестре недвижимости		определены в результате выполнения комплексных кадастровых работ				
	X	Y	X	Y			
1	2	3	4	5	6	7	8
2373	633864.29	115030.98	633864.29	115030.98	Метод спутниковых геодезических измерений (определений)	0.1	Закрепление отсутствует

2. Сведения о частях границ уточняемого земельного участка с кадастровым номером 24:04:6101013:637 :

Обозначение части границ		Горизонтальное проложение (S), м	Описание прохождения части границ	Сведения о согласовании местоположения границ (согласовано/спорное)
от т.	до т.			
1	2	3	4	5
2373	2374	17.40	-	-
2368	2367	21.52	-	-
2369	2368	20.31	-	-
2370	2369	21.08	-	-
566	2370	113.06	-	-
2391	566	12.08	-	-
2390	2391	23.32	-	-
2389	2390	9.92	-	-
2388	2389	20.30	-	-
2387	2388	20.41	-	-
2386	2387	17.30	-	-
2367	970	227.20	-	-
2385	2386	50.89	-	-
2383	2384	2.64	-	-
2382	2383	14.13	-	-
2381	2382	18.60	-	-
2380	2381	8.08	-	-
2379	2380	4.74	-	-
2378	2379	60.63	-	-
2377	2378	5.44	-	-
2376	2377	90.29	-	-
2375	2376	19.79	-	-
2374	2375	6.59	-	-

2. Сведения о частях границ уточняемого земельного участка с кадастровым номером 24:04:6101013:637 :

Обозначение части границ		Горизонтальное проложение (S), м	Описание прохождения части границ	Сведения о согласовании местоположения границ (согласовано/спорное)
от т.	до т.			
1	2	3	4	5
2384	2385	20.43	-	-
970	2373	23.45	-	-

3. Сведения о характеристиках уточняемого земельного участка с кадастровым номером 24:04:6101013:637 :

№ п/п	Наименование характеристики	Значение характеристики
1	2	3
1.	Адрес земельного участка	-
1.1.	Сведения о местоположении земельного участка (при отсутствии адреса) в структурированном в соответствии с федеральной информационной адресной системой виде	-
1.2.	Дополнительные сведения о местоположении земельного участка	-
2.	Площадь земельного участка ± величина погрешности определения (вычисления) площади (Р ± ΔР), м2	10881 +/- 37
3.	Формула, примененная для расчета предельной допустимой погрешности определения площади земельного участка, с подставленными значениями и итоговые (вычисленные) значения (ΔР), м2	ΔР=3.5*Mt*√P=3.5*0,1*√10881=37
4.	Площадь земельного участка согласно сведениям Единого государственного реестра недвижимости (Ркад), м2	10881
5.	Оценка расхождения Р и Ркад (Р - Ркад), м2	-
6.	Предельные минимальный и максимальный размеры земельного участка (Рмин и Рмакс), м2	- -
7.	Кадастровый номер или иной государственный учетный номер (инвентарный) объекта недвижимости, расположенного на земельном участке	-
8.	Вид (виды) разрешенного использования	для размещения завода по производству пиломатериалов
8.1.	Дополнительные сведения об использовании земельного участка	-
9.	Сведения о земельных участках (землях общего пользования, территории общего пользования), посредством которых обеспечивается доступ	Земли общего пользования
10.	Иные сведения	-

4. Пояснения к сведениям об уточняемом земельном участке с кадастровым номером 24:04:6101013:637 :

1.	-

Сведения об уточняемых земельных участках, необходимые для исправления реестровых ошибок в сведениях о местоположении их границ

1. Сведения о характерных точках границ уточняемого земельного участка с кадастровым номером 24:04:6101013:638 :

Система координат МСК 167 зона 4 **Зона № 4**

Обозначение характерных точек границ	Координаты, м				Метод определения координат	Формулы, примененные для расчета средней квадратической погрешности определения координат характерных точек границ (Mt), с подставленными в такие формулы значениями и итоговые (вычисленные) значения Mt, м	Описание закрепления точки
	содержатся в Едином государственном реестре недвижимости		определены в результате выполнения комплексных кадастровых работ				
	X	Y	X	Y			
1	2	3	4	5	6	7	8
2392	634481.39	115153.62	634481.39	115153.62	Метод спутниковых геодезических измерений (определений)	0.1	Закрепление отсутствует
2393	634438.18	115156.58	634438.18	115156.58	Метод спутниковых геодезических измерений (определений)	0.1	Закрепление отсутствует
2394	634424.81	115148.34	634424.81	115148.34	Метод спутниковых геодезических измерений (определений)	0.1	Закрепление отсутствует
2395	634414.56	115126.73	634414.56	115126.73	Метод спутниковых геодезических измерений (определений)	0.1	Закрепление отсутствует
2396	634413.38	115122.44	634413.38	115122.44	Метод спутниковых геодезических измерений (определений)	0.1	Закрепление отсутствует

1. Сведения о характерных точках границ уточняемого земельного участка с кадастровым номером 24:04:6101013:638 :

Система координат МСК 167 зона 4 **Зона №4**

Обозначение характерных точек границ	Координаты, м				Метод определения координат	Формулы, примененные для расчета средней квадратической погрешности определения координат характерных точек границ (Mt), с подставленными в такие формулы значениями и итоговые (вычисленные) значения Mt, м	Описание закрепления точки
	содержатся в Едином государственном реестре недвижимости		определены в результате выполнения комплексных кадастровых работ				
	X	Y	X	Y			
1	2	3	4	5	6	7	8
2397	634415.53	115014.91	634415.53	115014.91	Метод спутниковых геодезических измерений (определений)	0.1	Закрепление отсутствует
2398	634421.17	115014.76	634421.17	115014.76	Метод спутниковых геодезических измерений (определений)	0.1	Закрепление отсутствует
90	634446.67	115017.82	634446.67	115017.82	Метод спутниковых геодезических измерений (определений)	0.1	Закрепление отсутствует
2399	634472.51	115021.59	634472.51	115021.59	Метод спутниковых геодезических измерений (определений)	0.1	Закрепление отсутствует
2400	634472.96	115026.68	634472.96	115026.68	Метод спутниковых геодезических измерений (определений)	0.1	Закрепление отсутствует

1. Сведения о характерных точках границ уточняемого земельного участка с кадастровым номером 24:04:6101013:638 :

Система координат МСК 167 зона 4 **Зона №4**

Обозначение характерных точек границ	Координаты, м				Метод определения координат	Формулы, примененные для расчета средней квадратической погрешности определения координат характерных точек границ (Mt), с подставленными в такие формулы значениями и итоговые (вычисленные) значения Mt, м	Описание закрепления точки
	содержатся в Едином государственном реестре недвижимости		определены в результате выполнения комплексных кадастровых работ				
	X	Y	X	Y			
1	2	3	4	5	6	7	8
2401	634475.94	115075.18	634475.94	115075.18	Метод спутниковых геодезических измерений (определений)	0.1	Закрепление отсутствует
2402	634476.16	115079.59	634476.16	115079.59	Метод спутниковых геодезических измерений (определений)	0.1	Закрепление отсутствует
2392	634481.39	115153.62	634481.39	115153.62	Метод спутниковых геодезических измерений (определений)	0.1	Закрепление отсутствует

2. Сведения о частях границ уточняемого земельного участка с кадастровым номером 24:04:6101013:638 :

Обозначение части границ		Горизонтальное проложение (S), м	Описание прохождения части границ	Сведения о согласовании местоположения границ (согласовано/спорное)
от т.	до т.			
1	2	3	4	5
2392	2393	43.31	-	-
2393	2394	15.71	-	-
2394	2395	23.92	-	-
2395	2396	4.45	-	-
2396	2397	107.55	-	-
2397	2398	5.64	-	-
2398	90	25.68	-	-
90	2399	26.11	-	-
2399	2400	5.11	-	-
2400	2401	48.59	-	-
2401	2402	4.42	-	-
2402	2392	74.21	-	-

3. Сведения о характеристиках уточняемого земельного участка с кадастровым номером 24:04:6101013:638 :

№ п/п	Наименование характеристики	Значение характеристики
1	2	3
1.	Адрес земельного участка	-
1.1.	Сведения о местоположении земельного участка (при отсутствии адреса) в структурированном в соответствии с федеральной информационной адресной системой виде	-
1.2.	Дополнительные сведения о местоположении земельного участка	-
2.	Площадь земельного участка ± величина погрешности определения (вычисления) площади (Р ± ΔР), м2	8352 +/- 32
3.	Формула, примененная для расчета предельной допустимой погрешности определения площади земельного участка, с подставленными значениями и итоговые (вычисленные) значения (ΔР), м2	ΔР=3.5*Mt*√P=3.5*0,1*√8352=32
4.	Площадь земельного участка согласно сведениям Единого государственного реестра недвижимости (Ркад), м2	8352
5.	Оценка расхождения Р и Ркад (Р - Ркад), м2	-
6.	Предельные минимальный и максимальный размеры земельного участка (Рмин и Рмакс), м2	- -
7.	Кадастровый номер или иной государственный учетный номер (инвентарный) объекта недвижимости, расположенного на земельном участке	-
8.	Вид (виды) разрешенного использования	для эксплуатации здания котельной и прилегающей территории
8.1.	Дополнительные сведения об использовании земельного участка	-
9.	Сведения о земельных участках (землях общего пользования, территории общего пользования), посредством которых обеспечивается доступ	Земли общего пользования
10.	Иные сведения	-

4. Пояснения к сведениям об уточняемом земельном участке с кадастровым номером 24:04:6101013:638 :

1.	-

Сведения об уточняемых земельных участках, необходимые для исправления реестровых ошибок в сведениях о местоположении их границ

1. Сведения о характерных точках границ уточняемого земельного участка с кадастровым номером 24:04:6101013:639 :

Система координат МСК 167 зона 4 **Зона № 4**

Обозначение характерных точек границ	Координаты, м				Метод определения координат	Формулы, примененные для расчета средней квадратической погрешности определения координат характерных точек границ (Mt), с подставленными в такие формулы значениями и итоговые (вычисленные) значения Mt, м	Описание закрепления точки
	содержатся в Едином государственном реестре недвижимости		определены в результате выполнения комплексных кадастровых работ				
	X	Y	X	Y			
1	2	3	4	5	6	7	8
2403	634668.97	115212.44	634668.97	115212.44	Метод спутниковых геодезических измерений (определений)	0.1	Закрепление отсутствует
1031	634682.12	115209.00	634682.12	115209.00	Метод спутниковых геодезических измерений (определений)	0.1	Закрепление отсутствует
1030	634691.50	115206.55	634691.50	115206.55	Метод спутниковых геодезических измерений (определений)	0.1	Закрепление отсутствует
1029	634694.72	115205.71	634694.72	115205.71	Метод спутниковых геодезических измерений (определений)	0.1	Закрепление отсутствует
1028	634722.05	115200.65	634722.05	115200.65	Метод спутниковых геодезических измерений (определений)	0.1	Закрепление отсутствует

1. Сведения о характерных точках границ уточняемого земельного участка с кадастровым номером 24:04:6101013:639 :

Система координат МСК 167 зона 4 **Зона № 4**

Обозначение характерных точек границ	Координаты, м				Метод определения координат	Формулы, примененные для расчета средней квадратической погрешности определения координат характерных точек границ (Mt), с подставленными в такие формулы значениями и итоговые (вычисленные) значения Mt, м	Описание закрепления точки
	содержатся в Едином государственном реестре недвижимости		определены в результате выполнения комплексных кадастровых работ				
	X	Y	X	Y			
1	2	3	4	5	6	7	8
2404	634730.81	115199.03	634730.81	115199.03	Метод спутниковых геодезических измерений (определений)	0.1	Закрепление отсутствует
1026	634731.21	115201.56	634731.21	115201.56	Метод спутниковых геодезических измерений (определений)	0.1	Закрепление отсутствует
2253	634732.66	115215.09	634732.66	115215.09	Метод спутниковых геодезических измерений (определений)	0.1	Закрепление отсутствует
2252	634726.78	115216.15	634726.78	115216.15	Метод спутниковых геодезических измерений (определений)	0.1	Закрепление отсутствует
2251	634723.81	115216.69	634723.81	115216.69	Метод спутниковых геодезических измерений (определений)	0.1	Закрепление отсутствует

1. Сведения о характерных точках границ уточняемого земельного участка с кадастровым номером 24:04:6101013:639 :

Система координат МСК 167 зона 4 **Зона № 4**

Обозначение характерных точек границ	Координаты, м				Метод определения координат	Формулы, примененные для расчета средней квадратической погрешности определения координат характерных точек границ (Mt), с подставленными в такие формулы значениями и итоговые (вычисленные) значения Mt, м	Описание закрепления точки
	содержатся в Едином государственном реестре недвижимости		определены в результате выполнения комплексных кадастровых работ				
	X	Y	X	Y			
1	2	3	4	5	6	7	8
2250	634717.09	115217.92	634717.09	115217.92	Метод спутниковых геодезических измерений (определений)	0.1	Закрепление отсутствует
2249	634714.41	115218.42	634714.41	115218.42	Метод спутниковых геодезических измерений (определений)	0.1	Закрепление отсутствует
2248	634701.86	115221.03	634701.86	115221.03	Метод спутниковых геодезических измерений (определений)	0.1	Закрепление отсутствует
2247	634695.09	115222.26	634695.09	115222.26	Метод спутниковых геодезических измерений (определений)	0.1	Закрепление отсутствует
2246	634672.04	115227.21	634672.04	115227.21	Метод спутниковых геодезических измерений (определений)	0.1	Закрепление отсутствует

1. Сведения о характерных точках границ уточняемого земельного участка с кадастровым номером 24:04:6101013:639 :

Система координат МСК 167 зона 4 **Зона № 4**

Обозначение характерных точек границ	Координаты, м				Метод определения координат	Формулы, примененные для расчета средней квадратической погрешности определения координат характерных точек границ (Mt), с подставленными в такие формулы значениями и итоговые (вычисленные) значения Mt, м	Описание закрепления точки
	содержатся в Едином государственном реестре недвижимости		определены в результате выполнения комплексных кадастровых работ				
	X	Y	X	Y			
1	2	3	4	5	6	7	8
2403	634668.97	115212.44	634668.97	115212.44	Метод спутниковых геодезических измерений (определений)	0.1	Закрепление отсутствует

2. Сведения о частях границ уточняемого земельного участка с кадастровым номером 24:04:6101013:639 :

Обозначение части границ		Горизонтальное проложение (S), м	Описание прохождения части границ	Сведения о согласовании местоположения границ (согласовано/спорное)
от т.	до т.			
1	2	3	4	5
2403	1031	13.59	-	-
1031	1030	9.69	-	-
1030	1029	3.33	-	-
1029	1028	27.79	-	-
1028	2404	8.91	-	-
2404	1026	2.56	-	-
1026	2253	13.61	-	-
2253	2252	5.97	-	-
2252	2251	3.02	-	-
2251	2250	6.83	-	-
2250	2249	2.73	-	-
2249	2248	12.82	-	-
2248	2247	6.88	-	-
2247	2246	23.58	-	-
2246	2403	15.09	-	-

3. Сведения о характеристиках уточняемого земельного участка с кадастровым номером 24:04:6101013:639 :

№ п/п	Наименование характеристики	Значение характеристики
1	2	3
1.	Адрес земельного участка	-
1.1.	Сведения о местоположении земельного участка (при отсутствии адреса) в структурированном в соответствии с федеральной информационной адресной системой виде	-
1.2.	Дополнительные сведения о местоположении земельного участка	-

3. Сведения о характеристиках уточняемого земельного участка с кадастровым номером 24:04:6101013:639 :

№ п/п	Наименование характеристики	Значение характеристики
1	2	3
2.	Площадь земельного участка ± величина погрешности определения (вычисления) площади (Р ± ΔР), м2	999 +/- 11
3.	Формула, примененная для расчета предельной допустимой погрешности определения площади земельного участка, с подставленными значениями и итоговые (вычисленные) значения (ΔР), м2	ΔР=3.5*Mt*√P=3.5*0,1*√999=11
4.	Площадь земельного участка согласно сведениям Единого государственного реестра недвижимости (Ркад), м2	998
5.	Оценка расхождения Р и Ркад (Р - Ркад), м2	1
6.	Предельные минимальный и максимальный размеры земельного участка (Рмин и Рмакс), м2	- -
7.	Кадастровый номер или иной государственный учетный номер (инвентарный) объекта недвижимости, расположенного на земельном участке	-
8.	Вид (виды) разрешенного использования	Для ведения личного подсобного хозяйства
8.1.	Дополнительные сведения об использовании земельного участка	-
9.	Сведения о земельных участках (землях общего пользования, территории общего пользования), посредством которых обеспечивается доступ	Земли общего пользования
10.	Иные сведения	-

4. Пояснения к сведениям об уточняемом земельном участке с кадастровым номером 24:04:6101013:639 :

1.	-

Сведения об уточняемых земельных участках, необходимые для исправления реестровых ошибок в сведениях о местоположении их границ

1. Сведения о характерных точках границ уточняемого земельного участка с кадастровым номером 24:04:6101013:656 :

Система координат МСК 167 зона 4 **Зона № 4**

Обозначение характерных точек границ	Координаты, м				Метод определения координат	Формулы, примененные для расчета средней квадратической погрешности определения координат характерных точек границ (Mt), с подставленными в такие формулы значениями и итоговые (вычисленные) значения Mt, м	Описание закрепления точки
	содержатся в Едином государственном реестре недвижимости		определены в результате выполнения комплексных кадастровых работ				
	X	Y	X	Y			
1	2	3	4	5	6	7	8
1741	634306.00	115121.05	634306.00	115121.05	Метод спутниковых геодезических измерений (определений)	0.1	Закрепление отсутствует
1740	634303.50	115122.29	634303.50	115122.29	Метод спутниковых геодезических измерений (определений)	0.1	Закрепление отсутствует
2405	634302.25	115122.68	634302.25	115122.68	Метод спутниковых геодезических измерений (определений)	0.1	Закрепление отсутствует
2406	634290.42	115126.42	634290.42	115126.42	Метод спутниковых геодезических измерений (определений)	0.1	Закрепление отсутствует
2407	634290.36	115126.44	634290.36	115126.44	Метод спутниковых геодезических измерений (определений)	0.1	Закрепление отсутствует

1. Сведения о характерных точках границ уточняемого земельного участка с кадастровым номером 24:04:6101013:656 :

Система координат МСК 167 зона 4 **Зона № 4**

Обозначение характерных точек границ	Координаты, м				Метод определения координат	Формулы, примененные для расчета средней квадратической погрешности определения координат характерных точек границ (Mt), с подставленными в такие формулы значениями и итоговые (вычисленные) значения Mt, м	Описание закрепления точки
	содержатся в Едином государственном реестре недвижимости		определены в результате выполнения комплексных кадастровых работ				
	X	Y	X	Y			
1	2	3	4	5	6	7	8
2408	634284.89	115109.21	634284.89	115109.21	Метод спутниковых геодезических измерений (определений)	0.1	Закрепление отсутствует
2409	634277.94	115093.69	634277.94	115093.69	Метод спутниковых геодезических измерений (определений)	0.1	Закрепление отсутствует
2410	634276.69	115090.88	634276.69	115090.88	Метод спутниковых геодезических измерений (определений)	0.1	Закрепление отсутствует
2411	634275.90	115088.94	634275.90	115088.94	Метод спутниковых геодезических измерений (определений)	0.1	Закрепление отсутствует
2412	634274.79	115088.75	634274.79	115088.75	Метод спутниковых геодезических измерений (определений)	0.1	Закрепление отсутствует

1. Сведения о характерных точках границ уточняемого земельного участка с кадастровым номером 24:04:6101013:656 :

Система координат МСК 167 зона 4 **Зона № 4**

Обозначение характерных точек границ	Координаты, м				Метод определения координат	Формулы, примененные для расчета средней квадратической погрешности определения координат характерных точек границ (Mt), с подставленными в такие формулы значениями и итоговые (вычисленные) значения Mt, м	Описание закрепления точки
	содержатся в Едином государственном реестре недвижимости		определены в результате выполнения комплексных кадастровых работ				
	X	Y	X	Y			
1	2	3	4	5	6	7	8
2413	634271.76	115082.58	634271.76	115082.58	Метод спутниковых геодезических измерений (определений)	0.1	Закрепление отсутствует
484	634267.66	115072.49	634267.66	115072.49	Метод спутниковых геодезических измерений (определений)	0.1	Закрепление отсутствует
483	634312.41	115056.80	634312.41	115056.80	Метод спутниковых геодезических измерений (определений)	0.1	Закрепление отсутствует
482	634310.24	115045.59	634310.24	115045.59	Метод спутниковых геодезических измерений (определений)	0.1	Закрепление отсутствует
481	634308.56	115037.71	634308.56	115037.71	Метод спутниковых геодезических измерений (определений)	0.1	Закрепление отсутствует

1. Сведения о характерных точках границ уточняемого земельного участка с кадастровым номером 24:04:6101013:656 :

Система координат МСК 167 зона 4 **Зона № 4**

Обозначение характерных точек границ	Координаты, м				Метод определения координат	Формулы, примененные для расчета средней квадратической погрешности определения координат характерных точек границ (Mt), с подставленными в такие формулы значениями и итоговые (вычисленные) значения Mt, м	Описание закрепления точки
	содержатся в Едином государственном реестре недвижимости		определены в результате выполнения комплексных кадастровых работ				
	X	Y	X	Y			
1	2	3	4	5	6	7	8
480	634305.47	115008.58	634305.47	115008.58	Метод спутниковых геодезических измерений (определений)	0.1	Закрепление отсутствует
479	634305.35	115004.79	634305.35	115004.79	Метод спутниковых геодезических измерений (определений)	0.1	Закрепление отсутствует
478	634305.57	115000.50	634305.57	115000.50	Метод спутниковых геодезических измерений (определений)	0.1	Закрепление отсутствует
2414	634325.10	115003.30	634325.10	115003.30	Метод спутниковых геодезических измерений (определений)	0.1	Закрепление отсутствует
2415	634325.02	115004.18	634325.02	115004.18	Метод спутниковых геодезических измерений (определений)	0.1	Закрепление отсутствует

1. Сведения о характерных точках границ уточняемого земельного участка с кадастровым номером 24:04:6101013:656 :

Система координат МСК 167 зона 4 **Зона № 4**

Обозначение характерных точек границ	Координаты, м				Метод определения координат	Формулы, примененные для расчета средней квадратической погрешности определения координат характерных точек границ (Mt), с подставленными в такие формулы значениями и итоговые (вычисленные) значения Mt, м	Описание закрепления точки
	содержатся в Едином государственном реестре недвижимости		определены в результате выполнения комплексных кадастровых работ				
	X	Y	X	Y			
1	2	3	4	5	6	7	8
2416	634336.39	115005.75	634336.39	115005.75	Метод спутниковых геодезических измерений (определений)	0.1	Закрепление отсутствует
2417	634336.31	115006.54	634336.31	115006.54	Метод спутниковых геодезических измерений (определений)	0.1	Закрепление отсутствует
2418	634350.09	115008.67	634350.09	115008.67	Метод спутниковых геодезических измерений (определений)	0.1	Закрепление отсутствует
2397	634415.53	115014.91	634415.53	115014.91	Метод спутниковых геодезических измерений (определений)	0.1	Закрепление отсутствует
2419	634413.91	115095.71	634413.91	115095.71	Метод спутниковых геодезических измерений (определений)	0.1	Закрепление отсутствует

1. Сведения о характерных точках границ уточняемого земельного участка с кадастровым номером 24:04:6101013:656 :

Система координат МСК 167 зона 4 **Зона № 4**

Обозначение характерных точек границ	Координаты, м				Метод определения координат	Формулы, примененные для расчета средней квадратической погрешности определения координат характерных точек границ (Mt), с подставленными в такие формулы значениями и итоговые (вычисленные) значения Mt, м	Описание закрепления точки
	содержатся в Едином государственном реестре недвижимости		определены в результате выполнения комплексных кадастровых работ				
	X	Y	X	Y			
1	2	3	4	5	6	7	8
1727	634345.13	115106.48	634345.13	115106.48	Метод спутниковых геодезических измерений (определений)	0.1	Закрепление отсутствует
1741	634306.00	115121.05	634306.00	115121.05	Метод спутниковых геодезических измерений (определений)	0.1	Закрепление отсутствует
						-	
2420	634367.11	115098.45	634367.11	115098.45	Метод спутниковых геодезических измерений (определений)	0.1	Закрепление отсутствует
2421	634364.66	115098.99	634364.66	115098.99	Метод спутниковых геодезических измерений (определений)	0.1	Закрепление отсутствует
2422	634365.20	115101.42	634365.20	115101.42	Метод спутниковых геодезических измерений (определений)	0.1	Закрепление отсутствует

1. Сведения о характерных точках границ уточняемого земельного участка с кадастровым номером 24:04:6101013:656 :

Система координат МСК 167 зона 4 **Зона №4**

Обозначение характерных точек границ	Координаты, м				Метод определения координат	Формулы, примененные для расчета средней квадратической погрешности определения координат характерных точек границ (Mt), с подставленными в такие формулы значениями и итоговые (вычисленные) значения Mt, м	Описание закрепления точки
	содержатся в Едином государственном реестре недвижимости		определены в результате выполнения комплексных кадастровых работ				
	X	Y	X	Y			
1	2	3	4	5	6	7	8
2423	634367.65	115100.87	634367.65	115100.87	Метод спутниковых геодезических измерений (определений)	0.1	Закрепление отсутствует
2420	634367.11	115098.45	634367.11	115098.45	Метод спутниковых геодезических измерений (определений)	0.1	Закрепление отсутствует

2. Сведения о частях границ уточняемого земельного участка с кадастровым номером 24:04:6101013:656 :

Обозначение части границ		Горизонтальное проложение (S), м	Описание прохождения части границ	Сведения о согласовании местоположения границ (согласовано/спорное)
от т.	до т.			
1	2	3	4	5
1741	1740	2.79	-	-
2421	2422	2.49	-	-
2420	2421	2.51	-	-
1727	1741	41.75	-	-
2419	1727	69.62	-	-
2397	2419	80.82	-	-
2418	2397	65.74	-	-
2417	2418	13.94	-	-
2416	2417	0.79	-	-
2415	2416	11.48	-	-
2414	2415	0.88	-	-
478	2414	19.73	-	-
479	478	4.30	-	-
2422	2423	2.51	-	-
480	479	3.79	-	-
482	481	8.06	-	-

2. Сведения о частях границ уточняемого земельного участка с кадастровым номером 24:04:6101013:656 :

Обозначение части границ		Горизонтальное проложение (S), м	Описание прохождения части границ	Сведения о согласовании местоположения границ (согласовано/спорное)
от т.	до т.			
1	2	3	4	5
483	482	11.42	-	-
484	483	47.42	-	-
2413	484	10.89	-	-
2412	2413	6.87	-	-
2411	2412	1.13	-	-
2410	2411	2.09	-	-
2409	2410	3.08	-	-
2408	2409	17.01	-	-
2407	2408	18.08	-	-
2406	2407	0.06	-	-
2405	2406	12.41	-	-
1740	2405	1.31	-	-
481	480	29.29	-	-
2423	2420	2.48	-	-

3. Сведения о характеристиках уточняемого земельного участка с кадастровым номером 24:04:6101013:656 :

№ п/п	Наименование характеристики	Значение характеристики
1	2	3
1.	Адрес земельного участка	-
1.1.	Сведения о местоположении земельного участка (при отсутствии адреса) в структурированном в соответствии с федеральной информационной адресной системой виде	-
1.2.	Дополнительные сведения о местоположении земельного участка	-
2.	Площадь земельного участка ± величина погрешности определения (вычисления) площади (Р ± ΔР), м2	12029 +/- 38
3.	Формула, примененная для расчета предельной допустимой погрешности определения площади земельного участка, с подставленными значениями и итоговые (вычисленные) значения (ΔР), м2	ΔР=3.5*Mt*√P=3.5*0,1*√12029=38
4.	Площадь земельного участка согласно сведениям Единого государственного реестра недвижимости (Ркад), м2	12032
5.	Оценка расхождения Р и Ркад (Р - Ркад), м2	3
6.	Предельные минимальный и максимальный размеры земельного участка (Рмин и Рмакс), м2	- -
7.	Кадастровый номер или иной государственный учетный номер (инвентарный) объекта недвижимости, расположенного на земельном участке	-
8.	Вид (виды) разрешенного использования	для функционирования предприятия и размещения производственных помещений
8.1.	Дополнительные сведения об использовании земельного участка	-
9.	Сведения о земельных участках (землях общего пользования, территории общего пользования), посредством которых обеспечивается доступ	Земли общего пользования

3. Сведения о характеристиках уточняемого земельного участка с кадастровым номером 24:04:6101013:656 :

№ п/п	Наименование характеристики	Значение характеристики
1	2	3
10.	Иные сведения	-

4. Пояснения к сведениям об уточняемом земельном участке с кадастровым номером 24:04:6101013:656 :

1.	-

Сведения об уточняемых земельных участках, необходимые для исправления реестровых ошибок в сведениях о местоположении их границ

1. Сведения о характерных точках границ уточняемого земельного участка с кадастровым номером 24:04:6101013:657 :

Система координат МСК 167 зона 4 **Зона № 4**

Обозначение характерных точек границ	Координаты, м				Метод определения координат	Формулы, примененные для расчета средней квадратической погрешности определения координат характерных точек границ (Mt), с подставленными в такие формулы значениями и итоговые (вычисленные) значения Mt, м	Описание закрепления точки
	содержатся в Едином государственном реестре недвижимости		определены в результате выполнения комплексных кадастровых работ				
	X	Y	X	Y			
1	2	3	4	5	6	7	8
1727	634345.13	115106.48	634345.13	115106.48	Метод спутниковых геодезических измерений (определений)	0.1	Закрепление отсутствует
2424	634404.23	115234.27	634404.23	115234.27	Метод спутниковых геодезических измерений (определений)	0.1	Закрепление отсутствует
2425	634484.79	115202.98	634484.79	115202.98	Метод спутниковых геодезических измерений (определений)	0.1	Закрепление отсутствует
2392	634481.39	115153.62	634481.39	115153.62	Метод спутниковых геодезических измерений (определений)	0.1	Закрепление отсутствует
2393	634438.18	115156.58	634438.18	115156.58	Метод спутниковых геодезических измерений (определений)	0.1	Закрепление отсутствует

1. Сведения о характерных точках границ уточняемого земельного участка с кадастровым номером 24:04:6101013:657 :

Система координат МСК 167 зона 4 **Зона №4**

Обозначение характерных точек границ	Координаты, м				Метод определения координат	Формулы, примененные для расчета средней квадратической погрешности определения координат характерных точек границ (Mt), с подставленными в такие формулы значениями и итоговые (вычисленные) значения Mt, м	Описание закрепления точки
	содержатся в Едином государственном реестре недвижимости		определены в результате выполнения комплексных кадастровых работ				
	X	Y	X	Y			
1	2	3	4	5	6	7	8
2394	634424.81	115148.34	634424.81	115148.34	Метод спутниковых геодезических измерений (определений)	0.1	Закрепление отсутствует
2395	634414.56	115126.73	634414.56	115126.73	Метод спутниковых геодезических измерений (определений)	0.1	Закрепление отсутствует
2396	634413.38	115122.44	634413.38	115122.44	Метод спутниковых геодезических измерений (определений)	0.1	Закрепление отсутствует
2419	634413.91	115095.71	634413.91	115095.71	Метод спутниковых геодезических измерений (определений)	0.1	Закрепление отсутствует
1727	634345.13	115106.48	634345.13	115106.48	Метод спутниковых геодезических измерений (определений)	0.1	Закрепление отсутствует
						-	

1. Сведения о характерных точках границ уточняемого земельного участка с кадастровым номером 24:04:6101013:657 :

Система координат МСК 167 зона 4 **Зона № 4**

Обозначение характерных точек границ	Координаты, м				Метод определения координат	Формулы, примененные для расчета средней квадратической погрешности определения координат характерных точек границ (Mt), с подставленными в такие формулы значениями и итоговые (вычисленные) значения Mt, м	Описание закрепления точки
	содержатся в Едином государственном реестре недвижимости		определены в результате выполнения комплексных кадастровых работ				
	X	Y	X	Y			
1	2	3	4	5	6	7	8
2426	634382.87	115142.60	634382.87	115142.60	Метод спутниковых геодезических измерений (определений)	0.1	Закрепление отсутствует
2427	634381.15	115143.64	634381.15	115143.64	Метод спутниковых геодезических измерений (определений)	0.1	Закрепление отсутствует
2428	634382.21	115145.40	634382.21	115145.40	Метод спутниковых геодезических измерений (определений)	0.1	Закрепление отсутствует
2429	634383.93	115144.36	634383.93	115144.36	Метод спутниковых геодезических измерений (определений)	0.1	Закрепление отсутствует
2426	634382.87	115142.60	634382.87	115142.60	Метод спутниковых геодезических измерений (определений)	0.1	Закрепление отсутствует
						-	

1. Сведения о характерных точках границ уточняемого земельного участка с кадастровым номером 24:04:6101013:657 :

Система координат МСК 167 зона 4 **Зона № 4**

Обозначение характерных точек границ	Координаты, м				Метод определения координат	Формулы, примененные для расчета средней квадратической погрешности определения координат характерных точек границ (Mt), с подставленными в такие формулы значениями и итоговые (вычисленные) значения Mt, м	Описание закрепления точки
	содержатся в Едином государственном реестре недвижимости		определены в результате выполнения комплексных кадастровых работ				
	X	Y	X	Y			
1	2	3	4	5	6	7	8
2430	634399.83	115182.11	634399.83	115182.11	Метод спутниковых геодезических измерений (определений)	0.1	Закрепление отсутствует
2431	634400.76	115183.95	634400.76	115183.95	Метод спутниковых геодезических измерений (определений)	0.1	Закрепление отсутствует
2432	634398.96	115184.86	634398.96	115184.86	Метод спутниковых геодезических измерений (определений)	0.1	Закрепление отсутствует
2433	634398.03	115183.02	634398.03	115183.02	Метод спутниковых геодезических измерений (определений)	0.1	Закрепление отсутствует
2430	634399.83	115182.11	634399.83	115182.11	Метод спутниковых геодезических измерений (определений)	0.1	Закрепление отсутствует

2. Сведения о частях границ уточняемого земельного участка с кадастровым номером 24:04:6101013:657 :

Обозначение части границ		Горизонтальное проложение (S), м	Описание прохождения части границ	Сведения о согласовании местоположения границ (согласовано/спорное)
от т.	до т.			
1	2	3	4	5
1727	2424	140.79	-	-
2431	2432	2.02	-	-
2430	2431	2.06	-	-
2429	2426	2.05	-	-
2428	2429	2.01	-	-
2427	2428	2.05	-	-
2426	2427	2.01	-	-
2432	2433	2.06	-	-
2396	2419	26.74	-	-
2395	2396	4.45	-	-
2394	2395	23.92	-	-
2393	2394	15.71	-	-
2392	2393	43.31	-	-
2425	2392	49.48	-	-
2424	2425	86.42	-	-
2419	1727	69.62	-	-
2433	2430	2.02	-	-

3. Сведения о характеристиках уточняемого земельного участка с кадастровым номером 24:04:6101013:657 :

№ п/п	Наименование характеристики	Значение характеристики
1	2	3
1.	Адрес земельного участка	-
1.1.	Сведения о местоположении земельного участка (при отсутствии адреса) в структурированном в соответствии с федеральной информационной адресной системой виде	-
1.2.	Дополнительные сведения о местоположении земельного участка	-
2.	Площадь земельного участка ± величина погрешности определения (вычисления) площади (Р ± ΔР), м2	9875 +/- 35
3.	Формула, примененная для расчета предельной допустимой погрешности определения площади земельного участка, с подставленными значениями и итоговые (вычисленные) значения (ΔР), м2	ΔР=3.5*Mt*√P=3.5*0,1*√9875=35
4.	Площадь земельного участка согласно сведениям Единого государственного реестра недвижимости (Ркад), м2	9874
5.	Оценка расхождения Р и Ркад (Р - Ркад), м2	1
6.	Предельные минимальный и максимальный размеры земельного участка (Рмин и Рмакс), м2	- -
7.	Кадастровый номер или иной государственный учетный номер (инвентарный) объекта недвижимости, расположенного на земельном участке	-

3. Сведения о характеристиках уточняемого земельного участка с кадастровым номером 24:04:6101013:657 :

№ п/п	Наименование характеристики	Значение характеристики
1	2	3
8.	Вид (виды) разрешенного использования	для функционирования предприятия и размещения производственных помещений
8.1.	Дополнительные сведения об использовании земельного участка	-
9.	Сведения о земельных участках (землях общего пользования, территории общего пользования), посредством которых обеспечивается доступ	Земли общего пользования
10.	Иные сведения	-

4. Пояснения к сведениям об уточняемом земельном участке с кадастровым номером 24:04:6101013:657 :

1.	-

Сведения об уточняемых земельных участках, необходимые для исправления реестровых ошибок в сведениях о местоположении их границ

1. Сведения о характерных точках границ уточняемого земельного участка с кадастровым номером 24:04:6101013:662 :

Система координат МСК 167 зона 4 **Зона № 4**

Обозначение характерных точек границ	Координаты, м				Метод определения координат	Формулы, примененные для расчета средней квадратической погрешности определения координат характерных точек границ (Mt), с подставленными в такие формулы значениями и итоговые (вычисленные) значения Mt, м	Описание закрепления точки
	содержатся в Едином государственном реестре недвижимости		определены в результате выполнения комплексных кадастровых работ				
	X	Y	X	Y			
1	2	3	4	5	6	7	8
2434	634960.46	116042.55	634960.46	116042.55	Метод спутниковых геодезических измерений (определений)	0.1	Закрепление отсутствует
2435	634954.39	116043.17	634954.39	116043.17	Метод спутниковых геодезических измерений (определений)	0.1	Закрепление отсутствует
2057	634952.68	116026.95	634952.68	116026.95	Метод спутниковых геодезических измерений (определений)	0.1	Закрепление отсутствует
2056	634958.92	116026.38	634958.92	116026.38	Метод спутниковых геодезических измерений (определений)	0.1	Закрепление отсутствует
2434	634960.46	116042.55	634960.46	116042.55	Метод спутниковых геодезических измерений (определений)	0.1	Закрепление отсутствует

2. Сведения о частях границ уточняемого земельного участка с кадастровым номером 24:04:6101013:662 :

Обозначение части границ		Горизонтальное проложение (S), м	Описание прохождения части границ	Сведения о согласовании местоположения границ (согласовано/спорное)
от т.	до т.			
1	2	3	4	5
2434	2435	6.10	-	-
2435	2057	16.31	-	-
2057	2056	6.27	-	-
2056	2434	16.24	-	-

3. Сведения о характеристиках уточняемого земельного участка с кадастровым номером 24:04:6101013:662 :

№ п/п	Наименование характеристики	Значение характеристики
1	2	3
1.	Адрес земельного участка	-
1.1.	Сведения о местоположении земельного участка (при отсутствии адреса) в структурированном в соответствии с федеральной информационной адресной системой виде	-
1.2.	Дополнительные сведения о местоположении земельного участка	-
2.	Площадь земельного участка ± величина погрешности определения (вычисления) площади (Р ± ΔР), м2	101 +/- 4
3.	Формула, примененная для расчета предельной допустимой погрешности определения площади земельного участка, с подставленными значениями и итоговые (вычисленные) значения (ΔР), м2	ΔР=3.5*Mt*√P=3.5*0,1*√101=4
4.	Площадь земельного участка согласно сведениям Единого государственного реестра недвижимости (Ркад), м2	100
5.	Оценка расхождения Р и Ркад (Р - Ркад), м2	1
6.	Предельные минимальный и максимальный размеры земельного участка (Рмин и Рмакс), м2	- -
7.	Кадастровый номер или иной государственный учетный номер (инвентарный) объекта недвижимости, расположенного на земельном участке	-
8.	Вид (виды) разрешенного использования	для строительства мастерской автошиносервиса
8.1.	Дополнительные сведения об использовании земельного участка	-
9.	Сведения о земельных участках (землях общего пользования, территории общего пользования), посредством которых обеспечивается доступ	Земли общего пользования
10.	Иные сведения	-

4. Пояснения к сведениям об уточняемом земельном участке с кадастровым номером 24:04:6101013:662 :

1.	-

Сведения об уточняемых земельных участках, необходимые для исправления реестровых ошибок в сведениях о местоположении их границ

1. Сведения о характерных точках границ уточняемого земельного участка с кадастровым номером 24:04:6101013:663 :

Система координат МСК 167 зона 4 **Зона № 4**

Обозначение характерных точек границ	Координаты, м				Метод определения координат	Формулы, примененные для расчета средней квадратической погрешности определения координат характерных точек границ (Mt), с подставленными в такие формулы значениями и итоговые (вычисленные) значения Mt, м	Описание закрепления точки
	содержатся в Едином государственном реестре недвижимости		определены в результате выполнения комплексных кадастровых работ				
	X	Y	X	Y			
1	2	3	4	5	6	7	8
587	634485.82	116256.13	634485.82	116256.13	Метод спутниковых геодезических измерений (определений)	0.1	Закрепление отсутствует
586	634485.65	116263.99	634485.65	116263.99	Метод спутниковых геодезических измерений (определений)	0.1	Закрепление отсутствует
2436	634480.43	116253.59	634480.43	116253.59	Метод спутниковых геодезических измерений (определений)	0.1	Закрепление отсутствует
587	634485.82	116256.13	634485.82	116256.13	Метод спутниковых геодезических измерений (определений)	0.1	Закрепление отсутствует

2. Сведения о частях границ уточняемого земельного участка с кадастровым номером 24:04:6101013:663 :

Обозначение части границ		Горизонтальное проложение (S), м	Описание прохождения части границ	Сведения о согласовании местоположения границ (согласовано/спорное)
от т.	до т.			
1	2	3	4	5
587	586	7.86	-	-
586	2436	11.64	-	-
2436	587	5.96	-	-

3. Сведения о характеристиках уточняемого земельного участка с кадастровым номером 24:04:6101013:663 :

№ п/п	Наименование характеристики	Значение характеристики
1	2	3
1.	Адрес земельного участка	-
1.1.	Сведения о местоположении земельного участка (при отсутствии адреса) в структурированном в соответствии с федеральной информационной адресной системой виде	-
1.2.	Дополнительные сведения о местоположении земельного участка	-
2.	Площадь земельного участка ± величина погрешности определения (вычисления) площади (Р ± ΔР), м2	21 +/- 2
3.	Формула, примененная для расчета предельной допустимой погрешности определения площади земельного участка, с подставленными значениями и итоговые (вычисленные) значения (ΔР), м2	ΔР=3.5*Mt*√P=3.5*0,1*√21=2
4.	Площадь земельного участка согласно сведениям Единого государственного реестра недвижимости (Ркад), м2	21
5.	Оценка расхождения Р и Ркад (Р - Ркад), м2	-
6.	Предельные минимальный и максимальный размеры земельного участка (Рмин и Рмакс), м2	- -
7.	Кадастровый номер или иной государственный учетный номер (инвентарный) объекта недвижимости, расположенного на земельном участке	-
8.	Вид (виды) разрешенного использования	для эксплуатации высоковольтных линий электропередачи
8.1.	Дополнительные сведения об использовании земельного участка	-
9.	Сведения о земельных участках (землях общего пользования, территории общего пользования), посредством которых обеспечивается доступ	Земли общего пользования
10.	Иные сведения	-

4. Пояснения к сведениям об уточняемом земельном участке с кадастровым номером 24:04:6101013:663 :

1.	-

Сведения об уточняемых земельных участках, необходимые для исправления реестровых ошибок в сведениях о местоположении их границ

1. Сведения о характерных точках границ уточняемого земельного участка с кадастровым номером 24:04:6101013:665 :

Система координат МСК 167 зона 4 **Зона № 4**

Обозначение характерных точек границ	Координаты, м				Метод определения координат	Формулы, примененные для расчета средней квадратической погрешности определения координат характерных точек границ (Mt), с подставленными в такие формулы значениями и итоговые (вычисленные) значения Mt, м	Описание закрепления точки
	содержатся в Едином государственном реестре недвижимости		определены в результате выполнения комплексных кадастровых работ				
	X	Y	X	Y			
1	2	3	4	5	6	7	8
609	634435.58	115599.55	634435.58	115599.55	Метод спутниковых геодезических измерений (определений)	0.1	Закрепление отсутствует
2437	634447.83	115633.04	634447.83	115633.04	Метод спутниковых геодезических измерений (определений)	0.1	Закрепление отсутствует
2438	634445.28	115634.47	634445.28	115634.47	Метод спутниковых геодезических измерений (определений)	0.1	Закрепление отсутствует
2439	634456.38	115658.43	634456.38	115658.43	Метод спутниковых геодезических измерений (определений)	0.1	Закрепление отсутствует
1963	634437.88	115669.47	634437.88	115669.47	Метод спутниковых геодезических измерений (определений)	0.1	Закрепление отсутствует

1. Сведения о характерных точках границ уточняемого земельного участка с кадастровым номером 24:04:6101013:665 :

Система координат МСК 167 зона 4 **Зона № 4**

Обозначение характерных точек границ	Координаты, м				Метод определения координат	Формулы, примененные для расчета средней квадратической погрешности определения координат характерных точек границ (Mt), с подставленными в такие формулы значениями и итоговые (вычисленные) значения Mt, м	Описание закрепления точки
	содержатся в Едином государственном реестре недвижимости		определены в результате выполнения комплексных кадастровых работ				
	X	Y	X	Y			
1	2	3	4	5	6	7	8
1962	634439.23	115672.09	634439.23	115672.09	Метод спутниковых геодезических измерений (определений)	0.1	Закрепление отсутствует
1961	634386.64	115704.18	634386.64	115704.18	Метод спутниковых геодезических измерений (определений)	0.1	Закрепление отсутствует
2440	634382.30	115695.58	634382.30	115695.58	Метод спутниковых геодезических измерений (определений)	0.1	Закрепление отсутствует
615	634362.90	115653.98	634362.90	115653.98	Метод спутниковых геодезических измерений (определений)	0.1	Закрепление отсутствует
614	634391.78	115631.21	634391.78	115631.21	Метод спутниковых геодезических измерений (определений)	0.1	Закрепление отсутствует

1. Сведения о характерных точках границ уточняемого земельного участка с кадастровым номером 24:04:6101013:665 :

Система координат МСК 167 зона 4 **Зона № 4**

Обозначение характерных точек границ	Координаты, м				Метод определения координат	Формулы, примененные для расчета средней квадратической погрешности определения координат характерных точек границ (Mt), с подставленными в такие формулы значениями и итоговые (вычисленные) значения Mt, м	Описание закрепления точки
	содержатся в Едином государственном реестре недвижимости		определены в результате выполнения комплексных кадастровых работ				
	X	Y	X	Y			
1	2	3	4	5	6	7	8
613	634403.67	115621.10	634403.67	115621.10	Метод спутниковых геодезических измерений (определений)	0.1	Закрепление отсутствует
612	634407.15	115618.82	634407.15	115618.82	Метод спутниковых геодезических измерений (определений)	0.1	Закрепление отсутствует
611	634426.29	115603.20	634426.29	115603.20	Метод спутниковых геодезических измерений (определений)	0.1	Закрепление отсутствует
610	634432.27	115600.43	634432.27	115600.43	Метод спутниковых геодезических измерений (определений)	0.1	Закрепление отсутствует
609	634435.58	115599.55	634435.58	115599.55	Метод спутниковых геодезических измерений (определений)	0.1	Закрепление отсутствует

2. Сведения о частях границ уточняемого земельного участка с кадастровым номером 24:04:6101013:665 :

Обозначение части границ		Горизонтальное проложение (S), м	Описание прохождения части границ	Сведения о согласовании местоположения границ (согласовано/спорное)
от т.	до т.			
1	2	3	4	5
609	2437	35.66	-	-
2437	2438	2.92	-	-
2438	2439	26.41	-	-
2439	1963	21.54	-	-
1963	1962	2.95	-	-
1962	1961	61.61	-	-
1961	2440	9.63	-	-
2440	615	45.90	-	-
615	614	36.78	-	-
614	613	15.61	-	-
613	612	4.16	-	-
612	611	24.70	-	-
611	610	6.59	-	-
610	609	3.42	-	-

3. Сведения о характеристиках уточняемого земельного участка с кадастровым номером 24:04:6101013:665 :

№ п/п	Наименование характеристики	Значение характеристики
1	2	3
1.	Адрес земельного участка	-
1.1.	Сведения о местоположении земельного участка (при отсутствии адреса) в структурированном в соответствии с федеральной информационной адресной системой виде	-
1.2.	Дополнительные сведения о местоположении земельного участка	-
2.	Площадь земельного участка ± величина погрешности определения (вычисления) площади (Р ± ΔР), м2	5145 +/- 25
3.	Формула, примененная для расчета предельной допустимой погрешности определения площади земельного участка, с подставленными значениями и итоговые (вычисленные) значения (ΔР), м2	ΔР=3.5*Mt*√P=3.5*0,1*√5145=25
4.	Площадь земельного участка согласно сведениям Единого государственного реестра недвижимости (Ркад), м2	5146
5.	Оценка расхождения Р и Ркад (Р - Ркад), м2	1
6.	Предельные минимальный и максимальный размеры земельного участка (Рмин и Рмакс), м2	- -
7.	Кадастровый номер или иной государственный учетный номер (инвентарный) объекта недвижимости, расположенного на земельном участке	-
8.	Вид (виды) разрешенного использования	для эксплуатации производственного здания
8.1.	Дополнительные сведения об использовании земельного участка	-
9.	Сведения о земельных участках (землях общего пользования, территории общего пользования), посредством которых обеспечивается доступ	Земли общего пользования
10.	Иные сведения	-

4. Пояснения к сведениям об уточняемом земельном участке с кадастровым номером 24:04:6101013:665 :	
1.	-

Сведения об уточняемых земельных участках, необходимые для исправления реестровых ошибок в сведениях о местоположении их границ

1. Сведения о характерных точках границ уточняемого земельного участка с кадастровым номером 24:04:6101013:666 :

Система координат МСК 167 зона 4 **Зона № 4**

Обозначение характерных точек границ	Координаты, м				Метод определения координат	Формулы, примененные для расчета средней квадратической погрешности определения координат характерных точек границ (Mt), с подставленными в такие формулы значениями и итоговые (вычисленные) значения Mt, м	Описание закрепления точки
	содержатся в Едином государственном реестре недвижимости		определены в результате выполнения комплексных кадастровых работ				
	X	Y	X	Y			
1	2	3	4	5	6	7	8
653	634219.04	114727.76	634219.04	114727.76	Метод спутниковых геодезических измерений (определений)	0.1	Закрепление отсутствует
2441	634213.65	114727.31	634213.65	114727.31	Метод спутниковых геодезических измерений (определений)	0.1	Закрепление отсутствует
2442	634205.69	114725.89	634205.69	114725.89	Метод спутниковых геодезических измерений (определений)	0.1	Закрепление отсутствует
2443	634206.30	114722.22	634206.30	114722.22	Метод спутниковых геодезических измерений (определений)	0.1	Закрепление отсутствует
2444	634208.15	114713.02	634208.15	114713.02	Метод спутниковых геодезических измерений (определений)	0.1	Закрепление отсутствует

1. Сведения о характерных точках границ уточняемого земельного участка с кадастровым номером 24:04:6101013:666 :

Система координат МСК 167 зона 4 **Зона № 4**

Обозначение характерных точек границ	Координаты, м				Метод определения координат	Формулы, примененные для расчета средней квадратической погрешности определения координат характерных точек границ (Mt), с подставленными в такие формулы значениями и итоговые (вычисленные) значения Mt, м	Описание закрепления точки
	содержатся в Едином государственном реестре недвижимости		определены в результате выполнения комплексных кадастровых работ				
	X	Y	X	Y			
1	2	3	4	5	6	7	8
2445	634210.76	114696.74	634210.76	114696.74	Метод спутниковых геодезических измерений (определений)	0.1	Закрепление отсутствует
75	634210.71	114696.43	634210.71	114696.43	Метод спутниковых геодезических измерений (определений)	0.1	Закрепление отсутствует
74	634215.24	114696.95	634215.24	114696.95	Метод спутниковых геодезических измерений (определений)	0.1	Закрепление отсутствует
1325	634221.24	114697.35	634221.24	114697.35	Метод спутниковых геодезических измерений (определений)	0.1	Закрепление отсутствует
654	634223.86	114697.67	634223.86	114697.67	Метод спутниковых геодезических измерений (определений)	0.1	Закрепление отсутствует

1. Сведения о характерных точках границ уточняемого земельного участка с кадастровым номером 24:04:6101013:666 :

Система координат МСК 167 зона 4 **Зона №4**

Обозначение характерных точек границ	Координаты, м				Метод определения координат	Формулы, примененные для расчета средней квадратической погрешности определения координат характерных точек границ (Mt), с подставленными в такие формулы значениями и итоговые (вычисленные) значения Mt, м	Описание закрепления точки
	содержатся в Едином государственном реестре недвижимости		определены в результате выполнения комплексных кадастровых работ				
	X	Y	X	Y			
1	2	3	4	5	6	7	8
653	634219.04	114727.76	634219.04	114727.76	Метод спутниковых геодезических измерений (определений)	0.1	Закрепление отсутствует

2. Сведения о частях границ уточняемого земельного участка с кадастровым номером 24:04:6101013:666 :

Обозначение части границ		Горизонтальное проложение (S), м	Описание прохождения части границ	Сведения о согласовании местоположения границ (согласовано/спорное)
от т.	до т.			
1	2	3	4	5
653	2441	5.41	-	-
2441	2442	8.09	-	-
2442	2443	3.72	-	-
2443	2444	9.38	-	-
2444	2445	16.49	-	-
2445	75	0.31	-	-
75	74	4.56	-	-
74	1325	6.01	-	-
1325	654	2.64	-	-
654	653	30.47	-	-

3. Сведения о характеристиках уточняемого земельного участка с кадастровым номером 24:04:6101013:666 :

№ п/п	Наименование характеристики	Значение характеристики
1	2	3
1.	Адрес земельного участка	-
1.1.	Сведения о местоположении земельного участка (при отсутствии адреса) в структурированном в соответствии с федеральной информационной адресной системой виде	-
1.2.	Дополнительные сведения о местоположении земельного участка	-
2.	Площадь земельного участка ± величина погрешности определения (вычисления) площади (P ± ΔP), м2	400 +/- 7
3.	Формула, примененная для расчета предельной допустимой погрешности определения площади земельного участка, с подставленными значениями и итоговые (вычисленные) значения (ΔP), м2	$\Delta P=3.5*Mt*\sqrt{P}=3.5*0,1*\sqrt{400}=7$

3. Сведения о характеристиках уточняемого земельного участка с кадастровым номером 24:04:6101013:666 :

№ п/п	Наименование характеристики	Значение характеристики
1	2	3
4.	Площадь земельного участка согласно сведениям Единого государственного реестра недвижимости (Ркад), м2	400
5.	Оценка расхождения Р и Ркад (Р - Ркад), м2	-
6.	Предельные минимальный и максимальный размеры земельного участка (Рмин и Рмакс), м2	- -
7.	Кадастровый номер или иной государственный учетный номер (инвентарный) объекта недвижимости, расположенного на земельном участке	-
8.	Вид (виды) разрешенного использования	Для ведения личного подсобного хозяйства
8.1.	Дополнительные сведения об использовании земельного участка	-
9.	Сведения о земельных участках (землях общего пользования, территории общего пользования), посредством которых обеспечивается доступ	Земли общего пользования
10.	Иные сведения	-

4. Пояснения к сведениям об уточняемом земельном участке с кадастровым номером 24:04:6101013:666 :

1.	-

Сведения об уточняемых земельных участках, необходимые для исправления реестровых ошибок в сведениях о местоположении их границ

1. Сведения о характерных точках границ уточняемого земельного участка с кадастровым номером 24:04:6101013:672 :

Система координат МСК 167 зона 4 **Зона № 4**

Обозначение характерных точек границ	Координаты, м				Метод определения координат	Формулы, примененные для расчета средней квадратической погрешности определения координат характерных точек границ (Mt), с подставленными в такие формулы значениями и итоговые (вычисленные) значения Mt, м	Описание закрепления точки
	содержатся в Едином государственном реестре недвижимости		определены в результате выполнения комплексных кадастровых работ				
	X	Y	X	Y			
1	2	3	4	5	6	7	8
2446	634709.93	114725.77	634709.93	114725.77	Метод спутниковых геодезических измерений (определений)	0.1	Закрепление отсутствует
2447	634708.27	114716.96	634708.27	114716.96	Метод спутниковых геодезических измерений (определений)	0.1	Закрепление отсутствует
2448	634733.83	114720.55	634733.83	114720.55	Метод спутниковых геодезических измерений (определений)	0.1	Закрепление отсутствует
2449	634738.04	114741.87	634738.04	114741.87	Метод спутниковых геодезических измерений (определений)	0.1	Закрепление отсутствует
2450	634738.83	114745.85	634738.83	114745.85	Метод спутниковых геодезических измерений (определений)	0.1	Закрепление отсутствует

1. Сведения о характерных точках границ уточняемого земельного участка с кадастровым номером 24:04:6101013:672 :

Система координат МСК 167 зона 4 **Зона № 4**

Обозначение характерных точек границ	Координаты, м				Метод определения координат	Формулы, примененные для расчета средней квадратической погрешности определения координат характерных точек границ (Mt), с подставленными в такие формулы значениями и итоговые (вычисленные) значения Mt, м	Описание закрепления точки
	содержатся в Едином государственном реестре недвижимости		определены в результате выполнения комплексных кадастровых работ				
	X	Y	X	Y			
1	2	3	4	5	6	7	8
2451	634932.48	115726.61	634932.48	115726.61	Метод спутниковых геодезических измерений (определений)	0.1	Закрепление отсутствует
2452	634940.35	115766.47	634940.35	115766.47	Метод спутниковых геодезических измерений (определений)	0.1	Закрепление отсутствует
2453	634991.27	116024.37	634991.27	116024.37	Метод спутниковых геодезических измерений (определений)	0.1	Закрепление отсутствует
2454	634996.36	116050.13	634996.36	116050.13	Метод спутниковых геодезических измерений (определений)	0.1	Закрепление отсутствует
2455	634986.15	116052.54	634986.15	116052.54	Метод спутниковых геодезических измерений (определений)	0.1	Закрепление отсутствует

1. Сведения о характерных точках границ уточняемого земельного участка с кадастровым номером 24:04:6101013:672 :

Система координат МСК 167 зона 4 **Зона № 4**

Обозначение характерных точек границ	Координаты, м				Метод определения координат	Формулы, примененные для расчета средней квадратической погрешности определения координат характерных точек границ (Mt), с подставленными в такие формулы значениями и итоговые (вычисленные) значения Mt, м	Описание закрепления точки
	содержатся в Едином государственном реестре недвижимости		определены в результате выполнения комплексных кадастровых работ				
	X	Y	X	Y			
1	2	3	4	5	6	7	8
2063	634981.55	116028.34	634981.55	116028.34	Метод спутниковых геодезических измерений (определений)	0.1	Закрепление отсутствует
2456	634950.10	115862.93	634950.10	115862.93	Метод спутниковых геодезических измерений (определений)	0.1	Закрепление отсутствует
2457	634936.71	115792.53	634936.71	115792.53	Метод спутниковых геодезических измерений (определений)	0.1	Закрепление отсутствует
2458	634929.33	115777.32	634929.33	115777.32	Метод спутниковых геодезических измерений (определений)	0.1	Закрепление отсутствует
2459	634923.81	115772.97	634923.81	115772.97	Метод спутниковых геодезических измерений (определений)	0.1	Закрепление отсутствует

1. Сведения о характерных точках границ уточняемого земельного участка с кадастровым номером 24:04:6101013:672 :

Система координат МСК 167 зона 4 **Зона № 4**

Обозначение характерных точек границ	Координаты, м				Метод определения координат	Формулы, примененные для расчета средней квадратической погрешности определения координат характерных точек границ (Mt), с подставленными в такие формулы значениями и итоговые (вычисленные) значения Mt, м	Описание закрепления точки
	содержатся в Едином государственном реестре недвижимости		определены в результате выполнения комплексных кадастровых работ				
	X	Y	X	Y			
1	2	3	4	5	6	7	8
2460	634916.01	115772.97	634916.01	115772.97	Метод спутниковых геодезических измерений (определений)	0.1	Закрепление отсутствует
2461	634913.39	115760.55	634913.39	115760.55	Метод спутниковых геодезических измерений (определений)	0.1	Закрепление отсутствует
2462	634919.29	115758.16	634919.29	115758.16	Метод спутниковых геодезических измерений (определений)	0.1	Закрепление отсутствует
2463	634924.21	115752.63	634924.21	115752.63	Метод спутниковых геодезических измерений (определений)	0.1	Закрепление отсутствует
1771	634925.45	115745.93	634925.45	115745.93	Метод спутниковых геодезических измерений (определений)	0.1	Закрепление отсутствует

1. Сведения о характерных точках границ уточняемого земельного участка с кадастровым номером 24:04:6101013:672 :

Система координат МСК 167 зона 4 **Зона № 4**

Обозначение характерных точек границ	Координаты, м				Метод определения координат	Формулы, примененные для расчета средней квадратической погрешности определения координат характерных точек границ (Mt), с подставленными в такие формулы значениями и итоговые (вычисленные) значения Mt, м	Описание закрепления точки
	содержатся в Едином государственном реестре недвижимости		определены в результате выполнения комплексных кадастровых работ				
	X	Y	X	Y			
1	2	3	4	5	6	7	8
1770	634922.03	115728.27	634922.03	115728.27	Метод спутниковых геодезических измерений (определений)	0.1	Закрепление отсутствует
1769	634921.67	115726.41	634921.67	115726.41	Метод спутниковых геодезических измерений (определений)	0.1	Закрепление отсутствует
1768	634912.48	115722.91	634912.48	115722.91	Метод спутниковых геодезических измерений (определений)	0.1	Закрепление отсутствует
1767	634910.48	115710.36	634910.48	115710.36	Метод спутниковых геодезических измерений (определений)	0.1	Закрепление отсутствует
1766	634913.52	115709.54	634913.52	115709.54	Метод спутниковых геодезических измерений (определений)	0.1	Закрепление отсутствует

1. Сведения о характерных точках границ уточняемого земельного участка с кадастровым номером 24:04:6101013:672 :

Система координат МСК 167 зона 4 **Зона № 4**

Обозначение характерных точек границ	Координаты, м				Метод определения координат	Формулы, примененные для расчета средней квадратической погрешности определения координат характерных точек границ (Mt), с подставленными в такие формулы значениями и итоговые (вычисленные) значения Mt, м	Описание закрепления точки
	содержатся в Едином государственном реестре недвижимости		определены в результате выполнения комплексных кадастровых работ				
	X	Y	X	Y			
1	2	3	4	5	6	7	8
2464	634918.35	115708.24	634918.35	115708.24	Метод спутниковых геодезических измерений (определений)	0.1	Закрепление отсутствует
1764	634913.66	115690.85	634913.66	115690.85	Метод спутниковых геодезических измерений (определений)	0.1	Закрепление отсутствует
1763	634913.53	115685.08	634913.53	115685.08	Метод спутниковых геодезических измерений (определений)	0.1	Закрепление отсутствует
1702	634907.86	115656.38	634907.86	115656.38	Метод спутниковых геодезических измерений (определений)	0.1	Закрепление отсутствует
1701	634901.94	115626.46	634901.94	115626.46	Метод спутниковых геодезических измерений (определений)	0.1	Закрепление отсутствует

1. Сведения о характерных точках границ уточняемого земельного участка с кадастровым номером 24:04:6101013:672 :

Система координат МСК 167 зона 4 **Зона № 4**

Обозначение характерных точек границ	Координаты, м				Метод определения координат	Формулы, примененные для расчета средней квадратической погрешности определения координат характерных точек границ (Mt), с подставленными в такие формулы значениями и итоговые (вычисленные) значения Mt, м	Описание закрепления точки
	содержатся в Едином государственном реестре недвижимости		определены в результате выполнения комплексных кадастровых работ				
	X	Y	X	Y			
1	2	3	4	5	6	7	8
2465	634881.04	115520.80	634881.04	115520.80	Метод спутниковых геодезических измерений (определений)	0.1	Закрепление отсутствует
2466	634864.72	115439.38	634864.72	115439.38	Метод спутниковых геодезических измерений (определений)	0.1	Закрепление отсутствует
2467	634837.47	115295.85	634837.47	115295.85	Метод спутниковых геодезических измерений (определений)	0.1	Закрепление отсутствует
2468	634834.70	115277.53	634834.70	115277.53	Метод спутниковых геодезических измерений (определений)	0.1	Закрепление отсутствует
2469	634825.83	115273.76	634825.83	115273.76	Метод спутниковых геодезических измерений (определений)	0.1	Закрепление отсутствует

1. Сведения о характерных точках границ уточняемого земельного участка с кадастровым номером 24:04:6101013:672 :

Система координат МСК 167 зона 4 **Зона № 4**

Обозначение характерных точек границ	Координаты, м				Метод определения координат	Формулы, примененные для расчета средней квадратической погрешности определения координат характерных точек границ (Mt), с подставленными в такие формулы значениями и итоговые (вычисленные) значения Mt, м	Описание закрепления точки
	содержатся в Едином государственном реестре недвижимости		определены в результате выполнения комплексных кадастровых работ				
	X	Y	X	Y			
1	2	3	4	5	6	7	8
2470	634824.79	115273.80	634824.79	115273.80	Метод спутниковых геодезических измерений (определений)	0.1	Закрепление отсутствует
2471	634819.93	115274.00	634819.93	115274.00	Метод спутниковых геодезических измерений (определений)	0.1	Закрепление отсутствует
2472	634816.87	115274.12	634816.87	115274.12	Метод спутниковых геодезических измерений (определений)	0.1	Закрепление отсутствует
2473	634814.65	115263.87	634814.65	115263.87	Метод спутниковых геодезических измерений (определений)	0.1	Закрепление отсутствует
2474	634817.73	115262.86	634817.73	115262.86	Метод спутниковых геодезических измерений (определений)	0.1	Закрепление отсутствует

1. Сведения о характерных точках границ уточняемого земельного участка с кадастровым номером 24:04:6101013:672 :

Система координат МСК 167 зона 4 **Зона № 4**

Обозначение характерных точек границ	Координаты, м				Метод определения координат	Формулы, примененные для расчета средней квадратической погрешности определения координат характерных точек границ (Mt), с подставленными в такие формулы значениями и итоговые (вычисленные) значения Mt, м	Описание закрепления точки
	содержатся в Едином государственном реестре недвижимости		определены в результате выполнения комплексных кадастровых работ				
	X	Y	X	Y			
1	2	3	4	5	6	7	8
2475	634822.33	115261.36	634822.33	115261.36	Метод спутниковых геодезических измерений (определений)	0.1	Закрепление отсутствует
2476	634825.47	115260.33	634825.47	115260.33	Метод спутниковых геодезических измерений (определений)	0.1	Закрепление отсутствует
2477	634829.55	115255.85	634829.55	115255.85	Метод спутниковых геодезических измерений (определений)	0.1	Закрепление отсутствует
2478	634822.75	115227.00	634822.75	115227.00	Метод спутниковых геодезических измерений (определений)	0.1	Закрепление отсутствует
2203	634785.57	115038.83	634785.57	115038.83	Метод спутниковых геодезических измерений (определений)	0.1	Закрепление отсутствует

1. Сведения о характерных точках границ уточняемого земельного участка с кадастровым номером 24:04:6101013:672 :

Система координат МСК 167 зона 4 **Зона № 4**

Обозначение характерных точек границ	Координаты, м				Метод определения координат	Формулы, примененные для расчета средней квадратической погрешности определения координат характерных точек границ (Mt), с подставленными в такие формулы значениями и итоговые (вычисленные) значения Mt, м	Описание закрепления точки
	содержатся в Едином государственном реестре недвижимости		определены в результате выполнения комплексных кадастровых работ				
	X	Y	X	Y			
1	2	3	4	5	6	7	8
2206	634784.98	115035.89	634784.98	115035.89	Метод спутниковых геодезических измерений (определений)	0.1	Закрепление отсутствует
2479	634735.87	114797.27	634735.87	114797.27	Метод спутниковых геодезических измерений (определений)	0.1	Закрепление отсутствует
58	634733.52	114780.03	634733.52	114780.03	Метод спутниковых геодезических измерений (определений)	0.1	Закрепление отсутствует
57	634732.71	114775.17	634732.71	114775.17	Метод спутниковых геодезических измерений (определений)	0.1	Закрепление отсутствует
2213	634730.05	114754.16	634730.05	114754.16	Метод спутниковых геодезических измерений (определений)	0.1	Закрепление отсутствует

1. Сведения о характерных точках границ уточняемого земельного участка с кадастровым номером 24:04:6101013:672 :

Система координат МСК 167 зона 4 **Зона № 4**

Обозначение характерных точек границ	Координаты, м				Метод определения координат	Формулы, примененные для расчета средней квадратической погрешности определения координат характерных точек границ (Mt), с подставленными в такие формулы значениями и итоговые (вычисленные) значения Mt, м	Описание закрепления точки
	содержатся в Едином государственном реестре недвижимости		определены в результате выполнения комплексных кадастровых работ				
	X	Y	X	Y			
1	2	3	4	5	6	7	8
2212	634729.79	114751.17	634729.79	114751.17	Метод спутниковых геодезических измерений (определений)	0.1	Закрепление отсутствует
2480	634728.32	114742.12	634728.32	114742.12	Метод спутниковых геодезических измерений (определений)	0.1	Закрепление отсутствует
2481	634724.01	114733.84	634724.01	114733.84	Метод спутниковых геодезических измерений (определений)	0.1	Закрепление отсутствует
2482	634715.38	114727.91	634715.38	114727.91	Метод спутниковых геодезических измерений (определений)	0.1	Закрепление отсутствует
2446	634709.93	114725.77	634709.93	114725.77	Метод спутниковых геодезических измерений (определений)	0.1	Закрепление отсутствует

2. Сведения о частях границ уточняемого земельного участка с кадастровым номером 24:04:6101013:672 :

Обозначение части границ		Горизонтальное проложение (S), м	Описание прохождения части границ	Сведения о согласовании местоположения границ (согласовано/спорное)
от т.	до т.			
1	2	3	4	5
2446	2447	8.97	-	-
1701	2465	107.71	-	-
2465	2466	83.04	-	-
2466	2467	146.09	-	-
2467	2468	18.53	-	-
2468	2469	9.64	-	-
2469	2470	1.04	-	-
2470	2471	4.86	-	-
2471	2472	3.06	-	-
2472	2473	10.49	-	-
2473	2474	3.24	-	-
2474	2475	4.84	-	-
2475	2476	3.30	-	-
2476	2477	6.06	-	-
2477	2478	29.64	-	-
2478	2203	191.81	-	-
2203	2206	3.00	-	-
2206	2479	243.62	-	-
2479	58	17.40	-	-
58	57	4.93	-	-
57	2213	21.18	-	-
2213	2212	3.00	-	-
2212	2480	9.17	-	-
2480	2481	9.33	-	-
1702	1701	30.50	-	-
1763	1702	29.25	-	-
1764	1763	5.77	-	-
2464	1764	18.01	-	-
2447	2448	25.81	-	-
2448	2449	21.73	-	-
2449	2450	4.06	-	-
2450	2451	999.70	-	-
2451	2452	40.63	-	-
2452	2453	262.88	-	-
2453	2454	26.26	-	-
2454	2455	10.49	-	-
2455	2063	24.63	-	-
2063	2456	168.37	-	-
2456	2457	71.66	-	-

2. Сведения о частях границ уточняемого земельного участка с кадастровым номером 24:04:6101013:672 :

Обозначение части границ		Горизонтальное проложение (S), м	Описание прохождения части границ	Сведения о согласовании местоположения границ (согласовано/спорное)
от т.	до т.			
1	2	3	4	5
2481	2482	10.47	-	-
2457	2458	16.91	-	-
2459	2460	7.80	-	-
2460	2461	12.69	-	-
2461	2462	6.37	-	-
2462	2463	7.40	-	-
2463	1771	6.81	-	-
1771	1770	17.99	-	-
1770	1769	1.89	-	-
1769	1768	9.83	-	-
1768	1767	12.71	-	-
1767	1766	3.15	-	-
1766	2464	5.00	-	-
2458	2459	7.03	-	-
2482	2446	5.86	-	-

3. Сведения о характеристиках уточняемого земельного участка с кадастровым номером 24:04:6101013:672 :

№ п/п	Наименование характеристики	Значение характеристики
1	2	3
1.	Адрес земельного участка	-
1.1.	Сведения о местоположении земельного участка (при отсутствии адреса) в структурированном в соответствии с федеральной информационной адресной системой виде	-
1.2.	Дополнительные сведения о местоположении земельного участка	-
2.	Площадь земельного участка ± величина погрешности определения (вычисления) площади (Р ± ΔР), м2	15228 +/- 43
3.	Формула, примененная для расчета предельной допустимой погрешности определения площади земельного участка, с подставленными значениями и итоговые (вычисленные) значения (ΔР), м2	ΔР=3.5*Mt*√P=3.5*0,1*√15228=43
4.	Площадь земельного участка согласно сведениям Единого государственного реестра недвижимости (Ркад), м2	15200
5.	Оценка расхождения Р и Ркад (Р - Ркад), м2	28
6.	Предельные минимальный и максимальный размеры земельного участка (Рмин и Рмакс), м2	- -
7.	Кадастровый номер или иной государственный учетный номер (инвентарный) объекта недвижимости, расположенного на земельном участке	-
8.	Вид (виды) разрешенного использования	Для эксплуатации автодороги
8.1.	Дополнительные сведения об использовании земельного участка	-
9.	Сведения о земельных участках (землях общего пользования, территории общего пользования), посредством которых обеспечивается доступ	Земли общего пользования

3. Сведения о характеристиках уточняемого земельного участка с кадастровым номером 24:04:6101013:672 :

№ п/п	Наименование характеристики	Значение характеристики
1	2	3
10.	Иные сведения	-

4. Пояснения к сведениям об уточняемом земельном участке с кадастровым номером 24:04:6101013:672 :

1.	-

Сведения об уточняемых земельных участках, необходимые для исправления реестровых ошибок в сведениях о местоположении их границ

1. Сведения о характерных точках границ уточняемого земельного участка с кадастровым номером 24:04:6101013:674 :

Система координат МСК 167 зона 4 **Зона № 4**

Обозначение характерных точек границ	Координаты, м				Метод определения координат	Формулы, примененные для расчета средней квадратической погрешности определения координат характерных точек границ (Mt), с подставленными в такие формулы значениями и итоговые (вычисленные) значения Mt, м	Описание закрепления точки
	содержатся в Едином государственном реестре недвижимости		определены в результате выполнения комплексных кадастровых работ				
	X	Y	X	Y			
1	2	3	4	5	6	7	8
2483	634394.79	115446.88	634394.79	115446.88	Метод спутниковых геодезических измерений (определений)	0.1	Закрепление отсутствует
2484	634396.29	115450.03	634396.29	115450.03	Метод спутниковых геодезических измерений (определений)	0.1	Закрепление отсутствует
2485	634389.28	115453.19	634389.28	115453.19	Метод спутниковых геодезических измерений (определений)	0.1	Закрепление отсутствует
2486	634388.01	115449.91	634388.01	115449.91	Метод спутниковых геодезических измерений (определений)	0.1	Закрепление отсутствует
2483	634394.79	115446.88	634394.79	115446.88	Метод спутниковых геодезических измерений (определений)	0.1	Закрепление отсутствует

2. Сведения о частях границ уточняемого земельного участка с кадастровым номером 24:04:6101013:674 :

Обозначение части границ		Горизонтальное проложение (S), м	Описание прохождения части границ	Сведения о согласовании местоположения границ (согласовано/спорное)
от т.	до т.			
1	2	3	4	5
2483	2484	3.49	-	-
2484	2485	7.69	-	-
2485	2486	3.52	-	-
2486	2483	7.43	-	-

3. Сведения о характеристиках уточняемого земельного участка с кадастровым номером 24:04:6101013:674 :

№ п/п	Наименование характеристики	Значение характеристики
1	2	3
1.	Адрес земельного участка	-
1.1.	Сведения о местоположении земельного участка (при отсутствии адреса) в структурированном в соответствии с федеральной информационной адресной системой виде	-
1.2.	Дополнительные сведения о местоположении земельного участка	-
2.	Площадь земельного участка ± величина погрешности определения (вычисления) площади (Р ± ΔР), м2	26 +/- 2
3.	Формула, примененная для расчета предельной допустимой погрешности определения площади земельного участка, с подставленными значениями и итоговые (вычисленные) значения (ΔР), м2	ΔР=3.5*Mt*√P=3.5*0,1*√26=2
4.	Площадь земельного участка согласно сведениям Единого государственного реестра недвижимости (Ркад), м2	26
5.	Оценка расхождения Р и Ркад (Р - Ркад), м2	-
6.	Предельные минимальный и максимальный размеры земельного участка (Рмин и Рмакс), м2	- -
7.	Кадастровый номер или иной государственный учетный номер (инвентарный) объекта недвижимости, расположенного на земельном участке	-
8.	Вид (виды) разрешенного использования	для эксплуатации индивидуального гаражного бокса
8.1.	Дополнительные сведения об использовании земельного участка	-
9.	Сведения о земельных участках (землях общего пользования, территории общего пользования), посредством которых обеспечивается доступ	Земли общего пользования
10.	Иные сведения	-

4. Пояснения к сведениям об уточняемом земельном участке с кадастровым номером 24:04:6101013:674 :

1.	-

Сведения об уточняемых земельных участках, необходимые для исправления реестровых ошибок в сведениях о местоположении их границ

1. Сведения о характерных точках границ уточняемого земельного участка с кадастровым номером 24:04:6101013:679 :

Система координат МСК 167 зона 4 **Зона № 4**

Обозначение характерных точек границ	Координаты, м				Метод определения координат	Формулы, примененные для расчета средней квадратической погрешности определения координат характерных точек границ (Mt), с подставленными в такие формулы значениями и итоговые (вычисленные) значения Mt, м	Описание закрепления точки
	содержатся в Едином государственном реестре недвижимости		определены в результате выполнения комплексных кадастровых работ				
	X	Y	X	Y			
1	2	3	4	5	6	7	8
2487	634771.84	115399.26	634771.84	115399.26	Метод спутниковых геодезических измерений (определений)	0.1	Закрепление отсутствует
1940	634831.27	115388.34	634831.27	115388.34	Метод спутниковых геодезических измерений (определений)	0.1	Закрепление отсутствует
2488	634834.45	115407.22	634834.45	115407.22	Метод спутниковых геодезических измерений (определений)	0.1	Закрепление отсутствует
2489	634774.76	115419.67	634774.76	115419.67	Метод спутниковых геодезических измерений (определений)	0.1	Закрепление отсутствует
2487	634771.84	115399.26	634771.84	115399.26	Метод спутниковых геодезических измерений (определений)	0.1	Закрепление отсутствует

2. Сведения о частях границ уточняемого земельного участка с кадастровым номером 24:04:6101013:679 :

Обозначение части границ		Горизонтальное проложение (S), м	Описание прохождения части границ	Сведения о согласовании местоположения границ (согласовано/спорное)
от т.	до т.			
1	2	3	4	5
2487	1940	60.42	-	-
1940	2488	19.15	-	-
2488	2489	60.97	-	-
2489	2487	20.62	-	-

3. Сведения о характеристиках уточняемого земельного участка с кадастровым номером 24:04:6101013:679 :

№ п/п	Наименование характеристики	Значение характеристики
1	2	3
1.	Адрес земельного участка	-
1.1.	Сведения о местоположении земельного участка (при отсутствии адреса) в структурированном в соответствии с федеральной информационной адресной системой виде	-
1.2.	Дополнительные сведения о местоположении земельного участка	-
2.	Площадь земельного участка ± величина погрешности определения (вычисления) площади (Р ± ΔР), м2	1206 +/- 12
3.	Формула, примененная для расчета предельной допустимой погрешности определения площади земельного участка, с подставленными значениями и итоговые (вычисленные) значения (ΔР), м2	ΔР=3.5*Mt*√P=3.5*0,1*√1206=12
4.	Площадь земельного участка согласно сведениям Единого государственного реестра недвижимости (Ркад), м2	1206
5.	Оценка расхождения Р и Ркад (Р - Ркад), м2	-
6.	Предельные минимальный и максимальный размеры земельного участка (Рмин и Рмакс), м2	- -
7.	Кадастровый номер или иной государственный учетный номер (инвентарный) объекта недвижимости, расположенного на земельном участке	-
8.	Вид (виды) разрешенного использования	для ведения личного подсобного хозяйства
8.1.	Дополнительные сведения об использовании земельного участка	-
9.	Сведения о земельных участках (землях общего пользования, территории общего пользования), посредством которых обеспечивается доступ	Земли общего пользования
10.	Иные сведения	-

4. Пояснения к сведениям об уточняемом земельном участке с кадастровым номером 24:04:6101013:679 :

1.	-

Сведения об уточняемых земельных участках, необходимые для исправления реестровых ошибок в сведениях о местоположении их границ

1. Сведения о характерных точках границ уточняемого земельного участка с кадастровым номером 24:04:6101013:680 :

Система координат МСК 167 зона 4 **Зона № 4**

Обозначение характерных точек границ	Координаты, м				Метод определения координат	Формулы, примененные для расчета средней квадратической погрешности определения координат характерных точек границ (Mt), с подставленными в такие формулы значениями и итоговые (вычисленные) значения Mt, м	Описание закрепления точки
	содержатся в Едином государственном реестре недвижимости		определены в результате выполнения комплексных кадастровых работ				
	X	Y	X	Y			
1	2	3	4	5	6	7	8
1970	634663.69	114729.93	634663.69	114729.93	Метод спутниковых геодезических измерений (определений)	0.1	Закрепление отсутствует
1969	634661.89	114749.84	634661.89	114749.84	Метод спутниковых геодезических измерений (определений)	0.1	Закрепление отсутствует
2490	634641.84	114747.78	634641.84	114747.78	Метод спутниковых геодезических измерений (определений)	0.1	Закрепление отсутствует
2491	634642.34	114742.78	634642.34	114742.78	Метод спутниковых геодезических измерений (определений)	0.1	Закрепление отсутствует
2492	634614.89	114740.86	634614.89	114740.86	Метод спутниковых геодезических измерений (определений)	0.1	Закрепление отсутствует

1. Сведения о характерных точках границ уточняемого земельного участка с кадастровым номером 24:04:6101013:680 :

Система координат МСК 167 зона 4 **Зона № 4**

Обозначение характерных точек границ	Координаты, м				Метод определения координат	Формулы, примененные для расчета средней квадратической погрешности определения координат характерных точек границ (Mt), с подставленными в такие формулы значениями и итоговые (вычисленные) значения Mt, м	Описание закрепления точки
	содержатся в Едином государственном реестре недвижимости		определены в результате выполнения комплексных кадастровых работ				
	X	Y	X	Y			
1	2	3	4	5	6	7	8
2493	634614.54	114745.80	634614.54	114745.80	Метод спутниковых геодезических измерений (определений)	0.1	Закрепление отсутствует
2494	634571.79	114743.33	634571.79	114743.33	Метод спутниковых геодезических измерений (определений)	0.1	Закрепление отсутствует
2495	634575.09	114703.16	634575.09	114703.16	Метод спутниковых геодезических измерений (определений)	0.1	Закрепление отсутствует
2496	634657.09	114713.36	634657.09	114713.36	Метод спутниковых геодезических измерений (определений)	0.1	Закрепление отсутствует
2497	634661.64	114719.43	634661.64	114719.43	Метод спутниковых геодезических измерений (определений)	0.1	Закрепление отсутствует

1. Сведения о характерных точках границ уточняемого земельного участка с кадастровым номером 24:04:6101013:680 :

Система координат МСК 167 зона 4 **Зона № 4**

Обозначение характерных точек границ	Координаты, м				Метод определения координат	Формулы, примененные для расчета средней квадратической погрешности определения координат характерных точек границ (Mt), с подставленными в такие формулы значениями и итоговые (вычисленные) значения Mt, м	Описание закрепления точки
	содержатся в Едином государственном реестре недвижимости		определены в результате выполнения комплексных кадастровых работ				
	X	Y	X	Y			
1	2	3	4	5	6	7	8
1970	634663.69	114729.93	634663.69	114729.93	Метод спутниковых геодезических измерений (определений)	0.1	Закрепление отсутствует

2. Сведения о частях границ уточняемого земельного участка с кадастровым номером 24:04:6101013:680 :

Обозначение части границ		Горизонтальное проложение (S), м	Описание прохождения части границ	Сведения о согласовании местоположения границ (согласовано/спорное)
от т.	до т.			
1	2	3	4	5
1970	1969	19.99	-	-
1969	2490	20.16	-	-
2490	2491	5.02	-	-
2491	2492	27.52	-	-
2492	2493	4.95	-	-
2493	2494	42.82	-	-
2494	2495	40.31	-	-
2495	2496	82.63	-	-
2496	2497	7.59	-	-
2497	1970	10.70	-	-

3. Сведения о характеристиках уточняемого земельного участка с кадастровым номером 24:04:6101013:680 :

№ п/п	Наименование характеристики	Значение характеристики
1	2	3
1.	Адрес земельного участка	-
1.1.	Сведения о местоположении земельного участка (при отсутствии адреса) в структурированном в соответствии с федеральной информационной адресной системой виде	-
1.2.	Дополнительные сведения о местоположении земельного участка	-
2.	Площадь земельного участка ± величина погрешности определения (вычисления) площади (P ± ΔP), м2	3217 +/- 20
3.	Формула, примененная для расчета предельной допустимой погрешности определения площади земельного участка, с подставленными значениями и итоговые (вычисленные) значения (ΔP), м2	$\Delta P=3.5*Mt*\sqrt{P}=3.5*0,1*\sqrt{3217}=20$

3. Сведения о характеристиках уточняемого земельного участка с кадастровым номером 24:04:6101013:680 :

№ п/п	Наименование характеристики	Значение характеристики
1	2	3
4.	Площадь земельного участка согласно сведениям Единого государственного реестра недвижимости (Ркад), м2	3217
5.	Оценка расхождения Р и Ркад (Р - Ркад), м2	-
6.	Предельные минимальный и максимальный размеры земельного участка (Рмин и Рмакс), м2	- -
7.	Кадастровый номер или иной государственный учетный номер (инвентарный) объекта недвижимости, расположенного на земельном участке	-
8.	Вид (виды) разрешенного использования	для строительства кафе и благоустройства прележащей территории
8.1.	Дополнительные сведения об использовании земельного участка	-
9.	Сведения о земельных участках (землях общего пользования, территории общего пользования), посредством которых обеспечивается доступ	Земли общего пользования
10.	Иные сведения	-

4. Пояснения к сведениям об уточняемом земельном участке с кадастровым номером 24:04:6101013:680 :

1.	-

Сведения об уточняемых земельных участках, необходимые для исправления реестровых ошибок в сведениях о местоположении их границ

1. Сведения о характерных точках границ уточняемого земельного участка с кадастровым номером 24:04:6101013:685 :

Система координат МСК 167 зона 4 **Зона № 4**

Обозначение характерных точек границ	Координаты, м				Метод определения координат	Формулы, примененные для расчета средней квадратической погрешности определения координат характерных точек границ (Mt), с подставленными в такие формулы значениями и итоговые (вычисленные) значения Mt, м	Описание закрепления точки
	содержатся в Едином государственном реестре недвижимости		определены в результате выполнения комплексных кадастровых работ				
	X	Y	X	Y			
1	2	3	4	5	6	7	8
2498	634148.98	114733.68	634148.98	114733.68	Метод спутниковых геодезических измерений (определений)	0.1	Закрепление отсутствует
2499	634147.19	114742.52	634147.19	114742.52	Метод спутниковых геодезических измерений (определений)	0.1	Закрепление отсутствует
2500	634145.49	114752.91	634145.49	114752.91	Метод спутниковых геодезических измерений (определений)	0.1	Закрепление отсутствует
2501	634144.61	114756.73	634144.61	114756.73	Метод спутниковых геодезических измерений (определений)	0.1	Закрепление отсутствует
2502	634142.83	114768.56	634142.83	114768.56	Метод спутниковых геодезических измерений (определений)	0.1	Закрепление отсутствует

1. Сведения о характерных точках границ уточняемого земельного участка с кадастровым номером 24:04:6101013:685 :

Система координат МСК 167 зона 4 **Зона № 4**

Обозначение характерных точек границ	Координаты, м				Метод определения координат	Формулы, примененные для расчета средней квадратической погрешности определения координат характерных точек границ (Mt), с подставленными в такие формулы значениями и итоговые (вычисленные) значения Mt, м	Описание закрепления точки
	содержатся в Едином государственном реестре недвижимости		определены в результате выполнения комплексных кадастровых работ				
	X	Y	X	Y			
1	2	3	4	5	6	7	8
2503	634136.88	114766.95	634136.88	114766.95	Метод спутниковых геодезических измерений (определений)	0.1	Закрепление отсутствует
2504	634132.86	114765.99	634132.86	114765.99	Метод спутниковых геодезических измерений (определений)	0.1	Закрепление отсутствует
2505	634119.00	114762.83	634119.00	114762.83	Метод спутниковых геодезических измерений (определений)	0.1	Закрепление отсутствует
2506	634123.09	114729.74	634123.09	114729.74	Метод спутниковых геодезических измерений (определений)	0.1	Закрепление отсутствует
2507	634133.08	114731.01	634133.08	114731.01	Метод спутниковых геодезических измерений (определений)	0.1	Закрепление отсутствует

1. Сведения о характерных точках границ уточняемого земельного участка с кадастровым номером 24:04:6101013:685 :

Система координат МСК 167 зона 4 **Зона №4**

Обозначение характерных точек границ	Координаты, м				Метод определения координат	Формулы, примененные для расчета средней квадратической погрешности определения координат характерных точек границ (Mt), с подставленными в такие формулы значениями и итоговые (вычисленные) значения Mt, м	Описание закрепления точки
	содержатся в Едином государственном реестре недвижимости		определены в результате выполнения комплексных кадастровых работ				
	X	Y	X	Y			
1	2	3	4	5	6	7	8
2508	634135.93	114731.37	634135.93	114731.37	Метод спутниковых геодезических измерений (определений)	0.1	Закрепление отсутствует
2509	634140.70	114731.98	634140.70	114731.98	Метод спутниковых геодезических измерений (определений)	0.1	Закрепление отсутствует
2510	634143.66	114732.59	634143.66	114732.59	Метод спутниковых геодезических измерений (определений)	0.1	Закрепление отсутствует
2498	634148.98	114733.68	634148.98	114733.68	Метод спутниковых геодезических измерений (определений)	0.1	Закрепление отсутствует

2. Сведения о частях границ уточняемого земельного участка с кадастровым номером 24:04:6101013:685 :

Обозначение части границ		Горизонтальное проложение (S), м	Описание прохождения части границ	Сведения о согласовании местоположения границ (согласовано/спорное)
от т.	до т.			
1	2	3	4	5
2498	2499	9.02	-	-
2499	2500	10.53	-	-
2500	2501	3.92	-	-
2501	2502	11.96	-	-
2502	2503	6.16	-	-
2503	2504	4.13	-	-

2. Сведения о частях границ уточняемого земельного участка с кадастровым номером 24:04:6101013:685 :

Обозначение части границ		Горизонтальное проложение (S), м	Описание прохождения части границ	Сведения о согласовании местоположения границ (согласовано/спорное)
от т.	до т.			
1	2	3	4	5
2504	2505	14.22	-	-
2505	2506	33.34	-	-
2506	2507	10.07	-	-
2507	2508	2.87	-	-
2508	2509	4.81	-	-
2509	2510	3.02	-	-
2510	2498	5.43	-	-

3. Сведения о характеристиках уточняемого земельного участка с кадастровым номером 24:04:6101013:685 :

№ п/п	Наименование характеристики	Значение характеристики
1	2	3
1.	Адрес земельного участка	-
1.1.	Сведения о местоположении земельного участка (при отсутствии адреса) в структурированном в соответствии с федеральной информационной адресной системой виде	-
1.2.	Дополнительные сведения о местоположении земельного участка	-
2.	Площадь земельного участка ± величина погрешности определения (вычисления) площади (Р ± ΔР), м2	868 +/- 10
3.	Формула, примененная для расчета предельной допустимой погрешности определения площади земельного участка, с подставленными значениями и итоговые (вычисленные) значения (ΔР), м2	ΔР=3.5*Mt*√P=3.5*0,1*√868=10
4.	Площадь земельного участка согласно сведениям Единого государственного реестра недвижимости (Ркад), м2	868
5.	Оценка расхождения Р и Ркад (Р - Ркад), м2	-
6.	Предельные минимальный и максимальный размеры земельного участка (Рмин и Рмакс), м2	- -
7.	Кадастровый номер или иной государственный учетный номер (инвентарный) объекта недвижимости, расположенного на земельном участке	-
8.	Вид (виды) разрешенного использования	для эксплуатации жилого дома
8.1.	Дополнительные сведения об использовании земельного участка	-
9.	Сведения о земельных участках (землях общего пользования, территории общего пользования), посредством которых обеспечивается доступ	Земли общего пользования
10.	Иные сведения	-

4. Пояснения к сведениям об уточняемом земельном участке с кадастровым номером 24:04:6101013:685 :

1.	-

Сведения об уточняемых земельных участках, необходимые для исправления реестровых ошибок в сведениях о местоположении их границ

1. Сведения о характерных точках границ уточняемого земельного участка с кадастровым номером 24:04:6101013:687 :

Система координат МСК 167 зона 4 **Зона № 4**

Обозначение характерных точек границ	Координаты, м				Метод определения координат	Формулы, примененные для расчета средней квадратической погрешности определения координат характерных точек границ (Mt), с подставленными в такие формулы значениями и итоговые (вычисленные) значения Mt, м	Описание закрепления точки
	содержатся в Едином государственном реестре недвижимости		определены в результате выполнения комплексных кадастровых работ				
	X	Y	X	Y			
1	2	3	4	5	6	7	8
322	634719.84	115670.49	634719.84	115670.49	Метод спутниковых геодезических измерений (определений)	0.1	Закрепление отсутствует
2511	634670.55	115677.80	634670.55	115677.80	Метод спутниковых геодезических измерений (определений)	0.1	Закрепление отсутствует
412	634667.68	115661.10	634667.68	115661.10	Метод спутниковых геодезических измерений (определений)	0.1	Закрепление отсутствует
411	634674.11	115660.30	634674.11	115660.30	Метод спутниковых геодезических измерений (определений)	0.1	Закрепление отсутствует
410	634684.81	115658.71	634684.81	115658.71	Метод спутниковых геодезических измерений (определений)	0.1	Закрепление отсутствует

1. Сведения о характерных точках границ уточняемого земельного участка с кадастровым номером 24:04:6101013:687 :

Система координат МСК 167 зона 4 **Зона № 4**

Обозначение характерных точек границ	Координаты, м				Метод определения координат	Формулы, примененные для расчета средней квадратической погрешности определения координат характерных точек границ (Mt), с подставленными в такие формулы значениями и итоговые (вычисленные) значения Mt, м	Описание закрепления точки
	содержатся в Едином государственном реестре недвижимости		определены в результате выполнения комплексных кадастровых работ				
	X	Y	X	Y			
1	2	3	4	5	6	7	8
409	634689.28	115658.13	634689.28	115658.13	Метод спутниковых геодезических измерений (определений)	0.1	Закрепление отсутствует
408	634689.48	115659.75	634689.48	115659.75	Метод спутниковых геодезических измерений (определений)	0.1	Закрепление отсутствует
407	634712.31	115656.69	634712.31	115656.69	Метод спутниковых геодезических измерений (определений)	0.1	Закрепление отсутствует
323	634716.72	115655.83	634716.72	115655.83	Метод спутниковых геодезических измерений (определений)	0.1	Закрепление отсутствует
322	634719.84	115670.49	634719.84	115670.49	Метод спутниковых геодезических измерений (определений)	0.1	Закрепление отсутствует

2. Сведения о частях границ уточняемого земельного участка с кадастровым номером 24:04:6101013:687 :

Обозначение части границ		Горизонтальное проложение (S), м	Описание прохождения части границ	Сведения о согласовании местоположения границ (согласовано/спорное)
от т.	до т.			
1	2	3	4	5
322	2511	49.83	-	-
2511	412	16.94	-	-
412	411	6.48	-	-
411	410	10.82	-	-
410	409	4.51	-	-
409	408	1.63	-	-
408	407	23.03	-	-
407	323	4.49	-	-
323	322	14.99	-	-

3. Сведения о характеристиках уточняемого земельного участка с кадастровым номером 24:04:6101013:687 :

№ п/п	Наименование характеристики	Значение характеристики
1	2	3
1.	Адрес земельного участка	-
1.1.	Сведения о местоположении земельного участка (при отсутствии адреса) в структурированном в соответствии с федеральной информационной адресной системой виде	-
1.2.	Дополнительные сведения о местоположении земельного участка	-
2.	Площадь земельного участка ± величина погрешности определения (вычисления) площади (Р ± ΔР), м2	780 +/- 10
3.	Формула, примененная для расчета предельной допустимой погрешности определения площади земельного участка, с подставленными значениями и итоговые (вычисленные) значения (ΔР), м2	ΔР=3.5*Mt*√P=3.5*0,1*√780=10
4.	Площадь земельного участка согласно сведениям Единого государственного реестра недвижимости (Ркад), м2	780
5.	Оценка расхождения Р и Ркад (Р - Ркад), м2	-
6.	Предельные минимальный и максимальный размеры земельного участка (Рмин и Рмакс), м2	- -
7.	Кадастровый номер или иной государственный учетный номер (инвентарный) объекта недвижимости, расположенного на земельном участке	-
8.	Вид (виды) разрешенного использования	для ведения личного подсобного хозяйства
8.1.	Дополнительные сведения об использовании земельного участка	-
9.	Сведения о земельных участках (землях общего пользования, территории общего пользования), посредством которых обеспечивается доступ	Земли общего пользования
10.	Иные сведения	-

4. Пояснения к сведениям об уточняемом земельном участке с кадастровым номером 24:04:6101013:687 :

1.	-

Сведения об уточняемых земельных участках, необходимые для исправления реестровых ошибок в сведениях о местоположении их границ

1. Сведения о характерных точках границ уточняемого земельного участка с кадастровым номером 24:04:6101013:688 :

Система координат МСК 167 зона 4 **Зона № 4**

Обозначение характерных точек границ	Координаты, м				Метод определения координат	Формулы, примененные для расчета средней квадратической погрешности определения координат характерных точек границ (Mt), с подставленными в такие формулы значениями и итоговые (вычисленные) значения Mt, м	Описание закрепления точки
	содержатся в Едином государственном реестре недвижимости		определены в результате выполнения комплексных кадастровых работ				
	X	Y	X	Y			
1	2	3	4	5	6	7	8
2445	634210.76	114696.74	634210.76	114696.74	Метод спутниковых геодезических измерений (определений)	0.1	Закрепление отсутствует
2444	634208.15	114713.02	634208.15	114713.02	Метод спутниковых геодезических измерений (определений)	0.1	Закрепление отсутствует
2443	634206.30	114722.22	634206.30	114722.22	Метод спутниковых геодезических измерений (определений)	0.1	Закрепление отсутствует
2442	634205.69	114725.89	634205.69	114725.89	Метод спутниковых геодезических измерений (определений)	0.1	Закрепление отсутствует
2512	634191.95	114723.99	634191.95	114723.99	Метод спутниковых геодезических измерений (определений)	0.1	Закрепление отсутствует

1. Сведения о характерных точках границ уточняемого земельного участка с кадастровым номером 24:04:6101013:688 :

Система координат МСК 167 зона 4 **Зона № 4**

Обозначение характерных точек границ	Координаты, м				Метод определения координат	Формулы, примененные для расчета средней квадратической погрешности определения координат характерных точек границ (Mt), с подставленными в такие формулы значениями и итоговые (вычисленные) значения Mt, м	Описание закрепления точки
	содержатся в Едином государственном реестре недвижимости		определены в результате выполнения комплексных кадастровых работ				
	X	Y	X	Y			
1	2	3	4	5	6	7	8
2513	634192.30	114720.99	634192.30	114720.99	Метод спутниковых геодезических измерений (определений)	0.1	Закрепление отсутствует
680	634192.97	114715.20	634192.97	114715.20	Метод спутниковых геодезических измерений (определений)	0.1	Закрепление отсутствует
679	634193.46	114715.29	634193.46	114715.29	Метод спутниковых геодезических измерений (определений)	0.1	Закрепление отсутствует
2514	634195.22	114704.65	634195.22	114704.65	Метод спутниковых геодезических измерений (определений)	0.1	Закрепление отсутствует
2515	634194.47	114704.49	634194.47	114704.49	Метод спутниковых геодезических измерений (определений)	0.1	Закрепление отсутствует

1. Сведения о характерных точках границ уточняемого земельного участка с кадастровым номером 24:04:6101013:688 :

Система координат МСК 167 зона 4 **Зона №4**

Обозначение характерных точек границ	Координаты, м				Метод определения координат	Формулы, примененные для расчета средней квадратической погрешности определения координат характерных точек границ (Mt), с подставленными в такие формулы значениями и итоговые (вычисленные) значения Mt, м	Описание закрепления точки
	содержатся в Едином государственном реестре недвижимости		определены в результате выполнения комплексных кадастровых работ				
	X	Y	X	Y			
1	2	3	4	5	6	7	8
2516	634195.09	114694.60	634195.09	114694.60	Метод спутниковых геодезических измерений (определений)	0.1	Закрепление отсутствует
2517	634197.43	114694.81	634197.43	114694.81	Метод спутниковых геодезических измерений (определений)	0.1	Закрепление отсутствует
2445	634210.76	114696.74	634210.76	114696.74	Метод спутниковых геодезических измерений (определений)	0.1	Закрепление отсутствует

2. Сведения о частях границ уточняемого земельного участка с кадастровым номером 24:04:6101013:688 :

Обозначение части границ		Горизонтальное проложение (S), м	Описание прохождения части границ	Сведения о согласовании местоположения границ (согласовано/спорное)
от т.	до т.			
1	2	3	4	5
2445	2444	16.49	-	-
2444	2443	9.38	-	-
2443	2442	3.72	-	-
2442	2512	13.87	-	-
2512	2513	3.02	-	-
2513	680	5.83	-	-
680	679	0.50	-	-
679	2514	10.78	-	-
2514	2515	0.77	-	-
2515	2516	9.91	-	-
2516	2517	2.35	-	-
2517	2445	13.47	-	-

3. Сведения о характеристиках уточняемого земельного участка с кадастровым номером 24:04:6101013:688 :

№ п/п	Наименование характеристики	Значение характеристики
1	2	3
1.	Адрес земельного участка	-
1.1.	Сведения о местоположении земельного участка (при отсутствии адреса) в структурированном в соответствии с федеральной информационной адресной системой виде	-
1.2.	Дополнительные сведения о местоположении земельного участка	-
2.	Площадь земельного участка ± величина погрешности определения (вычисления) площади (Р ± ΔР), м2	430 +/- 7
3.	Формула, примененная для расчета предельной допустимой погрешности определения площади земельного участка, с подставленными значениями и итоговые (вычисленные) значения (ΔР), м2	ΔР=3.5*Mt*√P=3.5*0,1*√430=7
4.	Площадь земельного участка согласно сведениям Единого государственного реестра недвижимости (Ркад), м2	428
5.	Оценка расхождения Р и Ркад (Р - Ркад), м2	2
6.	Предельные минимальный и максимальный размеры земельного участка (Рмин и Рмакс), м2	- -
7.	Кадастровый номер или иной государственный учетный номер (инвентарный) объекта недвижимости, расположенного на земельном участке	-
8.	Вид (виды) разрешенного использования	для эксплуатации жилого дома
8.1.	Дополнительные сведения об использовании земельного участка	-
9.	Сведения о земельных участках (землях общего пользования, территории общего пользования), посредством которых обеспечивается доступ	Земли общего пользования
10.	Иные сведения	-

4. Пояснения к сведениям об уточняемом земельном участке с кадастровым номером 24:04:6101013:688 :

1.	-

Сведения об уточняемых земельных участках, необходимые для исправления реестровых ошибок в сведениях о местоположении их границ

1. Сведения о характерных точках границ уточняемого земельного участка с кадастровым номером 24:04:6101013:689 :

Система координат МСК 167 зона 4 **Зона № 4**

Обозначение характерных точек границ	Координаты, м				Метод определения координат	Формулы, примененные для расчета средней квадратической погрешности определения координат характерных точек границ (Mt), с подставленными в такие формулы значениями и итоговые (вычисленные) значения Mt, м	Описание закрепления точки
	содержатся в Едином государственном реестре недвижимости		определены в результате выполнения комплексных кадастровых работ				
	X	Y	X	Y			
1	2	3	4	5	6	7	8
752	634915.78	115809.74	634915.78	115809.74	Метод спутниковых геодезических измерений (определений)	0.1	Закрепление отсутствует
755	634891.11	115813.14	634891.11	115813.14	Метод спутниковых геодезических измерений (определений)	0.1	Закрепление отсутствует
754	634885.74	115783.14	634885.74	115783.14	Метод спутниковых геодезических измерений (определений)	0.1	Закрепление отсутствует
753	634909.38	115780.90	634909.38	115780.90	Метод спутниковых геодезических измерений (определений)	0.1	Закрепление отсутствует
752	634915.78	115809.74	634915.78	115809.74	Метод спутниковых геодезических измерений (определений)	0.1	Закрепление отсутствует

2. Сведения о частях границ уточняемого земельного участка с кадастровым номером 24:04:6101013:689 :

Обозначение части границ		Горизонтальное проложение (S), м	Описание прохождения части границ	Сведения о согласовании местоположения границ (согласовано/спорное)
от т.	до т.			
1	2	3	4	5
752	755	24.90	-	-
755	754	30.48	-	-
754	753	23.75	-	-
753	752	29.54	-	-

3. Сведения о характеристиках уточняемого земельного участка с кадастровым номером 24:04:6101013:689 :

№ п/п	Наименование характеристики	Значение характеристики
1	2	3
1.	Адрес земельного участка	-
1.1.	Сведения о местоположении земельного участка (при отсутствии адреса) в структурированном в соответствии с федеральной информационной адресной системой виде	-
1.2.	Дополнительные сведения о местоположении земельного участка	-
2.	Площадь земельного участка ± величина погрешности определения (вычисления) площади (Р ± ΔР), м2	727 +/- 9
3.	Формула, примененная для расчета предельной допустимой погрешности определения площади земельного участка, с подставленными значениями и итоговые (вычисленные) значения (ΔР), м2	ΔР=3.5*Mt*√P=3.5*0,1*√727=9
4.	Площадь земельного участка согласно сведениям Единого государственного реестра недвижимости (Ркад), м2	727
5.	Оценка расхождения Р и Ркад (Р - Ркад), м2	-
6.	Предельные минимальный и максимальный размеры земельного участка (Рмин и Рмакс), м2	- -
7.	Кадастровый номер или иной государственный учетный номер (инвентарный) объекта недвижимости, расположенного на земельном участке	-
8.	Вид (виды) разрешенного использования	земельные участки для размещения объектов розничной торговли
8.1.	Дополнительные сведения об использовании земельного участка	-
9.	Сведения о земельных участках (землях общего пользования, территории общего пользования), посредством которых обеспечивается доступ	Земли общего пользования
10.	Иные сведения	-

4. Пояснения к сведениям об уточняемом земельном участке с кадастровым номером 24:04:6101013:689 :

1.	-

Сведения об уточняемых земельных участках, необходимые для исправления реестровых ошибок в сведениях о местоположении их границ

1. Сведения о характерных точках границ уточняемого земельного участка с кадастровым номером 24:04:6101013:690 :

Система координат МСК 167 зона 4 **Зона № 4**

Обозначение характерных точек границ	Координаты, м				Метод определения координат	Формулы, примененные для расчета средней квадратической погрешности определения координат характерных точек границ (Mt), с подставленными в такие формулы значениями и итоговые (вычисленные) значения Mt, м	Описание закрепления точки
	содержатся в Едином государственном реестре недвижимости		определены в результате выполнения комплексных кадастровых работ				
	X	Y	X	Y			
1	2	3	4	5	6	7	8
756	634895.66	115848.98	634895.66	115848.98	Метод спутниковых геодезических измерений (определений)	0.1	Закрепление отсутствует
755	634891.11	115813.14	634891.11	115813.14	Метод спутниковых геодезических измерений (определений)	0.1	Закрепление отсутствует
752	634915.78	115809.74	634915.78	115809.74	Метод спутниковых геодезических измерений (определений)	0.1	Закрепление отсутствует
765	634923.22	115846.65	634923.22	115846.65	Метод спутниковых геодезических измерений (определений)	0.1	Закрепление отсутствует
757	634896.90	115850.68	634896.90	115850.68	Метод спутниковых геодезических измерений (определений)	0.1	Закрепление отсутствует

1. Сведения о характерных точках границ уточняемого земельного участка с кадастровым номером 24:04:6101013:690 :

Система координат МСК 167 зона 4 **Зона № 4**

Обозначение характерных точек границ	Координаты, м				Метод определения координат	Формулы, примененные для расчета средней квадратической погрешности определения координат характерных точек границ (Mt), с подставленными в такие формулы значениями и итоговые (вычисленные) значения Mt, м	Описание закрепления точки
	содержатся в Едином государственном реестре недвижимости		определены в результате выполнения комплексных кадастровых работ				
	X	Y	X	Y			
1	2	3	4	5	6	7	8
756	634895.66	115848.98	634895.66	115848.98	Метод спутниковых геодезических измерений (определений)	0.1	Закрепление отсутствует

2. Сведения о частях границ уточняемого земельного участка с кадастровым номером 24:04:6101013:690 :

Обозначение части границ		Горизонтальное проложение (S), м	Описание прохождения части границ	Сведения о согласовании местоположения границ (согласовано/спорное)
от т.	до т.			
1	2	3	4	5
756	755	36.13	-	-
755	752	24.90	-	-
752	765	37.65	-	-
765	757	26.63	-	-
757	756	2.10	-	-

3. Сведения о характеристиках уточняемого земельного участка с кадастровым номером 24:04:6101013:690 :

№ п/п	Наименование характеристики	Значение характеристики
1	2	3
1.	Адрес земельного участка	-
1.1.	Сведения о местоположении земельного участка (при отсутствии адреса) в структурированном в соответствии с федеральной информационной адресной системой виде	-
1.2.	Дополнительные сведения о местоположении земельного участка	-
2.	Площадь земельного участка ± величина погрешности определения (вычисления) площади (Р ± ΔР), м2	992 +/- 11
3.	Формула, примененная для расчета предельной допустимой погрешности определения площади земельного участка, с подставленными значениями и итоговые (вычисленные) значения (ΔР), м2	ΔР=3.5*Mt*√P=3.5*0,1*√992=11
4.	Площадь земельного участка согласно сведениям Единого государственного реестра недвижимости (Ркад), м2	992
5.	Оценка расхождения Р и Ркад (Р - Ркад), м2	-
6.	Предельные минимальный и максимальный размеры земельного участка (Рмин и Рмакс), м2	- -

3. Сведения о характеристиках уточняемого земельного участка с кадастровым номером 24:04:6101013:690 :

№ п/п	Наименование характеристики	Значение характеристики
1	2	3
7.	Кадастровый номер или иной государственный учетный номер (инвентарный) объекта недвижимости, расположенного на земельном участке	-
8.	Вид (виды) разрешенного использования	объекты торговли, общественного питания и бытового обслуживания
8.1.	Дополнительные сведения об использовании земельного участка	-
9.	Сведения о земельных участках (землях общего пользования, территории общего пользования), посредством которых обеспечивается доступ	Земли общего пользования
10.	Иные сведения	-

4. Пояснения к сведениям об уточняемом земельном участке с кадастровым номером 24:04:6101013:690 :

1.	-

Сведения об уточняемых земельных участках, необходимые для исправления реестровых ошибок в сведениях о местоположении их границ

1. Сведения о характерных точках границ уточняемого земельного участка с кадастровым номером 24:04:6101013:691 :

Система координат МСК 167 зона 4 **Зона № 4**

Обозначение характерных точек границ	Координаты, м				Метод определения координат	Формулы, примененные для расчета средней квадратической погрешности определения координат характерных точек границ (Mt), с подставленными в такие формулы значениями и итоговые (вычисленные) значения Mt, м	Описание закрепления точки
	содержатся в Едином государственном реестре недвижимости		определены в результате выполнения комплексных кадастровых работ				
	X	Y	X	Y			
1	2	3	4	5	6	7	8
2424	634404.23	115234.27	634404.23	115234.27	Метод спутниковых геодезических измерений (определений)	0.1	Закрепление отсутствует
2518	634422.96	115280.47	634422.96	115280.47	Метод спутниковых геодезических измерений (определений)	0.1	Закрепление отсутствует
2519	634382.17	115295.87	634382.17	115295.87	Метод спутниковых геодезических измерений (определений)	0.1	Закрепление отсутствует
2520	634361.06	115283.45	634361.06	115283.45	Метод спутниковых геодезических измерений (определений)	0.1	Закрепление отсутствует
2521	634346.74	115253.19	634346.74	115253.19	Метод спутниковых геодезических измерений (определений)	0.1	Закрепление отсутствует

1. Сведения о характерных точках границ уточняемого земельного участка с кадастровым номером 24:04:6101013:691 :

Система координат МСК 167 зона 4 **Зона № 4**

Обозначение характерных точек границ	Координаты, м				Метод определения координат	Формулы, примененные для расчета средней квадратической погрешности определения координат характерных точек границ (Mt), с подставленными в такие формулы значениями и итоговые (вычисленные) значения Mt, м	Описание закрепления точки
	содержатся в Едином государственном реестре недвижимости		определены в результате выполнения комплексных кадастровых работ				
	X	Y	X	Y			
1	2	3	4	5	6	7	8
2522	634402.20	115229.88	634402.20	115229.88	Метод спутниковых геодезических измерений (определений)	0.1	Закрепление отсутствует
2424	634404.23	115234.27	634404.23	115234.27	Метод спутниковых геодезических измерений (определений)	0.1	Закрепление отсутствует

2. Сведения о частях границ уточняемого земельного участка с кадастровым номером 24:04:6101013:691 :

Обозначение части границ		Горизонтальное проложение (S), м	Описание прохождения части границ	Сведения о согласовании местоположения границ (согласовано/спорное)
от т.	до т.			
1	2	3	4	5
2424	2518	49.85	-	-
2518	2519	43.60	-	-
2519	2520	24.49	-	-
2520	2521	33.48	-	-
2521	2522	60.16	-	-
2522	2424	4.84	-	-

3. Сведения о характеристиках уточняемого земельного участка с кадастровым номером 24:04:6101013:691 :

№ п/п	Наименование характеристики	Значение характеристики
1	2	3
1.	Адрес земельного участка	-
1.1.	Сведения о местоположении земельного участка (при отсутствии адреса) в структурированном в соответствии с федеральной информационной адресной системой виде	-
1.2.	Дополнительные сведения о местоположении земельного участка	-
2.	Площадь земельного участка ± величина погрешности определения (вычисления) площади (P ± ΔP), м2	3024 +/- 19

3. Сведения о характеристиках уточняемого земельного участка с кадастровым номером 24:04:6101013:691 :

№ п/п	Наименование характеристики	Значение характеристики
1	2	3
3.	Формула, примененная для расчета предельной допустимой погрешности определения площади земельного участка, с подставленными значениями и итоговые (вычисленные) значения (ΔР), м2	ΔР=3.5*Mt*√P=3.5*0,1*√3024=19
4.	Площадь земельного участка согласно сведениям Единого государственного реестра недвижимости (Ркад), м2	3025
5.	Оценка расхождения Р и Ркад (Р - Ркад), м2	1
6.	Предельные минимальный и максимальный размеры земельного участка (Рмин и Рмакс), м2	- -
7.	Кадастровый номер или иной государственный учетный номер (инвентарный) объекта недвижимости, расположенного на земельном участке	-
8.	Вид (виды) разрешенного использования	для эксплуатации объектов производственного назначения
8.1.	Дополнительные сведения об использовании земельного участка	-
9.	Сведения о земельных участках (землях общего пользования, территории общего пользования), посредством которых обеспечивается доступ	Земли общего пользования
10.	Иные сведения	-

4. Пояснения к сведениям об уточняемом земельном участке с кадастровым номером 24:04:6101013:691 :

1.	-

Сведения об уточняемых земельных участках, необходимые для исправления реестровых ошибок в сведениях о местоположении их границ

1. Сведения о характерных точках границ уточняемого земельного участка с кадастровым номером 24:04:6101013:693 :

Система координат МСК 167 зона 4 **Зона № 4**

Обозначение характерных точек границ	Координаты, м				Метод определения координат	Формулы, примененные для расчета средней квадратической погрешности определения координат характерных точек границ (Mt), с подставленными в такие формулы значениями и итоговые (вычисленные) значения Mt, м	Описание закрепления точки
	содержатся в Едином государственном реестре недвижимости		определены в результате выполнения комплексных кадастровых работ				
	X	Y	X	Y			
1	2	3	4	5	6	7	8
2521	634346.74	115253.19	634346.74	115253.19	Метод спутниковых геодезических измерений (определений)	0.1	Закрепление отсутствует
2523	634346.73	115253.17	634346.73	115253.17	Метод спутниковых геодезических измерений (определений)	0.1	Закрепление отсутствует
2524	634343.45	115246.24	634343.45	115246.24	Метод спутниковых геодезических измерений (определений)	0.1	Закрепление отсутствует
2525	634320.46	115200.65	634320.46	115200.65	Метод спутниковых геодезических измерений (определений)	0.1	Закрепление отсутствует
2526	634313.37	115186.61	634313.37	115186.61	Метод спутниковых геодезических измерений (определений)	0.1	Закрепление отсутствует

1. Сведения о характерных точках границ уточняемого земельного участка с кадастровым номером 24:04:6101013:693 :

Система координат МСК 167 зона 4 **Зона № 4**

Обозначение характерных точек границ	Координаты, м				Метод определения координат	Формулы, примененные для расчета средней квадратической погрешности определения координат характерных точек границ (Mt), с подставленными в такие формулы значениями и итоговые (вычисленные) значения Mt, м	Описание закрепления точки
	содержатся в Едином государственном реестре недвижимости		определены в результате выполнения комплексных кадастровых работ				
	X	Y	X	Y			
1	2	3	4	5	6	7	8
1733	634312.40	115184.68	634312.40	115184.68	Метод спутниковых геодезических измерений (определений)	0.1	Закрепление отсутствует
1732	634330.35	115176.79	634330.35	115176.79	Метод спутниковых геодезических измерений (определений)	0.1	Закрепление отсутствует
1731	634327.06	115169.89	634327.06	115169.89	Метод спутниковых геодезических измерений (определений)	0.1	Закрепление отсутствует
1730	634350.82	115159.52	634350.82	115159.52	Метод спутниковых геодезических измерений (определений)	0.1	Закрепление отсутствует
1729	634352.20	115162.74	634352.20	115162.74	Метод спутниковых геодезических измерений (определений)	0.1	Закрепление отсутствует

1. Сведения о характерных точках границ уточняемого земельного участка с кадастровым номером 24:04:6101013:693 :

Система координат МСК 167 зона 4 **Зона №4**

Обозначение характерных точек границ	Координаты, м				Метод определения координат	Формулы, примененные для расчета средней квадратической погрешности определения координат характерных точек границ (Mt), с подставленными в такие формулы значениями и итоговые (вычисленные) значения Mt, м	Описание закрепления точки
	содержатся в Едином государственном реестре недвижимости		определены в результате выполнения комплексных кадастровых работ				
	X	Y	X	Y			
1	2	3	4	5	6	7	8
1728	634367.67	115155.23	634367.67	115155.23	Метод спутниковых геодезических измерений (определений)	0.1	Закрепление отсутствует
2522	634402.20	115229.88	634402.20	115229.88	Метод спутниковых геодезических измерений (определений)	0.1	Закрепление отсутствует
2521	634346.74	115253.19	634346.74	115253.19	Метод спутниковых геодезических измерений (определений)	0.1	Закрепление отсутствует

2. Сведения о частях границ уточняемого земельного участка с кадастровым номером 24:04:6101013:693 :

Обозначение части границ		Горизонтальное проложение (S), м	Описание прохождения части границ	Сведения о согласовании местоположения границ (согласовано/спорное)
от т.	до т.			
1	2	3	4	5
2521	2523	0.02	-	-
2523	2524	7.67	-	-
2524	2525	51.06	-	-
2525	2526	15.73	-	-
2526	1733	2.16	-	-
1733	1732	19.61	-	-
1732	1731	7.64	-	-
1731	1730	25.92	-	-
1730	1729	3.50	-	-
1729	1728	17.20	-	-
1728	2522	82.25	-	-
2522	2521	60.16	-	-

3. Сведения о характеристиках уточняемого земельного участка с кадастровым номером 24:04:6101013:693 :

№ п/п	Наименование характеристики	Значение характеристики
1	2	3
1.	Адрес земельного участка	-
1.1.	Сведения о местоположении земельного участка (при отсутствии адреса) в структурированном в соответствии с федеральной информационной адресной системой виде	-
1.2.	Дополнительные сведения о местоположении земельного участка	-
2.	Площадь земельного участка ± величина погрешности определения (вычисления) площади (Р ± ΔР), м2	4989 +/- 25
3.	Формула, примененная для расчета предельной допустимой погрешности определения площади земельного участка, с подставленными значениями и итоговые (вычисленные) значения (ΔР), м2	ΔР=3.5*Mt*√P=3.5*0,1*√4989=25
4.	Площадь земельного участка согласно сведениям Единого государственного реестра недвижимости (Ркад), м2	4989
5.	Оценка расхождения Р и Ркад (Р - Ркад), м2	-
6.	Предельные минимальный и максимальный размеры земельного участка (Рмин и Рмакс), м2	- -
7.	Кадастровый номер или иной государственный учетный номер (инвентарный) объекта недвижимости, расположенного на земельном участке	-
8.	Вид (виды) разрешенного использования	для эксплуатации объектов производственного назначения
8.1.	Дополнительные сведения об использовании земельного участка	-
9.	Сведения о земельных участках (землях общего пользования, территории общего пользования), посредством которых обеспечивается доступ	Земли общего пользования
10.	Иные сведения	-

4. Пояснения к сведениям об уточняемом земельном участке с кадастровым номером 24:04:6101013:693 :

1.	-

Сведения об уточняемых земельных участках, необходимые для исправления реестровых ошибок в сведениях о местоположении их границ

1. Сведения о характерных точках границ уточняемого земельного участка с кадастровым номером 24:04:6101013:694 :

Система координат МСК 167 зона 4 **Зона № 4**

Обозначение характерных точек границ	Координаты, м				Метод определения координат	Формулы, примененные для расчета средней квадратической погрешности определения координат характерных точек границ (Mt), с подставленными в такие формулы значениями и итоговые (вычисленные) значения Mt, м	Описание закрепления точки
	содержатся в Едином государственном реестре недвижимости		определены в результате выполнения комплексных кадастровых работ				
	X	Y	X	Y			
1	2	3	4	5	6	7	8
2527	633597.24	114572.15	633597.24	114572.15	Метод спутниковых геодезических измерений (определений)	0.1	Закрепление отсутствует
2528	633607.31	114599.24	633607.31	114599.24	Метод спутниковых геодезических измерений (определений)	0.1	Закрепление отсутствует
2529	633623.53	114627.13	633623.53	114627.13	Метод спутниковых геодезических измерений (определений)	0.1	Закрепление отсутствует
2530	633634.72	114648.56	633634.72	114648.56	Метод спутниковых геодезических измерений (определений)	0.1	Закрепление отсутствует
2531	633667.74	114714.40	633667.74	114714.40	Метод спутниковых геодезических измерений (определений)	0.1	Закрепление отсутствует

1. Сведения о характерных точках границ уточняемого земельного участка с кадастровым номером 24:04:6101013:694 :

Система координат МСК 167 зона 4 **Зона № 4**

Обозначение характерных точек границ	Координаты, м				Метод определения координат	Формулы, примененные для расчета средней квадратической погрешности определения координат характерных точек границ (Mt), с подставленными в такие формулы значениями и итоговые (вычисленные) значения Mt, м	Описание закрепления точки
	содержатся в Едином государственном реестре недвижимости		определены в результате выполнения комплексных кадастровых работ				
	X	Y	X	Y			
1	2	3	4	5	6	7	8
2532	633727.18	114833.92	633727.18	114833.92	Метод спутниковых геодезических измерений (определений)	0.1	Закрепление отсутствует
2533	633801.05	114975.46	633801.05	114975.46	Метод спутниковых геодезических измерений (определений)	0.1	Закрепление отсутствует
2534	633817.11	114985.15	633817.11	114985.15	Метод спутниковых геодезических измерений (определений)	0.1	Закрепление отсутствует
2535	633842.93	115030.75	633842.93	115030.75	Метод спутниковых геодезических измерений (определений)	0.1	Закрепление отсутствует
2536	633836.45	115043.78	633836.45	115043.78	Метод спутниковых геодезических измерений (определений)	0.1	Закрепление отсутствует

1. Сведения о характерных точках границ уточняемого земельного участка с кадастровым номером 24:04:6101013:694 :

Система координат МСК 167 зона 4 **Зона № 4**

Обозначение характерных точек границ	Координаты, м				Метод определения координат	Формулы, примененные для расчета средней квадратической погрешности определения координат характерных точек границ (Mt), с подставленными в такие формулы значениями и итоговые (вычисленные) значения Mt, м	Описание закрепления точки
	содержатся в Едином государственном реестре недвижимости		определены в результате выполнения комплексных кадастровых работ				
	X	Y	X	Y			
1	2	3	4	5	6	7	8
2537	633884.05	115135.67	633884.05	115135.67	Метод спутниковых геодезических измерений (определений)	0.1	Закрепление отсутствует
2538	633952.03	115262.38	633952.03	115262.38	Метод спутниковых геодезических измерений (определений)	0.1	Закрепление отсутствует
2539	634027.57	115410.73	634027.57	115410.73	Метод спутниковых геодезических измерений (определений)	0.1	Закрепление отсутствует
2540	634058.69	115465.18	634058.69	115465.18	Метод спутниковых геодезических измерений (определений)	0.1	Закрепление отсутствует
2541	634058.72	115465.22	634058.72	115465.22	Метод спутниковых геодезических измерений (определений)	0.1	Закрепление отсутствует

1. Сведения о характерных точках границ уточняемого земельного участка с кадастровым номером 24:04:6101013:694 :

Система координат МСК 167 зона 4 **Зона №4**

Обозначение характерных точек границ	Координаты, м				Метод определения координат	Формулы, примененные для расчета средней квадратической погрешности определения координат характерных точек границ (Mt), с подставленными в такие формулы значениями и итоговые (вычисленные) значения Mt, м	Описание закрепления точки
	содержатся в Едином государственном реестре недвижимости		определены в результате выполнения комплексных кадастровых работ				
	X	Y	X	Y			
1	2	3	4	5	6	7	8
2542	634121.83	115595.87	634121.83	115595.87	Метод спутниковых геодезических измерений (определений)	0.1	Закрепление отсутствует
1846	634176.43	115696.46	634176.43	115696.46	Метод спутниковых геодезических измерений (определений)	0.1	Закрепление отсутствует
1845	634248.95	115832.72	634248.95	115832.72	Метод спутниковых геодезических измерений (определений)	0.1	Закрепление отсутствует
2543	634272.05	115853.36	634272.05	115853.36	Метод спутниковых геодезических измерений (определений)	0.1	Закрепление отсутствует
2544	634288.33	115910.66	634288.33	115910.66	Метод спутниковых геодезических измерений (определений)	0.1	Закрепление отсутствует

1. Сведения о характерных точках границ уточняемого земельного участка с кадастровым номером 24:04:6101013:694 :

Система координат МСК 167 зона 4 **Зона № 4**

Обозначение характерных точек границ	Координаты, м				Метод определения координат	Формулы, примененные для расчета средней квадратической погрешности определения координат характерных точек границ (Mt), с подставленными в такие формулы значениями и итоговые (вычисленные) значения Mt, м	Описание закрепления точки
	содержатся в Едином государственном реестре недвижимости		определены в результате выполнения комплексных кадастровых работ				
	X	Y	X	Y			
1	2	3	4	5	6	7	8
2545	634401.83	116133.29	634401.83	116133.29	Метод спутниковых геодезических измерений (определений)	0.1	Закрепление отсутствует
2546	634462.01	116250.29	634462.01	116250.29	Метод спутниковых геодезических измерений (определений)	0.1	Закрепление отсутствует
2547	634492.88	116309.66	634492.88	116309.66	Метод спутниковых геодезических измерений (определений)	0.1	Закрепление отсутствует
2548	634559.89	116440.49	634559.89	116440.49	Метод спутниковых геодезических измерений (определений)	0.1	Закрепление отсутствует
2549	634657.07	116622.50	634657.07	116622.50	Метод спутниковых геодезических измерений (определений)	0.1	Закрепление отсутствует

1. Сведения о характерных точках границ уточняемого земельного участка с кадастровым номером 24:04:6101013:694 :

Система координат МСК 167 зона 4 **Зона № 4**

Обозначение характерных точек границ	Координаты, м				Метод определения координат	Формулы, примененные для расчета средней квадратической погрешности определения координат характерных точек границ (Mt), с подставленными в такие формулы значениями и итоговые (вычисленные) значения Mt, м	Описание закрепления точки
	содержатся в Едином государственном реестре недвижимости		определены в результате выполнения комплексных кадастровых работ				
	X	Y	X	Y			
1	2	3	4	5	6	7	8
2550	634651.40	116626.60	634651.40	116626.60	Метод спутниковых геодезических измерений (определений)	0.1	Закрепление отсутствует
2551	634593.40	116514.70	634593.40	116514.70	Метод спутниковых геодезических измерений (определений)	0.1	Закрепление отсутствует
2552	634571.90	116472.80	634571.90	116472.80	Метод спутниковых геодезических измерений (определений)	0.1	Закрепление отсутствует
2553	634542.70	116416.70	634542.70	116416.70	Метод спутниковых геодезических измерений (определений)	0.1	Закрепление отсутствует
2554	634505.50	116345.97	634505.50	116345.97	Метод спутниковых геодезических измерений (определений)	0.1	Закрепление отсутствует

1. Сведения о характерных точках границ уточняемого земельного участка с кадастровым номером 24:04:6101013:694 :

Система координат МСК 167 зона 4 **Зона № 4**

Обозначение характерных точек границ	Координаты, м				Метод определения координат	Формулы, примененные для расчета средней квадратической погрешности определения координат характерных точек границ (Mt), с подставленными в такие формулы значениями и итоговые (вычисленные) значения Mt, м	Описание закрепления точки
	содержатся в Едином государственном реестре недвижимости		определены в результате выполнения комплексных кадастровых работ				
	X	Y	X	Y			
1	2	3	4	5	6	7	8
2555	634478.90	116294.60	634478.90	116294.60	Метод спутниковых геодезических измерений (определений)	0.1	Закрепление отсутствует
2556	634418.30	116177.20	634418.30	116177.20	Метод спутниковых геодезических измерений (определений)	0.1	Закрепление отсутствует
2557	634365.70	116075.99	634365.70	116075.99	Метод спутниковых геодезических измерений (определений)	0.1	Закрепление отсутствует
2558	634333.00	116013.20	634333.00	116013.20	Метод спутниковых геодезических измерений (определений)	0.1	Закрепление отсутствует
2559	634235.84	115826.02	634235.84	115826.02	Метод спутниковых геодезических измерений (определений)	0.1	Закрепление отсутствует

1. Сведения о характерных точках границ уточняемого земельного участка с кадастровым номером 24:04:6101013:694 :

Система координат МСК 167 зона 4 **Зона № 4**

Обозначение характерных точек границ	Координаты, м				Метод определения координат	Формулы, примененные для расчета средней квадратической погрешности определения координат характерных точек границ (Mt), с подставленными в такие формулы значениями и итоговые (вычисленные) значения Mt, м	Описание закрепления точки
	содержатся в Едином государственном реестре недвижимости		определены в результате выполнения комплексных кадастровых работ				
	X	Y	X	Y			
1	2	3	4	5	6	7	8
2560	634213.40	115782.10	634213.40	115782.10	Метод спутниковых геодезических измерений (определений)	0.1	Закрепление отсутствует
2561	634191.00	115739.39	634191.00	115739.39	Метод спутниковых геодезических измерений (определений)	0.1	Закрепление отсутствует
2562	634164.70	115689.59	634164.70	115689.59	Метод спутниковых геодезических измерений (определений)	0.1	Закрепление отсутствует
2563	634134.83	115632.17	634134.83	115632.17	Метод спутниковых геодезических измерений (определений)	0.1	Закрепление отсутствует
2564	634122.70	115608.89	634122.70	115608.89	Метод спутниковых геодезических измерений (определений)	0.1	Закрепление отсутствует

1. Сведения о характерных точках границ уточняемого земельного участка с кадастровым номером 24:04:6101013:694 :

Система координат МСК 167 зона 4 **Зона № 4**

Обозначение характерных точек границ	Координаты, м				Метод определения координат	Формулы, примененные для расчета средней квадратической погрешности определения координат характерных точек границ (Mt), с подставленными в такие формулы значениями и итоговые (вычисленные) значения Mt, м	Описание закрепления точки
	содержатся в Едином государственном реестре недвижимости		определены в результате выполнения комплексных кадастровых работ				
	X	Y	X	Y			
1	2	3	4	5	6	7	8
2565	634095.10	115555.70	634095.10	115555.70	Метод спутниковых геодезических измерений (определений)	0.1	Закрепление отсутствует
2566	634080.00	115526.59	634080.00	115526.59	Метод спутниковых геодезических измерений (определений)	0.1	Закрепление отсутствует
2567	634060.44	115488.97	634060.44	115488.97	Метод спутниковых геодезических измерений (определений)	0.1	Закрепление отсутствует
2568	634030.94	115431.55	634030.94	115431.55	Метод спутниковых геодезических измерений (определений)	0.1	Закрепление отсутствует
2569	633997.30	115367.60	633997.30	115367.60	Метод спутниковых геодезических измерений (определений)	0.1	Закрепление отсутствует

1. Сведения о характерных точках границ уточняемого земельного участка с кадастровым номером 24:04:6101013:694 :

Система координат МСК 167 зона 4 **Зона № 4**

Обозначение характерных точек границ	Координаты, м				Метод определения координат	Формулы, примененные для расчета средней квадратической погрешности определения координат характерных точек границ (Mt), с подставленными в такие формулы значениями и итоговые (вычисленные) значения Mt, м	Описание закрепления точки
	содержатся в Едином государственном реестре недвижимости		определены в результате выполнения комплексных кадастровых работ				
	X	Y	X	Y			
1	2	3	4	5	6	7	8
2570	633977.72	115329.95	633977.72	115329.95	Метод спутниковых геодезических измерений (определений)	0.1	Закрепление отсутствует
2571	633955.30	115287.40	633955.30	115287.40	Метод спутниковых геодезических измерений (определений)	0.1	Закрепление отсутствует
2572	633928.70	115235.00	633928.70	115235.00	Метод спутниковых геодезических измерений (определений)	0.1	Закрепление отсутствует
2573	633902.05	115183.96	633902.05	115183.96	Метод спутниковых геодезических измерений (определений)	0.1	Закрепление отсутствует
2574	633877.03	115135.07	633877.03	115135.07	Метод спутниковых геодезических измерений (определений)	0.1	Закрепление отсутствует

1. Сведения о характерных точках границ уточняемого земельного участка с кадастровым номером 24:04:6101013:694 :

Система координат МСК 167 зона 4 **Зона № 4**

Обозначение характерных точек границ	Координаты, м				Метод определения координат	Формулы, примененные для расчета средней квадратической погрешности определения координат характерных точек границ (Mt), с подставленными в такие формулы значениями и итоговые (вычисленные) значения Mt, м	Описание закрепления точки
	содержатся в Едином государственном реестре недвижимости		определены в результате выполнения комплексных кадастровых работ				
	X	Y	X	Y			
1	2	3	4	5	6	7	8
2575	633858.44	115100.30	633858.44	115100.30	Метод спутниковых геодезических измерений (определений)	0.1	Закрепление отсутствует
2576	633825.09	115035.77	633825.09	115035.77	Метод спутниковых геодезических измерений (определений)	0.1	Закрепление отсутствует
2577	633806.81	115000.89	633806.81	115000.89	Метод спутниковых геодезических измерений (определений)	0.1	Закрепление отсутствует
2578	633788.54	114966.33	633788.54	114966.33	Метод спутниковых геодезических измерений (определений)	0.1	Закрепление отсутствует
2579	633772.50	114935.20	633772.50	114935.20	Метод спутниковых геодезических измерений (определений)	0.1	Закрепление отсутствует

1. Сведения о характерных точках границ уточняемого земельного участка с кадастровым номером 24:04:6101013:694 :

Система координат МСК 167 зона 4 **Зона № 4**

Обозначение характерных точек границ	Координаты, м				Метод определения координат	Формулы, примененные для расчета средней квадратической погрешности определения координат характерных точек границ (Mt), с подставленными в такие формулы значениями и итоговые (вычисленные) значения Mt, м	Описание закрепления точки
	содержатся в Едином государственном реестре недвижимости		определены в результате выполнения комплексных кадастровых работ				
	X	Y	X	Y			
1	2	3	4	5	6	7	8
2580	633761.92	114914.82	633761.92	114914.82	Метод спутниковых геодезических измерений (определений)	0.1	Закрепление отсутствует
2581	633750.40	114892.79	633750.40	114892.79	Метод спутниковых геодезических измерений (определений)	0.1	Закрепление отсутствует
2582	633726.33	114847.13	633726.33	114847.13	Метод спутниковых геодезических измерений (определений)	0.1	Закрепление отсутствует
2583	633706.79	114809.00	633706.79	114809.00	Метод спутниковых геодезических измерений (определений)	0.1	Закрепление отсутствует
2584	633692.02	114780.80	633692.02	114780.80	Метод спутниковых геодезических измерений (определений)	0.1	Закрепление отсутствует

1. Сведения о характерных точках границ уточняемого земельного участка с кадастровым номером 24:04:6101013:694 :

Система координат МСК 167 зона 4 **Зона № 4**

Обозначение характерных точек границ	Координаты, м				Метод определения координат	Формулы, примененные для расчета средней квадратической погрешности определения координат характерных точек границ (Mt), с подставленными в такие формулы значениями и итоговые (вычисленные) значения Mt, м	Описание закрепления точки
	содержатся в Едином государственном реестре недвижимости		определены в результате выполнения комплексных кадастровых работ				
	X	Y	X	Y			
1	2	3	4	5	6	7	8
2585	633677.59	114753.08	633677.59	114753.08	Метод спутниковых геодезических измерений (определений)	0.1	Закрепление отсутствует
2586	633650.69	114700.40	633650.69	114700.40	Метод спутниковых геодезических измерений (определений)	0.1	Закрепление отсутствует
2587	633627.29	114655.79	633627.29	114655.79	Метод спутниковых геодезических измерений (определений)	0.1	Закрепление отсутствует
2588	633600.00	114603.25	633600.00	114603.25	Метод спутниковых геодезических измерений (определений)	0.1	Закрепление отсутствует
2589	633586.53	114575.20	633586.53	114575.20	Метод спутниковых геодезических измерений (определений)	0.1	Закрепление отсутствует

1. Сведения о характерных точках границ уточняемого земельного участка с кадастровым номером 24:04:6101013:694 :

Система координат МСК 167 зона 4 **Зона №4**

Обозначение характерных точек границ	Координаты, м				Метод определения координат	Формулы, примененные для расчета средней квадратической погрешности определения координат характерных точек границ (Mt), с подставленными в такие формулы значениями и итоговые (вычисленные) значения Mt, м	Описание закрепления точки
	содержатся в Едином государственном реестре недвижимости		определены в результате выполнения комплексных кадастровых работ				
	X	Y	X	Y			
1	2	3	4	5	6	7	8
2527	633597.24	114572.15	633597.24	114572.15	Метод спутниковых геодезических измерений (определений)	0.1	Закрепление отсутствует

2. Сведения о частях границ уточняемого земельного участка с кадастровым номером 24:04:6101013:694 :

Обозначение части границ		Горизонтальное проложение (S), м	Описание прохождения части границ	Сведения о согласовании местоположения границ (согласовано/спорное)
от т.	до т.			
1	2	3	4	5
2527	2528	28.90	-	-
2559	2560	49.32	-	-
2560	2561	48.23	-	-
2561	2562	56.32	-	-
2562	2563	64.72	-	-
2563	2564	26.25	-	-
2564	2565	59.92	-	-
2565	2566	32.79	-	-
2566	2567	42.40	-	-
2567	2568	64.55	-	-
2568	2569	72.26	-	-
2569	2570	42.44	-	-
2570	2571	48.10	-	-
2571	2572	58.76	-	-
2572	2573	57.58	-	-
2573	2574	54.92	-	-
2574	2575	39.43	-	-
2575	2576	72.64	-	-
2576	2577	39.38	-	-
2577	2578	39.09	-	-
2578	2579	35.02	-	-
2579	2580	22.96	-	-
2580	2581	24.86	-	-

2. Сведения о частях границ уточняемого земельного участка с кадастровым номером 24:04:6101013:694 :

Обозначение части границ		Горизонтальное проложение (S), м	Описание прохождения части границ	Сведения о согласовании местоположения границ (согласовано/спорное)
от т.	до т.			
1	2	3	4	5
2581	2582	51.62	-	-
2582	2583	42.85	-	-
2583	2584	31.83	-	-
2584	2585	31.25	-	-
2585	2586	59.15	-	-
2586	2587	50.37	-	-
2587	2588	59.20	-	-
2558	2559	210.89	-	-
2588	2589	31.12	-	-
2557	2558	70.79	-	-
2555	2556	132.12	-	-
2528	2529	32.26	-	-
2529	2530	24.18	-	-
2530	2531	73.66	-	-
2531	2532	133.48	-	-
2532	2533	159.66	-	-
2533	2534	18.76	-	-
2534	2535	52.40	-	-
2535	2536	14.55	-	-
2536	2537	103.49	-	-
2537	2538	143.79	-	-
2538	2539	166.48	-	-
2539	2540	62.72	-	-
2540	2541	0.05	-	-
2541	2542	145.09	-	-
2542	1846	114.45	-	-
1846	1845	154.36	-	-
1845	2543	30.98	-	-
2543	2544	59.57	-	-
2544	2545	249.89	-	-
2545	2546	131.57	-	-
2546	2547	66.92	-	-
2547	2548	146.99	-	-
2548	2549	206.33	-	-
2549	2550	7.00	-	-
2550	2551	126.04	-	-
2551	2552	47.09	-	-
2552	2553	63.24	-	-
2553	2554	79.92	-	-

2. Сведения о частях границ уточняемого земельного участка с кадастровым номером 24:04:6101013:694 :

Обозначение части границ		Горизонтальное проложение (S), м	Описание прохождения части границ	Сведения о согласовании местоположения границ (согласовано/спорное)
от т.	до т.			
1	2	3	4	5
2554	2555	57.85	-	-
2556	2557	114.06	-	-
2589	2527	11.14	-	-

3. Сведения о характеристиках уточняемого земельного участка с кадастровым номером 24:04:6101013:694 :

№ п/п	Наименование характеристики	Значение характеристики
1	2	3
1.	Адрес земельного участка	-
1.1.	Сведения о местоположении земельного участка (при отсутствии адреса) в структурированном в соответствии с федеральной информационной адресной системой виде	-
1.2.	Дополнительные сведения о местоположении земельного участка	-
2.	Площадь земельного участка ± величина погрешности определения (вычисления) площади (Р ± ΔР), м2	17062 +/- 46
3.	Формула, примененная для расчета предельной допустимой погрешности определения площади земельного участка, с подставленными значениями и итоговые (вычисленные) значения (ΔР), м2	ΔР=3.5*Mt*√P=3.5*0,1*√17062=46
4.	Площадь земельного участка согласно сведениям Единого государственного реестра недвижимости (Ркад), м2	17095
5.	Оценка расхождения Р и Ркад (Р - Ркад), м2	33
6.	Предельные минимальный и максимальный размеры земельного участка (Рмин и Рмакс), м2	- -
7.	Кадастровый номер или иной государственный учетный номер (инвентарный) объекта недвижимости, расположенного на земельном участке	-
8.	Вид (виды) разрешенного использования	эксплуатация железнодорожных путей
8.1.	Дополнительные сведения об использовании земельного участка	-
9.	Сведения о земельных участках (землях общего пользования, территории общего пользования), посредством которых обеспечивается доступ	Земли общего пользования
10.	Иные сведения	-

4. Пояснения к сведениям об уточняемом земельном участке с кадастровым номером 24:04:6101013:694 :

1.	-

Сведения об уточняемых земельных участках, необходимые для исправления реестровых ошибок в сведениях о местоположении их границ

1. Сведения о характерных точках границ уточняемого земельного участка с кадастровым номером 24:04:6101013:695 :

Система координат МСК 167 зона 4 **Зона № 4**

Обозначение характерных точек границ	Координаты, м				Метод определения координат	Формулы, примененные для расчета средней квадратической погрешности определения координат характерных точек границ (Mt), с подставленными в такие формулы значениями и итоговые (вычисленные) значения Mt, м	Описание закрепления точки
	содержатся в Едином государственном реестре недвижимости		определены в результате выполнения комплексных кадастровых работ				
	X	Y	X	Y			
1	2	3	4	5	6	7	8
2590	634825.66	115297.76	634825.66	115297.76	Метод спутниковых геодезических измерений (определений)	0.1	Закрепление отсутствует
2591	634823.58	115287.93	634823.58	115287.93	Метод спутниковых геодезических измерений (определений)	0.1	Закрепление отсутствует
2592	634833.00	115286.18	634833.00	115286.18	Метод спутниковых геодезических измерений (определений)	0.1	Закрепление отсутствует
2593	634834.93	115296.08	634834.93	115296.08	Метод спутниковых геодезических измерений (определений)	0.1	Закрепление отсутствует
2590	634825.66	115297.76	634825.66	115297.76	Метод спутниковых геодезических измерений (определений)	0.1	Закрепление отсутствует

2. Сведения о частях границ уточняемого земельного участка с кадастровым номером 24:04:6101013:695 :

Обозначение части границ		Горизонтальное проложение (S), м	Описание прохождения части границ	Сведения о согласовании местоположения границ (согласовано/спорное)
от т.	до т.			
1	2	3	4	5
2590	2591	10.05	-	-
2591	2592	9.58	-	-
2592	2593	10.09	-	-
2593	2590	9.42	-	-

3. Сведения о характеристиках уточняемого земельного участка с кадастровым номером 24:04:6101013:695 :

№ п/п	Наименование характеристики	Значение характеристики
1	2	3
1.	Адрес земельного участка	-
1.1.	Сведения о местоположении земельного участка (при отсутствии адреса) в структурированном в соответствии с федеральной информационной адресной системой виде	-
1.2.	Дополнительные сведения о местоположении земельного участка	-
2.	Площадь земельного участка ± величина погрешности определения (вычисления) площади (Р ± ΔР), м2	96 +/- 3
3.	Формула, примененная для расчета предельной допустимой погрешности определения площади земельного участка, с подставленными значениями и итоговые (вычисленные) значения (ΔР), м2	ΔР=3.5*Mt*√P=3.5*0,1*√96=3 = 3
4.	Площадь земельного участка согласно сведениям Единого государственного реестра недвижимости (Ркад), м2	96
5.	Оценка расхождения Р и Ркад (Р - Ркад), м2	-
6.	Предельные минимальный и максимальный размеры земельного участка (Рмин и Рмакс), м2	- -
7.	Кадастровый номер или иной государственный учетный номер (инвентарный) объекта недвижимости, расположенного на земельном участке	-
8.	Вид (виды) разрешенного использования	для эксплуатации павильона
8.1.	Дополнительные сведения об использовании земельного участка	-
9.	Сведения о земельных участках (землях общего пользования, территории общего пользования), посредством которых обеспечивается доступ	Земли общего пользования
10.	Иные сведения	-

4. Пояснения к сведениям об уточняемом земельном участке с кадастровым номером 24:04:6101013:695 :

1.	-

Сведения об уточняемых земельных участках, необходимые для исправления реестровых ошибок в сведениях о местоположении их границ

1. Сведения о характерных точках границ уточняемого земельного участка с кадастровым номером 24:04:6101013:698 :

Система координат МСК 167 зона 4 **Зона № 4**

Обозначение характерных точек границ	Координаты, м				Метод определения координат	Формулы, примененные для расчета средней квадратической погрешности определения координат характерных точек границ (Mt), с подставленными в такие формулы значениями и итоговые (вычисленные) значения Mt, м	Описание закрепления точки
	содержатся в Едином государственном реестре недвижимости		определены в результате выполнения комплексных кадастровых работ				
	X	Y	X	Y			
1	2	3	4	5	6	7	8
2594	634401.80	115448.10	634401.80	115448.10	Метод спутниковых геодезических измерений (определений)	0.1	Закрепление отсутствует
329	634403.15	115451.29	634403.15	115451.29	Метод спутниковых геодезических измерений (определений)	0.1	Закрепление отсутствует
332	634397.24	115453.91	634397.24	115453.91	Метод спутниковых геодезических измерений (определений)	0.1	Закрепление отсутствует
2595	634395.93	115450.72	634395.93	115450.72	Метод спутниковых геодезических измерений (определений)	0.1	Закрепление отсутствует
2594	634401.80	115448.10	634401.80	115448.10	Метод спутниковых геодезических измерений (определений)	0.1	Закрепление отсутствует

2. Сведения о частях границ уточняемого земельного участка с кадастровым номером 24:04:6101013:698 :

Обозначение части границ		Горизонтальное проложение (S), м	Описание прохождения части границ	Сведения о согласовании местоположения границ (согласовано/спорное)
от т.	до т.			
1	2	3	4	5
2594	329	3.46	-	-
329	332	6.46	-	-
332	2595	3.45	-	-
2595	2594	6.43	-	-

3. Сведения о характеристиках уточняемого земельного участка с кадастровым номером 24:04:6101013:698 :

№ п/п	Наименование характеристики	Значение характеристики
1	2	3
1.	Адрес земельного участка	-
1.1.	Сведения о местоположении земельного участка (при отсутствии адреса) в структурированном в соответствии с федеральной информационной адресной системой виде	-
1.2.	Дополнительные сведения о местоположении земельного участка	-
2.	Площадь земельного участка ± величина погрешности определения (вычисления) площади (Р ± ΔР), м2	22 +/- 2
3.	Формула, примененная для расчета предельной допустимой погрешности определения площади земельного участка, с подставленными значениями и итоговые (вычисленные) значения (ΔР), м2	ΔР=3.5*Mt*√P=3.5*0,1*√22=2
4.	Площадь земельного участка согласно сведениям Единого государственного реестра недвижимости (Ркад), м2	22
5.	Оценка расхождения Р и Ркад (Р - Ркад), м2	-
6.	Предельные минимальный и максимальный размеры земельного участка (Рмин и Рмакс), м2	- -
7.	Кадастровый номер или иной государственный учетный номер (инвентарный) объекта недвижимости, расположенного на земельном участке	-
8.	Вид (виды) разрешенного использования	для эксплуатации гаража
8.1.	Дополнительные сведения об использовании земельного участка	-
9.	Сведения о земельных участках (землях общего пользования, территории общего пользования), посредством которых обеспечивается доступ	Земли общего пользования
10.	Иные сведения	-

4. Пояснения к сведениям об уточняемом земельном участке с кадастровым номером 24:04:6101013:698 :

1.	-

Сведения об уточняемых земельных участках, необходимые для исправления реестровых ошибок в сведениях о местоположении их границ

1. Сведения о характерных точках границ уточняемого земельного участка с кадастровым номером 24:04:6101013:700 :

Система координат МСК 167 зона 4 **Зона № 4**

Обозначение характерных точек границ	Координаты, м				Метод определения координат	Формулы, примененные для расчета средней квадратической погрешности определения координат характерных точек границ (Mt), с подставленными в такие формулы значениями и итоговые (вычисленные) значения Mt, м	Описание закрепления точки
	содержатся в Едином государственном реестре недвижимости		определены в результате выполнения комплексных кадастровых работ				
	X	Y	X	Y			
1	2	3	4	5	6	7	8
2596	634373.46	114748.00	634373.46	114748.00	Метод спутниковых геодезических измерений (определений)	0.1	Закрепление отсутствует
2597	634365.16	114746.87	634365.16	114746.87	Метод спутниковых геодезических измерений (определений)	0.1	Закрепление отсутствует
2598	634359.83	114746.04	634359.83	114746.04	Метод спутниковых геодезических измерений (определений)	0.1	Закрепление отсутствует
2599	634352.30	114745.15	634352.30	114745.15	Метод спутниковых геодезических измерений (определений)	0.1	Закрепление отсутствует
2600	634353.81	114735.23	634353.81	114735.23	Метод спутниковых геодезических измерений (определений)	0.1	Закрепление отсутствует

1. Сведения о характерных точках границ уточняемого земельного участка с кадастровым номером 24:04:6101013:700 :

Система координат МСК 167 зона 4 **Зона № 4**

Обозначение характерных точек границ	Координаты, м				Метод определения координат	Формулы, примененные для расчета средней квадратической погрешности определения координат характерных точек границ (Mt), с подставленными в такие формулы значениями и итоговые (вычисленные) значения Mt, м	Описание закрепления точки
	содержатся в Едином государственном реестре недвижимости		определены в результате выполнения комплексных кадастровых работ				
	X	Y	X	Y			
1	2	3	4	5	6	7	8
2601	634354.39	114732.14	634354.39	114732.14	Метод спутниковых геодезических измерений (определений)	0.1	Закрепление отсутствует
2602	634355.19	114727.07	634355.19	114727.07	Метод спутниковых геодезических измерений (определений)	0.1	Закрепление отсутствует
2603	634355.38	114720.85	634355.38	114720.85	Метод спутниковых геодезических измерений (определений)	0.1	Закрепление отсутствует
2604	634355.19	114720.30	634355.19	114720.30	Метод спутниковых геодезических измерений (определений)	0.1	Закрепление отсутствует
2605	634355.78	114714.99	634355.78	114714.99	Метод спутниковых геодезических измерений (определений)	0.1	Закрепление отсутствует

1. Сведения о характерных точках границ уточняемого земельного участка с кадастровым номером 24:04:6101013:700 :

Система координат МСК 167 зона 4 **Зона № 4**

Обозначение характерных точек границ	Координаты, м				Метод определения координат	Формулы, примененные для расчета средней квадратической погрешности определения координат характерных точек границ (Mt), с подставленными в такие формулы значениями и итоговые (вычисленные) значения Mt, м	Описание закрепления точки
	содержатся в Едином государственном реестре недвижимости		определены в результате выполнения комплексных кадастровых работ				
	X	Y	X	Y			
1	2	3	4	5	6	7	8
2606	634369.35	114716.78	634369.35	114716.78	Метод спутниковых геодезических измерений (определений)	0.1	Закрепление отсутствует
2607	634375.04	114717.61	634375.04	114717.61	Метод спутниковых геодезических измерений (определений)	0.1	Закрепление отсутствует
2608	634376.15	114717.38	634376.15	114717.38	Метод спутниковых геодезических измерений (определений)	0.1	Закрепление отсутствует
1789	634383.18	114718.68	634383.18	114718.68	Метод спутниковых геодезических измерений (определений)	0.1	Закрепление отсутствует
1788	634383.55	114721.26	634383.55	114721.26	Метод спутниковых геодезических измерений (определений)	0.1	Закрепление отсутствует

1. Сведения о характерных точках границ уточняемого земельного участка с кадастровым номером 24:04:6101013:700 :

Система координат МСК 167 зона 4 **Зона № 4**

Обозначение характерных точек границ	Координаты, м				Метод определения координат	Формулы, примененные для расчета средней квадратической погрешности определения координат характерных точек границ (Mt), с подставленными в такие формулы значениями и итоговые (вычисленные) значения Mt, м	Описание закрепления точки
	содержатся в Едином государственном реестре недвижимости		определены в результате выполнения комплексных кадастровых работ				
	X	Y	X	Y			
1	2	3	4	5	6	7	8
1787	634381.95	114732.47	634381.95	114732.47	Метод спутниковых геодезических измерений (определений)	0.1	Закрепление отсутствует
1786	634380.73	114733.34	634380.73	114733.34	Метод спутниковых геодезических измерений (определений)	0.1	Закрепление отсутствует
1785	634379.92	114741.45	634379.92	114741.45	Метод спутниковых геодезических измерений (определений)	0.1	Закрепление отсутствует
2609	634378.50	114748.89	634378.50	114748.89	Метод спутниковых геодезических измерений (определений)	0.1	Закрепление отсутствует
2596	634373.46	114748.00	634373.46	114748.00	Метод спутниковых геодезических измерений (определений)	0.1	Закрепление отсутствует

2. Сведения о частях границ уточняемого земельного участка с кадастровым номером 24:04:6101013:700 :

Обозначение части границ		Горизонтальное проложение (S), м	Описание прохождения части границ	Сведения о согласовании местоположения границ (согласовано/спорное)
от т.	до т.			
1	2	3	4	5
2596	2597	8.38	-	-
1786	1785	8.15	-	-
1787	1786	1.50	-	-
1788	1787	11.32	-	-
1789	1788	2.61	-	-
2608	1789	7.15	-	-
2607	2608	1.13	-	-
2606	2607	5.75	-	-
1785	2609	7.57	-	-
2605	2606	13.69	-	-
2603	2604	0.58	-	-
2602	2603	6.22	-	-
2601	2602	5.13	-	-
2600	2601	3.14	-	-
2599	2600	10.03	-	-
2598	2599	7.58	-	-
2597	2598	5.39	-	-
2604	2605	5.34	-	-
2609	2596	5.12	-	-

3. Сведения о характеристиках уточняемого земельного участка с кадастровым номером 24:04:6101013:700 :

№ п/п	Наименование характеристики	Значение характеристики
1	2	3
1.	Адрес земельного участка	-
1.1.	Сведения о местоположении земельного участка (при отсутствии адреса) в структурированном в соответствии с федеральной информационной адресной системой виде	-
1.2.	Дополнительные сведения о местоположении земельного участка	-
2.	Площадь земельного участка ± величина погрешности определения (вычисления) площади (Р ± ΔР), м2	824 +/- 10
3.	Формула, примененная для расчета предельной допустимой погрешности определения площади земельного участка, с подставленными значениями и итоговые (вычисленные) значения (ΔР), м2	ΔР=3.5*Mt*√P=3.5*0,1*√824=10
4.	Площадь земельного участка согласно сведениям Единого государственного реестра недвижимости (Ркад), м2	824
5.	Оценка расхождения Р и Ркад (Р - Ркад), м2	-
6.	Предельные минимальный и максимальный размеры земельного участка (Рмин и Рмакс), м2	- -
7.	Кадастровый номер или иной государственный учетный номер (инвентарный) объекта недвижимости, расположенного на земельном участке	-

3. Сведения о характеристиках уточняемого земельного участка с кадастровым номером 24:04:6101013:700 :

№ п/п	Наименование характеристики	Значение характеристики
1	2	3
8.	Вид (виды) разрешенного использования	для эксплуатации многоквартирного жилого дома
8.1.	Дополнительные сведения об использовании земельного участка	-
9.	Сведения о земельных участках (землях общего пользования, территории общего пользования), посредством которых обеспечивается доступ	Земли общего пользования
10.	Иные сведения	-

4. Пояснения к сведениям об уточняемом земельном участке с кадастровым номером 24:04:6101013:700 :

1.	-

Сведения об уточняемых земельных участках, необходимые для исправления реестровых ошибок в сведениях о местоположении их границ

1. Сведения о характерных точках границ уточняемого земельного участка с кадастровым номером 24:04:6101013:702 :

Система координат МСК 167 зона 4 **Зона № 4**

Обозначение характерных точек границ	Координаты, м				Метод определения координат	Формулы, примененные для расчета средней квадратической погрешности определения координат характерных точек границ (Mt), с подставленными в такие формулы значениями и итоговые (вычисленные) значения Mt, м	Описание закрепления точки
	содержатся в Едином государственном реестре недвижимости		определены в результате выполнения комплексных кадастровых работ				
	X	Y	X	Y			
1	2	3	4	5	6	7	8
2638	634217.09	114741.75	634217.09	114741.75	Метод спутниковых геодезических измерений (определений)	0.1	Закрепление отсутствует
291	634216.73	114744.11	634216.73	114744.11	Метод спутниковых геодезических измерений (определений)	0.1	Закрепление отсутствует
290	634213.40	114762.46	634213.40	114762.46	Метод спутниковых геодезических измерений (определений)	0.1	Закрепление отсутствует
2639	634210.17	114780.81	634210.17	114780.81	Метод спутниковых геодезических измерений (определений)	0.1	Закрепление отсутствует
2640	634198.17	114779.41	634198.17	114779.41	Метод спутниковых геодезических измерений (определений)	0.1	Закрепление отсутствует

1. Сведения о характерных точках границ уточняемого земельного участка с кадастровым номером 24:04:6101013:702 :

Система координат МСК 167 зона 4 **Зона №4**

Обозначение характерных точек границ	Координаты, м				Метод определения координат	Формулы, примененные для расчета средней квадратической погрешности определения координат характерных точек границ (Mt), с подставленными в такие формулы значениями и итоговые (вычисленные) значения Mt, м	Описание закрепления точки
	содержатся в Едином государственном реестре недвижимости		определены в результате выполнения комплексных кадастровых работ				
	X	Y	X	Y			
1	2	3	4	5	6	7	8
1500	634196.61	114780.13	634196.61	114780.13	Метод спутниковых геодезических измерений (определений)	0.1	Закрепление отсутствует
1512	634183.18	114778.54	634183.18	114778.54	Метод спутниковых геодезических измерений (определений)	0.1	Закрепление отсутствует
2641	634190.40	114737.35	634190.40	114737.35	Метод спутниковых геодезических измерений (определений)	0.1	Закрепление отсутствует
2638	634217.09	114741.75	634217.09	114741.75	Метод спутниковых геодезических измерений (определений)	0.1	Закрепление отсутствует

2. Сведения о частях границ уточняемого земельного участка с кадастровым номером 24:04:6101013:702 :

Обозначение части границ		Горизонтальное проложение (S), м	Описание прохождения части границ	Сведения о согласовании местоположения границ (согласовано/спорное)
от т.	до т.			
1	2	3	4	5
2638	291	2.39	-	-
291	290	18.65	-	-
290	2639	18.63	-	-
2639	2640	12.08	-	-
2640	1500	1.72	-	-
1500	1512	13.52	-	-

2. Сведения о частях границ уточняемого земельного участка с кадастровым номером 24:04:6101013:702 :

Обозначение части границ		Горизонтальное проложение (S), м	Описание прохождения части границ	Сведения о согласовании местоположения границ (согласовано/спорное)
от т.	до т.			
1	2	3	4	5
1512	2641	41.82	-	-
2641	2638	27.05	-	-

3. Сведения о характеристиках уточняемого земельного участка с кадастровым номером 24:04:6101013:702 :

№ п/п	Наименование характеристики	Значение характеристики
1	2	3
1.	Адрес земельного участка	-
1.1.	Сведения о местоположении земельного участка (при отсутствии адреса) в структурированном в соответствии с федеральной информационной адресной системой виде	-
1.2.	Дополнительные сведения о местоположении земельного участка	-
2.	Площадь земельного участка ± величина погрешности определения (вычисления) площади (Р ± ΔР), м2	1102 +/- 12
3.	Формула, примененная для расчета предельной допустимой погрешности определения площади земельного участка, с подставленными значениями и итоговые (вычисленные) значения (ΔР), м2	ΔР=3.5*Mt*√P=3.5*0,1*√1102=12
4.	Площадь земельного участка согласно сведениям Единого государственного реестра недвижимости (Ркад), м2	1102
5.	Оценка расхождения Р и Ркад (Р - Ркад), м2	-
6.	Предельные минимальный и максимальный размеры земельного участка (Рмин и Рмакс), м2	- -
7.	Кадастровый номер или иной государственный учетный номер (инвентарный) объекта недвижимости, расположенного на земельном участке	-
8.	Вид (виды) разрешенного использования	для эксплуатации жилого дома
8.1.	Дополнительные сведения об использовании земельного участка	-
9.	Сведения о земельных участках (землях общего пользования, территории общего пользования), посредством которых обеспечивается доступ	Земли общего пользования
10.	Иные сведения	-

4. Пояснения к сведениям об уточняемом земельном участке с кадастровым номером 24:04:6101013:702 :

1.	-

Сведения об уточняемых земельных участках, необходимые для исправления реестровых ошибок в сведениях о местоположении их границ

1. Сведения о характерных точках границ уточняемого земельного участка с кадастровым номером 24:04:6101013:704 :

Система координат МСК 167 зона 4 **Зона № 4**

Обозначение характерных точек границ	Координаты, м				Метод определения координат	Формулы, примененные для расчета средней квадратической погрешности определения координат характерных точек границ (Mt), с подставленными в такие формулы значениями и итоговые (вычисленные) значения Mt, м	Описание закрепления точки
	содержатся в Едином государственном реестре недвижимости		определены в результате выполнения комплексных кадастровых работ				
	X	Y	X	Y			
1	2	3	4	5	6	7	8
2642	634324.80	115796.40	634324.80	115796.40	Метод спутниковых геодезических измерений (определений)	0.1	Закрепление отсутствует
2643	634308.36	115805.91	634308.36	115805.91	Метод спутниковых геодезических измерений (определений)	0.1	Закрепление отсутствует
2644	634296.58	115786.05	634296.58	115786.05	Метод спутниковых геодезических измерений (определений)	0.1	Закрепление отсутствует
2645	634286.15	115768.45	634286.15	115768.45	Метод спутниковых геодезических измерений (определений)	0.1	Закрепление отсутствует
2646	634304.36	115756.10	634304.36	115756.10	Метод спутниковых геодезических измерений (определений)	0.1	Закрепление отсутствует

1. Сведения о характерных точках границ уточняемого земельного участка с кадастровым номером 24:04:6101013:704 :

Система координат МСК 167 зона 4 **Зона № 4**

Обозначение характерных точек границ	Координаты, м				Метод определения координат	Формулы, примененные для расчета средней квадратической погрешности определения координат характерных точек границ (Mt), с подставленными в такие формулы значениями и итоговые (вычисленные) значения Mt, м	Описание закрепления точки
	содержатся в Едином государственном реестре недвижимости		определены в результате выполнения комплексных кадастровых работ				
	X	Y	X	Y			
1	2	3	4	5	6	7	8
979	634313.62	115751.64	634313.62	115751.64	Метод спутниковых геодезических измерений (определений)	0.1	Закрепление отсутствует
2647	634334.00	115740.05	634334.00	115740.05	Метод спутниковых геодезических измерений (определений)	0.1	Закрепление отсутствует
2648	634338.57	115748.21	634338.57	115748.21	Метод спутниковых геодезических измерений (определений)	0.1	Закрепление отсутствует
1009	634351.24	115769.99	634351.24	115769.99	Метод спутниковых геодезических измерений (определений)	0.1	Закрепление отсутствует
2649	634353.80	115774.29	634353.80	115774.29	Метод спутниковых геодезических измерений (определений)	0.1	Закрепление отсутствует

1. Сведения о характерных точках границ уточняемого земельного участка с кадастровым номером 24:04:6101013:704 :

Система координат МСК 167 зона 4 **Зона № 4**

Обозначение характерных точек границ	Координаты, м				Метод определения координат	Формулы, примененные для расчета средней квадратической погрешности определения координат характерных точек границ (Mt), с подставленными в такие формулы значениями и итоговые (вычисленные) значения Mt, м	Описание закрепления точки
	содержатся в Едином государственном реестре недвижимости		определены в результате выполнения комплексных кадастровых работ				
	X	Y	X	Y			
1	2	3	4	5	6	7	8
2650	634355.01	115773.59	634355.01	115773.59	Метод спутниковых геодезических измерений (определений)	0.1	Закрепление отсутствует
2651	634357.14	115777.23	634357.14	115777.23	Метод спутниковых геодезических измерений (определений)	0.1	Закрепление отсутствует
2652	634352.74	115779.81	634352.74	115779.81	Метод спутниковых геодезических измерений (определений)	0.1	Закрепление отсутствует
2653	634355.17	115784.04	634355.17	115784.04	Метод спутниковых геодезических измерений (определений)	0.1	Закрепление отсутствует
2654	634345.87	115789.45	634345.87	115789.45	Метод спутниковых геодезических измерений (определений)	0.1	Закрепление отсутствует

1. Сведения о характерных точках границ уточняемого земельного участка с кадастровым номером 24:04:6101013:704 :

Система координат МСК 167 зона 4 **Зона № 4**

Обозначение характерных точек границ	Координаты, м				Метод определения координат	Формулы, примененные для расчета средней квадратической погрешности определения координат характерных точек границ (Mt), с подставленными в такие формулы значениями и итоговые (вычисленные) значения Mt, м	Описание закрепления точки
	содержатся в Едином государственном реестре недвижимости		определены в результате выполнения комплексных кадастровых работ				
	X	Y	X	Y			
1	2	3	4	5	6	7	8
2655	634347.05	115791.49	634347.05	115791.49	Метод спутниковых геодезических измерений (определений)	0.1	Закрепление отсутствует
2656	634340.45	115795.32	634340.45	115795.32	Метод спутниковых геодезических измерений (определений)	0.1	Закрепление отсутствует
2657	634339.51	115793.71	634339.51	115793.71	Метод спутниковых геодезических измерений (определений)	0.1	Закрепление отсутствует
2658	634331.88	115798.14	634331.88	115798.14	Метод спутниковых геодезических измерений (определений)	0.1	Закрепление отсутствует
2659	634329.91	115794.76	634329.91	115794.76	Метод спутниковых геодезических измерений (определений)	0.1	Закрепление отсутствует

1. Сведения о характерных точках границ уточняемого земельного участка с кадастровым номером 24:04:6101013:704 :

Система координат МСК 167 зона 4 **Зона №4**

Обозначение характерных точек границ	Координаты, м				Метод определения координат	Формулы, примененные для расчета средней квадратической погрешности определения координат характерных точек границ (Mt), с подставленными в такие формулы значениями и итоговые (вычисленные) значения Mt, м	Описание закрепления точки
	содержатся в Едином государственном реестре недвижимости		определены в результате выполнения комплексных кадастровых работ				
	X	Y	X	Y			
1	2	3	4	5	6	7	8
2660	634325.38	115797.39	634325.38	115797.39	Метод спутниковых геодезических измерений (определений)	0.1	Закрепление отсутствует
2642	634324.80	115796.40	634324.80	115796.40	Метод спутниковых геодезических измерений (определений)	0.1	Закрепление отсутствует

2. Сведения о частях границ уточняемого земельного участка с кадастровым номером 24:04:6101013:704 :

Обозначение части границ		Горизонтальное проложение (S), м	Описание прохождения части границ	Сведения о согласовании местоположения границ (согласовано/спорное)
от т.	до т.			
1	2	3	4	5
2642	2643	18.99	-	-
2658	2659	3.91	-	-
2657	2658	8.82	-	-
2656	2657	1.86	-	-
2655	2656	7.63	-	-
2654	2655	2.36	-	-
2653	2654	10.76	-	-
2652	2653	4.88	-	-
2651	2652	5.10	-	-
2659	2660	5.24	-	-
2650	2651	4.22	-	-
1009	2649	5.00	-	-
2648	1009	25.20	-	-
2647	2648	9.35	-	-
979	2647	23.45	-	-
2646	979	10.28	-	-
2645	2646	22.00	-	-

2. Сведения о частях границ уточняемого земельного участка с кадастровым номером 24:04:6101013:704 :

Обозначение части границ		Горизонтальное проложение (S), м	Описание прохождения части границ	Сведения о согласовании местоположения границ (согласовано/спорное)
от т.	до т.			
1	2	3	4	5
2644	2645	20.46	-	-
2643	2644	23.09	-	-
2649	2650	1.40	-	-
2660	2642	1.15	-	-

3. Сведения о характеристиках уточняемого земельного участка с кадастровым номером 24:04:6101013:704 :

№ п/п	Наименование характеристики	Значение характеристики
1	2	3
1.	Адрес земельного участка	-
1.1.	Сведения о местоположении земельного участка (при отсутствии адреса) в структурированном в соответствии с федеральной информационной адресной системой виде	-
1.2.	Дополнительные сведения о местоположении земельного участка	-
2.	Площадь земельного участка ± величина погрешности определения (вычисления) площади (Р ± ΔР), м2	2612 +/- 18
3.	Формула, примененная для расчета предельной допустимой погрешности определения площади земельного участка, с подставленными значениями и итоговые (вычисленные) значения (ΔР), м2	ΔР=3.5*Mt*√P=3.5*0,1*√2612=18
4.	Площадь земельного участка согласно сведениям Единого государственного реестра недвижимости (Ркад), м2	2612
5.	Оценка расхождения Р и Ркад (Р - Ркад), м2	-
6.	Предельные минимальный и максимальный размеры земельного участка (Рмин и Рмакс), м2	- -
7.	Кадастровый номер или иной государственный учетный номер (инвентарный) объекта недвижимости, расположенного на земельном участке	-
8.	Вид (виды) разрешенного использования	для размещения объектов здравоохранения
8.1.	Дополнительные сведения об использовании земельного участка	-
9.	Сведения о земельных участках (землях общего пользования, территории общего пользования), посредством которых обеспечивается доступ	Земли общего пользования
10.	Иные сведения	-

4. Пояснения к сведениям об уточняемом земельном участке с кадастровым номером 24:04:6101013:704 :

1.	-

Сведения об уточняемых земельных участках, необходимые для исправления реестровых ошибок в сведениях о местоположении их границ

1. Сведения о характерных точках границ уточняемого земельного участка с кадастровым номером 24:04:6101013:705 :

Система координат МСК 167 зона 4 **Зона № 4**

Обозначение характерных точек границ	Координаты, м				Метод определения координат	Формулы, примененные для расчета средней квадратической погрешности определения координат характерных точек границ (Mt), с подставленными в такие формулы значениями и итоговые (вычисленные) значения Mt, м	Описание закрепления точки
	содержатся в Едином государственном реестре недвижимости		определены в результате выполнения комплексных кадастровых работ				
	X	Y	X	Y			
1	2	3	4	5	6	7	8
2661	634327.59	114997.16	634327.59	114997.16	Метод спутниковых геодезических измерений (определений)	0.1	Закрепление отсутствует
2662	634326.70	115003.50	634326.70	115003.50	Метод спутниковых геодезических измерений (определений)	0.1	Закрепление отсутствует
2663	634320.40	115002.21	634320.40	115002.21	Метод спутниковых геодезических измерений (определений)	0.1	Закрепление отсутствует
2664	634321.38	114996.16	634321.38	114996.16	Метод спутниковых геодезических измерений (определений)	0.1	Закрепление отсутствует
2661	634327.59	114997.16	634327.59	114997.16	Метод спутниковых геодезических измерений (определений)	0.1	Закрепление отсутствует

2. Сведения о частях границ уточняемого земельного участка с кадастровым номером 24:04:6101013:705 :

Обозначение части границ		Горизонтальное проложение (S), м	Описание прохождения части границ	Сведения о согласовании местоположения границ (согласовано/спорное)
от т.	до т.			
1	2	3	4	5
2661	2662	6.40	-	-
2662	2663	6.43	-	-
2663	2664	6.13	-	-
2664	2661	6.29	-	-

3. Сведения о характеристиках уточняемого земельного участка с кадастровым номером 24:04:6101013:705 :

№ п/п	Наименование характеристики	Значение характеристики
1	2	3
1.	Адрес земельного участка	-
1.1.	Сведения о местоположении земельного участка (при отсутствии адреса) в структурированном в соответствии с федеральной информационной адресной системой виде	-
1.2.	Дополнительные сведения о местоположении земельного участка	-
2.	Площадь земельного участка ± величина погрешности определения (вычисления) площади (Р ± ΔР), м2	40 +/- 2
3.	Формула, примененная для расчета предельной допустимой погрешности определения площади земельного участка, с подставленными значениями и итоговые (вычисленные) значения (ΔР), м2	ΔР=3.5*Mt*√P=3.5*0,1*√40=2
4.	Площадь земельного участка согласно сведениям Единого государственного реестра недвижимости (Ркад), м2	40
5.	Оценка расхождения Р и Ркад (Р - Ркад), м2	-
6.	Предельные минимальный и максимальный размеры земельного участка (Рмин и Рмакс), м2	- -
7.	Кадастровый номер или иной государственный учетный номер (инвентарный) объекта недвижимости, расположенного на земельном участке	-
8.	Вид (виды) разрешенного использования	для эксплуатации гаражного бокса
8.1.	Дополнительные сведения об использовании земельного участка	-
9.	Сведения о земельных участках (землях общего пользования, территории общего пользования), посредством которых обеспечивается доступ	Земли общего пользования
10.	Иные сведения	-

4. Пояснения к сведениям об уточняемом земельном участке с кадастровым номером 24:04:6101013:705 :

1.	-

Сведения об уточняемых земельных участках, необходимые для исправления реестровых ошибок в сведениях о местоположении их границ

1. Сведения о характерных точках границ уточняемого земельного участка с кадастровым номером 24:04:6101013:708 :

Система координат МСК 167 зона 4 **Зона № 4**

Обозначение характерных точек границ	Координаты, м				Метод определения координат	Формулы, примененные для расчета средней квадратической погрешности определения координат характерных точек границ (Mt), с подставленными в такие формулы значениями и итоговые (вычисленные) значения Mt, м	Описание закрепления точки
	содержатся в Едином государственном реестре недвижимости		определены в результате выполнения комплексных кадастровых работ				
	X	Y	X	Y			
1	2	3	4	5	6	7	8
2665	634442.25	115399.26	634442.25	115399.26	Метод спутниковых геодезических измерений (определений)	0.1	Закрепление отсутствует
2666	634438.91	115400.21	634438.91	115400.21	Метод спутниковых геодезических измерений (определений)	0.1	Закрепление отсутствует
2667	634436.81	115393.75	634436.81	115393.75	Метод спутниковых геодезических измерений (определений)	0.1	Закрепление отсутствует
2668	634440.08	115392.78	634440.08	115392.78	Метод спутниковых геодезических измерений (определений)	0.1	Закрепление отсутствует
2665	634442.25	115399.26	634442.25	115399.26	Метод спутниковых геодезических измерений (определений)	0.1	Закрепление отсутствует

2. Сведения о частях границ уточняемого земельного участка с кадастровым номером 24:04:6101013:708 :

Обозначение части границ		Горизонтальное проложение (S), м	Описание прохождения части границ	Сведения о согласовании местоположения границ (согласовано/спорное)
от т.	до т.			
1	2	3	4	5
2665	2666	3.47	-	-
2666	2667	6.79	-	-
2667	2668	3.41	-	-
2668	2665	6.83	-	-

3. Сведения о характеристиках уточняемого земельного участка с кадастровым номером 24:04:6101013:708 :

№ п/п	Наименование характеристики	Значение характеристики
1	2	3
1.	Адрес земельного участка	-
1.1.	Сведения о местоположении земельного участка (при отсутствии адреса) в структурированном в соответствии с федеральной информационной адресной системой виде	-
1.2.	Дополнительные сведения о местоположении земельного участка	-
2.	Площадь земельного участка ± величина погрешности определения (вычисления) площади (Р ± ΔР), м2	23 +/- 2
3.	Формула, примененная для расчета предельной допустимой погрешности определения площади земельного участка, с подставленными значениями и итоговые (вычисленные) значения (ΔР), м2	ΔР=3.5*Mt*√P=3.5*0,1*√23=2
4.	Площадь земельного участка согласно сведениям Единого государственного реестра недвижимости (Ркад), м2	23
5.	Оценка расхождения Р и Ркад (Р - Ркад), м2	-
6.	Предельные минимальный и максимальный размеры земельного участка (Рмин и Рмакс), м2	- -
7.	Кадастровый номер или иной государственный учетный номер (инвентарный) объекта недвижимости, расположенного на земельном участке	-
8.	Вид (виды) разрешенного использования	под строительство гаража
8.1.	Дополнительные сведения об использовании земельного участка	-
9.	Сведения о земельных участках (землях общего пользования, территории общего пользования), посредством которых обеспечивается доступ	Земли общего пользования
10.	Иные сведения	-

4. Пояснения к сведениям об уточняемом земельном участке с кадастровым номером 24:04:6101013:708 :

1.	-

Сведения об уточняемых земельных участках, необходимые для исправления реестровых ошибок в сведениях о местоположении их границ

1. Сведения о характерных точках границ уточняемого земельного участка с кадастровым номером 24:04:6101013:709 :

Система координат МСК 167 зона 4 **Зона № 4**

Обозначение характерных точек границ	Координаты, м				Метод определения координат	Формулы, примененные для расчета средней квадратической погрешности определения координат характерных точек границ (Mt), с подставленными в такие формулы значениями и итоговые (вычисленные) значения Mt, м	Описание закрепления точки
	содержатся в Едином государственном реестре недвижимости		определены в результате выполнения комплексных кадастровых работ				
	X	Y	X	Y			
1	2	3	4	5	6	7	8
2669	634486.38	115506.22	634486.38	115506.22	Метод спутниковых геодезических измерений (определений)	0.1	Закрепление отсутствует
2670	634480.27	115508.86	634480.27	115508.86	Метод спутниковых геодезических измерений (определений)	0.1	Закрепление отсутствует
2671	634478.89	115505.51	634478.89	115505.51	Метод спутниковых геодезических измерений (определений)	0.1	Закрепление отсутствует
2672	634484.94	115503.01	634484.94	115503.01	Метод спутниковых геодезических измерений (определений)	0.1	Закрепление отсутствует
2669	634486.38	115506.22	634486.38	115506.22	Метод спутниковых геодезических измерений (определений)	0.1	Закрепление отсутствует

2. Сведения о частях границ уточняемого земельного участка с кадастровым номером 24:04:6101013:709 :

Обозначение части границ		Горизонтальное проложение (S), м	Описание прохождения части границ	Сведения о согласовании местоположения границ (согласовано/спорное)
от т.	до т.			
1	2	3	4	5
2669	2670	6.66	-	-
2670	2671	3.62	-	-
2671	2672	6.55	-	-
2672	2669	3.52	-	-

3. Сведения о характеристиках уточняемого земельного участка с кадастровым номером 24:04:6101013:709 :

№ п/п	Наименование характеристики	Значение характеристики
1	2	3
1.	Адрес земельного участка	-
1.1.	Сведения о местоположении земельного участка (при отсутствии адреса) в структурированном в соответствии с федеральной информационной адресной системой виде	-
1.2.	Дополнительные сведения о местоположении земельного участка	-
2.	Площадь земельного участка ± величина погрешности определения (вычисления) площади (Р ± ΔР), м2	24 +/- 2
3.	Формула, примененная для расчета предельной допустимой погрешности определения площади земельного участка, с подставленными значениями и итоговые (вычисленные) значения (ΔР), м2	ΔР=3.5*Mt*√P=3.5*0,1*√24=2
4.	Площадь земельного участка согласно сведениям Единого государственного реестра недвижимости (Ркад), м2	24
5.	Оценка расхождения Р и Ркад (Р - Ркад), м2	-
6.	Предельные минимальный и максимальный размеры земельного участка (Рмин и Рмакс), м2	- -
7.	Кадастровый номер или иной государственный учетный номер (инвентарный) объекта недвижимости, расположенного на земельном участке	-
8.	Вид (виды) разрешенного использования	для эксплуатации гаражного бокса
8.1.	Дополнительные сведения об использовании земельного участка	-
9.	Сведения о земельных участках (землях общего пользования, территории общего пользования), посредством которых обеспечивается доступ	Земли общего пользования
10.	Иные сведения	-

4. Пояснения к сведениям об уточняемом земельном участке с кадастровым номером 24:04:6101013:709 :

1.	-

Сведения об уточняемых земельных участках, необходимые для исправления реестровых ошибок в сведениях о местоположении их границ

1. Сведения о характерных точках границ уточняемого земельного участка с кадастровым номером 24:04:6101013:711 :

Система координат МСК 167 зона 4 **Зона № 4**

Обозначение характерных точек границ	Координаты, м				Метод определения координат	Формулы, примененные для расчета средней квадратической погрешности определения координат характерных точек границ (Mt), с подставленными в такие формулы значениями и итоговые (вычисленные) значения Mt, м	Описание закрепления точки
	содержатся в Едином государственном реестре недвижимости		определены в результате выполнения комплексных кадастровых работ				
	X	Y	X	Y			
1	2	3	4	5	6	7	8
2673	634381.73	115420.22	634381.73	115420.22	Метод спутниковых геодезических измерений (определений)	0.1	Закрепление отсутствует
2674	634383.29	115424.01	634383.29	115424.01	Метод спутниковых геодезических измерений (определений)	0.1	Закрепление отсутствует
2675	634377.63	115426.32	634377.63	115426.32	Метод спутниковых геодезических измерений (определений)	0.1	Закрепление отсутствует
2676	634376.06	115422.53	634376.06	115422.53	Метод спутниковых геодезических измерений (определений)	0.1	Закрепление отсутствует
2673	634381.73	115420.22	634381.73	115420.22	Метод спутниковых геодезических измерений (определений)	0.1	Закрепление отсутствует

2. Сведения о частях границ уточняемого земельного участка с кадастровым номером 24:04:6101013:711 :

Обозначение части границ		Горизонтальное проложение (S), м	Описание прохождения части границ	Сведения о согласовании местоположения границ (согласовано/спорное)
от т.	до т.			
1	2	3	4	5
2673	2674	4.10	-	-
2674	2675	6.11	-	-
2675	2676	4.10	-	-
2676	2673	6.12	-	-

3. Сведения о характеристиках уточняемого земельного участка с кадастровым номером 24:04:6101013:711 :

№ п/п	Наименование характеристики	Значение характеристики
1	2	3
1.	Адрес земельного участка	-
1.1.	Сведения о местоположении земельного участка (при отсутствии адреса) в структурированном в соответствии с федеральной информационной адресной системой виде	-
1.2.	Дополнительные сведения о местоположении земельного участка	-
2.	Площадь земельного участка ± величина погрешности определения (вычисления) площади (Р ± ΔР), м2	25 +/- 2
3.	Формула, примененная для расчета предельной допустимой погрешности определения площади земельного участка, с подставленными значениями и итоговые (вычисленные) значения (ΔР), м2	ΔР=3.5*Mt*√P=3.5*0,1*√25=2
4.	Площадь земельного участка согласно сведениям Единого государственного реестра недвижимости (Ркад), м2	25
5.	Оценка расхождения Р и Ркад (Р - Ркад), м2	-
6.	Предельные минимальный и максимальный размеры земельного участка (Рмин и Рмакс), м2	- -
7.	Кадастровый номер или иной государственный учетный номер (инвентарный) объекта недвижимости, расположенного на земельном участке	-
8.	Вид (виды) разрешенного использования	для эксплуатации гаражного бокса
8.1.	Дополнительные сведения об использовании земельного участка	-
9.	Сведения о земельных участках (землях общего пользования, территории общего пользования), посредством которых обеспечивается доступ	Земли общего пользования
10.	Иные сведения	-

4. Пояснения к сведениям об уточняемом земельном участке с кадастровым номером 24:04:6101013:711 :

1.	-

Сведения об уточняемых земельных участках, необходимые для исправления реестровых ошибок в сведениях о местоположении их границ

1. Сведения о характерных точках границ уточняемого земельного участка с кадастровым номером 24:04:6101013:713 :

Система координат МСК 167 зона 4 **Зона № 4**

Обозначение характерных точек границ	Координаты, м				Метод определения координат	Формулы, примененные для расчета средней квадратической погрешности определения координат характерных точек границ (Mt), с подставленными в такие формулы значениями и итоговые (вычисленные) значения Mt, м	Описание закрепления точки
	содержатся в Едином государственном реестре недвижимости		определены в результате выполнения комплексных кадастровых работ				
	X	Y	X	Y			
1	2	3	4	5	6	7	8
2677	634488.16	115548.06	634488.16	115548.06	Метод спутниковых геодезических измерений (определений)	0.1	Закрепление отсутствует
603	634489.76	115551.86	634489.76	115551.86	Метод спутниковых геодезических измерений (определений)	0.1	Закрепление отсутствует
602	634484.03	115554.35	634484.03	115554.35	Метод спутниковых геодезических измерений (определений)	0.1	Закрепление отсутствует
2678	634482.35	115550.59	634482.35	115550.59	Метод спутниковых геодезических измерений (определений)	0.1	Закрепление отсутствует
2677	634488.16	115548.06	634488.16	115548.06	Метод спутниковых геодезических измерений (определений)	0.1	Закрепление отсутствует

2. Сведения о частях границ уточняемого земельного участка с кадастровым номером 24:04:6101013:713 :

Обозначение части границ		Горизонтальное проложение (S), м	Описание прохождения части границ	Сведения о согласовании местоположения границ (согласовано/спорное)
от т.	до т.			
1	2	3	4	5
2677	603	4.12	-	-
603	602	6.25	-	-
602	2678	4.12	-	-
2678	2677	6.34	-	-

3. Сведения о характеристиках уточняемого земельного участка с кадастровым номером 24:04:6101013:713 :

№ п/п	Наименование характеристики	Значение характеристики
1	2	3
1.	Адрес земельного участка	-
1.1.	Сведения о местоположении земельного участка (при отсутствии адреса) в структурированном в соответствии с федеральной информационной адресной системой виде	-
1.2.	Дополнительные сведения о местоположении земельного участка	-
2.	Площадь земельного участка ± величина погрешности определения (вычисления) площади (Р ± ΔР), м2	26 +/- 2
3.	Формула, примененная для расчета предельной допустимой погрешности определения площади земельного участка, с подставленными значениями и итоговые (вычисленные) значения (ΔР), м2	ΔР=3.5*Mt*√P=3.5*0,1*√26=2
4.	Площадь земельного участка согласно сведениям Единого государственного реестра недвижимости (Ркад), м2	26
5.	Оценка расхождения Р и Ркад (Р - Ркад), м2	-
6.	Предельные минимальный и максимальный размеры земельного участка (Рмин и Рмакс), м2	- -
7.	Кадастровый номер или иной государственный учетный номер (инвентарный) объекта недвижимости, расположенного на земельном участке	-
8.	Вид (виды) разрешенного использования	для эксплуатации гаражного бокса
8.1.	Дополнительные сведения об использовании земельного участка	-
9.	Сведения о земельных участках (землях общего пользования, территории общего пользования), посредством которых обеспечивается доступ	Земли общего пользования
10.	Иные сведения	-

4. Пояснения к сведениям об уточняемом земельном участке с кадастровым номером 24:04:6101013:713 :

1.	-

Сведения об уточняемых земельных участках, необходимые для исправления реестровых ошибок в сведениях о местоположении их границ

1. Сведения о характерных точках границ уточняемого земельного участка с кадастровым номером 24:04:6101013:716 :

Система координат МСК 167 зона 4 **Зона № 4**

Обозначение характерных точек границ	Координаты, м				Метод определения координат	Формулы, примененные для расчета средней квадратической погрешности определения координат характерных точек границ (Mt), с подставленными в такие формулы значениями и итоговые (вычисленные) значения Mt, м	Описание закрепления точки
	содержатся в Едином государственном реестре недвижимости		определены в результате выполнения комплексных кадастровых работ				
	X	Y	X	Y			
1	2	3	4	5	6	7	8
2679	634090.67	114750.36	634090.67	114750.36	Метод спутниковых геодезических измерений (определений)	0.1	Закрепление отсутствует
2680	634090.56	114754.50	634090.56	114754.50	Метод спутниковых геодезических измерений (определений)	0.1	Закрепление отсутствует
2681	634083.74	114754.36	634083.74	114754.36	Метод спутниковых геодезических измерений (определений)	0.1	Закрепление отсутствует
2682	634084.03	114749.81	634084.03	114749.81	Метод спутниковых геодезических измерений (определений)	0.1	Закрепление отсутствует
2679	634090.67	114750.36	634090.67	114750.36	Метод спутниковых геодезических измерений (определений)	0.1	Закрепление отсутствует

2. Сведения о частях границ уточняемого земельного участка с кадастровым номером 24:04:6101013:716 :

Обозначение части границ		Горизонтальное проложение (S), м	Описание прохождения части границ	Сведения о согласовании местоположения границ (согласовано/спорное)
от т.	до т.			
1	2	3	4	5
2679	2680	4.14	-	-
2680	2681	6.82	-	-
2681	2682	4.56	-	-
2682	2679	6.66	-	-

3. Сведения о характеристиках уточняемого земельного участка с кадастровым номером 24:04:6101013:716 :

№ п/п	Наименование характеристики	Значение характеристики
1	2	3
1.	Адрес земельного участка	-
1.1.	Сведения о местоположении земельного участка (при отсутствии адреса) в структурированном в соответствии с федеральной информационной адресной системой виде	-
1.2.	Дополнительные сведения о местоположении земельного участка	-
2.	Площадь земельного участка ± величина погрешности определения (вычисления) площади (Р ± ΔР), м2	29 +/- 2
3.	Формула, примененная для расчета предельной допустимой погрешности определения площади земельного участка, с подставленными значениями и итоговые (вычисленные) значения (ΔР), м2	ΔР=3.5*Mt*√P=3.5*0,1*√29=2
4.	Площадь земельного участка согласно сведениям Единого государственного реестра недвижимости (Ркад), м2	29
5.	Оценка расхождения Р и Ркад (Р - Ркад), м2	-
6.	Предельные минимальный и максимальный размеры земельного участка (Рмин и Рмакс), м2	- -
7.	Кадастровый номер или иной государственный учетный номер (инвентарный) объекта недвижимости, расположенного на земельном участке	-
8.	Вид (виды) разрешенного использования	для строительства гаражного бокса
8.1.	Дополнительные сведения об использовании земельного участка	-
9.	Сведения о земельных участках (землях общего пользования, территории общего пользования), посредством которых обеспечивается доступ	Земли общего пользования
10.	Иные сведения	-

4. Пояснения к сведениям об уточняемом земельном участке с кадастровым номером 24:04:6101013:716 :

1.	-

Сведения об уточняемых земельных участках, необходимые для исправления реестровых ошибок в сведениях о местоположении их границ

1. Сведения о характерных точках границ уточняемого земельного участка с кадастровым номером 24:04:6101013:717 :

Система координат МСК 167 зона 4 **Зона № 4**

Обозначение характерных точек границ	Координаты, м				Метод определения координат	Формулы, примененные для расчета средней квадратической погрешности определения координат характерных точек границ (Mt), с подставленными в такие формулы значениями и итоговые (вычисленные) значения Mt, м	Описание закрепления точки
	содержатся в Едином государственном реестре недвижимости		определены в результате выполнения комплексных кадастровых работ				
	X	Y	X	Y			
1	2	3	4	5	6	7	8
2683	634090.56	114760.00	634090.56	114760.00	Метод спутниковых геодезических измерений (определений)	0.1	Закрепление отсутствует
2684	634090.17	114766.65	634090.17	114766.65	Метод спутниковых геодезических измерений (определений)	0.1	Закрепление отсутствует
2685	634086.31	114766.52	634086.31	114766.52	Метод спутниковых геодезических измерений (определений)	0.1	Закрепление отсутствует
2686	634083.14	114766.21	634083.14	114766.21	Метод спутниковых геодезических измерений (определений)	0.1	Закрепление отсутствует
2687	634083.57	114759.77	634083.57	114759.77	Метод спутниковых геодезических измерений (определений)	0.1	Закрепление отсутствует

1. Сведения о характерных точках границ уточняемого земельного участка с кадастровым номером 24:04:6101013:717 :

Система координат МСК 167 зона 4 **Зона № 4**

Обозначение характерных точек границ	Координаты, м				Метод определения координат	Формулы, примененные для расчета средней квадратической погрешности определения координат характерных точек границ (Mt), с подставленными в такие формулы значениями и итоговые (вычисленные) значения Mt, м	Описание закрепления точки
	содержатся в Едином государственном реестре недвижимости		определены в результате выполнения комплексных кадастровых работ				
	X	Y	X	Y			
1	2	3	4	5	6	7	8
2683	634090.56	114760.00	634090.56	114760.00	Метод спутниковых геодезических измерений (определений)	0.1	Закрепление отсутствует

2. Сведения о частях границ уточняемого земельного участка с кадастровым номером 24:04:6101013:717 :

Обозначение части границ		Горизонтальное проложение (S), м	Описание прохождения части границ	Сведения о согласовании местоположения границ (согласовано/спорное)
от т.	до т.			
1	2	3	4	5
2683	2684	6.66	-	-
2684	2685	3.86	-	-
2685	2686	3.19	-	-
2686	2687	6.45	-	-
2687	2683	6.99	-	-

3. Сведения о характеристиках уточняемого земельного участка с кадастровым номером 24:04:6101013:717 :

№ п/п	Наименование характеристики	Значение характеристики
1	2	3
1.	Адрес земельного участка	-
1.1.	Сведения о местоположении земельного участка (при отсутствии адреса) в структурированном в соответствии с федеральной информационной адресной системой виде	-
1.2.	Дополнительные сведения о местоположении земельного участка	-
2.	Площадь земельного участка ± величина погрешности определения (вычисления) площади (Р ± ΔР), м2	46 +/- 2
3.	Формула, примененная для расчета предельной допустимой погрешности определения площади земельного участка, с подставленными значениями и итоговые (вычисленные) значения (ΔР), м2	ΔР=3.5*Mt*√P=3.5*0,1*√46=2
4.	Площадь земельного участка согласно сведениям Единого государственного реестра недвижимости (Ркад), м2	46
5.	Оценка расхождения Р и Ркад (Р - Ркад), м2	-
6.	Предельные минимальный и максимальный размеры земельного участка (Рмин и Рмакс), м2	- -

3. Сведения о характеристиках уточняемого земельного участка с кадастровым номером 24:04:6101013:717 :

№ п/п	Наименование характеристики	Значение характеристики
1	2	3
7.	Кадастровый номер или иной государственный учетный номер (инвентарный) объекта недвижимости, расположенного на земельном участке	-
8.	Вид (виды) разрешенного использования	для эксплуатации гаражного бокса
8.1.	Дополнительные сведения об использовании земельного участка	-
9.	Сведения о земельных участках (землях общего пользования, территории общего пользования), посредством которых обеспечивается доступ	Земли общего пользования
10.	Иные сведения	-

4. Пояснения к сведениям об уточняемом земельном участке с кадастровым номером 24:04:6101013:717 :

1.	-

Сведения об уточняемых земельных участках, необходимые для исправления реестровых ошибок в сведениях о местоположении их границ

1. Сведения о характерных точках границ уточняемого земельного участка с кадастровым номером 24:04:6101013:719 :

Система координат МСК 167 зона 4 **Зона № 4**

Обозначение характерных точек границ	Координаты, м				Метод определения координат	Формулы, примененные для расчета средней квадратической погрешности определения координат характерных точек границ (Mt), с подставленными в такие формулы значениями и итоговые (вычисленные) значения Mt, м	Описание закрепления точки
	содержатся в Едином государственном реестре недвижимости		определены в результате выполнения комплексных кадастровых работ				
	X	Y	X	Y			
1	2	3	4	5	6	7	8
952	634310.11	114758.33	634310.11	114758.33	Метод спутниковых геодезических измерений (определений)	0.1	Закрепление отсутствует
2688	634308.74	114767.36	634308.74	114767.36	Метод спутниковых геодезических измерений (определений)	0.1	Закрепление отсутствует
950	634306.23	114784.07	634306.23	114784.07	Метод спутниковых геодезических измерений (определений)	0.1	Закрепление отсутствует
300	634305.83	114793.08	634305.83	114793.08	Метод спутниковых геодезических измерений (определений)	0.1	Закрепление отсутствует
2689	634297.83	114791.94	634297.83	114791.94	Метод спутниковых геодезических измерений (определений)	0.1	Закрепление отсутствует

1. Сведения о характерных точках границ уточняемого земельного участка с кадастровым номером 24:04:6101013:719 :

Система координат МСК 167 зона 4 **Зона № 4**

Обозначение характерных точек границ	Координаты, м				Метод определения координат	Формулы, примененные для расчета средней квадратической погрешности определения координат характерных точек границ (Mt), с подставленными в такие формулы значениями и итоговые (вычисленные) значения Mt, м	Описание закрепления точки
	содержатся в Едином государственном реестре недвижимости		определены в результате выполнения комплексных кадастровых работ				
	X	Y	X	Y			
1	2	3	4	5	6	7	8
2690	634290.92	114789.54	634290.92	114789.54	Метод спутниковых геодезических измерений (определений)	0.1	Закрепление отсутствует
2691	634296.22	114762.34	634296.22	114762.34	Метод спутниковых геодезических измерений (определений)	0.1	Закрепление отсутствует
2692	634297.28	114762.58	634297.28	114762.58	Метод спутниковых геодезических измерений (определений)	0.1	Закрепление отсутствует
2693	634298.68	114753.76	634298.68	114753.76	Метод спутниковых геодезических измерений (определений)	0.1	Закрепление отсутствует
2694	634305.06	114754.54	634305.06	114754.54	Метод спутниковых геодезических измерений (определений)	0.1	Закрепление отсутствует

1. Сведения о характерных точках границ уточняемого земельного участка с кадастровым номером 24:04:6101013:719 :

Система координат МСК 167 зона 4 **Зона № 4**

Обозначение характерных точек границ	Координаты, м				Метод определения координат	Формулы, примененные для расчета средней квадратической погрешности определения координат характерных точек границ (Mt), с подставленными в такие формулы значениями и итоговые (вычисленные) значения Mt, м	Описание закрепления точки
	содержатся в Едином государственном реестре недвижимости		определены в результате выполнения комплексных кадастровых работ				
	X	Y	X	Y			
1	2	3	4	5	6	7	8
2695	634304.60	114757.52	634304.60	114757.52	Метод спутниковых геодезических измерений (определений)	0.1	Закрепление отсутствует
952	634310.11	114758.33	634310.11	114758.33	Метод спутниковых геодезических измерений (определений)	0.1	Закрепление отсутствует

2. Сведения о частях границ уточняемого земельного участка с кадастровым номером 24:04:6101013:719 :

Обозначение части границ		Горизонтальное проложение (S), м	Описание прохождения части границ	Сведения о согласовании местоположения границ (согласовано/спорное)
от т.	до т.			
1	2	3	4	5
952	2688	9.13	-	-
2688	950	16.90	-	-
950	300	9.02	-	-
300	2689	8.08	-	-
2689	2690	7.31	-	-
2690	2691	27.71	-	-
2691	2692	1.09	-	-
2692	2693	8.93	-	-
2693	2694	6.43	-	-
2694	2695	3.02	-	-
2695	952	5.57	-	-

3. Сведения о характеристиках уточняемого земельного участка с кадастровым номером 24:04:6101013:719 :

№ п/п	Наименование характеристики	Значение характеристики
1	2	3
1.	Адрес земельного участка	-

3. Сведения о характеристиках уточняемого земельного участка с кадастровым номером 24:04:6101013:719 :

№ п/п	Наименование характеристики	Значение характеристики
1	2	3
1.1.	Сведения о местоположении земельного участка (при отсутствии адреса) в структурированном в соответствии с федеральной информационной адресной системой виде	-
1.2.	Дополнительные сведения о местоположении земельного участка	-
2.	Площадь земельного участка ± величина погрешности определения (вычисления) площади (Р ± ΔР), м2	490 +/- 8
3.	Формула, примененная для расчета предельной допустимой погрешности определения площади земельного участка, с подставленными значениями и итоговые (вычисленные) значения (ΔР), м2	ΔР=3.5*Mt*√P=3.5*0,1*√490=8
4.	Площадь земельного участка согласно сведениям Единого государственного реестра недвижимости (Ркад), м2	490
5.	Оценка расхождения Р и Ркад (Р - Ркад), м2	-
6.	Предельные минимальный и максимальный размеры земельного участка (Рмин и Рмакс), м2	- -
7.	Кадастровый номер или иной государственный учетный номер (инвентарный) объекта недвижимости, расположенного на земельном участке	-
8.	Вид (виды) разрешенного использования	для эксплуатации жилого дома
8.1.	Дополнительные сведения об использовании земельного участка	-
9.	Сведения о земельных участках (землях общего пользования, территории общего пользования), посредством которых обеспечивается доступ	Земли общего пользования
10.	Иные сведения	-

4. Пояснения к сведениям об уточняемом земельном участке с кадастровым номером 24:04:6101013:719 :

1.	-

Сведения об уточняемых земельных участках, необходимые для исправления реестровых ошибок в сведениях о местоположении их границ

1. Сведения о характерных точках границ уточняемого земельного участка с кадастровым номером 24:04:6101013:720 :

Система координат МСК 167 зона 4 **Зона № 4**

Обозначение характерных точек границ	Координаты, м				Метод определения координат	Формулы, примененные для расчета средней квадратической погрешности определения координат характерных точек границ (Mt), с подставленными в такие формулы значениями и итоговые (вычисленные) значения Mt, м	Описание закрепления точки
	содержатся в Едином государственном реестре недвижимости		определены в результате выполнения комплексных кадастровых работ				
	X	Y	X	Y			
1	2	3	4	5	6	7	8
2696	634654.81	114754.46	634654.81	114754.46	Метод спутниковых геодезических измерений (определений)	0.1	Закрепление отсутствует
2697	634657.64	114757.72	634657.64	114757.72	Метод спутниковых геодезических измерений (определений)	0.1	Закрепление отсутствует
2698	634657.14	114808.93	634657.14	114808.93	Метод спутниковых геодезических измерений (определений)	0.1	Закрепление отсутствует
2699	634657.12	114816.76	634657.12	114816.76	Метод спутниковых геодезических измерений (определений)	0.1	Закрепление отсутствует
2700	634647.18	114816.38	634647.18	114816.38	Метод спутниковых геодезических измерений (определений)	0.1	Закрепление отсутствует

1. Сведения о характерных точках границ уточняемого земельного участка с кадастровым номером 24:04:6101013:720 :

Система координат МСК 167 зона 4 **Зона № 4**

Обозначение характерных точек границ	Координаты, м				Метод определения координат	Формулы, примененные для расчета средней квадратической погрешности определения координат характерных точек границ (Mt), с подставленными в такие формулы значениями и итоговые (вычисленные) значения Mt, м	Описание закрепления точки
	содержатся в Едином государственном реестре недвижимости		определены в результате выполнения комплексных кадастровых работ				
	X	Y	X	Y			
1	2	3	4	5	6	7	8
2701	634647.22	114809.78	634647.22	114809.78	Метод спутниковых геодезических измерений (определений)	0.1	Закрепление отсутствует
2702	634642.62	114809.62	634642.62	114809.62	Метод спутниковых геодезических измерений (определений)	0.1	Закрепление отсутствует
2703	634642.52	114816.33	634642.52	114816.33	Метод спутниковых геодезических измерений (определений)	0.1	Закрепление отсутствует
2704	634636.56	114816.18	634636.56	114816.18	Метод спутниковых геодезических измерений (определений)	0.1	Закрепление отсутствует
2705	634636.81	114806.72	634636.81	114806.72	Метод спутниковых геодезических измерений (определений)	0.1	Закрепление отсутствует

1. Сведения о характерных точках границ уточняемого земельного участка с кадастровым номером 24:04:6101013:720 :

Система координат МСК 167 зона 4 **Зона № 4**

Обозначение характерных точек границ	Координаты, м				Метод определения координат	Формулы, примененные для расчета средней квадратической погрешности определения координат характерных точек границ (Mt), с подставленными в такие формулы значениями и итоговые (вычисленные) значения Mt, м	Описание закрепления точки
	содержатся в Едином государственном реестре недвижимости		определены в результате выполнения комплексных кадастровых работ				
	X	Y	X	Y			
1	2	3	4	5	6	7	8
2706	634643.92	114806.77	634643.92	114806.77	Метод спутниковых геодезических измерений (определений)	0.1	Закрепление отсутствует
2707	634643.96	114803.04	634643.96	114803.04	Метод спутниковых геодезических измерений (определений)	0.1	Закрепление отсутствует
2708	634643.65	114772.32	634643.65	114772.32	Метод спутниковых геодезических измерений (определений)	0.1	Закрепление отсутствует
2709	634643.66	114770.28	634643.66	114770.28	Метод спутниковых геодезических измерений (определений)	0.1	Закрепление отсутствует
2710	634636.52	114770.34	634636.52	114770.34	Метод спутниковых геодезических измерений (определений)	0.1	Закрепление отсутствует

1. Сведения о характерных точках границ уточняемого земельного участка с кадастровым номером 24:04:6101013:720 :

Система координат МСК 167 зона 4 **Зона № 4**

Обозначение характерных точек границ	Координаты, м				Метод определения координат	Формулы, примененные для расчета средней квадратической погрешности определения координат характерных точек границ (Mt), с подставленными в такие формулы значениями и итоговые (вычисленные) значения Mt, м	Описание закрепления точки
	содержатся в Едином государственном реестре недвижимости		определены в результате выполнения комплексных кадастровых работ				
	X	Y	X	Y			
1	2	3	4	5	6	7	8
2711	634636.51	114769.32	634636.51	114769.32	Метод спутниковых геодезических измерений (определений)	0.1	Закрепление отсутствует
2712	634636.36	114760.66	634636.36	114760.66	Метод спутниковых геодезических измерений (определений)	0.1	Закрепление отсутствует
2713	634636.20	114753.14	634636.20	114753.14	Метод спутниковых геодезических измерений (определений)	0.1	Закрепление отсутствует
2714	634638.78	114753.32	634638.78	114753.32	Метод спутниковых геодезических измерений (определений)	0.1	Закрепление отсутствует
2696	634654.81	114754.46	634654.81	114754.46	Метод спутниковых геодезических измерений (определений)	0.1	Закрепление отсутствует

2. Сведения о частях границ уточняемого земельного участка с кадастровым номером 24:04:6101013:720 :

Обозначение части границ		Горизонтальное проложение (S), м	Описание прохождения части границ	Сведения о согласовании местоположения границ (согласовано/спорное)
от т.	до т.			
1	2	3	4	5
2696	2697	4.32	-	-
2712	2713	7.52	-	-
2711	2712	8.66	-	-
2710	2711	1.02	-	-
2709	2710	7.14	-	-
2708	2709	2.04	-	-
2707	2708	30.72	-	-
2706	2707	3.73	-	-
2713	2714	2.59	-	-
2705	2706	7.11	-	-
2703	2704	5.96	-	-
2702	2703	6.71	-	-
2701	2702	4.60	-	-
2700	2701	6.60	-	-
2699	2700	9.95	-	-
2698	2699	7.83	-	-
2697	2698	51.21	-	-
2704	2705	9.46	-	-
2714	2696	16.07	-	-

3. Сведения о характеристиках уточняемого земельного участка с кадастровым номером 24:04:6101013:720 :

№ п/п	Наименование характеристики	Значение характеристики
1	2	3
1.	Адрес земельного участка	-
1.1.	Сведения о местоположении земельного участка (при отсутствии адреса) в структурированном в соответствии с федеральной информационной адресной системой виде	-
1.2.	Дополнительные сведения о местоположении земельного участка	-
2.	Площадь земельного участка ± величина погрешности определения (вычисления) площади (Р ± ΔР), м2	1004 +/- 11
3.	Формула, примененная для расчета предельной допустимой погрешности определения площади земельного участка, с подставленными значениями и итоговые (вычисленные) значения (ΔР), м2	ΔР=3.5*Mt*√P=3.5*0,1*√1004=11
4.	Площадь земельного участка согласно сведениям Единого государственного реестра недвижимости (Ркад), м2	1004
5.	Оценка расхождения Р и Ркад (Р - Ркад), м2	-
6.	Предельные минимальный и максимальный размеры земельного участка (Рмин и Рмакс), м2	- -
7.	Кадастровый номер или иной государственный учетный номер (инвентарный) объекта недвижимости, расположенного на земельном участке	-

3. Сведения о характеристиках уточняемого земельного участка с кадастровым номером 24:04:6101013:720 :

№ п/п	Наименование характеристики	Значение характеристики
1	2	3
8.	Вид (виды) разрешенного использования	для эксплуатации жилого дома
8.1.	Дополнительные сведения об использовании земельного участка	-
9.	Сведения о земельных участках (землях общего пользования, территории общего пользования), посредством которых обеспечивается доступ	Земли общего пользования
10.	Иные сведения	-

4. Пояснения к сведениям об уточняемом земельном участке с кадастровым номером 24:04:6101013:720 :

1.	-

Сведения об уточняемых земельных участках, необходимые для исправления реестровых ошибок в сведениях о местоположении их границ

1. Сведения о характерных точках границ уточняемого земельного участка с кадастровым номером 24:04:6101013:721 :

Система координат МСК 167 зона 4 **Зона № 4**

Обозначение характерных точек границ	Координаты, м				Метод определения координат	Формулы, примененные для расчета средней квадратической погрешности определения координат характерных точек границ (Mt), с подставленными в такие формулы значениями и итоговые (вычисленные) значения Mt, м	Описание закрепления точки
	содержатся в Едином государственном реестре недвижимости		определены в результате выполнения комплексных кадастровых работ				
	X	Y	X	Y			
1	2	3	4	5	6	7	8
2715	633769.37	114610.52	633769.37	114610.52	Метод спутниковых геодезических измерений (определений)	0.1	Закрепление отсутствует
2716	633768.71	114617.62	633768.71	114617.62	Метод спутниковых геодезических измерений (определений)	0.1	Закрепление отсутствует
2717	633762.23	114616.98	633762.23	114616.98	Метод спутниковых геодезических измерений (определений)	0.1	Закрепление отсутствует
2718	633761.94	114619.48	633761.94	114619.48	Метод спутниковых геодезических измерений (определений)	0.1	Закрепление отсутствует
2719	633759.71	114619.28	633759.71	114619.28	Метод спутниковых геодезических измерений (определений)	0.1	Закрепление отсутствует

1. Сведения о характерных точках границ уточняемого земельного участка с кадастровым номером 24:04:6101013:721 :

Система координат МСК 167 зона 4 **Зона №4**

Обозначение характерных точек границ	Координаты, м				Метод определения координат	Формулы, примененные для расчета средней квадратической погрешности определения координат характерных точек границ (Mt), с подставленными в такие формулы значениями и итоговые (вычисленные) значения Mt, м	Описание закрепления точки
	содержатся в Едином государственном реестре недвижимости		определены в результате выполнения комплексных кадастровых работ				
	X	Y	X	Y			
1	2	3	4	5	6	7	8
2720	633760.00	114616.79	633760.00	114616.79	Метод спутниковых геодезических измерений (определений)	0.1	Закрепление отсутствует
2108	633755.43	114616.40	633755.43	114616.40	Метод спутниковых геодезических измерений (определений)	0.1	Закрепление отсутствует
2107	633756.24	114609.32	633756.24	114609.32	Метод спутниковых геодезических измерений (определений)	0.1	Закрепление отсутствует
2715	633769.37	114610.52	633769.37	114610.52	Метод спутниковых геодезических измерений (определений)	0.1	Закрепление отсутствует

2. Сведения о частях границ уточняемого земельного участка с кадастровым номером 24:04:6101013:721 :

Обозначение части границ		Горизонтальное проложение (S), м	Описание прохождения части границ	Сведения о согласовании местоположения границ (согласовано/спорное)
от т.	до т.			
1	2	3	4	5
2715	2716	7.13	-	-
2716	2717	6.51	-	-
2717	2718	2.52	-	-
2718	2719	2.24	-	-
2719	2720	2.51	-	-
2720	2108	4.59	-	-

2. Сведения о частях границ уточняемого земельного участка с кадастровым номером 24:04:6101013:721 :

Обозначение части границ		Горизонтальное проложение (S), м	Описание прохождения части границ	Сведения о согласовании местоположения границ (согласовано/спорное)
от т.	до т.			
1	2	3	4	5
2108	2107	7.13	-	-
2107	2715	13.18	-	-

3. Сведения о характеристиках уточняемого земельного участка с кадастровым номером 24:04:6101013:721 :

№ п/п	Наименование характеристики	Значение характеристики
1	2	3
1.	Адрес земельного участка	-
1.1.	Сведения о местоположении земельного участка (при отсутствии адреса) в структурированном в соответствии с федеральной информационной адресной системой виде	-
1.2.	Дополнительные сведения о местоположении земельного участка	-
2.	Площадь земельного участка ± величина погрешности определения (вычисления) площади (Р ± ΔР), м2	100 +/- 4
3.	Формула, примененная для расчета предельной допустимой погрешности определения площади земельного участка, с подставленными значениями и итоговые (вычисленные) значения (ΔР), м2	ΔР=3.5*Mt*√P=3.5*0,1*√100=4
4.	Площадь земельного участка согласно сведениям Единого государственного реестра недвижимости (Ркад), м2	100
5.	Оценка расхождения Р и Ркад (Р - Ркад), м2	-
6.	Предельные минимальный и максимальный размеры земельного участка (Рмин и Рмакс), м2	- -
7.	Кадастровый номер или иной государственный учетный номер (инвентарный) объекта недвижимости, расположенного на земельном участке	-
8.	Вид (виды) разрешенного использования	для строительства магазина
8.1.	Дополнительные сведения об использовании земельного участка	-
9.	Сведения о земельных участках (землях общего пользования, территории общего пользования), посредством которых обеспечивается доступ	Земли общего пользования
10.	Иные сведения	-

4. Пояснения к сведениям об уточняемом земельном участке с кадастровым номером 24:04:6101013:721 :

1.	-

Сведения об уточняемых земельных участках, необходимые для исправления реестровых ошибок в сведениях о местоположении их границ

1. Сведения о характерных точках границ уточняемого земельного участка с кадастровым номером 24:04:6101013:722 :

Система координат МСК 167 зона 4 **Зона № 4**

Обозначение характерных точек границ	Координаты, м				Метод определения координат	Формулы, примененные для расчета средней квадратической погрешности определения координат характерных точек границ (Mt), с подставленными в такие формулы значениями и итоговые (вычисленные) значения Mt, м	Описание закрепления точки
	содержатся в Едином государственном реестре недвижимости		определены в результате выполнения комплексных кадастровых работ				
	X	Y	X	Y			
1	2	3	4	5	6	7	8
2721	634292.75	115205.20	634292.75	115205.20	Метод спутниковых геодезических измерений (определений)	0.1	Закрепление отсутствует
2722	634294.16	115208.30	634294.16	115208.30	Метод спутниковых геодезических измерений (определений)	0.1	Закрепление отсутствует
2723	634288.42	115210.90	634288.42	115210.90	Метод спутниковых геодезических измерений (определений)	0.1	Закрепление отсутствует
2724	634287.01	115207.80	634287.01	115207.80	Метод спутниковых геодезических измерений (определений)	0.1	Закрепление отсутствует
2721	634292.75	115205.20	634292.75	115205.20	Метод спутниковых геодезических измерений (определений)	0.1	Закрепление отсутствует

2. Сведения о частях границ уточняемого земельного участка с кадастровым номером 24:04:6101013:722 :

Обозначение части границ		Горизонтальное проложение (S), м	Описание прохождения части границ	Сведения о согласовании местоположения границ (согласовано/спорное)
от т.	до т.			
1	2	3	4	5
2721	2722	3.41	-	-
2722	2723	6.30	-	-
2723	2724	3.41	-	-
2724	2721	6.30	-	-

3. Сведения о характеристиках уточняемого земельного участка с кадастровым номером 24:04:6101013:722 :

№ п/п	Наименование характеристики	Значение характеристики
1	2	3
1.	Адрес земельного участка	-
1.1.	Сведения о местоположении земельного участка (при отсутствии адреса) в структурированном в соответствии с федеральной информационной адресной системой виде	-
1.2.	Дополнительные сведения о местоположении земельного участка	-
2.	Площадь земельного участка ± величина погрешности определения (вычисления) площади (Р ± ΔР), м2	21 +/- 2
3.	Формула, примененная для расчета предельной допустимой погрешности определения площади земельного участка, с подставленными значениями и итоговые (вычисленные) значения (ΔР), м2	ΔР=3.5*Mt*√P=3.5*0,1*√21=2
4.	Площадь земельного участка согласно сведениям Единого государственного реестра недвижимости (Ркад), м2	21
5.	Оценка расхождения Р и Ркад (Р - Ркад), м2	-
6.	Предельные минимальный и максимальный размеры земельного участка (Рмин и Рмакс), м2	- -
7.	Кадастровый номер или иной государственный учетный номер (инвентарный) объекта недвижимости, расположенного на земельном участке	-
8.	Вид (виды) разрешенного использования	для эксплуатации гаражного бокса
8.1.	Дополнительные сведения об использовании земельного участка	-
9.	Сведения о земельных участках (землях общего пользования, территории общего пользования), посредством которых обеспечивается доступ	Земли общего пользования
10.	Иные сведения	-

4. Пояснения к сведениям об уточняемом земельном участке с кадастровым номером 24:04:6101013:722 :

1.	-

Сведения об уточняемых земельных участках, необходимые для исправления реестровых ошибок в сведениях о местоположении их границ

1. Сведения о характерных точках границ уточняемого земельного участка с кадастровым номером 24:04:6101013:723 :

Система координат МСК 167 зона 4 **Зона № 4**

Обозначение характерных точек границ	Координаты, м				Метод определения координат	Формулы, примененные для расчета средней квадратической погрешности определения координат характерных точек границ (Mt), с подставленными в такие формулы значениями и итоговые (вычисленные) значения Mt, м	Описание закрепления точки
	содержатся в Едином государственном реестре недвижимости		определены в результате выполнения комплексных кадастровых работ				
	X	Y	X	Y			
1	2	3	4	5	6	7	8
2725	634430.66	115510.90	634430.66	115510.90	Метод спутниковых геодезических измерений (определений)	0.1	Закрепление отсутствует
2726	634432.22	115514.58	634432.22	115514.58	Метод спутниковых геодезических измерений (определений)	0.1	Закрепление отсутствует
2727	634425.94	115517.46	634425.94	115517.46	Метод спутниковых геодезических измерений (определений)	0.1	Закрепление отсутствует
2728	634424.35	115513.75	634424.35	115513.75	Метод спутниковых геодезических измерений (определений)	0.1	Закрепление отсутствует
2725	634430.66	115510.90	634430.66	115510.90	Метод спутниковых геодезических измерений (определений)	0.1	Закрепление отсутствует

2. Сведения о частях границ уточняемого земельного участка с кадастровым номером 24:04:6101013:723 :

Обозначение части границ		Горизонтальное проложение (S), м	Описание прохождения части границ	Сведения о согласовании местоположения границ (согласовано/спорное)
от т.	до т.			
1	2	3	4	5
2725	2726	4.00	-	-
2726	2727	6.91	-	-
2727	2728	4.04	-	-
2728	2725	6.92	-	-

3. Сведения о характеристиках уточняемого земельного участка с кадастровым номером 24:04:6101013:723 :

№ п/п	Наименование характеристики	Значение характеристики
1	2	3
1.	Адрес земельного участка	-
1.1.	Сведения о местоположении земельного участка (при отсутствии адреса) в структурированном в соответствии с федеральной информационной адресной системой виде	-
1.2.	Дополнительные сведения о местоположении земельного участка	-
2.	Площадь земельного участка ± величина погрешности определения (вычисления) площади (Р ± ΔР), м2	28 +/- 2
3.	Формула, примененная для расчета предельной допустимой погрешности определения площади земельного участка, с подставленными значениями и итоговые (вычисленные) значения (ΔР), м2	ΔР=3.5*Mt*√P=3.5*0,1*√28=2
4.	Площадь земельного участка согласно сведениям Единого государственного реестра недвижимости (Ркад), м2	28
5.	Оценка расхождения Р и Ркад (Р - Ркад), м2	-
6.	Предельные минимальный и максимальный размеры земельного участка (Рмин и Рмакс), м2	- -
7.	Кадастровый номер или иной государственный учетный номер (инвентарный) объекта недвижимости, расположенного на земельном участке	-
8.	Вид (виды) разрешенного использования	для эксплуатации гаражного бокса
8.1.	Дополнительные сведения об использовании земельного участка	-
9.	Сведения о земельных участках (землях общего пользования, территории общего пользования), посредством которых обеспечивается доступ	Земли общего пользования
10.	Иные сведения	-

4. Пояснения к сведениям об уточняемом земельном участке с кадастровым номером 24:04:6101013:723 :

1.	-

Сведения об уточняемых земельных участках, необходимые для исправления реестровых ошибок в сведениях о местоположении их границ

1. Сведения о характерных точках границ уточняемого земельного участка с кадастровым номером 24:04:6101013:726 :

Система координат МСК 167 зона 4 **Зона № 4**

Обозначение характерных точек границ	Координаты, м				Метод определения координат	Формулы, примененные для расчета средней квадратической погрешности определения координат характерных точек границ (Mt), с подставленными в такие формулы значениями и итоговые (вычисленные) значения Mt, м	Описание закрепления точки
	содержатся в Едином государственном реестре недвижимости		определены в результате выполнения комплексных кадастровых работ				
	X	Y	X	Y			
1	2	3	4	5	6	7	8
2022	634679.66	115399.18	634679.66	115399.18	Метод спутниковых геодезических измерений (определений)	0.1	Закрепление отсутствует
2729	634685.23	115411.43	634685.23	115411.43	Метод спутниковых геодезических измерений (определений)	0.1	Закрепление отсутствует
2730	634680.10	115412.99	634680.10	115412.99	Метод спутниковых геодезических измерений (определений)	0.1	Закрепление отсутствует
2023	634674.71	115401.57	634674.71	115401.57	Метод спутниковых геодезических измерений (определений)	0.1	Закрепление отсутствует
2022	634679.66	115399.18	634679.66	115399.18	Метод спутниковых геодезических измерений (определений)	0.1	Закрепление отсутствует

2. Сведения о частях границ уточняемого земельного участка с кадастровым номером 24:04:6101013:726 :

Обозначение части границ		Горизонтальное проложение (S), м	Описание прохождения части границ	Сведения о согласовании местоположения границ (согласовано/спорное)
от т.	до т.			
1	2	3	4	5
2022	2729	13.46	-	-
2729	2730	5.36	-	-
2730	2023	12.63	-	-
2023	2022	5.50	-	-

3. Сведения о характеристиках уточняемого земельного участка с кадастровым номером 24:04:6101013:726 :

№ п/п	Наименование характеристики	Значение характеристики
1	2	3
1.	Адрес земельного участка	-
1.1.	Сведения о местоположении земельного участка (при отсутствии адреса) в структурированном в соответствии с федеральной информационной адресной системой виде	-
1.2.	Дополнительные сведения о местоположении земельного участка	-
2.	Площадь земельного участка ± величина погрешности определения (вычисления) площади (Р ± ΔР), м2	70 +/- 3
3.	Формула, примененная для расчета предельной допустимой погрешности определения площади земельного участка, с подставленными значениями и итоговые (вычисленные) значения (ΔР), м2	ΔР=3.5*Mt*√P=3.5*0,1*√70=3 = 3
4.	Площадь земельного участка согласно сведениям Единого государственного реестра недвижимости (Ркад), м2	70
5.	Оценка расхождения Р и Ркад (Р - Ркад), м2	-
6.	Предельные минимальный и максимальный размеры земельного участка (Рмин и Рмакс), м2	- -
7.	Кадастровый номер или иной государственный учетный номер (инвентарный) объекта недвижимости, расположенного на земельном участке	-
8.	Вид (виды) разрешенного использования	для эксплуатации газовых объектов
8.1.	Дополнительные сведения об использовании земельного участка	-
9.	Сведения о земельных участках (землях общего пользования, территории общего пользования), посредством которых обеспечивается доступ	Земли общего пользования
10.	Иные сведения	-

4. Пояснения к сведениям об уточняемом земельном участке с кадастровым номером 24:04:6101013:726 :

1.	-

Сведения об уточняемых земельных участках, необходимые для исправления реестровых ошибок в сведениях о местоположении их границ

1. Сведения о характерных точках границ уточняемого земельного участка с кадастровым номером 24:04:6101013:727 :

Система координат МСК 167 зона 4 **Зона № 4**

Обозначение характерных точек границ	Координаты, м				Метод определения координат	Формулы, примененные для расчета средней квадратической погрешности определения координат характерных точек границ (Mt), с подставленными в такие формулы значениями и итоговые (вычисленные) значения Mt, м	Описание закрепления точки
	содержатся в Едином государственном реестре недвижимости		определены в результате выполнения комплексных кадастровых работ				
	X	Y	X	Y			
1	2	3	4	5	6	7	8
2731	634443.77	115391.72	634443.77	115391.72	Метод спутниковых геодезических измерений (определений)	0.1	Закрепление отсутствует
2732	634445.70	115398.23	634445.70	115398.23	Метод спутниковых геодезических измерений (определений)	0.1	Закрепление отсутствует
2665	634442.25	115399.26	634442.25	115399.26	Метод спутниковых геодезических измерений (определений)	0.1	Закрепление отсутствует
2668	634440.08	115392.78	634440.08	115392.78	Метод спутниковых геодезических измерений (определений)	0.1	Закрепление отсутствует
2731	634443.77	115391.72	634443.77	115391.72	Метод спутниковых геодезических измерений (определений)	0.1	Закрепление отсутствует

2. Сведения о частях границ уточняемого земельного участка с кадастровым номером 24:04:6101013:727 :

Обозначение части границ		Горизонтальное проложение (S), м	Описание прохождения части границ	Сведения о согласовании местоположения границ (согласовано/спорное)
от т.	до т.			
1	2	3	4	5
2731	2732	6.79	-	-
2732	2665	3.60	-	-
2665	2668	6.83	-	-
2668	2731	3.84	-	-

3. Сведения о характеристиках уточняемого земельного участка с кадастровым номером 24:04:6101013:727 :

№ п/п	Наименование характеристики	Значение характеристики
1	2	3
1.	Адрес земельного участка	-
1.1.	Сведения о местоположении земельного участка (при отсутствии адреса) в структурированном в соответствии с федеральной информационной адресной системой виде	-
1.2.	Дополнительные сведения о местоположении земельного участка	-
2.	Площадь земельного участка ± величина погрешности определения (вычисления) площади (Р ± ΔР), м2	25 +/- 2
3.	Формула, примененная для расчета предельной допустимой погрешности определения площади земельного участка, с подставленными значениями и итоговые (вычисленные) значения (ΔР), м2	ΔР=3.5*Mt*√P=3.5*0,1*√25=2
4.	Площадь земельного участка согласно сведениям Единого государственного реестра недвижимости (Ркад), м2	25
5.	Оценка расхождения Р и Ркад (Р - Ркад), м2	-
6.	Предельные минимальный и максимальный размеры земельного участка (Рмин и Рмакс), м2	- -
7.	Кадастровый номер или иной государственный учетный номер (инвентарный) объекта недвижимости, расположенного на земельном участке	-
8.	Вид (виды) разрешенного использования	для строительства гаражного бокса
8.1.	Дополнительные сведения об использовании земельного участка	-
9.	Сведения о земельных участках (землях общего пользования, территории общего пользования), посредством которых обеспечивается доступ	Земли общего пользования
10.	Иные сведения	-

4. Пояснения к сведениям об уточняемом земельном участке с кадастровым номером 24:04:6101013:727 :

1.	-

Сведения об уточняемых земельных участках, необходимые для исправления реестровых ошибок в сведениях о местоположении их границ

1. Сведения о характерных точках границ уточняемого земельного участка с кадастровым номером 24:04:6101013:728 :

Система координат МСК 167 зона 4 **Зона № 4**

Обозначение характерных точек границ	Координаты, м				Метод определения координат	Формулы, примененные для расчета средней квадратической погрешности определения координат характерных точек границ (Mt), с подставленными в такие формулы значениями и итоговые (вычисленные) значения Mt, м	Описание закрепления точки
	содержатся в Едином государственном реестре недвижимости		определены в результате выполнения комплексных кадастровых работ				
	X	Y	X	Y			
1	2	3	4	5	6	7	8
2733	634417.11	115543.59	634417.11	115543.59	Метод спутниковых геодезических измерений (определений)	0.1	Закрепление отсутствует
2734	634415.29	115539.95	634415.29	115539.95	Метод спутниковых геодезических измерений (определений)	0.1	Закрепление отсутствует
2735	634421.26	115536.97	634421.26	115536.97	Метод спутниковых геодезических измерений (определений)	0.1	Закрепление отсутствует
2736	634423.08	115540.61	634423.08	115540.61	Метод спутниковых геодезических измерений (определений)	0.1	Закрепление отсутствует
2733	634417.11	115543.59	634417.11	115543.59	Метод спутниковых геодезических измерений (определений)	0.1	Закрепление отсутствует

2. Сведения о частях границ уточняемого земельного участка с кадастровым номером 24:04:6101013:728 :

Обозначение части границ		Горизонтальное проложение (S), м	Описание прохождения части границ	Сведения о согласовании местоположения границ (согласовано/спорное)
от т.	до т.			
1	2	3	4	5
2733	2734	4.07	-	-
2734	2735	6.67	-	-
2735	2736	4.07	-	-
2736	2733	6.67	-	-

3. Сведения о характеристиках уточняемого земельного участка с кадастровым номером 24:04:6101013:728 :

№ п/п	Наименование характеристики	Значение характеристики
1	2	3
1.	Адрес земельного участка	-
1.1.	Сведения о местоположении земельного участка (при отсутствии адреса) в структурированном в соответствии с федеральной информационной адресной системой виде	-
1.2.	Дополнительные сведения о местоположении земельного участка	-
2.	Площадь земельного участка ± величина погрешности определения (вычисления) площади (Р ± ΔР), м2	27 +/- 2
3.	Формула, примененная для расчета предельной допустимой погрешности определения площади земельного участка, с подставленными значениями и итоговые (вычисленные) значения (ΔР), м2	ΔР=3.5*Mt*√P=3.5*0,1*√27=2
4.	Площадь земельного участка согласно сведениям Единого государственного реестра недвижимости (Ркад), м2	27
5.	Оценка расхождения Р и Ркад (Р - Ркад), м2	-
6.	Предельные минимальный и максимальный размеры земельного участка (Рмин и Рмакс), м2	- -
7.	Кадастровый номер или иной государственный учетный номер (инвентарный) объекта недвижимости, расположенного на земельном участке	-
8.	Вид (виды) разрешенного использования	для эксплуатации гаражного бокса
8.1.	Дополнительные сведения об использовании земельного участка	-
9.	Сведения о земельных участках (землях общего пользования, территории общего пользования), посредством которых обеспечивается доступ	Земли общего пользования
10.	Иные сведения	-

4. Пояснения к сведениям об уточняемом земельном участке с кадастровым номером 24:04:6101013:728 :

1.	-

Сведения об уточняемых земельных участках, необходимые для исправления реестровых ошибок в сведениях о местоположении их границ

1. Сведения о характерных точках границ уточняемого земельного участка с кадастровым номером 24:04:6101013:729 :

Система координат МСК 167 зона 4 **Зона № 4**

Обозначение характерных точек границ	Координаты, м				Метод определения координат	Формулы, примененные для расчета средней квадратической погрешности определения координат характерных точек границ (Mt), с подставленными в такие формулы значениями и итоговые (вычисленные) значения Mt, м	Описание закрепления точки
	содержатся в Едином государственном реестре недвижимости		определены в результате выполнения комплексных кадастровых работ				
	X	Y	X	Y			
1	2	3	4	5	6	7	8
2737	634820.24	115214.27	634820.24	115214.27	Метод спутниковых геодезических измерений (определений)	0.1	Закрепление отсутствует
2738	634821.78	115222.12	634821.78	115222.12	Метод спутниковых геодезических измерений (определений)	0.1	Закрепление отсутствует
2739	634814.34	115223.42	634814.34	115223.42	Метод спутниковых геодезических измерений (определений)	0.1	Закрепление отсутствует
2740	634812.84	115215.55	634812.84	115215.55	Метод спутниковых геодезических измерений (определений)	0.1	Закрепление отсутствует
2737	634820.24	115214.27	634820.24	115214.27	Метод спутниковых геодезических измерений (определений)	0.1	Закрепление отсутствует

2. Сведения о частях границ уточняемого земельного участка с кадастровым номером 24:04:6101013:729 :

Обозначение части границ		Горизонтальное проложение (S), м	Описание прохождения части границ	Сведения о согласовании местоположения границ (согласовано/спорное)
от т.	до т.			
1	2	3	4	5
2737	2738	8.00	-	-
2738	2739	7.55	-	-
2739	2740	8.01	-	-
2740	2737	7.51	-	-

3. Сведения о характеристиках уточняемого земельного участка с кадастровым номером 24:04:6101013:729 :

№ п/п	Наименование характеристики	Значение характеристики
1	2	3
1.	Адрес земельного участка	-
1.1.	Сведения о местоположении земельного участка (при отсутствии адреса) в структурированном в соответствии с федеральной информационной адресной системой виде	-
1.2.	Дополнительные сведения о местоположении земельного участка	-
2.	Площадь земельного участка ± величина погрешности определения (вычисления) площади (Р ± ΔР), м2	60 +/- 3
3.	Формула, примененная для расчета предельной допустимой погрешности определения площади земельного участка, с подставленными значениями и итоговые (вычисленные) значения (ΔР), м2	ΔР=3.5*Mt*√P=3.5*0,1*√60=3 = 3
4.	Площадь земельного участка согласно сведениям Единого государственного реестра недвижимости (Ркад), м2	60
5.	Оценка расхождения Р и Ркад (Р - Ркад), м2	-
6.	Предельные минимальный и максимальный размеры земельного участка (Рмин и Рмакс), м2	- -
7.	Кадастровый номер или иной государственный учетный номер (инвентарный) объекта недвижимости, расположенного на земельном участке	-
8.	Вид (виды) разрешенного использования	Для установки торгового павильона
8.1.	Дополнительные сведения об использовании земельного участка	-
9.	Сведения о земельных участках (землях общего пользования, территории общего пользования), посредством которых обеспечивается доступ	Земли общего пользования
10.	Иные сведения	-

4. Пояснения к сведениям об уточняемом земельном участке с кадастровым номером 24:04:6101013:729 :

1.	-

Сведения об уточняемых земельных участках, необходимые для исправления реестровых ошибок в сведениях о местоположении их границ

1. Сведения о характерных точках границ уточняемого земельного участка с кадастровым номером 24:04:6101013:731 :

Система координат МСК 167 зона 4 **Зона № 4**

Обозначение характерных точек границ	Координаты, м				Метод определения координат	Формулы, примененные для расчета средней квадратической погрешности определения координат характерных точек границ (Mt), с подставленными в такие формулы значениями и итоговые (вычисленные) значения Mt, м	Описание закрепления точки
	содержатся в Едином государственном реестре недвижимости		определены в результате выполнения комплексных кадастровых работ				
	X	Y	X	Y			
1	2	3	4	5	6	7	8
2741	634488.55	115239.07	634488.55	115239.07	Метод спутниковых геодезических измерений (определений)	0.1	Закрепление отсутствует
2742	634487.66	115248.40	634487.66	115248.40	Метод спутниковых геодезических измерений (определений)	0.1	Закрепление отсутствует
2743	634487.38	115248.83	634487.38	115248.83	Метод спутниковых геодезических измерений (определений)	0.1	Закрепление отсутствует
2744	634487.61	115248.95	634487.61	115248.95	Метод спутниковых геодезических измерений (определений)	0.1	Закрепление отсутствует
2745	634486.81	115257.36	634486.81	115257.36	Метод спутниковых геодезических измерений (определений)	0.1	Закрепление отсутствует

1. Сведения о характерных точках границ уточняемого земельного участка с кадастровым номером 24:04:6101013:731 :

Система координат МСК 167 зона 4 **Зона №4**

Обозначение характерных точек границ	Координаты, м				Метод определения координат	Формулы, примененные для расчета средней квадратической погрешности определения координат характерных точек границ (Mt), с подставленными в такие формулы значениями и итоговые (вычисленные) значения Mt, м	Описание закрепления точки
	содержатся в Едином государственном реестре недвижимости		определены в результате выполнения комплексных кадастровых работ				
	X	Y	X	Y			
1	2	3	4	5	6	7	8
2746	634474.24	115261.91	634474.24	115261.91	Метод спутниковых геодезических измерений (определений)	0.1	Закрепление отсутствует
2747	634472.45	115240.10	634472.45	115240.10	Метод спутниковых геодезических измерений (определений)	0.1	Закрепление отсутствует
2741	634488.55	115239.07	634488.55	115239.07	Метод спутниковых геодезических измерений (определений)	0.1	Закрепление отсутствует

2. Сведения о частях границ уточняемого земельного участка с кадастровым номером 24:04:6101013:731 :

Обозначение части границ		Горизонтальное проложение (S), м	Описание прохождения части границ	Сведения о согласовании местоположения границ (согласовано/спорное)
от т.	до т.			
1	2	3	4	5
2741	2742	9.37	-	-
2742	2743	0.51	-	-
2743	2744	0.26	-	-
2744	2745	8.45	-	-
2745	2746	13.37	-	-
2746	2747	21.88	-	-
2747	2741	16.13	-	-

3. Сведения о характеристиках уточняемого земельного участка с кадастровым номером 24:04:6101013:731 :

№ п/п	Наименование характеристики	Значение характеристики
1	2	3
1.	Адрес земельного участка	-
1.1.	Сведения о местоположении земельного участка (при отсутствии адреса) в структурированном в соответствии с федеральной информационной адресной системой виде	-
1.2.	Дополнительные сведения о местоположении земельного участка	-
2.	Площадь земельного участка ± величина погрешности определения (вычисления) площади (Р ± ΔР), м2	287 +/- 6
3.	Формула, примененная для расчета предельной допустимой погрешности определения площади земельного участка, с подставленными значениями и итоговые (вычисленные) значения (ΔР), м2	ΔР=3.5*Mt*√P=3.5*0,1*√287=6
4.	Площадь земельного участка согласно сведениям Единого государственного реестра недвижимости (Ркад), м2	287
5.	Оценка расхождения Р и Ркад (Р - Ркад), м2	-
6.	Предельные минимальный и максимальный размеры земельного участка (Рмин и Рмакс), м2	- -
7.	Кадастровый номер или иной государственный учетный номер (инвентарный) объекта недвижимости, расположенного на земельном участке	-
8.	Вид (виды) разрешенного использования	для функционирования предприятия и размещения производственных помещений
8.1.	Дополнительные сведения об использовании земельного участка	-
9.	Сведения о земельных участках (землях общего пользования, территории общего пользования), посредством которых обеспечивается доступ	Земли общего пользования
10.	Иные сведения	-

4. Пояснения к сведениям об уточняемом земельном участке с кадастровым номером 24:04:6101013:731 :

1.	-

Сведения об уточняемых земельных участках, необходимые для исправления реестровых ошибок в сведениях о местоположении их границ

1. Сведения о характерных точках границ уточняемого земельного участка с кадастровым номером 24:04:6101013:732 :

Система координат МСК 167 зона 4 **Зона № 4**

Обозначение характерных точек границ	Координаты, м				Метод определения координат	Формулы, примененные для расчета средней квадратической погрешности определения координат характерных точек границ (Mt), с подставленными в такие формулы значениями и итоговые (вычисленные) значения Mt, м	Описание закрепления точки
	содержатся в Едином государственном реестре недвижимости		определены в результате выполнения комплексных кадастровых работ				
	X	Y	X	Y			
1	2	3	4	5	6	7	8
2741	634488.55	115239.07	634488.55	115239.07	Метод спутниковых геодезических измерений (определений)	0.1	Закрепление отсутствует
2747	634472.45	115240.10	634472.45	115240.10	Метод спутниковых геодезических измерений (определений)	0.1	Закрепление отсутствует
2746	634474.24	115261.91	634474.24	115261.91	Метод спутниковых геодезических измерений (определений)	0.1	Закрепление отсутствует
2518	634422.96	115280.47	634422.96	115280.47	Метод спутниковых геодезических измерений (определений)	0.1	Закрепление отсутствует
2424	634404.23	115234.27	634404.23	115234.27	Метод спутниковых геодезических измерений (определений)	0.1	Закрепление отсутствует

1. Сведения о характерных точках границ уточняемого земельного участка с кадастровым номером 24:04:6101013:732 :

Система координат МСК 167 зона 4 **Зона № 4**

Обозначение характерных точек границ	Координаты, м				Метод определения координат	Формулы, примененные для расчета средней квадратической погрешности определения координат характерных точек границ (Mt), с подставленными в такие формулы значениями и итоговые (вычисленные) значения Mt, м	Описание закрепления точки
	содержатся в Едином государственном реестре недвижимости		определены в результате выполнения комплексных кадастровых работ				
	X	Y	X	Y			
1	2	3	4	5	6	7	8
2425	634484.79	115202.98	634484.79	115202.98	Метод спутниковых геодезических измерений (определений)	0.1	Закрепление отсутствует
2741	634488.55	115239.07	634488.55	115239.07	Метод спутниковых геодезических измерений (определений)	0.1	Закрепление отсутствует

2. Сведения о частях границ уточняемого земельного участка с кадастровым номером 24:04:6101013:732 :

Обозначение части границ		Горизонтальное проложение (S), м	Описание прохождения части границ	Сведения о согласовании местоположения границ (согласовано/спорное)
от т.	до т.			
1	2	3	4	5
2741	2747	16.13	-	-
2747	2746	21.88	-	-
2746	2518	54.54	-	-
2518	2424	49.85	-	-
2424	2425	86.42	-	-
2425	2741	36.29	-	-

3. Сведения о характеристиках уточняемого земельного участка с кадастровым номером 24:04:6101013:732 :

№ п/п	Наименование характеристики	Значение характеристики
1	2	3
1.	Адрес земельного участка	-
1.1.	Сведения о местоположении земельного участка (при отсутствии адреса) в структурированном в соответствии с федеральной информационной адресной системой виде	-
1.2.	Дополнительные сведения о местоположении земельного участка	-
2.	Площадь земельного участка ± величина погрешности определения (вычисления) площади (P ± ΔP), м2	3692 +/- 21

3. Сведения о характеристиках уточняемого земельного участка с кадастровым номером 24:04:6101013:732 :

№ п/п	Наименование характеристики	Значение характеристики
1	2	3
3.	Формула, примененная для расчета предельной допустимой погрешности определения площади земельного участка, с подставленными значениями и итоговые (вычисленные) значения (ΔР), м2	ΔР=3.5*Mt*√P=3.5*0,1*√3692=21
4.	Площадь земельного участка согласно сведениям Единого государственного реестра недвижимости (Ркад), м2	3692
5.	Оценка расхождения Р и Ркад (Р - Ркад), м2	-
6.	Предельные минимальный и максимальный размеры земельного участка (Рмин и Рмакс), м2	- -
7.	Кадастровый номер или иной государственный учетный номер (инвентарный) объекта недвижимости, расположенного на земельном участке	-
8.	Вид (виды) разрешенного использования	для функционирования предприятия и размещения производственных помещений
8.1.	Дополнительные сведения об использовании земельного участка	-
9.	Сведения о земельных участках (землях общего пользования, территории общего пользования), посредством которых обеспечивается доступ	Земли общего пользования
10.	Иные сведения	-

4. Пояснения к сведениям об уточняемом земельном участке с кадастровым номером 24:04:6101013:732 :

1.	-

Сведения об уточняемых земельных участках, необходимые для исправления реестровых ошибок в сведениях о местоположении их границ

1. Сведения о характерных точках границ уточняемого земельного участка с кадастровым номером 24:04:6101013:733 :

Система координат МСК 167 зона 4 **Зона № 4**

Обозначение характерных точек границ	Координаты, м				Метод определения координат	Формулы, примененные для расчета средней квадратической погрешности определения координат характерных точек границ (Mt), с подставленными в такие формулы значениями и итоговые (вычисленные) значения Mt, м	Описание закрепления точки
	содержатся в Едином государственном реестре недвижимости		определены в результате выполнения комплексных кадастровых работ				
	X	Y	X	Y			
1	2	3	4	5	6	7	8
24:04:6101013:733(1)						-	
2748	634743.01	114836.48	634743.01	114836.48	Метод спутниковых геодезических измерений (определений)	0.1	Закрепление отсутствует
2749	634742.99	114836.98	634742.99	114836.98	Метод спутниковых геодезических измерений (определений)	0.1	Закрепление отсутствует
2750	634742.49	114836.96	634742.49	114836.96	Метод спутниковых геодезических измерений (определений)	0.1	Закрепление отсутствует
2751	634742.51	114836.46	634742.51	114836.46	Метод спутниковых геодезических измерений (определений)	0.1	Закрепление отсутствует
2748	634743.01	114836.48	634743.01	114836.48	Метод спутниковых геодезических измерений (определений)	0.1	Закрепление отсутствует
24:04:6101013:733(2)						-	

1. Сведения о характерных точках границ уточняемого земельного участка с кадастровым номером 24:04:6101013:733 :

Система координат МСК 167 зона 4 **Зона № 4**

Обозначение характерных точек границ	Координаты, м				Метод определения координат	Формулы, примененные для расчета средней квадратической погрешности определения координат характерных точек границ (Mt), с подставленными в такие формулы значениями и итоговые (вычисленные) значения Mt, м	Описание закрепления точки
	содержатся в Едином государственном реестре недвижимости		определены в результате выполнения комплексных кадастровых работ				
	X	Y	X	Y			
1	2	3	4	5	6	7	8
2752	634736.05	114800.14	634736.05	114800.14	Метод спутниковых геодезических измерений (определений)	0.1	Закрепление отсутствует
2753	634736.03	114800.64	634736.03	114800.64	Метод спутниковых геодезических измерений (определений)	0.1	Закрепление отсутствует
2754	634735.53	114800.62	634735.53	114800.62	Метод спутниковых геодезических измерений (определений)	0.1	Закрепление отсутствует
2755	634735.55	114800.12	634735.55	114800.12	Метод спутниковых геодезических измерений (определений)	0.1	Закрепление отсутствует
2752	634736.05	114800.14	634736.05	114800.14	Метод спутниковых геодезических измерений (определений)	0.1	Закрепление отсутствует
24:04:6101013:733(3)						-	

1. Сведения о характерных точках границ уточняемого земельного участка с кадастровым номером 24:04:6101013:733 :

Система координат МСК 167 зона 4 **Зона № 4**

Обозначение характерных точек границ	Координаты, м				Метод определения координат	Формулы, примененные для расчета средней квадратической погрешности определения координат характерных точек границ (Mt), с подставленными в такие формулы значениями и итоговые (вычисленные) значения Mt, м	Описание закрепления точки
	содержатся в Едином государственном реестре недвижимости		определены в результате выполнения комплексных кадастровых работ				
	X	Y	X	Y			
1	2	3	4	5	6	7	8
2756	634750.59	114873.25	634750.59	114873.25	Метод спутниковых геодезических измерений (определений)	0.1	Закрепление отсутствует
2757	634750.57	114873.75	634750.57	114873.75	Метод спутниковых геодезических измерений (определений)	0.1	Закрепление отсутствует
2758	634750.07	114873.73	634750.07	114873.73	Метод спутниковых геодезических измерений (определений)	0.1	Закрепление отсутствует
2759	634750.09	114873.23	634750.09	114873.23	Метод спутниковых геодезических измерений (определений)	0.1	Закрепление отсутствует
2756	634750.59	114873.25	634750.59	114873.25	Метод спутниковых геодезических измерений (определений)	0.1	Закрепление отсутствует
24:04:6101013:733(4)						-	

1. Сведения о характерных точках границ уточняемого земельного участка с кадастровым номером 24:04:6101013:733 :

Система координат МСК 167 зона 4 **Зона № 4**

Обозначение характерных точек границ	Координаты, м				Метод определения координат	Формулы, примененные для расчета средней квадратической погрешности определения координат характерных точек границ (Mt), с подставленными в такие формулы значениями и итоговые (вычисленные) значения Mt, м	Описание закрепления точки
	содержатся в Едином государственном реестре недвижимости		определены в результате выполнения комплексных кадастровых работ				
	X	Y	X	Y			
1	2	3	4	5	6	7	8
2760	634758.36	114911.07	634758.36	114911.07	Метод спутниковых геодезических измерений (определений)	0.1	Закрепление отсутствует
2761	634758.35	114911.57	634758.35	114911.57	Метод спутниковых геодезических измерений (определений)	0.1	Закрепление отсутствует
2762	634757.85	114911.56	634757.85	114911.56	Метод спутниковых геодезических измерений (определений)	0.1	Закрепление отсутствует
2763	634757.86	114911.06	634757.86	114911.06	Метод спутниковых геодезических измерений (определений)	0.1	Закрепление отсутствует
2760	634758.36	114911.07	634758.36	114911.07	Метод спутниковых геодезических измерений (определений)	0.1	Закрепление отсутствует
24:04:6101013:733(5)						-	

1. Сведения о характерных точках границ уточняемого земельного участка с кадастровым номером 24:04:6101013:733 :

Система координат МСК 167 зона 4 **Зона № 4**

Обозначение характерных точек границ	Координаты, м				Метод определения координат	Формулы, примененные для расчета средней квадратической погрешности определения координат характерных точек границ (Mt), с подставленными в такие формулы значениями и итоговые (вычисленные) значения Mt, м	Описание закрепления точки
	содержатся в Едином государственном реестре недвижимости		определены в результате выполнения комплексных кадастровых работ				
	X	Y	X	Y			
1	2	3	4	5	6	7	8
2764	634766.42	114949.47	634766.42	114949.47	Метод спутниковых геодезических измерений (определений)	0.1	Закрепление отсутствует
2765	634766.40	114949.97	634766.40	114949.97	Метод спутниковых геодезических измерений (определений)	0.1	Закрепление отсутствует
2766	634765.90	114949.95	634765.90	114949.95	Метод спутниковых геодезических измерений (определений)	0.1	Закрепление отсутствует
2767	634765.92	114949.45	634765.92	114949.45	Метод спутниковых геодезических измерений (определений)	0.1	Закрепление отсутствует
2764	634766.42	114949.47	634766.42	114949.47	Метод спутниковых геодезических измерений (определений)	0.1	Закрепление отсутствует
24:04:6101013:733(6)						-	

1. Сведения о характерных точках границ уточняемого земельного участка с кадастровым номером 24:04:6101013:733 :

Система координат МСК 167 зона 4 **Зона № 4**

Обозначение характерных точек границ	Координаты, м				Метод определения координат	Формулы, примененные для расчета средней квадратической погрешности определения координат характерных точек границ (Mt), с подставленными в такие формулы значениями и итоговые (вычисленные) значения Mt, м	Описание закрепления точки
	содержатся в Едином государственном реестре недвижимости		определены в результате выполнения комплексных кадастровых работ				
	X	Y	X	Y			
1	2	3	4	5	6	7	8
2768	634774.33	114985.94	634774.33	114985.94	Метод спутниковых геодезических измерений (определений)	0.1	Закрепление отсутствует
2769	634774.31	114986.44	634774.31	114986.44	Метод спутниковых геодезических измерений (определений)	0.1	Закрепление отсутствует
2770	634773.81	114986.42	634773.81	114986.42	Метод спутниковых геодезических измерений (определений)	0.1	Закрепление отсутствует
2771	634773.83	114985.92	634773.83	114985.92	Метод спутниковых геодезических измерений (определений)	0.1	Закрепление отсутствует
2768	634774.33	114985.94	634774.33	114985.94	Метод спутниковых геодезических измерений (определений)	0.1	Закрепление отсутствует
24:04:6101013:733(7)						-	

1. Сведения о характерных точках границ уточняемого земельного участка с кадастровым номером 24:04:6101013:733 :

Система координат МСК 167 зона 4 **Зона № 4**

Обозначение характерных точек границ	Координаты, м				Метод определения координат	Формулы, примененные для расчета средней квадратической погрешности определения координат характерных точек границ (Mt), с подставленными в такие формулы значениями и итоговые (вычисленные) значения Mt, м	Описание закрепления точки
	содержатся в Едином государственном реестре недвижимости		определены в результате выполнения комплексных кадастровых работ				
	X	Y	X	Y			
1	2	3	4	5	6	7	8
2772	634781.70	115021.95	634781.70	115021.95	Метод спутниковых геодезических измерений (определений)	0.1	Закрепление отсутствует
2773	634781.68	115022.45	634781.68	115022.45	Метод спутниковых геодезических измерений (определений)	0.1	Закрепление отсутствует
2774	634781.18	115022.43	634781.18	115022.43	Метод спутниковых геодезических измерений (определений)	0.1	Закрепление отсутствует
2775	634781.20	115021.93	634781.20	115021.93	Метод спутниковых геодезических измерений (определений)	0.1	Закрепление отсутствует
2772	634781.70	115021.95	634781.70	115021.95	Метод спутниковых геодезических измерений (определений)	0.1	Закрепление отсутствует
24:04:6101013:733(8)						-	

1. Сведения о характерных точках границ уточняемого земельного участка с кадастровым номером 24:04:6101013:733 :

Система координат МСК 167 зона 4 **Зона № 4**

Обозначение характерных точек границ	Координаты, м				Метод определения координат	Формулы, примененные для расчета средней квадратической погрешности определения координат характерных точек границ (Mt), с подставленными в такие формулы значениями и итоговые (вычисленные) значения Mt, м	Описание закрепления точки
	содержатся в Едином государственном реестре недвижимости		определены в результате выполнения комплексных кадастровых работ				
	X	Y	X	Y			
1	2	3	4	5	6	7	8
2776	634788.35	115055.18	634788.35	115055.18	Метод спутниковых геодезических измерений (определений)	0.1	Закрепление отсутствует
2777	634788.33	115055.68	634788.33	115055.68	Метод спутниковых геодезических измерений (определений)	0.1	Закрепление отсутствует
2778	634787.83	115055.66	634787.83	115055.66	Метод спутниковых геодезических измерений (определений)	0.1	Закрепление отсутствует
2779	634787.85	115055.16	634787.85	115055.16	Метод спутниковых геодезических измерений (определений)	0.1	Закрепление отсутствует
2776	634788.35	115055.18	634788.35	115055.18	Метод спутниковых геодезических измерений (определений)	0.1	Закрепление отсутствует
24:04:6101013:733(9)						-	

1. Сведения о характерных точках границ уточняемого земельного участка с кадастровым номером 24:04:6101013:733 :

Система координат МСК 167 зона 4 **Зона № 4**

Обозначение характерных точек границ	Координаты, м				Метод определения координат	Формулы, примененные для расчета средней квадратической погрешности определения координат характерных точек границ (Mt), с подставленными в такие формулы значениями и итоговые (вычисленные) значения Mt, м	Описание закрепления точки
	содержатся в Едином государственном реестре недвижимости		определены в результате выполнения комплексных кадастровых работ				
	X	Y	X	Y			
1	2	3	4	5	6	7	8
2780	634795.10	115089.25	634795.10	115089.25	Метод спутниковых геодезических измерений (определений)	0.1	Закрепление отсутствует
2781	634795.08	115089.75	634795.08	115089.75	Метод спутниковых геодезических измерений (определений)	0.1	Закрепление отсутствует
2782	634794.58	115089.73	634794.58	115089.73	Метод спутниковых геодезических измерений (определений)	0.1	Закрепление отсутствует
2783	634794.60	115089.23	634794.60	115089.23	Метод спутниковых геодезических измерений (определений)	0.1	Закрепление отсутствует
2780	634795.10	115089.25	634795.10	115089.25	Метод спутниковых геодезических измерений (определений)	0.1	Закрепление отсутствует
24:04:6101013:733(10)						-	

1. Сведения о характерных точках границ уточняемого земельного участка с кадастровым номером 24:04:6101013:733 :

Система координат МСК 167 зона 4 **Зона № 4**

Обозначение характерных точек границ	Координаты, м				Метод определения координат	Формулы, примененные для расчета средней квадратической погрешности определения координат характерных точек границ (Mt), с подставленными в такие формулы значениями и итоговые (вычисленные) значения Mt, м	Описание закрепления точки
	содержатся в Едином государственном реестре недвижимости		определены в результате выполнения комплексных кадастровых работ				
	X	Y	X	Y			
1	2	3	4	5	6	7	8
2784	634801.71	115122.24	634801.71	115122.24	Метод спутниковых геодезических измерений (определений)	0.1	Закрепление отсутствует
2785	634801.69	115122.74	634801.69	115122.74	Метод спутниковых геодезических измерений (определений)	0.1	Закрепление отсутствует
2786	634801.19	115122.72	634801.19	115122.72	Метод спутниковых геодезических измерений (определений)	0.1	Закрепление отсутствует
2787	634801.21	115122.22	634801.21	115122.22	Метод спутниковых геодезических измерений (определений)	0.1	Закрепление отсутствует
2784	634801.71	115122.24	634801.71	115122.24	Метод спутниковых геодезических измерений (определений)	0.1	Закрепление отсутствует
24:04:6101013:733(11)						-	

1. Сведения о характерных точках границ уточняемого земельного участка с кадастровым номером 24:04:6101013:733 :

Система координат МСК 167 зона 4 **Зона № 4**

Обозначение характерных точек границ	Координаты, м				Метод определения координат	Формулы, примененные для расчета средней квадратической погрешности определения координат характерных точек границ (Mt), с подставленными в такие формулы значениями и итоговые (вычисленные) значения Mt, м	Описание закрепления точки
	содержатся в Едином государственном реестре недвижимости		определены в результате выполнения комплексных кадастровых работ				
	X	Y	X	Y			
1	2	3	4	5	6	7	8
2788	634809.66	115162.34	634809.66	115162.34	Метод спутниковых геодезических измерений (определений)	0.1	Закрепление отсутствует
2789	634809.64	115162.84	634809.64	115162.84	Метод спутниковых геодезических измерений (определений)	0.1	Закрепление отсутствует
2790	634809.14	115162.82	634809.14	115162.82	Метод спутниковых геодезических измерений (определений)	0.1	Закрепление отсутствует
2791	634809.16	115162.32	634809.16	115162.32	Метод спутниковых геодезических измерений (определений)	0.1	Закрепление отсутствует
2788	634809.66	115162.34	634809.66	115162.34	Метод спутниковых геодезических измерений (определений)	0.1	Закрепление отсутствует
24:04:6101013:733(12)						-	

1. Сведения о характерных точках границ уточняемого земельного участка с кадастровым номером 24:04:6101013:733 :

Система координат МСК 167 зона 4 **Зона № 4**

Обозначение характерных точек границ	Координаты, м				Метод определения координат	Формулы, примененные для расчета средней квадратической погрешности определения координат характерных точек границ (Mt), с подставленными в такие формулы значениями и итоговые (вычисленные) значения Mt, м	Описание закрепления точки
	содержатся в Едином государственном реестре недвижимости		определены в результате выполнения комплексных кадастровых работ				
	X	Y	X	Y			
1	2	3	4	5	6	7	8
2792	634817.09	115201.84	634817.09	115201.84	Метод спутниковых геодезических измерений (определений)	0.1	Закрепление отсутствует
2793	634817.07	115202.34	634817.07	115202.34	Метод спутниковых геодезических измерений (определений)	0.1	Закрепление отсутствует
2794	634816.57	115202.33	634816.57	115202.33	Метод спутниковых геодезических измерений (определений)	0.1	Закрепление отсутствует
2795	634816.59	115201.83	634816.59	115201.83	Метод спутниковых геодезических измерений (определений)	0.1	Закрепление отсутствует
2792	634817.09	115201.84	634817.09	115201.84	Метод спутниковых геодезических измерений (определений)	0.1	Закрепление отсутствует
24:04:6101013:733(13)						-	

1. Сведения о характерных точках границ уточняемого земельного участка с кадастровым номером 24:04:6101013:733 :

Система координат МСК 167 зона 4 **Зона № 4**

Обозначение характерных точек границ	Координаты, м				Метод определения координат	Формулы, примененные для расчета средней квадратической погрешности определения координат характерных точек границ (Mt), с подставленными в такие формулы значениями и итоговые (вычисленные) значения Mt, м	Описание закрепления точки
	содержатся в Едином государственном реестре недвижимости		определены в результате выполнения комплексных кадастровых работ				
	X	Y	X	Y			
1	2	3	4	5	6	7	8
2796	634827.04	115249.51	634827.04	115249.51	Метод спутниковых геодезических измерений (определений)	0.1	Закрепление отсутствует
2797	634827.02	115250.01	634827.02	115250.01	Метод спутниковых геодезических измерений (определений)	0.1	Закрепление отсутствует
2798	634826.52	115249.99	634826.52	115249.99	Метод спутниковых геодезических измерений (определений)	0.1	Закрепление отсутствует
2799	634826.54	115249.49	634826.54	115249.49	Метод спутниковых геодезических измерений (определений)	0.1	Закрепление отсутствует
2796	634827.04	115249.51	634827.04	115249.51	Метод спутниковых геодезических измерений (определений)	0.1	Закрепление отсутствует
24:04:6101013:733(14)						-	

1. Сведения о характерных точках границ уточняемого земельного участка с кадастровым номером 24:04:6101013:733 :

Система координат МСК 167 зона 4 **Зона № 4**

Обозначение характерных точек границ	Координаты, м				Метод определения координат	Формулы, примененные для расчета средней квадратической погрешности определения координат характерных точек границ (Mt), с подставленными в такие формулы значениями и итоговые (вычисленные) значения Mt, м	Описание закрепления точки
	содержатся в Едином государственном реестре недвижимости		определены в результате выполнения комплексных кадастровых работ				
	X	Y	X	Y			
1	2	3	4	5	6	7	8
2800	634836.33	115295.07	634836.33	115295.07	Метод спутниковых геодезических измерений (определений)	0.1	Закрепление отсутствует
2801	634836.32	115295.57	634836.32	115295.57	Метод спутниковых геодезических измерений (определений)	0.1	Закрепление отсутствует
2802	634835.82	115295.55	634835.82	115295.55	Метод спутниковых геодезических измерений (определений)	0.1	Закрепление отсутствует
2803	634835.83	115295.05	634835.83	115295.05	Метод спутниковых геодезических измерений (определений)	0.1	Закрепление отсутствует
2800	634836.33	115295.07	634836.33	115295.07	Метод спутниковых геодезических измерений (определений)	0.1	Закрепление отсутствует
24:04:6101013:733(15)						-	

1. Сведения о характерных точках границ уточняемого земельного участка с кадастровым номером 24:04:6101013:733 :

Система координат МСК 167 зона 4 **Зона № 4**

Обозначение характерных точек границ	Координаты, м				Метод определения координат	Формулы, примененные для расчета средней квадратической погрешности определения координат характерных точек границ (Mt), с подставленными в такие формулы значениями и итоговые (вычисленные) значения Mt, м	Описание закрепления точки
	содержатся в Едином государственном реестре недвижимости		определены в результате выполнения комплексных кадастровых работ				
	X	Y	X	Y			
1	2	3	4	5	6	7	8
2804	634844.21	115335.46	634844.21	115335.46	Метод спутниковых геодезических измерений (определений)	0.1	Закрепление отсутствует
2805	634844.19	115335.96	634844.19	115335.96	Метод спутниковых геодезических измерений (определений)	0.1	Закрепление отсутствует
2806	634843.69	115335.94	634843.69	115335.94	Метод спутниковых геодезических измерений (определений)	0.1	Закрепление отсутствует
2807	634843.71	115335.44	634843.71	115335.44	Метод спутниковых геодезических измерений (определений)	0.1	Закрепление отсутствует
2804	634844.21	115335.46	634844.21	115335.46	Метод спутниковых геодезических измерений (определений)	0.1	Закрепление отсутствует
24:04:6101013:733(16)						-	

1. Сведения о характерных точках границ уточняемого земельного участка с кадастровым номером 24:04:6101013:733 :

Система координат МСК 167 зона 4 **Зона № 4**

Обозначение характерных точек границ	Координаты, м				Метод определения координат	Формулы, примененные для расчета средней квадратической погрешности определения координат характерных точек границ (Mt), с подставленными в такие формулы значениями и итоговые (вычисленные) значения Mt, м	Описание закрепления точки
	содержатся в Едином государственном реестре недвижимости		определены в результате выполнения комплексных кадастровых работ				
	X	Y	X	Y			
1	2	3	4	5	6	7	8
2808	634851.25	115372.19	634851.25	115372.19	Метод спутниковых геодезических измерений (определений)	0.1	Закрепление отсутствует
2809	634851.23	115372.69	634851.23	115372.69	Метод спутниковых геодезических измерений (определений)	0.1	Закрепление отсутствует
2810	634850.73	115372.68	634850.73	115372.68	Метод спутниковых геодезических измерений (определений)	0.1	Закрепление отсутствует
2811	634850.75	115372.18	634850.75	115372.18	Метод спутниковых геодезических измерений (определений)	0.1	Закрепление отсутствует
2808	634851.25	115372.19	634851.25	115372.19	Метод спутниковых геодезических измерений (определений)	0.1	Закрепление отсутствует
24:04:6101013:733(17)						-	

1. Сведения о характерных точках границ уточняемого земельного участка с кадастровым номером 24:04:6101013:733 :

Система координат МСК 167 зона 4 **Зона № 4**

Обозначение характерных точек границ	Координаты, м				Метод определения координат	Формулы, примененные для расчета средней квадратической погрешности определения координат характерных точек границ (Mt), с подставленными в такие формулы значениями и итоговые (вычисленные) значения Mt, м	Описание закрепления точки
	содержатся в Едином государственном реестре недвижимости		определены в результате выполнения комплексных кадастровых работ				
	X	Y	X	Y			
1	2	3	4	5	6	7	8
2812	634858.64	115410.34	634858.64	115410.34	Метод спутниковых геодезических измерений (определений)	0.1	Закрепление отсутствует
1856	634858.62	115410.84	634858.62	115410.84	Метод спутниковых геодезических измерений (определений)	0.1	Закрепление отсутствует
1855	634858.12	115410.82	634858.12	115410.82	Метод спутниковых геодезических измерений (определений)	0.1	Закрепление отсутствует
1854	634858.14	115410.32	634858.14	115410.32	Метод спутниковых геодезических измерений (определений)	0.1	Закрепление отсутствует
2812	634858.64	115410.34	634858.64	115410.34	Метод спутниковых геодезических измерений (определений)	0.1	Закрепление отсутствует
24:04:6101013:733(18)						-	

1. Сведения о характерных точках границ уточняемого земельного участка с кадастровым номером 24:04:6101013:733 :

Система координат МСК 167 зона 4 **Зона № 4**

Обозначение характерных точек границ	Координаты, м				Метод определения координат	Формулы, примененные для расчета средней квадратической погрешности определения координат характерных точек границ (Mt), с подставленными в такие формулы значениями и итоговые (вычисленные) значения Mt, м	Описание закрепления точки
	содержатся в Едином государственном реестре недвижимости		определены в результате выполнения комплексных кадастровых работ				
	X	Y	X	Y			
1	2	3	4	5	6	7	8
1857	634866.21	115449.42	634866.21	115449.42	Метод спутниковых геодезических измерений (определений)	0.1	Закрепление отсутствует
1860	634866.19	115449.92	634866.19	115449.92	Метод спутниковых геодезических измерений (определений)	0.1	Закрепление отсутствует
1859	634865.69	115449.91	634865.69	115449.91	Метод спутниковых геодезических измерений (определений)	0.1	Закрепление отсутствует
1858	634865.71	115449.41	634865.71	115449.41	Метод спутниковых геодезических измерений (определений)	0.1	Закрепление отсутствует
1857	634866.21	115449.42	634866.21	115449.42	Метод спутниковых геодезических измерений (определений)	0.1	Закрепление отсутствует
24:04:6101013:733(19)						-	

1. Сведения о характерных точках границ уточняемого земельного участка с кадастровым номером 24:04:6101013:733 :

Система координат МСК 167 зона 4 **Зона № 4**

Обозначение характерных точек границ	Координаты, м				Метод определения координат	Формулы, примененные для расчета средней квадратической погрешности определения координат характерных точек границ (Mt), с подставленными в такие формулы значениями и итоговые (вычисленные) значения Mt, м	Описание закрепления точки
	содержатся в Едином государственном реестре недвижимости		определены в результате выполнения комплексных кадастровых работ				
	X	Y	X	Y			
1	2	3	4	5	6	7	8
1861	634873.98	115488.85	634873.98	115488.85	Метод спутниковых геодезических измерений (определений)	0.1	Закрепление отсутствует
1864	634873.96	115489.35	634873.96	115489.35	Метод спутниковых геодезических измерений (определений)	0.1	Закрепление отсутствует
1863	634873.46	115489.34	634873.46	115489.34	Метод спутниковых геодезических измерений (определений)	0.1	Закрепление отсутствует
1862	634873.48	115488.84	634873.48	115488.84	Метод спутниковых геодезических измерений (определений)	0.1	Закрепление отсутствует
1861	634873.98	115488.85	634873.98	115488.85	Метод спутниковых геодезических измерений (определений)	0.1	Закрепление отсутствует
24:04:6101013:733(20)						-	

1. Сведения о характерных точках границ уточняемого земельного участка с кадастровым номером 24:04:6101013:733 :

Система координат МСК 167 зона 4 **Зона № 4**

Обозначение характерных точек границ	Координаты, м				Метод определения координат	Формулы, примененные для расчета средней квадратической погрешности определения координат характерных точек границ (Mt), с подставленными в такие формулы значениями и итоговые (вычисленные) значения Mt, м	Описание закрепления точки
	содержатся в Едином государственном реестре недвижимости		определены в результате выполнения комплексных кадастровых работ				
	X	Y	X	Y			
1	2	3	4	5	6	7	8
1865	634881.65	115528.01	634881.65	115528.01	Метод спутниковых геодезических измерений (определений)	0.1	Закрепление отсутствует
1868	634881.64	115528.51	634881.64	115528.51	Метод спутниковых геодезических измерений (определений)	0.1	Закрепление отсутствует
1867	634881.14	115528.49	634881.14	115528.49	Метод спутниковых геодезических измерений (определений)	0.1	Закрепление отсутствует
1866	634881.15	115527.99	634881.15	115527.99	Метод спутниковых геодезических измерений (определений)	0.1	Закрепление отсутствует
1865	634881.65	115528.01	634881.65	115528.01	Метод спутниковых геодезических измерений (определений)	0.1	Закрепление отсутствует
24:04:6101013:733(21)						-	

1. Сведения о характерных точках границ уточняемого земельного участка с кадастровым номером 24:04:6101013:733 :

Система координат МСК 167 зона 4 **Зона № 4**

Обозначение характерных точек границ	Координаты, м				Метод определения координат	Формулы, примененные для расчета средней квадратической погрешности определения координат характерных точек границ (Mt), с подставленными в такие формулы значениями и итоговые (вычисленные) значения Mt, м	Описание закрепления точки
	содержатся в Едином государственном реестре недвижимости		определены в результате выполнения комплексных кадастровых работ				
	X	Y	X	Y			
1	2	3	4	5	6	7	8
1760	634888.83	115564.62	634888.83	115564.62	Метод спутниковых геодезических измерений (определений)	0.1	Закрепление отсутствует
1759	634888.81	115565.12	634888.81	115565.12	Метод спутниковых геодезических измерений (определений)	0.1	Закрепление отсутствует
1758	634888.31	115565.11	634888.31	115565.11	Метод спутниковых геодезических измерений (определений)	0.1	Закрепление отсутствует
1869	634888.33	115564.61	634888.33	115564.61	Метод спутниковых геодезических измерений (определений)	0.1	Закрепление отсутствует
1760	634888.83	115564.62	634888.83	115564.62	Метод спутниковых геодезических измерений (определений)	0.1	Закрепление отсутствует
24:04:6101013:733(22)						-	

1. Сведения о характерных точках границ уточняемого земельного участка с кадастровым номером 24:04:6101013:733 :

Система координат МСК 167 зона 4 **Зона № 4**

Обозначение характерных точек границ	Координаты, м				Метод определения координат	Формулы, примененные для расчета средней квадратической погрешности определения координат характерных точек границ (Mt), с подставленными в такие формулы значениями и итоговые (вычисленные) значения Mt, м	Описание закрепления точки
	содержатся в Едином государственном реестре недвижимости		определены в результате выполнения комплексных кадастровых работ				
	X	Y	X	Y			
1	2	3	4	5	6	7	8
1779	634896.45	115602.46	634896.45	115602.46	Метод спутниковых геодезических измерений (определений)	0.1	Закрепление отсутствует
1782	634896.44	115602.96	634896.44	115602.96	Метод спутниковых геодезических измерений (определений)	0.1	Закрепление отсутствует
1781	634895.94	115602.95	634895.94	115602.95	Метод спутниковых геодезических измерений (определений)	0.1	Закрепление отсутствует
1780	634895.95	115602.45	634895.95	115602.45	Метод спутниковых геодезических измерений (определений)	0.1	Закрепление отсутствует
1779	634896.45	115602.46	634896.45	115602.46	Метод спутниковых геодезических измерений (определений)	0.1	Закрепление отсутствует
24:04:6101013:733(23)						-	

1. Сведения о характерных точках границ уточняемого земельного участка с кадастровым номером 24:04:6101013:733 :

Система координат МСК 167 зона 4 **Зона № 4**

Обозначение характерных точек границ	Координаты, м				Метод определения координат	Формулы, примененные для расчета средней квадратической погрешности определения координат характерных точек границ (Mt), с подставленными в такие формулы значениями и итоговые (вычисленные) значения Mt, м	Описание закрепления точки
	содержатся в Едином государственном реестре недвижимости		определены в результате выполнения комплексных кадастровых работ				
	X	Y	X	Y			
1	2	3	4	5	6	7	8
1707	634904.22	115641.77	634904.22	115641.77	Метод спутниковых геодезических измерений (определений)	0.1	Закрепление отсутствует
1710	634904.21	115642.27	634904.21	115642.27	Метод спутниковых геодезических измерений (определений)	0.1	Закрепление отсутствует
1709	634903.71	115642.25	634903.71	115642.25	Метод спутниковых геодезических измерений (определений)	0.1	Закрепление отсутствует
1708	634903.72	115641.75	634903.72	115641.75	Метод спутниковых геодезических измерений (определений)	0.1	Закрепление отсутствует
1707	634904.22	115641.77	634904.22	115641.77	Метод спутниковых геодезических измерений (определений)	0.1	Закрепление отсутствует
24:04:6101013:733(24)						-	

1. Сведения о характерных точках границ уточняемого земельного участка с кадастровым номером 24:04:6101013:733 :

Система координат МСК 167 зона 4 **Зона № 4**

Обозначение характерных точек границ	Координаты, м				Метод определения координат	Формулы, примененные для расчета средней квадратической погрешности определения координат характерных точек границ (Mt), с подставленными в такие формулы значениями и итоговые (вычисленные) значения Mt, м	Описание закрепления точки
	содержатся в Едином государственном реестре недвижимости		определены в результате выполнения комплексных кадастровых работ				
	X	Y	X	Y			
1	2	3	4	5	6	7	8
1703	634911.68	115679.39	634911.68	115679.39	Метод спутниковых геодезических измерений (определений)	0.1	Закрепление отсутствует
1706	634911.66	115679.89	634911.66	115679.89	Метод спутниковых геодезических измерений (определений)	0.1	Закрепление отсутствует
1705	634911.16	115679.88	634911.16	115679.88	Метод спутниковых геодезических измерений (определений)	0.1	Закрепление отсутствует
1704	634911.18	115679.38	634911.18	115679.38	Метод спутниковых геодезических измерений (определений)	0.1	Закрепление отсутствует
1703	634911.68	115679.39	634911.68	115679.39	Метод спутниковых геодезических измерений (определений)	0.1	Закрепление отсутствует
24:04:6101013:733(25)						-	

1. Сведения о характерных точках границ уточняемого земельного участка с кадастровым номером 24:04:6101013:733 :

Система координат МСК 167 зона 4 **Зона № 4**

Обозначение характерных точек границ	Координаты, м				Метод определения координат	Формулы, примененные для расчета средней квадратической погрешности определения координат характерных точек границ (Mt), с подставленными в такие формулы значениями и итоговые (вычисленные) значения Mt, м	Описание закрепления точки
	содержатся в Едином государственном реестре недвижимости		определены в результате выполнения комплексных кадастровых работ				
	X	Y	X	Y			
1	2	3	4	5	6	7	8
1775	634920.62	115729.07	634920.62	115729.07	Метод спутниковых геодезических измерений (определений)	0.1	Закрепление отсутствует
1778	634920.60	115729.57	634920.60	115729.57	Метод спутниковых геодезических измерений (определений)	0.1	Закрепление отсутствует
1777	634920.10	115729.55	634920.10	115729.55	Метод спутниковых геодезических измерений (определений)	0.1	Закрепление отсутствует
1776	634920.12	115729.05	634920.12	115729.05	Метод спутниковых геодезических измерений (определений)	0.1	Закрепление отсутствует
1775	634920.62	115729.07	634920.62	115729.07	Метод спутниковых геодезических измерений (определений)	0.1	Закрепление отсутствует
24:04:6101013:733(26)						-	

1. Сведения о характерных точках границ уточняемого земельного участка с кадастровым номером 24:04:6101013:733 :

Система координат МСК 167 зона 4 **Зона № 4**

Обозначение характерных точек границ	Координаты, м				Метод определения координат	Формулы, примененные для расчета средней квадратической погрешности определения координат характерных точек границ (Mt), с подставленными в такие формулы значениями и итоговые (вычисленные) значения Mt, м	Описание закрепления точки
	содержатся в Едином государственном реестре недвижимости		определены в результате выполнения комплексных кадастровых работ				
	X	Y	X	Y			
1	2	3	4	5	6	7	8
2813	634730.08	114756.15	634730.08	114756.15	Метод спутниковых геодезических измерений (определений)	0.1	Закрепление отсутствует
2814	634730.06	114756.65	634730.06	114756.65	Метод спутниковых геодезических измерений (определений)	0.1	Закрепление отсутствует
2815	634729.56	114756.63	634729.56	114756.63	Метод спутниковых геодезических измерений (определений)	0.1	Закрепление отсутствует
2816	634729.58	114756.13	634729.58	114756.13	Метод спутниковых геодезических измерений (определений)	0.1	Закрепление отсутствует
2813	634730.08	114756.15	634730.08	114756.15	Метод спутниковых геодезических измерений (определений)	0.1	Закрепление отсутствует

2. Сведения о частях границ уточняемого земельного участка с кадастровым номером 24:04:6101013:733 :

Обозначение части границ		Горизонтальное проложение (S), м	Описание прохождения части границ	Сведения о согласовании местоположения границ (согласовано/спорное)
от т.	до т.			
1	2	3	4	5
24:04:6101013:733(1)				
1862	1861	0.50	-	-
1863	1862	0.50	-	-
1864	1863	0.50	-	-
1861	1864	0.50	-	-
24:04:6101013:733 (19)				
1858	1857	0.50	-	-
1859	1858	0.50	-	-
1860	1859	0.50	-	-
1857	1860	0.50	-	-
24:04:6101013:733 (18)				
1854	2812	0.50	-	-
1855	1854	0.50	-	-
1856	1855	0.50	-	-
24:04:6101013:733 (20)				
2812	1856	0.50	-	-
2811	2808	0.50	-	-
2810	2811	0.50	-	-
2809	2810	0.50	-	-
2808	2809	0.50	-	-
24:04:6101013:733 (16)				
2807	2804	0.50	-	-
2806	2807	0.50	-	-
2805	2806	0.50	-	-
2804	2805	0.50	-	-
24:04:6101013:733 (15)				
2803	2800	0.50	-	-
2802	2803	0.50	-	-
2801	2802	0.50	-	-
24:04:6101013:733 (17)				
1865	1868	0.50	-	-
1868	1867	0.50	-	-
1867	1866	0.50	-	-
2814	2815	0.50	-	-
2813	2814	0.50	-	-

2. Сведения о частях границ уточняемого земельного участка с кадастровым номером 24:04:6101013:733 :				
Обозначение части границ		Горизонтальное проложение (S), м	Описание прохождения части границ	Сведения о согласовании местоположения границ (согласовано/спорное)
от т.	до т.			
1	2	3	4	5
24:04:6101013:733 (26)				
1776	1775	0.50	-	-
1777	1776	0.50	-	-
1778	1777	0.50	-	-
1775	1778	0.50	-	-
24:04:6101013:733 (25)				
1704	1703	0.50	-	-
1705	1704	0.50	-	-
1706	1705	0.50	-	-
1703	1706	0.50	-	-
24:04:6101013:733 (24)				
1708	1707	0.50	-	-
1709	1708	0.50	-	-
1710	1709	0.50	-	-
1707	1710	0.50	-	-
24:04:6101013:733 (23)				
1780	1779	0.50	-	-
1781	1780	0.50	-	-
1782	1781	0.50	-	-
1779	1782	0.50	-	-
24:04:6101013:733 (22)				
1869	1760	0.50	-	-
1758	1869	0.50	-	-
1759	1758	0.50	-	-
1760	1759	0.50	-	-
24:04:6101013:733 (21)				
1866	1865	0.50	-	-
2800	2801	0.50	-	-
24:04:6101013:733 (14)				
2799	2796	0.50	-	-
2798	2799	0.50	-	-
2771	2768	0.50	-	-
2770	2771	0.50	-	-
2769	2770	0.50	-	-
2768	2769	0.50	-	-

2. Сведения о частях границ уточняемого земельного участка с кадастровым номером 24:04:6101013:733 :				
Обозначение части границ		Горизонтальное проложение (S), м	Описание прохождения части границ	Сведения о согласовании местоположения границ (согласовано/спорное)
от т.	до т.			
1	2	3	4	5
24:04:6101013:733(6)				
2767	2764	0.50	-	-
2766	2767	0.50	-	-
2765	2766	0.50	-	-
2764	2765	0.50	-	-
24:04:6101013:733(5)				
2763	2760	0.50	-	-
2762	2763	0.50	-	-
2761	2762	0.50	-	-
2760	2761	0.50	-	-
24:04:6101013:733(4)				
2759	2756	0.50	-	-
2758	2759	0.50	-	-
2757	2758	0.50	-	-
2756	2757	0.50	-	-
24:04:6101013:733(3)				
2755	2752	0.50	-	-
2754	2755	0.50	-	-
2753	2754	0.50	-	-
2752	2753	0.50	-	-
24:04:6101013:733(2)				
2751	2748	0.50	-	-
2750	2751	0.50	-	-
2749	2750	0.50	-	-
2748	2749	0.50	-	-
24:04:6101013:733(7)				
2815	2816	0.50	-	-
2772	2773	0.50	-	-
2774	2775	0.50	-	-
2797	2798	0.50	-	-
2796	2797	0.50	-	-
24:04:6101013:733 (13)				
2795	2792	0.50	-	-
2794	2795	0.50	-	-
2793	2794	0.50	-	-
2792	2793	0.50	-	-
24:04:6101013:733 (12)				
2791	2788	0.50	-	-

2. Сведения о частях границ уточняемого земельного участка с кадастровым номером 24:04:6101013:733 :

Обозначение части границ		Горизонтальное проложение (S), м	Описание прохождения части границ	Сведения о согласовании местоположения границ (согласовано/спорное)
от т.	до т.			
1	2	3	4	5
2790	2791	0.50	-	-
2789	2790	0.50	-	-
2788	2789	0.50	-	-
24:04:6101013:733 (11)				
2787	2784	0.50	-	-
2786	2787	0.50	-	-
2785	2786	0.50	-	-
2784	2785	0.50	-	-
24:04:6101013:733 (10)				
2783	2780	0.50	-	-
2782	2783	0.50	-	-
2781	2782	0.50	-	-
2780	2781	0.50	-	-
24:04:6101013:733(9)				
2779	2776	0.50	-	-
2778	2779	0.50	-	-
2777	2778	0.50	-	-
2776	2777	0.50	-	-
24:04:6101013:733(8)				
2775	2772	0.50	-	-
2773	2774	0.50	-	-
2816	2813	0.50	-	-

3. Сведения о характеристиках уточняемого земельного участка с кадастровым номером 24:04:6101013:733 :

№ п/п	Наименование характеристики	Значение характеристики
1	2	3
1.	Адрес земельного участка	-
1.1.	Сведения о местоположении земельного участка (при отсутствии адреса) в структурированном в соответствии с федеральной информационной адресной системой виде	-
1.2.	Дополнительные сведения о местоположении земельного участка	-
2.	Площадь земельного участка ± величина погрешности определения (вычисления) площади (P ± ΔP), м2	6 +/- 1

3. Сведения о характеристиках уточняемого земельного участка с кадастровым номером 24:04:6101013:733 :		
№ п/п	Наименование характеристики	Значение характеристики
1	2	3
3.	Формула, примененная для расчета предельной допустимой погрешности определения площади земельного участка, с подставленными значениями и итоговые (вычисленные) значения (ΔР), м2	ΔР=3.5*Mt*√P=3.5*0,1*√6=1 ΔР=3.5*Mt*√P=3.5*0,1*√0.25=0.18 (1) ΔР=3.5*Mt*√P=3.5*0,1*√0.25=0.18 (2) ΔР=3.5*Mt*√P=3.5*0,1*√0.25=0.18 (3) ΔР=3.5*Mt*√P=3.5*0,1*√0.25=0.18 (4) ΔР=3.5*Mt*√P=3.5*0,1*√0.25=0.18 (5) ΔР=3.5*Mt*√P=3.5*0,1*√0.25=0.18 (6) ΔР=3.5*Mt*√P=3.5*0,1*√0.25=0.18 (7) ΔР=3.5*Mt*√P=3.5*0,1*√0.25=0.18 (8) ΔР=3.5*Mt*√P=3.5*0,1*√0.25=0.18 (9) ΔР=3.5*Mt*√P=3.5*0,1*√0.25=0.18 (10) ΔР=3.5*Mt*√P=3.5*0,1*√0.25=0.18 (11) ΔР=3.5*Mt*√P=3.5*0,1*√0.25=0.18 (12) ΔР=3.5*Mt*√P=3.5*0,1*√0.25=0.18 (13) ΔР=3.5*Mt*√P=3.5*0,1*√0.25=0.18 (14) ΔР=3.5*Mt*√P=3.5*0,1*√0.25=0.18 (15) ΔР=3.5*Mt*√P=3.5*0,1*√0.25=0.18 (16) ΔР=3.5*Mt*√P=3.5*0,1*√0.25=0.18 (17) ΔР=3.5*Mt*√P=3.5*0,1*√0.25=0.18 (18) ΔР=3.5*Mt*√P=3.5*0,1*√0.25=0.18 (19) ΔР=3.5*Mt*√P=3.5*0,1*√0.25=0.18 (20) ΔР=3.5*Mt*√P=3.5*0,1*√0.25=0.18 (21) ΔР=3.5*Mt*√P=3.5*0,1*√0.25=0.18 (22) ΔР=3.5*Mt*√P=3.5*0,1*√0.25=0.18 (23) ΔР=3.5*Mt*√P=3.5*0,1*√0.25=0.18 (24) ΔР=3.5*Mt*√P=3.5*0,1*√0.25=0.18 (25) ΔР=3.5*Mt*√P=3.5*0,1*√0.25=0.18 (26)
4.	Площадь земельного участка согласно сведениям Единого государственного реестра недвижимости (Ркад), м2	6
5.	Оценка расхождения Р и Ркад (Р - Ркад), м2	-

3. Сведения о характеристиках уточняемого земельного участка с кадастровым номером 24:04:6101013:733 :

№ п/п	Наименование характеристики	Значение характеристики
1	2	3
6.	Предельные минимальный и максимальный размеры земельного участка (Рмин и Рмакс), м2	- -
7.	Кадастровый номер или иной государственный учетный номер (инвентарный) объекта недвижимости, расположенного на земельном участке	-
8.	Вид (виды) разрешенного использования	Для строительства трассы уличного освещения
8.1.	Дополнительные сведения об использовании земельного участка	-
9.	Сведения о земельных участках (землях общего пользования, территории общего пользования), посредством которых обеспечивается доступ	Земли общего пользования
10.	Иные сведения	-

4. Пояснения к сведениям об уточняемом земельном участке с кадастровым номером 24:04:6101013:733 :

1.	-

Сведения об уточняемых земельных участках, необходимые для исправления реестровых ошибок в сведениях о местоположении их границ

1. Сведения о характерных точках границ уточняемого земельного участка с кадастровым номером 24:04:6101013:734 :

Система координат МСК 167 зона 4 **Зона № 4**

Обозначение характерных точек границ	Координаты, м				Метод определения координат	Формулы, примененные для расчета средней квадратической погрешности определения координат характерных точек границ (Mt), с подставленными в такие формулы значениями и итоговые (вычисленные) значения Mt, м	Описание закрепления точки
	содержатся в Едином государственном реестре недвижимости		определены в результате выполнения комплексных кадастровых работ				
	X	Y	X	Y			
1	2	3	4	5	6	7	8
2817	634628.97	114757.59	634628.97	114757.59	Метод спутниковых геодезических измерений (определений)	0.1	Закрепление отсутствует
2818	634636.30	114757.86	634636.30	114757.86	Метод спутниковых геодезических измерений (определений)	0.1	Закрепление отсутствует
2712	634636.36	114760.66	634636.36	114760.66	Метод спутниковых геодезических измерений (определений)	0.1	Закрепление отсутствует
2711	634636.51	114769.32	634636.51	114769.32	Метод спутниковых геодезических измерений (определений)	0.1	Закрепление отсутствует
2710	634636.52	114770.34	634636.52	114770.34	Метод спутниковых геодезических измерений (определений)	0.1	Закрепление отсутствует

1. Сведения о характерных точках границ уточняемого земельного участка с кадастровым номером 24:04:6101013:734 :

Система координат МСК 167 зона 4 **Зона № 4**

Обозначение характерных точек границ	Координаты, м				Метод определения координат	Формулы, примененные для расчета средней квадратической погрешности определения координат характерных точек границ (Mt), с подставленными в такие формулы значениями и итоговые (вычисленные) значения Mt, м	Описание закрепления точки
	содержатся в Едином государственном реестре недвижимости		определены в результате выполнения комплексных кадастровых работ				
	X	Y	X	Y			
1	2	3	4	5	6	7	8
2709	634643.66	114770.28	634643.66	114770.28	Метод спутниковых геодезических измерений (определений)	0.1	Закрепление отсутствует
2708	634643.65	114772.32	634643.65	114772.32	Метод спутниковых геодезических измерений (определений)	0.1	Закрепление отсутствует
2707	634643.96	114803.04	634643.96	114803.04	Метод спутниковых геодезических измерений (определений)	0.1	Закрепление отсутствует
2706	634643.92	114806.77	634643.92	114806.77	Метод спутниковых геодезических измерений (определений)	0.1	Закрепление отсутствует
2819	634636.80	114806.72	634636.80	114806.72	Метод спутниковых геодезических измерений (определений)	0.1	Закрепление отсутствует

1. Сведения о характерных точках границ уточняемого земельного участка с кадастровым номером 24:04:6101013:734 :

Система координат МСК 167 зона 4 **Зона № 4**

Обозначение характерных точек границ	Координаты, м				Метод определения координат	Формулы, примененные для расчета средней квадратической погрешности определения координат характерных точек границ (Mt), с подставленными в такие формулы значениями и итоговые (вычисленные) значения Mt, м	Описание закрепления точки
	содержатся в Едином государственном реестре недвижимости		определены в результате выполнения комплексных кадастровых работ				
	X	Y	X	Y			
1	2	3	4	5	6	7	8
2704	634636.56	114816.18	634636.56	114816.18	Метод спутниковых геодезических измерений (определений)	0.1	Закрепление отсутствует
2820	634642.52	114816.34	634642.52	114816.34	Метод спутниковых геодезических измерений (определений)	0.1	Закрепление отсутствует
2702	634642.62	114809.62	634642.62	114809.62	Метод спутниковых геодезических измерений (определений)	0.1	Закрепление отсутствует
2701	634647.22	114809.78	634647.22	114809.78	Метод спутниковых геодезических измерений (определений)	0.1	Закрепление отсутствует
2700	634647.18	114816.38	634647.18	114816.38	Метод спутниковых геодезических измерений (определений)	0.1	Закрепление отсутствует

1. Сведения о характерных точках границ уточняемого земельного участка с кадастровым номером 24:04:6101013:734 :

Система координат МСК 167 зона 4 **Зона № 4**

Обозначение характерных точек границ	Координаты, м				Метод определения координат	Формулы, примененные для расчета средней квадратической погрешности определения координат характерных точек границ (Mt), с подставленными в такие формулы значениями и итоговые (вычисленные) значения Mt, м	Описание закрепления точки
	содержатся в Едином государственном реестре недвижимости		определены в результате выполнения комплексных кадастровых работ				
	X	Y	X	Y			
1	2	3	4	5	6	7	8
2821	634647.14	114818.38	634647.14	114818.38	Метод спутниковых геодезических измерений (определений)	0.1	Закрепление отсутствует
2822	634630.07	114818.02	634630.07	114818.02	Метод спутниковых геодезических измерений (определений)	0.1	Закрепление отсутствует
2823	634630.11	114816.02	634630.11	114816.02	Метод спутниковых геодезических измерений (определений)	0.1	Закрепление отсутствует
2824	634630.22	114811.56	634630.22	114811.56	Метод спутниковых геодезических измерений (определений)	0.1	Закрепление отсутствует
2825	634630.35	114806.56	634630.35	114806.56	Метод спутниковых геодезических измерений (определений)	0.1	Закрепление отсутствует

1. Сведения о характерных точках границ уточняемого земельного участка с кадастровым номером 24:04:6101013:734 :

Система координат МСК 167 зона 4 **Зона №4**

Обозначение характерных точек границ	Координаты, м				Метод определения координат	Формулы, примененные для расчета средней квадратической погрешности определения координат характерных точек границ (Mt), с подставленными в такие формулы значениями и итоговые (вычисленные) значения Mt, м	Описание закрепления точки
	содержатся в Едином государственном реестре недвижимости		определены в результате выполнения комплексных кадастровых работ				
	X	Y	X	Y			
1	2	3	4	5	6	7	8
2826	634630.46	114800.53	634630.46	114800.53	Метод спутниковых геодезических измерений (определений)	0.1	Закрепление отсутствует
2827	634630.28	114791.90	634630.28	114791.90	Метод спутниковых геодезических измерений (определений)	0.1	Закрепление отсутствует
2828	634630.12	114784.62	634630.12	114784.62	Метод спутниковых геодезических измерений (определений)	0.1	Закрепление отсутствует
2829	634629.87	114772.75	634629.87	114772.75	Метод спутниковых геодезических измерений (определений)	0.1	Закрепление отсутствует
2830	634629.82	114769.44	634629.82	114769.44	Метод спутниковых геодезических измерений (определений)	0.1	Закрепление отсутствует

1. Сведения о характерных точках границ уточняемого земельного участка с кадастровым номером 24:04:6101013:734 :

Система координат МСК 167 зона 4 **Зона №4**

Обозначение характерных точек границ	Координаты, м				Метод определения координат	Формулы, примененные для расчета средней квадратической погрешности определения координат характерных точек границ (Mt), с подставленными в такие формулы значениями и итоговые (вычисленные) значения Mt, м	Описание закрепления точки
	содержатся в Едином государственном реестре недвижимости		определены в результате выполнения комплексных кадастровых работ				
	X	Y	X	Y			
1	2	3	4	5	6	7	8
2831	634629.17	114769.45	634629.17	114769.45	Метод спутниковых геодезических измерений (определений)	0.1	Закрепление отсутствует
2832	634629.02	114760.79	634629.02	114760.79	Метод спутниковых геодезических измерений (определений)	0.1	Закрепление отсутствует
2817	634628.97	114757.59	634628.97	114757.59	Метод спутниковых геодезических измерений (определений)	0.1	Закрепление отсутствует

2. Сведения о частях границ уточняемого земельного участка с кадастровым номером 24:04:6101013:734 :

Обозначение части границ		Горизонтальное проложение (S), м	Описание прохождения части границ	Сведения о согласовании местоположения границ (согласовано/спорное)
от т.	до т.			
1	2	3	4	5
2817	2818	7.33	-	-
2830	2831	0.65	-	-
2829	2830	3.31	-	-
2828	2829	11.87	-	-
2827	2828	7.28	-	-
2826	2827	8.63	-	-
2825	2826	6.03	-	-
2824	2825	5.00	-	-
2823	2824	4.46	-	-
2822	2823	2.00	-	-
2821	2822	17.07	-	-
2700	2821	2.00	-	-

2. Сведения о частях границ уточняемого земельного участка с кадастровым номером 24:04:6101013:734 :

Обозначение части границ		Горизонтальное проложение (S), м	Описание прохождения части границ	Сведения о согласовании местоположения границ (согласовано/спорное)
от т.	до т.			
1	2	3	4	5
2831	2832	8.66	-	-
2701	2700	6.60	-	-
2820	2702	6.72	-	-
2704	2820	5.96	-	-
2819	2704	9.46	-	-
2706	2819	7.12	-	-
2707	2706	3.73	-	-
2708	2707	30.72	-	-
2709	2708	2.04	-	-
2710	2709	7.14	-	-
2711	2710	1.02	-	-
2712	2711	8.66	-	-
2818	2712	2.80	-	-
2702	2701	4.60	-	-
2832	2817	3.20	-	-

3. Сведения о характеристиках уточняемого земельного участка с кадастровым номером 24:04:6101013:734 :

№ п/п	Наименование характеристики	Значение характеристики
1	2	3
1.	Адрес земельного участка	-
1.1.	Сведения о местоположении земельного участка (при отсутствии адреса) в структурированном в соответствии с федеральной информационной адресной системой виде	-
1.2.	Дополнительные сведения о местоположении земельного участка	-
2.	Площадь земельного участка ± величина погрешности определения (вычисления) площади (Р ± ΔР), м2	713 +/- 9
3.	Формула, примененная для расчета предельной допустимой погрешности определения площади земельного участка, с подставленными значениями и итоговые (вычисленные) значения (ΔР), м2	ΔР=3.5*Mt*√P=3.5*0,1*√713=9
4.	Площадь земельного участка согласно сведениям Единого государственного реестра недвижимости (Ркад), м2	713
5.	Оценка расхождения Р и Ркад (Р - Ркад), м2	-
6.	Предельные минимальный и максимальный размеры земельного участка (Рмин и Рмакс), м2	- -
7.	Кадастровый номер или иной государственный учетный номер (инвентарный) объекта недвижимости, расположенного на земельном участке	-
8.	Вид (виды) разрешенного использования	Для эксплуатации жилого дома
8.1.	Дополнительные сведения об использовании земельного участка	-
9.	Сведения о земельных участках (землях общего пользования, территории общего пользования), посредством которых обеспечивается доступ	Земли общего пользования

3. Сведения о характеристиках уточняемого земельного участка с кадастровым номером 24:04:6101013:734 :

№ п/п	Наименование характеристики	Значение характеристики
1	2	3
10.	Иные сведения	-

4. Пояснения к сведениям об уточняемом земельном участке с кадастровым номером 24:04:6101013:734 :

1.	-

Сведения об уточняемых земельных участках, необходимые для исправления реестровых ошибок в сведениях о местоположении их границ

1. Сведения о характерных точках границ уточняемого земельного участка с кадастровым номером 24:04:6101013:735 :

Система координат МСК 167 зона 4 **Зона № 4**

Обозначение характерных точек границ	Координаты, м				Метод определения координат	Формулы, примененные для расчета средней квадратической погрешности определения координат характерных точек границ (Mt), с подставленными в такие формулы значениями и итоговые (вычисленные) значения Mt, м	Описание закрепления точки
	содержатся в Едином государственном реестре недвижимости		определены в результате выполнения комплексных кадастровых работ				
	X	Y	X	Y			
1	2	3	4	5	6	7	8
2833	634817.23	115200.68	634817.23	115200.68	Метод спутниковых геодезических измерений (определений)	0.1	Закрепление отсутствует
2834	634810.36	115202.02	634810.36	115202.02	Метод спутниковых геодезических измерений (определений)	0.1	Закрепление отсутствует
2835	634807.69	115188.29	634807.69	115188.29	Метод спутниковых геодезических измерений (определений)	0.1	Закрепление отсутствует
2836	634814.56	115186.94	634814.56	115186.94	Метод спутниковых геодезических измерений (определений)	0.1	Закрепление отсутствует
2833	634817.23	115200.68	634817.23	115200.68	Метод спутниковых геодезических измерений (определений)	0.1	Закрепление отсутствует

2. Сведения о частях границ уточняемого земельного участка с кадастровым номером 24:04:6101013:735 :

Обозначение части границ		Горизонтальное проложение (S), м	Описание прохождения части границ	Сведения о согласовании местоположения границ (согласовано/спорное)
от т.	до т.			
1	2	3	4	5
2833	2834	7.00	-	-
2834	2835	13.99	-	-
2835	2836	7.00	-	-
2836	2833	14.00	-	-

3. Сведения о характеристиках уточняемого земельного участка с кадастровым номером 24:04:6101013:735 :

№ п/п	Наименование характеристики	Значение характеристики
1	2	3
1.	Адрес земельного участка	-
1.1.	Сведения о местоположении земельного участка (при отсутствии адреса) в структурированном в соответствии с федеральной информационной адресной системой виде	-
1.2.	Дополнительные сведения о местоположении земельного участка	-
2.	Площадь земельного участка ± величина погрешности определения (вычисления) площади (Р ± ΔР), м2	98 +/- 3
3.	Формула, примененная для расчета предельной допустимой погрешности определения площади земельного участка, с подставленными значениями и итоговые (вычисленные) значения (ΔР), м2	ΔР=3.5*Mt*√P=3.5*0,1*√98=3 = 3
4.	Площадь земельного участка согласно сведениям Единого государственного реестра недвижимости (Ркад), м2	100
5.	Оценка расхождения Р и Ркад (Р - Ркад), м2	2
6.	Предельные минимальный и максимальный размеры земельного участка (Рмин и Рмакс), м2	- -
7.	Кадастровый номер или иной государственный учетный номер (инвентарный) объекта недвижимости, расположенного на земельном участке	-
8.	Вид (виды) разрешенного использования	для размещения торгового павильона
8.1.	Дополнительные сведения об использовании земельного участка	-
9.	Сведения о земельных участках (землях общего пользования, территории общего пользования), посредством которых обеспечивается доступ	Земли общего пользования
10.	Иные сведения	-

4. Пояснения к сведениям об уточняемом земельном участке с кадастровым номером 24:04:6101013:735 :

1.	-

Сведения об уточняемых земельных участках, необходимые для исправления реестровых ошибок в сведениях о местоположении их границ

1. Сведения о характерных точках границ уточняемого земельного участка с кадастровым номером 24:04:6101013:80 :

Система координат МСК 167 зона 4 **Зона № 4**

Обозначение характерных точек границ	Координаты, м				Метод определения координат	Формулы, примененные для расчета средней квадратической погрешности определения координат характерных точек границ (Mt), с подставленными в такие формулы значениями и итоговые (вычисленные) значения Mt, м	Описание закрепления точки
	содержатся в Едином государственном реестре недвижимости		определены в результате выполнения комплексных кадастровых работ				
	X	Y	X	Y			
1	2	3	4	5	6	7	8
1548	634434.47	114776.83	634434.47	114776.83	Метод спутниковых геодезических измерений (определений)	0.1	Закрепление отсутствует
2837	634437.44	114777.06	634437.44	114777.06	Метод спутниковых геодезических измерений (определений)	0.1	Закрепление отсутствует
2838	634438.33	114777.68	634438.33	114777.68	Метод спутниковых геодезических измерений (определений)	0.1	Закрепление отсутствует
2839	634447.32	114778.90	634447.32	114778.90	Метод спутниковых геодезических измерений (определений)	0.1	Закрепление отсутствует
2840	634447.35	114777.81	634447.35	114777.81	Метод спутниковых геодезических измерений (определений)	0.1	Закрепление отсутствует

1. Сведения о характерных точках границ уточняемого земельного участка с кадастровым номером 24:04:6101013:80 :

Система координат МСК 167 зона 4 **Зона № 4**

Обозначение характерных точек границ	Координаты, м				Метод определения координат	Формулы, примененные для расчета средней квадратической погрешности определения координат характерных точек границ (Mt), с подставленными в такие формулы значениями и итоговые (вычисленные) значения Mt, м	Описание закрепления точки
	содержатся в Едином государственном реестре недвижимости		определены в результате выполнения комплексных кадастровых работ				
	X	Y	X	Y			
1	2	3	4	5	6	7	8
2841	634459.80	114780.13	634459.80	114780.13	Метод спутниковых геодезических измерений (определений)	0.1	Закрепление отсутствует
2842	634463.84	114780.93	634463.84	114780.93	Метод спутниковых геодезических измерений (определений)	0.1	Закрепление отсутствует
2843	634464.08	114781.94	634464.08	114781.94	Метод спутниковых геодезических измерений (определений)	0.1	Закрепление отсутствует
2844	634460.41	114804.48	634460.41	114804.48	Метод спутниковых геодезических измерений (определений)	0.1	Закрепление отсутствует
2334	634457.74	114804.29	634457.74	114804.29	Метод спутниковых геодезических измерений (определений)	0.1	Закрепление отсутствует

1. Сведения о характерных точках границ уточняемого земельного участка с кадастровым номером 24:04:6101013:80 :

Система координат МСК 167 зона 4 **Зона № 4**

Обозначение характерных точек границ	Координаты, м				Метод определения координат	Формулы, примененные для расчета средней квадратической погрешности определения координат характерных точек границ (Mt), с подставленными в такие формулы значениями и итоговые (вычисленные) значения Mt, м	Описание закрепления точки
	содержатся в Едином государственном реестре недвижимости		определены в результате выполнения комплексных кадастровых работ				
	X	Y	X	Y			
1	2	3	4	5	6	7	8
2333	634453.54	114802.62	634453.54	114802.62	Метод спутниковых геодезических измерений (определений)	0.1	Закрепление отсутствует
2332	634438.46	114799.74	634438.46	114799.74	Метод спутниковых геодезических измерений (определений)	0.1	Закрепление отсутствует
2845	634439.10	114797.18	634439.10	114797.18	Метод спутниковых геодезических измерений (определений)	0.1	Закрепление отсутствует
1554	634431.12	114795.32	634431.12	114795.32	Метод спутниковых геодезических измерений (определений)	0.1	Закрепление отсутствует
1553	634431.12	114791.67	634431.12	114791.67	Метод спутниковых геодезических измерений (определений)	0.1	Закрепление отсутствует

1. Сведения о характерных точках границ уточняемого земельного участка с кадастровым номером 24:04:6101013:80 :

Система координат МСК 167 зона 4 **Зона № 4**

Обозначение характерных точек границ	Координаты, м				Метод определения координат	Формулы, примененные для расчета средней квадратической погрешности определения координат характерных точек границ (Mt), с подставленными в такие формулы значениями и итоговые (вычисленные) значения Mt, м	Описание закрепления точки
	содержатся в Едином государственном реестре недвижимости		определены в результате выполнения комплексных кадастровых работ				
	X	Y	X	Y			
1	2	3	4	5	6	7	8
1552	634432.39	114788.39	634432.39	114788.39	Метод спутниковых геодезических измерений (определений)	0.1	Закрепление отсутствует
1551	634433.16	114787.21	634433.16	114787.21	Метод спутниковых геодезических измерений (определений)	0.1	Закрепление отсутствует
1550	634433.95	114781.09	634433.95	114781.09	Метод спутниковых геодезических измерений (определений)	0.1	Закрепление отсутствует
1549	634433.84	114780.02	634433.84	114780.02	Метод спутниковых геодезических измерений (определений)	0.1	Закрепление отсутствует
1548	634434.47	114776.83	634434.47	114776.83	Метод спутниковых геодезических измерений (определений)	0.1	Закрепление отсутствует

2. Сведения о частях границ уточняемого земельного участка с кадастровым номером 24:04:6101013:80 :

Обозначение части границ		Горизонтальное проложение (S), м	Описание прохождения части границ	Сведения о согласовании местоположения границ (согласовано/спорное)
от т.	до т.			
1	2	3	4	5
1548	2837	2.98	-	-
1551	1550	6.17	-	-
1552	1551	1.41	-	-
1553	1552	3.52	-	-
1554	1553	3.65	-	-
2845	1554	8.19	-	-
2332	2845	2.64	-	-
2333	2332	15.35	-	-
1550	1549	1.08	-	-
2334	2333	4.52	-	-
2843	2844	22.84	-	-
2842	2843	1.04	-	-
2841	2842	4.12	-	-
2840	2841	12.66	-	-
2839	2840	1.09	-	-
2838	2839	9.07	-	-
2837	2838	1.08	-	-
2844	2334	2.68	-	-
1549	1548	3.25	-	-

3. Сведения о характеристиках уточняемого земельного участка с кадастровым номером 24:04:6101013:80 :

№ п/п	Наименование характеристики	Значение характеристики
1	2	3
1.	Адрес земельного участка	-
1.1.	Сведения о местоположении земельного участка (при отсутствии адреса) в структурированном в соответствии с федеральной информационной адресной системой виде	-
1.2.	Дополнительные сведения о местоположении земельного участка	-
2.	Площадь земельного участка ± величина погрешности определения (вычисления) площади (Р ± ΔР), м2	666 +/- 9
3.	Формула, примененная для расчета предельной допустимой погрешности определения площади земельного участка, с подставленными значениями и итоговые (вычисленные) значения (ΔР), м2	ΔР=3.5*Mt*√P=3.5*0,1*√666=9
4.	Площадь земельного участка согласно сведениям Единого государственного реестра недвижимости (Ркад), м2	666
5.	Оценка расхождения Р и Ркад (Р - Ркад), м2	-
6.	Предельные минимальный и максимальный размеры земельного участка (Рмин и Рмакс), м2	- -
7.	Кадастровый номер или иной государственный учетный номер (инвентарный) объекта недвижимости, расположенного на земельном участке	-

3. Сведения о характеристиках уточняемого земельного участка с кадастровым номером 24:04:6101013:80 :

№ п/п	Наименование характеристики	Значение характеристики
1	2	3
8.	Вид (виды) разрешенного использования	Для ведения личного подсобного хозяйства
8.1.	Дополнительные сведения об использовании земельного участка	-
9.	Сведения о земельных участках (землях общего пользования, территории общего пользования), посредством которых обеспечивается доступ	Земли общего пользования
10.	Иные сведения	-

4. Пояснения к сведениям об уточняемом земельном участке с кадастровым номером 24:04:6101013:80 :

1.	-

Сведения об уточняемых земельных участках, необходимые для исправления реестровых ошибок в сведениях о местоположении их границ

1. Сведения о характерных точках границ уточняемого земельного участка с кадастровым номером 24:04:6101013:82 :

Система координат МСК 167 зона 4 **Зона № 4**

Обозначение характерных точек границ	Координаты, м				Метод определения координат	Формулы, примененные для расчета средней квадратической погрешности определения координат характерных точек границ (Mt), с подставленными в такие формулы значениями и итоговые (вычисленные) значения Mt, м	Описание закрепления точки
	содержатся в Едином государственном реестре недвижимости		определены в результате выполнения комплексных кадастровых работ				
	X	Y	X	Y			
1	2	3	4	5	6	7	8
593	634733.24	114842.94	634733.24	114842.94	Метод спутниковых геодезических измерений (определений)	0.1	Закрепление отсутствует
2846	634734.57	114842.57	634734.57	114842.57	Метод спутниковых геодезических измерений (определений)	0.1	Закрепление отсутствует
2847	634738.81	114866.14	634738.81	114866.14	Метод спутниковых геодезических измерений (определений)	0.1	Закрепление отсутствует
2848	634736.91	114866.51	634736.91	114866.51	Метод спутниковых геодезических измерений (определений)	0.1	Закрепление отсутствует
2849	634721.65	114869.40	634721.65	114869.40	Метод спутниковых геодезических измерений (определений)	0.1	Закрепление отсутствует

1. Сведения о характерных точках границ уточняемого земельного участка с кадастровым номером 24:04:6101013:82 :

Система координат МСК 167 зона 4 **Зона № 4**

Обозначение характерных точек границ	Координаты, м				Метод определения координат	Формулы, примененные для расчета средней квадратической погрешности определения координат характерных точек границ (Mt), с подставленными в такие формулы значениями и итоговые (вычисленные) значения Mt, м	Описание закрепления точки
	содержатся в Едином государственном реестре недвижимости		определены в результате выполнения комплексных кадастровых работ				
	X	Y	X	Y			
1	2	3	4	5	6	7	8
2850	634717.52	114869.85	634717.52	114869.85	Метод спутниковых геодезических измерений (определений)	0.1	Закрепление отсутствует
2851	634709.49	114871.81	634709.49	114871.81	Метод спутниковых геодезических измерений (определений)	0.1	Закрепление отсутствует
2852	634697.55	114874.32	634697.55	114874.32	Метод спутниковых геодезических измерений (определений)	0.1	Закрепление отсутствует
2853	634694.70	114874.78	634694.70	114874.78	Метод спутниковых геодезических измерений (определений)	0.1	Закрепление отсутствует
2854	634691.80	114863.99	634691.80	114863.99	Метод спутниковых геодезических измерений (определений)	0.1	Закрепление отсутствует

1. Сведения о характерных точках границ уточняемого земельного участка с кадастровым номером 24:04:6101013:82 :

Система координат МСК 167 зона 4 **Зона № 4**

Обозначение характерных точек границ	Координаты, м				Метод определения координат	Формулы, примененные для расчета средней квадратической погрешности определения координат характерных точек границ (Mt), с подставленными в такие формулы значениями и итоговые (вычисленные) значения Mt, м	Описание закрепления точки
	содержатся в Едином государственном реестре недвижимости		определены в результате выполнения комплексных кадастровых работ				
	X	Y	X	Y			
1	2	3	4	5	6	7	8
2855	634689.52	114854.24	634689.52	114854.24	Метод спутниковых геодезических измерений (определений)	0.1	Закрепление отсутствует
2856	634689.08	114851.85	634689.08	114851.85	Метод спутниковых геодезических измерений (определений)	0.1	Закрепление отсутствует
599	634690.28	114851.72	634690.28	114851.72	Метод спутниковых геодезических измерений (определений)	0.1	Закрепление отсутствует
598	634695.49	114850.53	634695.49	114850.53	Метод спутниковых геодезических измерений (определений)	0.1	Закрепление отсутствует
597	634701.45	114849.41	634701.45	114849.41	Метод спутниковых геодезических измерений (определений)	0.1	Закрепление отсутствует

1. Сведения о характерных точках границ уточняемого земельного участка с кадастровым номером 24:04:6101013:82 :

Система координат МСК 167 зона 4 **Зона №4**

Обозначение характерных точек границ	Координаты, м				Метод определения координат	Формулы, примененные для расчета средней квадратической погрешности определения координат характерных точек границ (Mt), с подставленными в такие формулы значениями и итоговые (вычисленные) значения Mt, м	Описание закрепления точки
	содержатся в Едином государственном реестре недвижимости		определены в результате выполнения комплексных кадастровых работ				
	X	Y	X	Y			
1	2	3	4	5	6	7	8
596	634708.10	114847.61	634708.10	114847.61	Метод спутниковых геодезических измерений (определений)	0.1	Закрепление отсутствует
595	634713.50	114846.71	634713.50	114846.71	Метод спутниковых геодезических измерений (определений)	0.1	Закрепление отсутствует
594	634720.71	114845.54	634720.71	114845.54	Метод спутниковых геодезических измерений (определений)	0.1	Закрепление отсутствует
593	634733.24	114842.94	634733.24	114842.94	Метод спутниковых геодезических измерений (определений)	0.1	Закрепление отсутствует

2. Сведения о частях границ уточняемого земельного участка с кадастровым номером 24:04:6101013:82 :

Обозначение части границ		Горизонтальное проложение (S), м	Описание прохождения части границ	Сведения о согласовании местоположения границ (согласовано/спорное)
от т.	до т.			
1	2	3	4	5
593	2846	1.38	-	-
596	595	5.47	-	-
597	596	6.89	-	-
598	597	6.06	-	-
599	598	5.34	-	-
2856	599	1.21	-	-

2. Сведения о частях границ уточняемого земельного участка с кадастровым номером 24:04:6101013:82 :

Обозначение части границ		Горизонтальное проложение (S), м	Описание прохождения части границ	Сведения о согласовании местоположения границ (согласовано/спорное)
от т.	до т.			
1	2	3	4	5
2855	2856	2.43	-	-
2854	2855	10.01	-	-
2853	2854	11.17	-	-
2852	2853	2.89	-	-
2851	2852	12.20	-	-
2850	2851	8.27	-	-
2849	2850	4.15	-	-
2848	2849	15.53	-	-
2847	2848	1.94	-	-
2846	2847	23.95	-	-
595	594	7.30	-	-
594	593	12.80	-	-

3. Сведения о характеристиках уточняемого земельного участка с кадастровым номером 24:04:6101013:82 :

№ п/п	Наименование характеристики	Значение характеристики
1	2	3
1.	Адрес земельного участка	-
1.1.	Сведения о местоположении земельного участка (при отсутствии адреса) в структурированном в соответствии с федеральной информационной адресной системой виде	-
1.2.	Дополнительные сведения о местоположении земельного участка	-
2.	Площадь земельного участка ± величина погрешности определения (вычисления) площади (Р ± ΔР), м2	1086 +/- 12
3.	Формула, примененная для расчета предельной допустимой погрешности определения площади земельного участка, с подставленными значениями и итоговые (вычисленные) значения (ΔР), м2	ΔР=3.5*Mt*√P=3.5*0,1*√1086=12
4.	Площадь земельного участка согласно сведениям Единого государственного реестра недвижимости (Ркад), м2	1086
5.	Оценка расхождения Р и Ркад (Р - Ркад), м2	-
6.	Предельные минимальный и максимальный размеры земельного участка (Рмин и Рмакс), м2	- -
7.	Кадастровый номер или иной государственный учетный номер (инвентарный) объекта недвижимости, расположенного на земельном участке	-
8.	Вид (виды) разрешенного использования	личное пользование
8.1.	Дополнительные сведения об использовании земельного участка	-
9.	Сведения о земельных участках (землях общего пользования, территории общего пользования), посредством которых обеспечивается доступ	Земли общего пользования
10.	Иные сведения	-

4. Пояснения к сведениям об уточняемом земельном участке с кадастровым номером 24:04:6101013:82 :

1.	-

Сведения об уточняемых земельных участках, необходимые для исправления реестровых ошибок в сведениях о местоположении их границ

1. Сведения о характерных точках границ уточняемого земельного участка с кадастровым номером 24:04:6101013:85 :

Система координат МСК 167 зона 4 **Зона № 4**

Обозначение характерных точек границ	Координаты, м				Метод определения координат	Формулы, примененные для расчета средней квадратической погрешности определения координат характерных точек границ (Mt), с подставленными в такие формулы значениями и итоговые (вычисленные) значения Mt, м	Описание закрепления точки
	содержатся в Едином государственном реестре недвижимости		определены в результате выполнения комплексных кадастровых работ				
	X	Y	X	Y			
1	2	3	4	5	6	7	8
2857	634132.40	114654.76	634132.40	114654.76	Метод спутниковых геодезических измерений (определений)	0.1	Закрепление отсутствует
1518	634127.16	114686.39	634127.16	114686.39	Метод спутниковых геодезических измерений (определений)	0.1	Закрепление отсутствует
2858	634110.09	114682.22	634110.09	114682.22	Метод спутниковых геодезических измерений (определений)	0.1	Закрепление отсутствует
2859	634095.42	114678.64	634095.42	114678.64	Метод спутниковых геодезических измерений (определений)	0.1	Закрепление отсутствует
2860	634098.49	114658.43	634098.49	114658.43	Метод спутниковых геодезических измерений (определений)	0.1	Закрепление отсутствует

1. Сведения о характерных точках границ уточняемого земельного участка с кадастровым номером 24:04:6101013:85 :

Система координат МСК 167 зона 4 **Зона № 4**

Обозначение характерных точек границ	Координаты, м				Метод определения координат	Формулы, примененные для расчета средней квадратической погрешности определения координат характерных точек границ (Mt), с подставленными в такие формулы значениями и итоговые (вычисленные) значения Mt, м	Описание закрепления точки
	содержатся в Едином государственном реестре недвижимости		определены в результате выполнения комплексных кадастровых работ				
	X	Y	X	Y			
1	2	3	4	5	6	7	8
2861	634099.97	114649.69	634099.97	114649.69	Метод спутниковых геодезических измерений (определений)	0.1	Закрепление отсутствует
2862	634104.87	114650.37	634104.87	114650.37	Метод спутниковых геодезических измерений (определений)	0.1	Закрепление отсутствует
2863	634111.68	114651.22	634111.68	114651.22	Метод спутниковых геодезических измерений (определений)	0.1	Закрепление отсутствует
2864	634123.29	114652.87	634123.29	114652.87	Метод спутниковых геодезических измерений (определений)	0.1	Закрепление отсутствует
2865	634128.43	114653.83	634128.43	114653.83	Метод спутниковых геодезических измерений (определений)	0.1	Закрепление отсутствует

1. Сведения о характерных точках границ уточняемого земельного участка с кадастровым номером 24:04:6101013:85 :

Система координат МСК 167 зона 4 **Зона №4**

Обозначение характерных точек границ	Координаты, м				Метод определения координат	Формулы, примененные для расчета средней квадратической погрешности определения координат характерных точек границ (Mt), с подставленными в такие формулы значениями и итоговые (вычисленные) значения Mt, м	Описание закрепления точки
	содержатся в Едином государственном реестре недвижимости		определены в результате выполнения комплексных кадастровых работ				
	X	Y	X	Y			
1	2	3	4	5	6	7	8
2857	634132.40	114654.76	634132.40	114654.76	Метод спутниковых геодезических измерений (определений)	0.1	Закрепление отсутствует

2. Сведения о частях границ уточняемого земельного участка с кадастровым номером 24:04:6101013:85 :

Обозначение части границ		Горизонтальное проложение (S), м	Описание прохождения части границ	Сведения о согласовании местоположения границ (согласовано/спорное)
от т.	до т.			
1	2	3	4	5
2857	1518	32.06	-	-
1518	2858	17.57	-	-
2858	2859	15.10	-	-
2859	2860	20.44	-	-
2860	2861	8.86	-	-
2861	2862	4.95	-	-
2862	2863	6.86	-	-
2863	2864	11.73	-	-
2864	2865	5.23	-	-
2865	2857	4.08	-	-

3. Сведения о характеристиках уточняемого земельного участка с кадастровым номером 24:04:6101013:85 :

№ п/п	Наименование характеристики	Значение характеристики
1	2	3
1.	Адрес земельного участка	-
1.1.	Сведения о местоположении земельного участка (при отсутствии адреса) в структурированном в соответствии с федеральной информационной адресной системой виде	-
1.2.	Дополнительные сведения о местоположении земельного участка	-
2.	Площадь земельного участка ± величина погрешности определения (вычисления) площади (P ± ΔP), м2	1013 +/- 11
3.	Формула, примененная для расчета предельной допустимой погрешности определения площади земельного участка, с подставленными значениями и итоговые (вычисленные) значения (ΔP), м2	$\Delta P=3.5*Mt*\sqrt{P}=3.5*0,1*\sqrt{1013}=11$

3. Сведения о характеристиках уточняемого земельного участка с кадастровым номером 24:04:6101013:85 :

№ п/п	Наименование характеристики	Значение характеристики
1	2	3
4.	Площадь земельного участка согласно сведениям Единого государственного реестра недвижимости (Ркад), м2	1013
5.	Оценка расхождения Р и Ркад (Р - Ркад), м2	-
6.	Предельные минимальный и максимальный размеры земельного участка (Рмин и Рмакс), м2	- -
7.	Кадастровый номер или иной государственный учетный номер (инвентарный) объекта недвижимости, расположенного на земельном участке	-
8.	Вид (виды) разрешенного использования	Для ведения личного подсобного хозяйства
8.1.	Дополнительные сведения об использовании земельного участка	-
9.	Сведения о земельных участках (землях общего пользования, территории общего пользования), посредством которых обеспечивается доступ	Земли общего пользования
10.	Иные сведения	-

4. Пояснения к сведениям об уточняемом земельном участке с кадастровым номером 24:04:6101013:85 :

1.	-

Сведения об уточняемых земельных участках, необходимые для исправления реестровых ошибок в сведениях о местоположении их границ

1. Сведения о характерных точках границ уточняемого земельного участка с кадастровым номером 24:04:6101013:86 :

Система координат МСК 167 зона 4 **Зона № 4**

Обозначение характерных точек границ	Координаты, м				Метод определения координат	Формулы, примененные для расчета средней квадратической погрешности определения координат характерных точек границ (Mt), с подставленными в такие формулы значениями и итоговые (вычисленные) значения Mt, м	Описание закрепления точки
	содержатся в Едином государственном реестре недвижимости		определены в результате выполнения комплексных кадастровых работ				
	X	Y	X	Y			
1	2	3	4	5	6	7	8
2866	634460.12	115569.02	634460.12	115569.02	Метод спутниковых геодезических измерений (определений)	0.1	Закрепление отсутствует
2867	634456.58	115570.87	634456.58	115570.87	Метод спутниковых геодезических измерений (определений)	0.1	Закрепление отсутствует
2868	634453.89	115565.72	634453.89	115565.72	Метод спутниковых геодезических измерений (определений)	0.1	Закрепление отсутствует
2869	634457.43	115563.87	634457.43	115563.87	Метод спутниковых геодезических измерений (определений)	0.1	Закрепление отсутствует
2866	634460.12	115569.02	634460.12	115569.02	Метод спутниковых геодезических измерений (определений)	0.1	Закрепление отсутствует

2. Сведения о частях границ уточняемого земельного участка с кадастровым номером 24:04:6101013:86 :

Обозначение части границ		Горизонтальное проложение (S), м	Описание прохождения части границ	Сведения о согласовании местоположения границ (согласовано/спорное)
от т.	до т.			
1	2	3	4	5
2866	2867	3.99	-	-
2867	2868	5.81	-	-
2868	2869	3.99	-	-
2869	2866	5.81	-	-

3. Сведения о характеристиках уточняемого земельного участка с кадастровым номером 24:04:6101013:86 :

№ п/п	Наименование характеристики	Значение характеристики
1	2	3
1.	Адрес земельного участка	-
1.1.	Сведения о местоположении земельного участка (при отсутствии адреса) в структурированном в соответствии с федеральной информационной адресной системой виде	-
1.2.	Дополнительные сведения о местоположении земельного участка	-
2.	Площадь земельного участка ± величина погрешности определения (вычисления) площади (Р ± ΔР), м2	23 +/- 2
3.	Формула, примененная для расчета предельной допустимой погрешности определения площади земельного участка, с подставленными значениями и итоговые (вычисленные) значения (ΔР), м2	ΔР=3.5*Mt*√P=3.5*0,1*√23=2
4.	Площадь земельного участка согласно сведениям Единого государственного реестра недвижимости (Ркад), м2	23
5.	Оценка расхождения Р и Ркад (Р - Ркад), м2	-
6.	Предельные минимальный и максимальный размеры земельного участка (Рмин и Рмакс), м2	- -
7.	Кадастровый номер или иной государственный учетный номер (инвентарный) объекта недвижимости, расположенного на земельном участке	-
8.	Вид (виды) разрешенного использования	для функционирования и эксплуатации сарая
8.1.	Дополнительные сведения об использовании земельного участка	-
9.	Сведения о земельных участках (землях общего пользования, территории общего пользования), посредством которых обеспечивается доступ	Земли общего пользования
10.	Иные сведения	-

4. Пояснения к сведениям об уточняемом земельном участке с кадастровым номером 24:04:6101013:86 :

1.	-

Сведения об уточняемых земельных участках, необходимые для исправления реестровых ошибок в сведениях о местоположении их границ

1. Сведения о характерных точках границ уточняемого земельного участка с кадастровым номером 24:04:6101013:89 :

Система координат МСК 167 зона 4 **Зона № 4**

Обозначение характерных точек границ	Координаты, м				Метод определения координат	Формулы, примененные для расчета средней квадратической погрешности определения координат характерных точек границ (Mt), с подставленными в такие формулы значениями и итоговые (вычисленные) значения Mt, м	Описание закрепления точки
	содержатся в Едином государственном реестре недвижимости		определены в результате выполнения комплексных кадастровых работ				
	X	Y	X	Y			
1	2	3	4	5	6	7	8
2870	633878.49	114624.16	633878.49	114624.16	Метод спутниковых геодезических измерений (определений)	0.1	Закрепление отсутствует
2871	633873.85	114623.24	633873.85	114623.24	Метод спутниковых геодезических измерений (определений)	0.1	Закрепление отсутствует
1870	633872.34	114631.10	633872.34	114631.10	Метод спутниковых геодезических измерений (определений)	0.1	Закрепление отсутствует
1213	633864.54	114629.69	633864.54	114629.69	Метод спутниковых геодезических измерений (определений)	0.1	Закрепление отсутствует
1212	633866.28	114615.54	633866.28	114615.54	Метод спутниковых геодезических измерений (определений)	0.1	Закрепление отсутствует

1. Сведения о характерных точках границ уточняемого земельного участка с кадастровым номером 24:04:6101013:89 :

Система координат МСК 167 зона 4 **Зона № 4**

Обозначение характерных точек границ	Координаты, м				Метод определения координат	Формулы, примененные для расчета средней квадратической погрешности определения координат характерных точек границ (Mt), с подставленными в такие формулы значениями и итоговые (вычисленные) значения Mt, м	Описание закрепления точки
	содержатся в Едином государственном реестре недвижимости		определены в результате выполнения комплексных кадастровых работ				
	X	Y	X	Y			
1	2	3	4	5	6	7	8
2872	633877.28	114616.79	633877.28	114616.79	Метод спутниковых геодезических измерений (определений)	0.1	Закрепление отсутствует
2870	633878.49	114624.16	633878.49	114624.16	Метод спутниковых геодезических измерений (определений)	0.1	Закрепление отсутствует

2. Сведения о частях границ уточняемого земельного участка с кадастровым номером 24:04:6101013:89 :

Обозначение части границ		Горизонтальное проложение (S), м	Описание прохождения части границ	Сведения о согласовании местоположения границ (согласовано/спорное)
от т.	до т.			
1	2	3	4	5
2870	2871	4.73	-	-
2871	1870	8.00	-	-
1870	1213	7.93	-	-
1213	1212	14.26	-	-
1212	2872	11.07	-	-
2872	2870	7.47	-	-

3. Сведения о характеристиках уточняемого земельного участка с кадастровым номером 24:04:6101013:89 :

№ п/п	Наименование характеристики	Значение характеристики
1	2	3
1.	Адрес земельного участка	-
1.1.	Сведения о местоположении земельного участка (при отсутствии адреса) в структурированном в соответствии с федеральной информационной адресной системой виде	-
1.2.	Дополнительные сведения о местоположении земельного участка	-
2.	Площадь земельного участка ± величина погрешности определения (вычисления) площади (P ± ΔP), м2	146 +/- 4

3. Сведения о характеристиках уточняемого земельного участка с кадастровым номером 24:04:6101013:89 :

№ п/п	Наименование характеристики	Значение характеристики
1	2	3
3.	Формула, примененная для расчета предельной допустимой погрешности определения площади земельного участка, с подставленными значениями и итоговые (вычисленные) значения (ΔР), м2	ΔР=3.5*Mt*√P=3.5*0,1*√146=4
4.	Площадь земельного участка согласно сведениям Единого государственного реестра недвижимости (Ркад), м2	146
5.	Оценка расхождения Р и Ркад (Р - Ркад), м2	-
6.	Предельные минимальный и максимальный размеры земельного участка (Рмин и Рмакс), м2	- -
7.	Кадастровый номер или иной государственный учетный номер (инвентарный) объекта недвижимости, расположенного на земельном участке	-
8.	Вид (виды) разрешенного использования	для обеспечения подъезда к административному зданию (производственная территория)
8.1.	Дополнительные сведения об использовании земельного участка	-
9.	Сведения о земельных участках (землях общего пользования, территории общего пользования), посредством которых обеспечивается доступ	Земли общего пользования
10.	Иные сведения	-

4. Пояснения к сведениям об уточняемом земельном участке с кадастровым номером 24:04:6101013:89 :

1.	-

Сведения об уточняемых земельных участках, необходимые для исправления реестровых ошибок в сведениях о местоположении их границ

1. Сведения о характерных точках границ уточняемого земельного участка с кадастровым номером 24:04:6101013:90 :

Система координат МСК 167 зона 4 **Зона № 4**

Обозначение характерных точек границ	Координаты, м				Метод определения координат	Формулы, примененные для расчета средней квадратической погрешности определения координат характерных точек границ (Mt), с подставленными в такие формулы значениями и итоговые (вычисленные) значения Mt, м	Описание закрепления точки
	содержатся в Едином государственном реестре недвижимости		определены в результате выполнения комплексных кадастровых работ				
	X	Y	X	Y			
1	2	3	4	5	6	7	8
1890	633870.27	114641.91	633870.27	114641.91	Метод спутниковых геодезических измерений (определений)	0.1	Закрепление отсутствует
1870	633872.34	114631.10	633872.34	114631.10	Метод спутниковых геодезических измерений (определений)	0.1	Закрепление отсутствует
2871	633873.85	114623.24	633873.85	114623.24	Метод спутниковых геодезических измерений (определений)	0.1	Закрепление отсутствует
2870	633878.49	114624.16	633878.49	114624.16	Метод спутниковых геодезических измерений (определений)	0.1	Закрепление отсутствует
2873	633887.65	114625.97	633887.65	114625.97	Метод спутниковых геодезических измерений (определений)	0.1	Закрепление отсутствует

1. Сведения о характерных точках границ уточняемого земельного участка с кадастровым номером 24:04:6101013:90 :

Система координат МСК 167 зона 4 **Зона № 4**

Обозначение характерных точек границ	Координаты, м				Метод определения координат	Формулы, примененные для расчета средней квадратической погрешности определения координат характерных точек границ (Mt), с подставленными в такие формулы значениями и итоговые (вычисленные) значения Mt, м	Описание закрепления точки
	содержатся в Едином государственном реестре недвижимости		определены в результате выполнения комплексных кадастровых работ				
	X	Y	X	Y			
1	2	3	4	5	6	7	8
2874	633888.71	114620.50	633888.71	114620.50	Метод спутниковых геодезических измерений (определений)	0.1	Закрепление отсутствует
2875	633893.45	114621.36	633893.45	114621.36	Метод спутниковых геодезических измерений (определений)	0.1	Закрепление отсутствует
2876	633892.37	114626.86	633892.37	114626.86	Метод спутниковых геодезических измерений (определений)	0.1	Закрепление отсутствует
2877	633895.55	114627.41	633895.55	114627.41	Метод спутниковых геодезических измерений (определений)	0.1	Закрепление отсутствует
2878	633896.55	114622.83	633896.55	114622.83	Метод спутниковых геодезических измерений (определений)	0.1	Закрепление отсутствует

1. Сведения о характерных точках границ уточняемого земельного участка с кадастровым номером 24:04:6101013:90 :

Система координат МСК 167 зона 4 **Зона № 4**

Обозначение характерных точек границ	Координаты, м				Метод определения координат	Формулы, примененные для расчета средней квадратической погрешности определения координат характерных точек границ (Mt), с подставленными в такие формулы значениями и итоговые (вычисленные) значения Mt, м	Описание закрепления точки
	содержатся в Едином государственном реестре недвижимости		определены в результате выполнения комплексных кадастровых работ				
	X	Y	X	Y			
1	2	3	4	5	6	7	8
2879	633905.86	114624.60	633905.86	114624.60	Метод спутниковых геодезических измерений (определений)	0.1	Закрепление отсутствует
2880	633904.98	114629.09	633904.98	114629.09	Метод спутниковых геодезических измерений (определений)	0.1	Закрепление отсутствует
1880	633907.04	114629.47	633907.04	114629.47	Метод спутниковых геодезических измерений (определений)	0.1	Закрепление отсутствует
1879	633906.90	114630.46	633906.90	114630.46	Метод спутниковых геодезических измерений (определений)	0.1	Закрепление отсутствует
1878	633910.80	114631.16	633910.80	114631.16	Метод спутниковых геодезических измерений (определений)	0.1	Закрепление отсутствует

1. Сведения о характерных точках границ уточняемого земельного участка с кадастровым номером 24:04:6101013:90 :

Система координат МСК 167 зона 4 **Зона № 4**

Обозначение характерных точек границ	Координаты, м				Метод определения координат	Формулы, примененные для расчета средней квадратической погрешности определения координат характерных точек границ (Mt), с подставленными в такие формулы значениями и итоговые (вычисленные) значения Mt, м	Описание закрепления точки
	содержатся в Едином государственном реестре недвижимости		определены в результате выполнения комплексных кадастровых работ				
	X	Y	X	Y			
1	2	3	4	5	6	7	8
1877	633909.89	114636.37	633909.89	114636.37	Метод спутниковых геодезических измерений (определений)	0.1	Закрепление отсутствует
1876	633911.28	114636.62	633911.28	114636.62	Метод спутниковых геодезических измерений (определений)	0.1	Закрепление отсутствует
1893	633910.19	114642.01	633910.19	114642.01	Метод спутниковых геодезических измерений (определений)	0.1	Закрепление отсутствует
1892	633908.91	114641.75	633908.91	114641.75	Метод спутниковых геодезических измерений (определений)	0.1	Закрепление отсутствует
1891	633907.58	114649.02	633907.58	114649.02	Метод спутниковых геодезических измерений (определений)	0.1	Закрепление отсутствует

1. Сведения о характерных точках границ уточняемого земельного участка с кадастровым номером 24:04:6101013:90 :

Система координат МСК 167 зона 4 **Зона №4**

Обозначение характерных точек границ	Координаты, м				Метод определения координат	Формулы, примененные для расчета средней квадратической погрешности определения координат характерных точек границ (Mt), с подставленными в такие формулы значениями и итоговые (вычисленные) значения Mt, м	Описание закрепления точки
	содержатся в Едином государственном реестре недвижимости		определены в результате выполнения комплексных кадастровых работ				
	X	Y	X	Y			
1	2	3	4	5	6	7	8
1890	633870.27	114641.91	633870.27	114641.91	Метод спутниковых геодезических измерений (определений)	0.1	Закрепление отсутствует

2. Сведения о частях границ уточняемого земельного участка с кадастровым номером 24:04:6101013:90 :

Обозначение части границ		Горизонтальное проложение (S), м	Описание прохождения части границ	Сведения о согласовании местоположения границ (согласовано/спорное)
от т.	до т.			
1	2	3	4	5
1890	1870	11.01	-	-
1893	1892	1.31	-	-
1876	1893	5.50	-	-
1877	1876	1.41	-	-
1878	1877	5.29	-	-
1879	1878	3.96	-	-
1880	1879	1.00	-	-
2880	1880	2.09	-	-
2879	2880	4.58	-	-
2878	2879	9.48	-	-
2877	2878	4.69	-	-
2876	2877	3.23	-	-
2875	2876	5.61	-	-
2874	2875	4.82	-	-
2873	2874	5.57	-	-
2870	2873	9.34	-	-
2871	2870	4.73	-	-
1870	2871	8.00	-	-
1892	1891	7.39	-	-
1891	1890	37.98	-	-

3. Сведения о характеристиках уточняемого земельного участка с кадастровым номером 24:04:6101013:90 :

№ п/п	Наименование характеристики	Значение характеристики
1	2	3
1.	Адрес земельного участка	-
1.1.	Сведения о местоположении земельного участка (при отсутствии адреса) в структурированном в соответствии с федеральной информационной адресной системой виде	-
1.2.	Дополнительные сведения о местоположении земельного участка	-
2.	Площадь земельного участка ± величина погрешности определения (вычисления) площади (Р ± ΔР), м2	794 +/- 10
3.	Формула, примененная для расчета предельной допустимой погрешности определения площади земельного участка, с подставленными значениями и итоговые (вычисленные) значения (ΔР), м2	ΔР=3.5*Mt*√P=3.5*0,1*√794=10
4.	Площадь земельного участка согласно сведениям Единого государственного реестра недвижимости (Ркад), м2	794
5.	Оценка расхождения Р и Ркад (Р - Ркад), м2	-
6.	Предельные минимальный и максимальный размеры земельного участка (Рмин и Рмакс), м2	- -
7.	Кадастровый номер или иной государственный учетный номер (инвентарный) объекта недвижимости, расположенного на земельном участке	-
8.	Вид (виды) разрешенного использования	для эксплуатации административного здания
8.1.	Дополнительные сведения об использовании земельного участка	-
9.	Сведения о земельных участках (землях общего пользования, территории общего пользования), посредством которых обеспечивается доступ	Земли общего пользования
10.	Иные сведения	-

4. Пояснения к сведениям об уточняемом земельном участке с кадастровым номером 24:04:6101013:90 :

1.	-

Сведения об уточняемых земельных участках, необходимые для исправления реестровых ошибок в сведениях о местоположении их границ

1. Сведения о характерных точках границ уточняемого земельного участка с кадастровым номером 24:04:6101013:91 :

Система координат МСК 167 зона 4 **Зона № 4**

Обозначение характерных точек границ	Координаты, м				Метод определения координат	Формулы, примененные для расчета средней квадратической погрешности определения координат характерных точек границ (Mt), с подставленными в такие формулы значениями и итоговые (вычисленные) значения Mt, м	Описание закрепления точки
	содержатся в Едином государственном реестре недвижимости		определены в результате выполнения комплексных кадастровых работ				
	X	Y	X	Y			
1	2	3	4	5	6	7	8
1902	633999.60	114655.46	633999.60	114655.46	Метод спутниковых геодезических измерений (определений)	0.1	Закрепление отсутствует
1901	633994.21	114654.98	633994.21	114654.98	Метод спутниковых геодезических измерений (определений)	0.1	Закрепление отсутствует
1900	633990.46	114654.83	633990.46	114654.83	Метод спутниковых геодезических измерений (определений)	0.1	Закрепление отсутствует
1899	633986.66	114654.67	633986.66	114654.67	Метод спутниковых геодезических измерений (определений)	0.1	Закрепление отсутствует
1895	633953.75	114649.17	633953.75	114649.17	Метод спутниковых геодезических измерений (определений)	0.1	Закрепление отсутствует

1. Сведения о характерных точках границ уточняемого земельного участка с кадастровым номером 24:04:6101013:91 :

Система координат МСК 167 зона 4 **Зона № 4**

Обозначение характерных точек границ	Координаты, м				Метод определения координат	Формулы, примененные для расчета средней квадратической погрешности определения координат характерных точек границ (Mt), с подставленными в такие формулы значениями и итоговые (вычисленные) значения Mt, м	Описание закрепления точки
	содержатся в Едином государственном реестре недвижимости		определены в результате выполнения комплексных кадастровых работ				
	X	Y	X	Y			
1	2	3	4	5	6	7	8
1894	633951.40	114647.40	633951.40	114647.40	Метод спутниковых геодезических измерений (определений)	0.1	Закрепление отсутствует
1873	633949.75	114631.23	633949.75	114631.23	Метод спутниковых геодезических измерений (определений)	0.1	Закрепление отсутствует
1885	633949.30	114627.33	633949.30	114627.33	Метод спутниковых геодезических измерений (определений)	0.1	Закрепление отсутствует
2881	634001.02	114634.77	634001.02	114634.77	Метод спутниковых геодезических измерений (определений)	0.1	Закрепление отсутствует
2882	634000.44	114646.29	634000.44	114646.29	Метод спутниковых геодезических измерений (определений)	0.1	Закрепление отсутствует

1. Сведения о характерных точках границ уточняемого земельного участка с кадастровым номером 24:04:6101013:91 :

Система координат МСК 167 зона 4 **Зона № 4**

Обозначение характерных точек границ	Координаты, м				Метод определения координат	Формулы, примененные для расчета средней квадратической погрешности определения координат характерных точек границ (Mt), с подставленными в такие формулы значениями и итоговые (вычисленные) значения Mt, м	Описание закрепления точки
	содержатся в Едином государственном реестре недвижимости		определены в результате выполнения комплексных кадастровых работ				
	X	Y	X	Y			
1	2	3	4	5	6	7	8
1902	633999.60	114655.46	633999.60	114655.46	Метод спутниковых геодезических измерений (определений)	0.1	Закрепление отсутствует

2. Сведения о частях границ уточняемого земельного участка с кадастровым номером 24:04:6101013:91 :

Обозначение части границ		Горизонтальное проложение (S), м	Описание прохождения части границ	Сведения о согласовании местоположения границ (согласовано/спорное)
от т.	до т.			
1	2	3	4	5
1902	1901	5.41	-	-
1901	1900	3.75	-	-
1900	1899	3.80	-	-
1899	1895	33.37	-	-
1895	1894	2.94	-	-
1894	1873	16.25	-	-
1873	1885	3.93	-	-
1885	2881	52.25	-	-
2881	2882	11.53	-	-
2882	1902	9.21	-	-

3. Сведения о характеристиках уточняемого земельного участка с кадастровым номером 24:04:6101013:91 :

№ п/п	Наименование характеристики	Значение характеристики
1	2	3
1.	Адрес земельного участка	-
1.1.	Сведения о местоположении земельного участка (при отсутствии адреса) в структурированном в соответствии с федеральной информационной адресной системой виде	-
1.2.	Дополнительные сведения о местоположении земельного участка	-
2.	Площадь земельного участка ± величина погрешности определения (вычисления) площади (P ± ΔP), м2	1072 +/- 11
3.	Формула, примененная для расчета предельной допустимой погрешности определения площади земельного участка, с подставленными значениями и итоговые (вычисленные) значения (ΔP), м2	$\Delta P=3.5*Mt*\sqrt{P}=3.5*0,1*\sqrt{1072}=11$

3. Сведения о характеристиках уточняемого земельного участка с кадастровым номером 24:04:6101013:91 :

№ п/п	Наименование характеристики	Значение характеристики
1	2	3
4.	Площадь земельного участка согласно сведениям Единого государственного реестра недвижимости (Ркад), м2	1072
5.	Оценка расхождения Р и Ркад (Р - Ркад), м2	-
6.	Предельные минимальный и максимальный размеры земельного участка (Рмин и Рмакс), м2	- -
7.	Кадастровый номер или иной государственный учетный номер (инвентарный) объекта недвижимости, расположенного на земельном участке	-
8.	Вид (виды) разрешенного использования	для эксплуатации жилого здания
8.1.	Дополнительные сведения об использовании земельного участка	-
9.	Сведения о земельных участках (землях общего пользования, территории общего пользования), посредством которых обеспечивается доступ	Земли общего пользования
10.	Иные сведения	-

4. Пояснения к сведениям об уточняемом земельном участке с кадастровым номером 24:04:6101013:91 :

1.	-

Сведения об уточняемых земельных участках, необходимые для исправления реестровых ошибок в сведениях о местоположении их границ

1. Сведения о характерных точках границ уточняемого земельного участка с кадастровым номером 24:04:6101013:92 :

Система координат МСК 167 зона 4 **Зона № 4**

Обозначение характерных точек границ	Координаты, м				Метод определения координат	Формулы, примененные для расчета средней квадратической погрешности определения координат характерных точек границ (Mt), с подставленными в такие формулы значениями и итоговые (вычисленные) значения Mt, м	Описание закрепления точки
	содержатся в Едином государственном реестре недвижимости		определены в результате выполнения комплексных кадастровых работ				
	X	Y	X	Y			
1	2	3	4	5	6	7	8
2883	634855.22	115533.35	634855.22	115533.35	Метод спутниковых геодезических измерений (определений)	0.1	Закрепление отсутствует
2884	634856.19	115538.74	634856.19	115538.74	Метод спутниковых геодезических измерений (определений)	0.1	Закрепление отсутствует
2885	634855.57	115538.91	634855.57	115538.91	Метод спутниковых геодезических измерений (определений)	0.1	Закрепление отсутствует
2886	634856.32	115542.70	634856.32	115542.70	Метод спутниковых геодезических измерений (определений)	0.1	Закрепление отсутствует
2887	634856.70	115542.64	634856.70	115542.64	Метод спутниковых геодезических измерений (определений)	0.1	Закрепление отсутствует

1. Сведения о характерных точках границ уточняемого земельного участка с кадастровым номером 24:04:6101013:92 :

Система координат МСК 167 зона 4 **Зона №4**

Обозначение характерных точек границ	Координаты, м				Метод определения координат	Формулы, примененные для расчета средней квадратической погрешности определения координат характерных точек границ (Mt), с подставленными в такие формулы значениями и итоговые (вычисленные) значения Mt, м	Описание закрепления точки
	содержатся в Едином государственном реестре недвижимости		определены в результате выполнения комплексных кадастровых работ				
	X	Y	X	Y			
1	2	3	4	5	6	7	8
2888	634857.59	115549.19	634857.59	115549.19	Метод спутниковых геодезических измерений (определений)	0.1	Закрепление отсутствует
2889	634859.46	115559.05	634859.46	115559.05	Метод спутниковых геодезических измерений (определений)	0.1	Закрепление отсутствует
2890	634860.54	115563.38	634860.54	115563.38	Метод спутниковых геодезических измерений (определений)	0.1	Закрепление отсутствует
2891	634807.60	115572.43	634807.60	115572.43	Метод спутниковых геодезических измерений (определений)	0.1	Закрепление отсутствует
2892	634800.68	115573.28	634800.68	115573.28	Метод спутниковых геодезических измерений (определений)	0.1	Закрепление отсутствует

1. Сведения о характерных точках границ уточняемого земельного участка с кадастровым номером 24:04:6101013:92 :

Система координат МСК 167 зона 4 **Зона №4**

Обозначение характерных точек границ	Координаты, м				Метод определения координат	Формулы, примененные для расчета средней квадратической погрешности определения координат характерных точек границ (Mt), с подставленными в такие формулы значениями и итоговые (вычисленные) значения Mt, м	Описание закрепления точки
	содержатся в Едином государственном реестре недвижимости		определены в результате выполнения комплексных кадастровых работ				
	X	Y	X	Y			
1	2	3	4	5	6	7	8
1755	634793.46	115541.36	634793.46	115541.36	Метод спутниковых геодезических измерений (определений)	0.1	Закрепление отсутствует
1754	634800.72	115540.41	634800.72	115540.41	Метод спутниковых геодезических измерений (определений)	0.1	Закрепление отсутствует
499	634820.78	115537.81	634820.78	115537.81	Метод спутниковых геодезических измерений (определений)	0.1	Закрепление отсутствует
2883	634855.22	115533.35	634855.22	115533.35	Метод спутниковых геодезических измерений (определений)	0.1	Закрепление отсутствует

2. Сведения о частях границ уточняемого земельного участка с кадастровым номером 24:04:6101013:92 :

Обозначение части границ		Горизонтальное проложение (S), м	Описание прохождения части границ	Сведения о согласовании местоположения границ (согласовано/спорное)
от т.	до т.			
1	2	3	4	5
2883	2884	5.48	-	-
2884	2885	0.64	-	-
2885	2886	3.86	-	-
2886	2887	0.38	-	-
2887	2888	6.61	-	-
2888	2889	10.04	-	-

2. Сведения о частях границ уточняемого земельного участка с кадастровым номером 24:04:6101013:92 :

Обозначение части границ		Горизонтальное проложение (S), м	Описание прохождения части границ	Сведения о согласовании местоположения границ (согласовано/спорное)
от т.	до т.			
1	2	3	4	5
2889	2890	4.46	-	-
2890	2891	53.71	-	-
2891	2892	6.97	-	-
2892	1755	32.73	-	-
1755	1754	7.32	-	-
1754	499	20.23	-	-
499	2883	34.73	-	-

3. Сведения о характеристиках уточняемого земельного участка с кадастровым номером 24:04:6101013:92 :

№ п/п	Наименование характеристики	Значение характеристики
1	2	3
1.	Адрес земельного участка	-
1.1.	Сведения о местоположении земельного участка (при отсутствии адреса) в структурированном в соответствии с федеральной информационной адресной системой виде	-
1.2.	Дополнительные сведения о местоположении земельного участка	-
2.	Площадь земельного участка ± величина погрешности определения (вычисления) площади (Р ± ΔР), м2	1940 +/- 15
3.	Формула, примененная для расчета предельной допустимой погрешности определения площади земельного участка, с подставленными значениями и итоговые (вычисленные) значения (ΔР), м2	ΔР=3.5*Mt*√P=3.5*0,1*√1940=15
4.	Площадь земельного участка согласно сведениям Единого государственного реестра недвижимости (Ркад), м2	1940
5.	Оценка расхождения Р и Ркад (Р - Ркад), м2	-
6.	Предельные минимальный и максимальный размеры земельного участка (Рмин и Рмакс), м2	- -
7.	Кадастровый номер или иной государственный учетный номер (инвентарный) объекта недвижимости, расположенного на земельном участке	-
8.	Вид (виды) разрешенного использования	в личное пользование
8.1.	Дополнительные сведения об использовании земельного участка	-
9.	Сведения о земельных участках (землях общего пользования, территории общего пользования), посредством которых обеспечивается доступ	Земли общего пользования
10.	Иные сведения	-

4. Пояснения к сведениям об уточняемом земельном участке с кадастровым номером 24:04:6101013:92 :

1.	-

Сведения об уточняемых земельных участках, необходимые для исправления реестровых ошибок в сведениях о местоположении их границ

1. Сведения о характерных точках границ уточняемого земельного участка с кадастровым номером 24:04:6101013:94 :

Система координат МСК 167 зона 4 **Зона № 4**

Обозначение характерных точек границ	Координаты, м				Метод определения координат	Формулы, примененные для расчета средней квадратической погрешности определения координат характерных точек границ (Mt), с подставленными в такие формулы значениями и итоговые (вычисленные) значения Mt, м	Описание закрепления точки
	содержатся в Едином государственном реестре недвижимости		определены в результате выполнения комплексных кадастровых работ				
	X	Y	X	Y			
1	2	3	4	5	6	7	8
2893	634700.54	115093.02	634700.54	115093.02	Метод спутниковых геодезических измерений (определений)	0.1	Закрепление отсутствует
2894	634669.56	115100.32	634669.56	115100.32	Метод спутниковых геодезических измерений (определений)	0.1	Закрепление отсутствует
2895	634674.90	115082.86	634674.90	115082.86	Метод спутниковых геодезических измерений (определений)	0.1	Закрепление отсутствует
895	634691.96	115079.26	634691.96	115079.26	Метод спутниковых геодезических измерений (определений)	0.1	Закрепление отсутствует
2893	634700.54	115093.02	634700.54	115093.02	Метод спутниковых геодезических измерений (определений)	0.1	Закрепление отсутствует

2. Сведения о частях границ уточняемого земельного участка с кадастровым номером 24:04:6101013:94 :

Обозначение части границ		Горизонтальное проложение (S), м	Описание прохождения части границ	Сведения о согласовании местоположения границ (согласовано/спорное)
от т.	до т.			
1	2	3	4	5
2893	2894	31.83	-	-
2894	2895	18.26	-	-
2895	895	17.44	-	-
895	2893	16.22	-	-

3. Сведения о характеристиках уточняемого земельного участка с кадастровым номером 24:04:6101013:94 :

№ п/п	Наименование характеристики	Значение характеристики
1	2	3
1.	Адрес земельного участка	-
1.1.	Сведения о местоположении земельного участка (при отсутствии адреса) в структурированном в соответствии с федеральной информационной адресной системой виде	-
1.2.	Дополнительные сведения о местоположении земельного участка	-
2.	Площадь земельного участка ± величина погрешности определения (вычисления) площади (Р ± ΔР), м2	384 +/- 7
3.	Формула, примененная для расчета предельной допустимой погрешности определения площади земельного участка, с подставленными значениями и итоговые (вычисленные) значения (ΔР), м2	ΔР=3.5*Mt*√P=3.5*0,1*√384=7
4.	Площадь земельного участка согласно сведениям Единого государственного реестра недвижимости (Ркад), м2	384
5.	Оценка расхождения Р и Ркад (Р - Ркад), м2	-
6.	Предельные минимальный и максимальный размеры земельного участка (Рмин и Рмакс), м2	- -
7.	Кадастровый номер или иной государственный учетный номер (инвентарный) объекта недвижимости, расположенного на земельном участке	-
8.	Вид (виды) разрешенного использования	Для ведения огородничества
8.1.	Дополнительные сведения об использовании земельного участка	-
9.	Сведения о земельных участках (землях общего пользования, территории общего пользования), посредством которых обеспечивается доступ	Земли общего пользования
10.	Иные сведения	-

4. Пояснения к сведениям об уточняемом земельном участке с кадастровым номером 24:04:6101013:94 :

1.	-

Сведения об уточняемых земельных участках, необходимые для исправления реестровых ошибок в сведениях о местоположении их границ

1. Сведения о характерных точках границ уточняемого земельного участка с кадастровым номером 24:04:6101013:95 :

Система координат МСК 167 зона 4 **Зона № 4**

Обозначение характерных точек границ	Координаты, м				Метод определения координат	Формулы, примененные для расчета средней квадратической погрешности определения координат характерных точек границ (Mt), с подставленными в такие формулы значениями и итоговые (вычисленные) значения Mt, м	Описание закрепления точки
	содержатся в Едином государственном реестре недвижимости		определены в результате выполнения комплексных кадастровых работ				
	X	Y	X	Y			
1	2	3	4	5	6	7	8
2893	634700.54	115093.02	634700.54	115093.02	Метод спутниковых геодезических измерений (определений)	0.1	Закрепление отсутствует
2896	634703.84	115092.61	634703.84	115092.61	Метод спутниковых геодезических измерений (определений)	0.1	Закрепление отсутствует
1071	634708.79	115121.02	634708.79	115121.02	Метод спутниковых геодезических измерений (определений)	0.1	Закрепление отсутствует
1070	634683.73	115125.67	634683.73	115125.67	Метод спутниковых геодезических измерений (определений)	0.1	Закрепление отсутствует
1069	634671.39	115128.22	634671.39	115128.22	Метод спутниковых геодезических измерений (определений)	0.1	Закрепление отсутствует

1. Сведения о характерных точках границ уточняемого земельного участка с кадастровым номером 24:04:6101013:95 :

Система координат МСК 167 зона 4 **Зона № 4**

Обозначение характерных точек границ	Координаты, м				Метод определения координат	Формулы, примененные для расчета средней квадратической погрешности определения координат характерных точек границ (Mt), с подставленными в такие формулы значениями и итоговые (вычисленные) значения Mt, м	Описание закрепления точки
	содержатся в Едином государственном реестре недвижимости		определены в результате выполнения комплексных кадастровых работ				
	X	Y	X	Y			
1	2	3	4	5	6	7	8
1068	634664.21	115129.70	634664.21	115129.70	Метод спутниковых геодезических измерений (определений)	0.1	Закрепление отсутствует
2897	634657.88	115126.11	634657.88	115126.11	Метод спутниковых геодезических измерений (определений)	0.1	Закрепление отсутствует
2898	634665.14	115107.53	634665.14	115107.53	Метод спутниковых геодезических измерений (определений)	0.1	Закрепление отсутствует
2894	634669.56	115100.32	634669.56	115100.32	Метод спутниковых геодезических измерений (определений)	0.1	Закрепление отсутствует
2893	634700.54	115093.02	634700.54	115093.02	Метод спутниковых геодезических измерений (определений)	0.1	Закрепление отсутствует

2. Сведения о частях границ уточняемого земельного участка с кадастровым номером 24:04:6101013:95 :

Обозначение части границ		Горизонтальное проложение (S), м	Описание прохождения части границ	Сведения о согласовании местоположения границ (согласовано/спорное)
от т.	до т.			
1	2	3	4	5
2893	2896	3.33	-	-
2896	1071	28.84	-	-
1071	1070	25.49	-	-
1070	1069	12.60	-	-
1069	1068	7.33	-	-
1068	2897	7.28	-	-
2897	2898	19.95	-	-
2898	2894	8.46	-	-
2894	2893	31.83	-	-

3. Сведения о характеристиках уточняемого земельного участка с кадастровым номером 24:04:6101013:95 :

№ п/п	Наименование характеристики	Значение характеристики
1	2	3
1.	Адрес земельного участка	-
1.1.	Сведения о местоположении земельного участка (при отсутствии адреса) в структурированном в соответствии с федеральной информационной адресной системой виде	-
1.2.	Дополнительные сведения о местоположении земельного участка	-
2.	Площадь земельного участка ± величина погрешности определения (вычисления) площади (Р ± ΔР), м2	1256 +/- 12
3.	Формула, примененная для расчета предельной допустимой погрешности определения площади земельного участка, с подставленными значениями и итоговые (вычисленные) значения (ΔР), м2	ΔР=3.5*Mt*√P=3.5*0,1*√1256=12
4.	Площадь земельного участка согласно сведениям Единого государственного реестра недвижимости (Ркад), м2	1256
5.	Оценка расхождения Р и Ркад (Р - Ркад), м2	-
6.	Предельные минимальный и максимальный размеры земельного участка (Рмин и Рмакс), м2	- -
7.	Кадастровый номер или иной государственный учетный номер (инвентарный) объекта недвижимости, расположенного на земельном участке	-
8.	Вид (виды) разрешенного использования	Для ведения личного подсобного хозяйства
8.1.	Дополнительные сведения об использовании земельного участка	-
9.	Сведения о земельных участках (землях общего пользования, территории общего пользования), посредством которых обеспечивается доступ	Земли общего пользования
10.	Иные сведения	-

4. Пояснения к сведениям об уточняемом земельном участке с кадастровым номером 24:04:6101013:95 :

1.	-

Сведения об уточняемых земельных участках, необходимые для исправления реестровых ошибок в сведениях о местоположении их границ

1. Сведения о характерных точках границ уточняемого земельного участка с кадастровым номером 24:04:6101013:96 :

Система координат МСК 167 зона 4 **Зона № 4**

Обозначение характерных точек границ	Координаты, м				Метод определения координат	Формулы, примененные для расчета средней квадратической погрешности определения координат характерных точек границ (Mt), с подставленными в такие формулы значениями и итоговые (вычисленные) значения Mt, м	Описание закрепления точки
	содержатся в Едином государственном реестре недвижимости		определены в результате выполнения комплексных кадастровых работ				
	X	Y	X	Y			
1	2	3	4	5	6	7	8
2899	634427.65	115503.95	634427.65	115503.95	Метод спутниковых геодезических измерений (определений)	0.1	Закрепление отсутствует
2900	634421.35	115506.77	634421.35	115506.77	Метод спутниковых геодезических измерений (определений)	0.1	Закрепление отсутствует
2901	634419.71	115503.10	634419.71	115503.10	Метод спутниковых геодезических измерений (определений)	0.1	Закрепление отсутствует
2902	634426.01	115500.28	634426.01	115500.28	Метод спутниковых геодезических измерений (определений)	0.1	Закрепление отсутствует
2899	634427.65	115503.95	634427.65	115503.95	Метод спутниковых геодезических измерений (определений)	0.1	Закрепление отсутствует

2. Сведения о частях границ уточняемого земельного участка с кадастровым номером 24:04:6101013:96 :

Обозначение части границ		Горизонтальное проложение (S), м	Описание прохождения части границ	Сведения о согласовании местоположения границ (согласовано/спорное)
от т.	до т.			
1	2	3	4	5
2899	2900	6.90	-	-
2900	2901	4.02	-	-
2901	2902	6.90	-	-
2902	2899	4.02	-	-

3. Сведения о характеристиках уточняемого земельного участка с кадастровым номером 24:04:6101013:96 :

№ п/п	Наименование характеристики	Значение характеристики
1	2	3
1.	Адрес земельного участка	-
1.1.	Сведения о местоположении земельного участка (при отсутствии адреса) в структурированном в соответствии с федеральной информационной адресной системой виде	-
1.2.	Дополнительные сведения о местоположении земельного участка	-
2.	Площадь земельного участка ± величина погрешности определения (вычисления) площади (Р ± ΔР), м2	28 +/- 2
3.	Формула, примененная для расчета предельной допустимой погрешности определения площади земельного участка, с подставленными значениями и итоговые (вычисленные) значения (ΔР), м2	ΔР=3.5*Mt*√P=3.5*0,1*√28=2
4.	Площадь земельного участка согласно сведениям Единого государственного реестра недвижимости (Ркад), м2	28
5.	Оценка расхождения Р и Ркад (Р - Ркад), м2	-
6.	Предельные минимальный и максимальный размеры земельного участка (Рмин и Рмакс), м2	- -
7.	Кадастровый номер или иной государственный учетный номер (инвентарный) объекта недвижимости, расположенного на земельном участке	-
8.	Вид (виды) разрешенного использования	для эксплуатации гаража
8.1.	Дополнительные сведения об использовании земельного участка	-
9.	Сведения о земельных участках (землях общего пользования, территории общего пользования), посредством которых обеспечивается доступ	Земли общего пользования
10.	Иные сведения	-

4. Пояснения к сведениям об уточняемом земельном участке с кадастровым номером 24:04:6101013:96 :

1.	-

Сведения об уточняемых земельных участках, необходимые для исправления реестровых ошибок в сведениях о местоположении их границ

1. Сведения о характерных точках границ уточняемого земельного участка с кадастровым номером 24:04:6101013:97 :

Система координат МСК 167 зона 4 **Зона № 4**

Обозначение характерных точек границ	Координаты, м				Метод определения координат	Формулы, примененные для расчета средней квадратической погрешности определения координат характерных точек границ (Mt), с подставленными в такие формулы значениями и итоговые (вычисленные) значения Mt, м	Описание закрепления точки
	содержатся в Едином государственном реестре недвижимости		определены в результате выполнения комплексных кадастровых работ				
	X	Y	X	Y			
1	2	3	4	5	6	7	8
2464	634918.35	115708.24	634918.35	115708.24	Метод спутниковых геодезических измерений (определений)	0.1	Закрепление отсутствует
1766	634913.52	115709.54	634913.52	115709.54	Метод спутниковых геодезических измерений (определений)	0.1	Закрепление отсутствует
1765	634908.84	115692.15	634908.84	115692.15	Метод спутниковых геодезических измерений (определений)	0.1	Закрепление отсутствует
1764	634913.66	115690.85	634913.66	115690.85	Метод спутниковых геодезических измерений (определений)	0.1	Закрепление отсутствует
2464	634918.35	115708.24	634918.35	115708.24	Метод спутниковых геодезических измерений (определений)	0.1	Закрепление отсутствует

2. Сведения о частях границ уточняемого земельного участка с кадастровым номером 24:04:6101013:97 :

Обозначение части границ		Горизонтальное проложение (S), м	Описание прохождения части границ	Сведения о согласовании местоположения границ (согласовано/спорное)
от т.	до т.			
1	2	3	4	5
2464	1766	5.00	-	-
1766	1765	18.01	-	-
1765	1764	4.99	-	-
1764	2464	18.01	-	-

3. Сведения о характеристиках уточняемого земельного участка с кадастровым номером 24:04:6101013:97 :

№ п/п	Наименование характеристики	Значение характеристики
1	2	3
1.	Адрес земельного участка	-
1.1.	Сведения о местоположении земельного участка (при отсутствии адреса) в структурированном в соответствии с федеральной информационной адресной системой виде	-
1.2.	Дополнительные сведения о местоположении земельного участка	-
2.	Площадь земельного участка ± величина погрешности определения (вычисления) площади (Р ± ΔР), м2	90 +/- 3
3.	Формула, примененная для расчета предельной допустимой погрешности определения площади земельного участка, с подставленными значениями и итоговые (вычисленные) значения (ΔР), м2	ΔР=3.5*Mt*√P=3.5*0,1*√90=3 = 3
4.	Площадь земельного участка согласно сведениям Единого государственного реестра недвижимости (Ркад), м2	90
5.	Оценка расхождения Р и Ркад (Р - Ркад), м2	-
6.	Предельные минимальный и максимальный размеры земельного участка (Рмин и Рмакс), м2	- -
7.	Кадастровый номер или иной государственный учетный номер (инвентарный) объекта недвижимости, расположенного на земельном участке	-
8.	Вид (виды) разрешенного использования	Автомобильный транспорт (код 7.2)
8.1.	Дополнительные сведения об использовании земельного участка	-
9.	Сведения о земельных участках (землях общего пользования, территории общего пользования), посредством которых обеспечивается доступ	Земли общего пользования
10.	Иные сведения	-

4. Пояснения к сведениям об уточняемом земельном участке с кадастровым номером 24:04:6101013:97 :

1.	-

Сведения об уточняемых земельных участках, необходимые для исправления реестровых ошибок в сведениях о местоположении их границ

1. Сведения о характерных точках границ уточняемого земельного участка с кадастровым номером 24:04:6101013:98 :

Система координат МСК 167 зона 4 **Зона № 4**

Обозначение характерных точек границ	Координаты, м				Метод определения координат	Формулы, примененные для расчета средней квадратической погрешности определения координат характерных точек границ (Mt), с подставленными в такие формулы значениями и итоговые (вычисленные) значения Mt, м	Описание закрепления точки
	содержатся в Едином государственном реестре недвижимости		определены в результате выполнения комплексных кадастровых работ				
	X	Y	X	Y			
1	2	3	4	5	6	7	8
2301	634493.52	114744.15	634493.52	114744.15	Метод спутниковых геодезических измерений (определений)	0.1	Закрепление отсутствует
2903	634489.12	114743.53	634489.12	114743.53	Метод спутниковых геодезических измерений (определений)	0.1	Закрепление отсутствует
2904	634490.30	114733.77	634490.30	114733.77	Метод спутниковых геодезических измерений (определений)	0.1	Закрепление отсутствует
2905	634491.50	114723.89	634491.50	114723.89	Метод спутниковых геодезических измерений (определений)	0.1	Закрепление отсутствует
2906	634493.53	114707.97	634493.53	114707.97	Метод спутниковых геодезических измерений (определений)	0.1	Закрепление отсутствует

1. Сведения о характерных точках границ уточняемого земельного участка с кадастровым номером 24:04:6101013:98 :

Система координат МСК 167 зона 4 **Зона № 4**

Обозначение характерных точек границ	Координаты, м				Метод определения координат	Формулы, примененные для расчета средней квадратической погрешности определения координат характерных точек границ (Mt), с подставленными в такие формулы значениями и итоговые (вычисленные) значения Mt, м	Описание закрепления точки
	содержатся в Едином государственном реестре недвижимости		определены в результате выполнения комплексных кадастровых работ				
	X	Y	X	Y			
1	2	3	4	5	6	7	8
2285	634509.27	114709.71	634509.27	114709.71	Метод спутниковых геодезических измерений (определений)	0.1	Закрепление отсутствует
2284	634509.16	114710.70	634509.16	114710.70	Метод спутниковых геодезических измерений (определений)	0.1	Закрепление отсутствует
2907	634507.57	114723.95	634507.57	114723.95	Метод спутниковых геодезических измерений (определений)	0.1	Закрепление отсутствует
2908	634505.30	114734.85	634505.30	114734.85	Метод спутниковых геодезических измерений (определений)	0.1	Закрепление отсутствует
2909	634504.15	114742.19	634504.15	114742.19	Метод спутниковых геодезических измерений (определений)	0.1	Закрепление отсутствует

1. Сведения о характерных точках границ уточняемого земельного участка с кадастровым номером 24:04:6101013:98 :

Система координат МСК 167 зона 4 **Зона №4**

Обозначение характерных точек границ	Координаты, м				Метод определения координат	Формулы, примененные для расчета средней квадратической погрешности определения координат характерных точек границ (Mt), с подставленными в такие формулы значениями и итоговые (вычисленные) значения Mt, м	Описание закрепления точки
	содержатся в Едином государственном реестре недвижимости		определены в результате выполнения комплексных кадастровых работ				
	X	Y	X	Y			
1	2	3	4	5	6	7	8
2910	634503.64	114745.63	634503.64	114745.63	Метод спутниковых геодезических измерений (определений)	0.1	Закрепление отсутствует
2911	634497.76	114744.74	634497.76	114744.74	Метод спутниковых геодезических измерений (определений)	0.1	Закрепление отсутствует
2302	634495.77	114744.46	634495.77	114744.46	Метод спутниковых геодезических измерений (определений)	0.1	Закрепление отсутствует
2301	634493.52	114744.15	634493.52	114744.15	Метод спутниковых геодезических измерений (определений)	0.1	Закрепление отсутствует

2. Сведения о частях границ уточняемого земельного участка с кадастровым номером 24:04:6101013:98 :

Обозначение части границ		Горизонтальное проложение (S), м	Описание прохождения части границ	Сведения о согласовании местоположения границ (согласовано/спорное)
от т.	до т.			
1	2	3	4	5
2301	2903	4.44	-	-
2903	2904	9.83	-	-
2904	2905	9.95	-	-
2905	2906	16.05	-	-
2906	2285	15.84	-	-
2285	2284	1.00	-	-

2. Сведения о частях границ уточняемого земельного участка с кадастровым номером 24:04:6101013:98 :

Обозначение части границ		Горизонтальное проложение (S), м	Описание прохождения части границ	Сведения о согласовании местоположения границ (согласовано/спорное)
от т.	до т.			
1	2	3	4	5
2284	2907	13.35	-	-
2907	2908	11.13	-	-
2908	2909	7.43	-	-
2909	2910	3.48	-	-
2910	2911	5.95	-	-
2911	2302	2.01	-	-
2302	2301	2.27	-	-

3. Сведения о характеристиках уточняемого земельного участка с кадастровым номером 24:04:6101013:98 :

№ п/п	Наименование характеристики	Значение характеристики
1	2	3
1.	Адрес земельного участка	-
1.1.	Сведения о местоположении земельного участка (при отсутствии адреса) в структурированном в соответствии с федеральной информационной адресной системой виде	-
1.2.	Дополнительные сведения о местоположении земельного участка	-
2.	Площадь земельного участка ± величина погрешности определения (вычисления) площади (Р ± ΔР), м2	557 +/- 8
3.	Формула, примененная для расчета предельной допустимой погрешности определения площади земельного участка, с подставленными значениями и итоговые (вычисленные) значения (ΔР), м2	ΔР=3.5*Mt*√P=3.5*0,1*√557=8
4.	Площадь земельного участка согласно сведениям Единого государственного реестра недвижимости (Ркад), м2	557
5.	Оценка расхождения Р и Ркад (Р - Ркад), м2	-
6.	Предельные минимальный и максимальный размеры земельного участка (Рмин и Рмакс), м2	- -
7.	Кадастровый номер или иной государственный учетный номер (инвентарный) объекта недвижимости, расположенного на земельном участке	-
8.	Вид (виды) разрешенного использования	эксплуатация одноэтажного кирпичного здания
8.1.	Дополнительные сведения об использовании земельного участка	-
9.	Сведения о земельных участках (землях общего пользования, территории общего пользования), посредством которых обеспечивается доступ	Земли общего пользования
10.	Иные сведения	-

4. Пояснения к сведениям об уточняемом земельном участке с кадастровым номером 24:04:6101013:98 :

1.	-

Сведения об уточняемых земельных участках, необходимые для исправления реестровых ошибок в сведениях о местоположении их границ

1. Сведения о характерных точках границ уточняемого земельного участка с кадастровым номером 24:04:6101013:99 :

Система координат МСК 167 зона 4 **Зона № 4**

Обозначение характерных точек границ	Координаты, м				Метод определения координат	Формулы, примененные для расчета средней квадратической погрешности определения координат характерных точек границ (Mt), с подставленными в такие формулы значениями и итоговые (вычисленные) значения Mt, м	Описание закрепления точки
	содержатся в Едином государственном реестре недвижимости		определены в результате выполнения комплексных кадастровых работ				
	X	Y	X	Y			
1	2	3	4	5	6	7	8
104	634519.20	114790.19	634519.20	114790.19	Метод спутниковых геодезических измерений (определений)	0.1	Закрепление отсутствует
103	634518.82	114791.90	634518.82	114791.90	Метод спутниковых геодезических измерений (определений)	0.1	Закрепление отсутствует
102	634517.42	114797.98	634517.42	114797.98	Метод спутниковых геодезических измерений (определений)	0.1	Закрепление отсутствует
101	634512.90	114797.10	634512.90	114797.10	Метод спутниковых геодезических измерений (определений)	0.1	Закрепление отсутствует
2912	634504.17	114795.40	634504.17	114795.40	Метод спутниковых геодезических измерений (определений)	0.1	Закрепление отсутствует

1. Сведения о характерных точках границ уточняемого земельного участка с кадастровым номером 24:04:6101013:99 :

Система координат МСК 167 зона 4 **Зона № 4**

Обозначение характерных точек границ	Координаты, м				Метод определения координат	Формулы, примененные для расчета средней квадратической погрешности определения координат характерных точек границ (Mt), с подставленными в такие формулы значениями и итоговые (вычисленные) значения Mt, м	Описание закрепления точки
	содержатся в Едином государственном реестре недвижимости		определены в результате выполнения комплексных кадастровых работ				
	X	Y	X	Y			
1	2	3	4	5	6	7	8
2913	634498.71	114794.34	634498.71	114794.34	Метод спутниковых геодезических измерений (определений)	0.1	Закрепление отсутствует
2914	634482.46	114791.19	634482.46	114791.19	Метод спутниковых геодезических измерений (определений)	0.1	Закрепление отсутствует
2915	634483.16	114786.87	634483.16	114786.87	Метод спутниковых геодезических измерений (определений)	0.1	Закрепление отсутствует
2916	634484.30	114777.96	634484.30	114777.96	Метод спутниковых геодезических измерений (определений)	0.1	Закрепление отсутствует
2917	634486.99	114776.99	634486.99	114776.99	Метод спутниковых геодезических измерений (определений)	0.1	Закрепление отсутствует

1. Сведения о характерных точках границ уточняемого земельного участка с кадастровым номером 24:04:6101013:99 :

Система координат МСК 167 зона 4 **Зона №4**

Обозначение характерных точек границ	Координаты, м				Метод определения координат	Формулы, примененные для расчета средней квадратической погрешности определения координат характерных точек границ (Mt), с подставленными в такие формулы значениями и итоговые (вычисленные) значения Mt, м	Описание закрепления точки
	содержатся в Едином государственном реестре недвижимости		определены в результате выполнения комплексных кадастровых работ				
	X	Y	X	Y			
1	2	3	4	5	6	7	8
2918	634488.95	114768.20	634488.95	114768.20	Метод спутниковых геодезических измерений (определений)	0.1	Закрепление отсутствует
1360	634497.33	114770.07	634497.33	114770.07	Метод спутниковых геодезических измерений (определений)	0.1	Закрепление отсутствует
1359	634510.03	114772.31	634510.03	114772.31	Метод спутниковых геодезических измерений (определений)	0.1	Закрепление отсутствует
2919	634515.67	114773.30	634515.67	114773.30	Метод спутниковых геодезических измерений (определений)	0.1	Закрепление отсутствует
2920	634519.12	114773.90	634519.12	114773.90	Метод спутниковых геодезических измерений (определений)	0.1	Закрепление отсутствует

1. Сведения о характерных точках границ уточняемого земельного участка с кадастровым номером 24:04:6101013:99 :

Система координат МСК 167 зона 4 **Зона №4**

Обозначение характерных точек границ	Координаты, м				Метод определения координат	Формулы, примененные для расчета средней квадратической погрешности определения координат характерных точек границ (Mt), с подставленными в такие формулы значениями и итоговые (вычисленные) значения Mt, м	Описание закрепления точки
	содержатся в Едином государственном реестре недвижимости		определены в результате выполнения комплексных кадастровых работ				
	X	Y	X	Y			
1	2	3	4	5	6	7	8
1356	634522.07	114774.42	634522.07	114774.42	Метод спутниковых геодезических измерений (определений)	0.1	Закрепление отсутствует
2921	634521.48	114778.88	634521.48	114778.88	Метод спутниковых геодезических измерений (определений)	0.1	Закрепление отсутствует
105	634521.11	114781.65	634521.11	114781.65	Метод спутниковых геодезических измерений (определений)	0.1	Закрепление отсутствует
104	634519.20	114790.19	634519.20	114790.19	Метод спутниковых геодезических измерений (определений)	0.1	Закрепление отсутствует

2. Сведения о частях границ уточняемого земельного участка с кадастровым номером 24:04:6101013:99 :

Обозначение части границ		Горизонтальное проложение (S), м	Описание прохождения части границ	Сведения о согласовании местоположения границ (согласовано/спорное)
от т.	до т.			
1	2	3	4	5
104	103	1.75	-	-
1356	2921	4.50	-	-
2920	1356	3.00	-	-
2919	2920	3.50	-	-
1359	2919	5.73	-	-
1360	1359	12.90	-	-

2. Сведения о частях границ уточняемого земельного участка с кадастровым номером 24:04:6101013:99 :

Обозначение части границ		Горизонтальное проложение (S), м	Описание прохождения части границ	Сведения о согласовании местоположения границ (согласовано/спорное)
от т.	до т.			
1	2	3	4	5
2918	1360	8.59	-	-
2917	2918	9.01	-	-
2916	2917	2.86	-	-
2915	2916	8.98	-	-
2914	2915	4.38	-	-
2913	2914	16.55	-	-
2912	2913	5.56	-	-
101	2912	8.89	-	-
102	101	4.60	-	-
103	102	6.24	-	-
2921	105	2.79	-	-
105	104	8.75	-	-

3. Сведения о характеристиках уточняемого земельного участка с кадастровым номером 24:04:6101013:99 :

№ п/п	Наименование характеристики	Значение характеристики
1	2	3
1.	Адрес земельного участка	-
1.1.	Сведения о местоположении земельного участка (при отсутствии адреса) в структурированном в соответствии с федеральной информационной адресной системой виде	-
1.2.	Дополнительные сведения о местоположении земельного участка	-
2.	Площадь земельного участка ± величина погрешности определения (вычисления) площади (Р ± ΔР), м2	839 +/- 10
3.	Формула, примененная для расчета предельной допустимой погрешности определения площади земельного участка, с подставленными значениями и итоговые (вычисленные) значения (ΔР), м2	ΔР=3.5*Mt*√P=3.5*0,1*√839=10
4.	Площадь земельного участка согласно сведениям Единого государственного реестра недвижимости (Ркад), м2	839
5.	Оценка расхождения Р и Ркад (Р - Ркад), м2	-
6.	Предельные минимальный и максимальный размеры земельного участка (Рмин и Рмакс), м2	- -
7.	Кадастровый номер или иной государственный учетный номер (инвентарный) объекта недвижимости, расположенного на земельном участке	-
8.	Вид (виды) разрешенного использования	Для ведения личного подсобного хозяйства
8.1.	Дополнительные сведения об использовании земельного участка	-
9.	Сведения о земельных участках (землях общего пользования, территории общего пользования), посредством которых обеспечивается доступ	Земли общего пользования
10.	Иные сведения	-

4. Пояснения к сведениям об уточняемом земельном участке с кадастровым номером 24:04:6101013:99 :	
1.	-

Сведения о зданиях, сооружениях, объектах незавершенного строительства, необходимые для исправления реестровых ошибок в сведениях об описании их местоположения

1. Сведения о характерных точках контура **здание**

вид объекта недвижимости (здание, сооружение, объект незавершенного строительства)

с кадастровым номером 24:00:0000000:1319 :

Система координат МСК 167 зона 4 **Зона № 4**

Обозначение характерных точек контура	Содержатся в Едином государственном реестре недвижимости			Определены в ходе выполнения комплексных кадастровых работ			Метод определения координат	Формулы, примененные для расчета средней квадратической погрешности определения координат характерных точек (Mt), м, с подставленными в такие формулы значениями и итоговые (вычисленные) значения Mt, м
	Координаты, м		Радиус, м	Координаты, м		Радиус, м		
	X	Y	R	X	Y	R		
1	2	3	4	5	6	7	8	9
2922	633844.64	114613.95	-	633844.64	114613.95	-	Метод спутниковых геодезических измерений (определений)	0.1
2923	633843.86	114620.55	-	633843.86	114620.55	-	Метод спутниковых геодезических измерений (определений)	0.1
2924	633826.29	114618.47	-	633826.29	114618.47	-	Метод спутниковых геодезических измерений (определений)	0.1
2925	633827.07	114611.88	-	633827.07	114611.88	-	Метод спутниковых геодезических измерений (определений)	0.1
2926	633827.58	114611.94	-	633827.58	114611.94	-	Метод спутниковых геодезических измерений (определений)	0.1
2927	633827.55	114612.19	-	633827.55	114612.19	-	Метод спутниковых геодезических измерений (определений)	0.1
2928	633832.67	114612.80	-	633832.67	114612.80	-	Метод спутниковых геодезических измерений (определений)	0.1

Сведения о зданиях, сооружениях, объектах незавершенного строительства, необходимые для исправления реестровых ошибок в сведениях об описании их местоположения

1. Сведения о характерных точках контура **здание**

вид объекта недвижимости (здание, сооружение, объект незавершенного строительства)

с кадастровым номером 24:00:0000000:1319 :

Система координат МСК 167 зона 4 **Зона № 4**

Обозначение характерных точек контура	Содержатся в Едином государственном реестре недвижимости			Определены в ходе выполнения комплексных кадастровых работ			Метод определения координат	Формулы, примененные для расчета средней квадратической погрешности определения координат характерных точек (Mt), м, с подставленными в такие формулы значениями и итоговые (вычисленные) значения Mt, м
	Координаты, м		Радиус, м	Координаты, м		Радиус, м		
	X	Y	R	X	Y	R		
1	2	3	4	5	6	7	8	9
2929	633832.70	114612.54	-	633832.70	114612.54	-	Метод спутниковых геодезических измерений (определений)	0.1
2930	633833.21	114612.60	-	633833.21	114612.60	-	Метод спутниковых геодезических измерений (определений)	0.1
2931	633833.18	114612.86	-	633833.18	114612.86	-	Метод спутниковых геодезических измерений (определений)	0.1
2932	633838.71	114613.51	-	633838.71	114613.51	-	Метод спутниковых геодезических измерений (определений)	0.1
2933	633838.74	114613.25	-	633838.74	114613.25	-	Метод спутниковых геодезических измерений (определений)	0.1
2934	633839.25	114613.31	-	633839.25	114613.31	-	Метод спутниковых геодезических измерений (определений)	0.1
2935	633839.22	114613.57	-	633839.22	114613.57	-	Метод спутниковых геодезических измерений (определений)	0.1

Сведения о зданиях, сооружениях, объектах незавершенного строительства, необходимые для исправления реестровых ошибок в сведениях об описании их местоположения

1. Сведения о характерных точках контура **здание**

вид объекта недвижимости (здание, сооружение, объект незавершенного строительства)

с кадастровым номером 24:00:0000000:1319 :

Система координат МСК 167 зона 4 **Зона № 4**

Обозначение характерных точек контура	Содержатся в Едином государственном реестре недвижимости			Определены в ходе выполнения комплексных кадастровых работ			Метод определения координат	Формулы, примененные для расчета средней квадратической погрешности определения координат характерных точек (Mt), м, с подставленными в такие формулы значениями и итоговые (вычисленные) значения Mt, м
	Координаты, м		Радиус, м	Координаты, м		Радиус, м		
	X	Y	R	X	Y	R		
1	2	3	4	5	6	7	8	9
2936	633844.10	114614.15	-	633844.10	114614.15	-	Метод спутниковых геодезических измерений (определений)	0.1
2937	633844.13	114613.89	-	633844.13	114613.89	-	Метод спутниковых геодезических измерений (определений)	0.1
2922	633844.64	114613.95	-	633844.64	114613.95	-	Метод спутниковых геодезических измерений (определений)	0.1

2. Иные сведения об объекте недвижимости
с кадастровым номером: 24:00:0000000:1319 :

1.

3. Пояснения к сведениям об объекте недвижимости с кадастровым номером 24:00:0000000:1319 :

1.	-

Сведения о зданиях, сооружениях, объектах незавершенного строительства, необходимые для исправления реестровых ошибок в сведениях об описании их местоположения

1. Сведения о характерных точках контура **здание**

вид объекта недвижимости (здание, сооружение, объект незавершенного строительства)

с кадастровым номером 24:04:0000000:10159 :

Система координат МСК 167 зона 4 **Зона № 4**

Обозначение характерных точек контура	Содержатся в Едином государственном реестре недвижимости			Определены в ходе выполнения комплексных кадастровых работ			Метод определения координат	Формулы, примененные для расчета средней квадратической погрешности определения координат характерных точек (Mt), м, с подставленными в такие формулы значениями и итоговые (вычисленные) значения Mt, м
	Координаты, м		Радиус, м	Координаты, м		Радиус, м		
	X	Y	R	X	Y	R		
1	2	3	4	5	6	7	8	9
2938	634441.79	115207.11	-	634441.79	115207.11	-	Метод спутниковых геодезических измерений (определений)	0.1
2939	634425.23	115215.34	-	634425.23	115215.34	-	Метод спутниковых геодезических измерений (определений)	0.1
2940	634378.02	115120.44	-	634378.02	115120.44	-	Метод спутниковых геодезических измерений (определений)	0.1
2941	634389.66	115114.65	-	634389.66	115114.65	-	Метод спутниковых геодезических измерений (определений)	0.1
2942	634393.89	115123.15	-	634393.89	115123.15	-	Метод спутниковых геодезических измерений (определений)	0.1
2943	634399.18	115120.50	-	634399.18	115120.50	-	Метод спутниковых геодезических измерений (определений)	0.1
2944	634420.87	115164.35	-	634420.87	115164.35	-	Метод спутниковых геодезических измерений (определений)	0.1

Сведения о зданиях, сооружениях, объектах незавершенного строительства, необходимые для исправления реестровых ошибок в сведениях об описании их местоположения

1. Сведения о характерных точках контура **здание**

вид объекта недвижимости (здание, сооружение, объект незавершенного строительства)

с кадастровым номером 24:04:0000000:10159 :

Система координат МСК 167 зона 4 **Зона № 4**

Обозначение характерных точек контура	Содержатся в Едином государственном реестре недвижимости			Определены в ходе выполнения комплексных кадастровых работ			Метод определения координат	Формулы, примененные для расчета средней квадратической погрешности определения координат характерных точек (Mt), м, с подставленными в такие формулы значениями и итоговые (вычисленные) значения Mt, м
	Координаты, м		Радиус, м	Координаты, м		Радиус, м		
	X	Y	R	X	Y	R		
1	2	3	4	5	6	7	8	9
2945	634420.49	115164.45	-	634420.49	115164.45	-	Метод спутниковых геодезических измерений (определений)	0.1
2938	634441.79	115207.11	-	634441.79	115207.11	-	Метод спутниковых геодезических измерений (определений)	0.1

2. Иные сведения об объекте недвижимости
с кадастровым номером: 24:04:0000000:10159 :

1.

3. Пояснения к сведениям об объекте недвижимости с кадастровым номером 24:04:0000000:10159 :

1.	-

Сведения о зданиях, сооружениях, объектах незавершенного строительства, необходимые для исправления реестровых ошибок в сведениях об описании их местоположения

1. Сведения о характерных точках контура **здание**

вид объекта недвижимости (здание, сооружение, объект незавершенного строительства)

с кадастровым номером 24:04:0000000:9333 :

Система координат МСК 167 зона 4 **Зона № 4**

Обозначение характерных точек контура	Содержатся в Едином государственном реестре недвижимости			Определены в ходе выполнения комплексных кадастровых работ			Метод определения координат	Формулы, примененные для расчета средней квадратической погрешности определения координат характерных точек (Mt), м, с подставленными в такие формулы значениями и итоговые (вычисленные) значения Mt, м
	Координаты, м		Радиус, м	Координаты, м		Радиус, м		
	X	Y	R	X	Y	R		
1	2	3	4	5	6	7	8	9
2946	633601.72	114585.54	-	633601.72	114585.54	-	Метод спутниковых геодезических измерений (определений)	0.1
2947	633596.70	114587.43	-	633596.70	114587.43	-	Метод спутниковых геодезических измерений (определений)	0.1
2948	633595.07	114583.11	-	633595.07	114583.11	-	Метод спутниковых геодезических измерений (определений)	0.1
2949	633600.10	114581.22	-	633600.10	114581.22	-	Метод спутниковых геодезических измерений (определений)	0.1
2946	633601.72	114585.54	-	633601.72	114585.54	-	Метод спутниковых геодезических измерений (определений)	0.1

2. Иные сведения об объекте недвижимости
с кадастровым номером: 24:04:0000000:9333 :

1.

3. Пояснения к сведениям об объекте недвижимости с кадастровым номером 24:04:0000000:9333 :

1.	-

Сведения о зданиях, сооружениях, объектах незавершенного строительства, необходимые для исправления реестровых ошибок в сведениях об описании их местоположения

1. Сведения о характерных точках контура **здание**

вид объекта недвижимости (здание, сооружение, объект незавершенного строительства)

с кадастровым номером 24:04:6101013:1019 :

Система координат МСК 167 зона 4 **Зона № 4**

Обозначение характерных точек контура	Содержатся в Едином государственном реестре недвижимости			Определены в ходе выполнения комплексных кадастровых работ			Метод определения координат	Формулы, примененные для расчета средней квадратической погрешности определения координат характерных точек (Mt), м, с подставленными в такие формулы значениями и итоговые (вычисленные) значения Mt, м
	Координаты, м		Радиус, м	Координаты, м		Радиус, м		
	X	Y	R	X	Y	R		
1	2	3	4	5	6	7	8	9
2950	634360.19	114850.25	-	634360.19	114850.25	-	Метод спутниковых геодезических измерений (определений)	0.1
2951	634359.46	114857.83	-	634359.46	114857.83	-	Метод спутниковых геодезических измерений (определений)	0.1
2952	634359.72	114857.86	-	634359.72	114857.86	-	Метод спутниковых геодезических измерений (определений)	0.1
2953	634359.48	114860.28	-	634359.48	114860.28	-	Метод спутниковых геодезических измерений (определений)	0.1
2954	634356.24	114859.97	-	634356.24	114859.97	-	Метод спутниковых геодезических измерений (определений)	0.1
2955	634356.45	114857.80	-	634356.45	114857.80	-	Метод спутниковых геодезических измерений (определений)	0.1
2956	634349.59	114857.14	-	634349.59	114857.14	-	Метод спутниковых геодезических измерений (определений)	0.1

Сведения о зданиях, сооружениях, объектах незавершенного строительства, необходимые для исправления реестровых ошибок в сведениях об описании их местоположения

1. Сведения о характерных точках контура **здание**

вид объекта недвижимости (здание, сооружение, объект незавершенного строительства)

с кадастровым номером 24:04:6101013:1019 :

Система координат МСК 167 зона 4 **Зона № 4**

Обозначение характерных точек контура	Содержатся в Едином государственном реестре недвижимости			Определены в ходе выполнения комплексных кадастровых работ			Метод определения координат	Формулы, примененные для расчета средней квадратической погрешности определения координат характерных точек (Mt), м, с подставленными в такие формулы значениями и итоговые (вычисленные) значения Mt, м
	Координаты, м		Радиус, м	Координаты, м		Радиус, м		
	X	Y	R	X	Y	R		
1	2	3	4	5	6	7	8	9
2957	634350.34	114849.30	-	634350.34	114849.30	-	Метод спутниковых геодезических измерений (определений)	0.1
2950	634360.19	114850.25	-	634360.19	114850.25	-	Метод спутниковых геодезических измерений (определений)	0.1

2. Иные сведения об объекте недвижимости с кадастровым номером: 24:04:6101013:1019 :

1.

3. Пояснения к сведениям об объекте недвижимости с кадастровым номером 24:04:6101013:1019 :

1.	-

Сведения о зданиях, сооружениях, объектах незавершенного строительства, необходимые для исправления реестровых ошибок в сведениях об описании их местоположения

1. Сведения о характерных точках контура **здание**

вид объекта недвижимости (здание, сооружение, объект незавершенного строительства)

с кадастровым номером 24:04:6101013:1064 :

Система координат МСК 167 зона 4 **Зона № 4**

Обозначение характерных точек контура	Содержатся в Едином государственном реестре недвижимости			Определены в ходе выполнения комплексных кадастровых работ			Метод определения координат	Формулы, примененные для расчета средней квадратической погрешности определения координат характерных точек (Mt), м, с подставленными в такие формулы значениями и итоговые (вычисленные) значения Mt, м
	Координаты, м		Радиус, м	Координаты, м		Радиус, м		
	X	Y	R	X	Y	R		
1	2	3	4	5	6	7	8	9
2958	634292.12	114842.32	-	634292.12	114842.32	-	Метод спутниковых геодезических измерений (определений)	0.1
2959	634290.76	114853.34	-	634290.76	114853.34	-	Метод спутниковых геодезических измерений (определений)	0.1
2960	634276.96	114851.63	-	634276.96	114851.63	-	Метод спутниковых геодезических измерений (определений)	0.1
2961	634278.32	114840.62	-	634278.32	114840.62	-	Метод спутниковых геодезических измерений (определений)	0.1
2958	634292.12	114842.32	-	634292.12	114842.32	-	Метод спутниковых геодезических измерений (определений)	0.1

2. Иные сведения об объекте недвижимости
с кадастровым номером: 24:04:6101013:1064 :

1.

3. Пояснения к сведениям об объекте недвижимости с кадастровым номером 24:04:6101013:1064 :

1.	-

Сведения о зданиях, сооружениях, объектах незавершенного строительства, необходимые для исправления реестровых ошибок в сведениях об описании их местоположения

1. Сведения о характерных точках контура **здание**

вид объекта недвижимости (здание, сооружение, объект незавершенного строительства)

с кадастровым номером 24:04:6101013:1101 :

Система координат МСК 167 зона 4 **Зона № 4**

Обозначение характерных точек контура	Содержатся в Едином государственном реестре недвижимости			Определены в ходе выполнения комплексных кадастровых работ			Метод определения координат	Формулы, примененные для расчета средней квадратической погрешности определения координат характерных точек (Mt), м, с подставленными в такие формулы значениями и итоговые (вычисленные) значения Mt, м
	Координаты, м		Радиус, м	Координаты, м		Радиус, м		
	X	Y	R	X	Y	R		
1	2	3	4	5	6	7	8	9
2962	633994.27	114655.80	-	633994.27	114655.80	-	Метод спутниковых геодезических измерений (определений)	0.1
2963	634001.00	114656.29	-	634001.00	114656.29	-	Метод спутниковых геодезических измерений (определений)	0.1
2964	633999.74	114671.69	-	633999.74	114671.69	-	Метод спутниковых геодезических измерений (определений)	0.1
2965	633992.90	114671.20	-	633992.90	114671.20	-	Метод спутниковых геодезических измерений (определений)	0.1
2962	633994.27	114655.80	-	633994.27	114655.80	-	Метод спутниковых геодезических измерений (определений)	0.1

2. Иные сведения об объекте недвижимости с кадастровым номером: 24:04:6101013:1101 :

1.

3. Пояснения к сведениям об объекте недвижимости с кадастровым номером 24:04:6101013:1101 :

1.	-

Сведения о зданиях, сооружениях, объектах незавершенного строительства, необходимые для исправления реестровых ошибок в сведениях об описании их местоположения

1. Сведения о характерных точках контура **здание**

вид объекта недвижимости (здание, сооружение, объект незавершенного строительства)

с кадастровым номером 24:04:6101013:1106 :

Система координат МСК 167 зона 4 **Зона № 4**

Обозначение характерных точек контура	Содержатся в Едином государственном реестре недвижимости			Определены в ходе выполнения комплексных кадастровых работ			Метод определения координат	Формулы, примененные для расчета средней квадратической погрешности определения координат характерных точек (Mt), м, с подставленными в такие формулы значениями и итоговые (вычисленные) значения Mt, м
	Координаты, м		Радиус, м	Координаты, м		Радиус, м		
	X	Y	R	X	Y	R		
1	2	3	4	5	6	7	8	9
2966	633954.98	114645.21	-	633954.98	114645.21	-	Метод спутниковых геодезических измерений (определений)	0.1
2967	633956.39	114635.87	-	633956.39	114635.87	-	Метод спутниковых геодезических измерений (определений)	0.1
2968	633988.96	114640.81	-	633988.96	114640.81	-	Метод спутниковых геодезических измерений (определений)	0.1
2969	633987.53	114650.15	-	633987.53	114650.15	-	Метод спутниковых геодезических измерений (определений)	0.1
2966	633954.98	114645.21	-	633954.98	114645.21	-	Метод спутниковых геодезических измерений (определений)	0.1

2. Иные сведения об объекте недвижимости
с кадастровым номером: 24:04:6101013:1106 :

1.

3. Пояснения к сведениям об объекте недвижимости с кадастровым номером 24:04:6101013:1106 :

1.	-

Сведения о зданиях, сооружениях, объектах незавершенного строительства, необходимые для исправления реестровых ошибок в сведениях об описании их местоположения

1. Сведения о характерных точках контура **здание**

вид объекта недвижимости (здание, сооружение, объект незавершенного строительства)

с кадастровым номером 24:04:6101013:1169 :

Система координат МСК 167 зона 4 **Зона № 4**

Обозначение характерных точек контура	Содержатся в Едином государственном реестре недвижимости			Определены в ходе выполнения комплексных кадастровых работ			Метод определения координат	Формулы, примененные для расчета средней квадратической погрешности определения координат характерных точек (Mt), м, с подставленными в такие формулы значениями и итоговые (вычисленные) значения Mt, м
	Координаты, м		Радиус, м	Координаты, м		Радиус, м		
	X	Y	R	X	Y	R		
1	2	3	4	5	6	7	8	9
2970	634109.22	114700.25	-	634109.22	114700.25	-	Метод спутниковых геодезических измерений (определений)	0.1
2971	634120.72	114701.88	-	634120.72	114701.88	-	Метод спутниковых геодезических измерений (определений)	0.1
2972	634119.79	114708.42	-	634119.79	114708.42	-	Метод спутниковых геодезических измерений (определений)	0.1
2973	634108.26	114706.79	-	634108.26	114706.79	-	Метод спутниковых геодезических измерений (определений)	0.1
2970	634109.22	114700.25	-	634109.22	114700.25	-	Метод спутниковых геодезических измерений (определений)	0.1

2. Иные сведения об объекте недвижимости
с кадастровым номером: 24:04:6101013:1169 :

1.

3. Пояснения к сведениям об объекте недвижимости с кадастровым номером 24:04:6101013:1169 :

1.	-

Сведения о зданиях, сооружениях, объектах незавершенного строительства, необходимые для исправления реестровых ошибок в сведениях об описании их местоположения

1. Сведения о характерных точках контура **здание**

вид объекта недвижимости (здание, сооружение, объект незавершенного строительства)

с кадастровым номером 24:04:6101013:1194 :

Система координат МСК 167 зона 4 **Зона № 4**

Обозначение характерных точек контура	Содержатся в Едином государственном реестре недвижимости			Определены в ходе выполнения комплексных кадастровых работ			Метод определения координат	Формулы, примененные для расчета средней квадратической погрешности определения координат характерных точек (Mt), м, с подставленными в такие формулы значениями и итоговые (вычисленные) значения Mt, м
	Координаты, м		Радиус, м	Координаты, м		Радиус, м		
	X	Y	R	X	Y	R		
1	2	3	4	5	6	7	8	9
2974	634425.71	114857.36	-	634425.71	114857.36	-	Метод спутниковых геодезических измерений (определений)	0.1
2975	634424.57	114864.95	-	634424.57	114864.95	-	Метод спутниковых геодезических измерений (определений)	0.1
2976	634414.93	114863.68	-	634414.93	114863.68	-	Метод спутниковых геодезических измерений (определений)	0.1
2977	634415.96	114856.14	-	634415.96	114856.14	-	Метод спутниковых геодезических измерений (определений)	0.1
2974	634425.71	114857.36	-	634425.71	114857.36	-	Метод спутниковых геодезических измерений (определений)	0.1

2. Иные сведения об объекте недвижимости
с кадастровым номером: 24:04:6101013:1194 :

1.

3. Пояснения к сведениям об объекте недвижимости с кадастровым номером 24:04:6101013:1194 :

1.	-

Сведения о зданиях, сооружениях, объектах незавершенного строительства, необходимые для исправления реестровых ошибок в сведениях об описании их местоположения

1. Сведения о характерных точках контура **здание**

вид объекта недвижимости (здание, сооружение, объект незавершенного строительства)

с кадастровым номером 24:04:6101013:1936 :

Система координат МСК 167 зона 4 **Зона № 4**

Обозначение характерных точек контура	Содержатся в Едином государственном реестре недвижимости			Определены в ходе выполнения комплексных кадастровых работ			Метод определения координат	Формулы, примененные для расчета средней квадратической погрешности определения координат характерных точек (Mt), м, с подставленными в такие формулы значениями и итоговые (вычисленные) значения Mt, м
	Координаты, м		Радиус, м	Координаты, м		Радиус, м		
	X	Y	R	X	Y	R		
1	2	3	4	5	6	7	8	9
2978	634950.80	115984.16	-	634950.80	115984.16	-	Метод спутниковых геодезических измерений (определений)	0.1
2979	634951.38	115992.60	-	634951.38	115992.60	-	Метод спутниковых геодезических измерений (определений)	0.1
2980	634948.25	115992.85	-	634948.25	115992.85	-	Метод спутниковых геодезических измерений (определений)	0.1
2981	634947.66	115984.45	-	634947.66	115984.45	-	Метод спутниковых геодезических измерений (определений)	0.1
2978	634950.80	115984.16	-	634950.80	115984.16	-	Метод спутниковых геодезических измерений (определений)	0.1

2. Иные сведения об объекте недвижимости
с кадастровым номером: 24:04:6101013:1936 :

1.

3. Пояснения к сведениям об объекте недвижимости с кадастровым номером 24:04:6101013:1936 :

1.	-

Сведения о зданиях, сооружениях, объектах незавершенного строительства, необходимые для исправления реестровых ошибок в сведениях об описании их местоположения

1. Сведения о характерных точках контура **здание**

вид объекта недвижимости (здание, сооружение, объект незавершенного строительства)

с кадастровым номером 24:04:6101013:2140 :

Система координат МСК 167 зона 4 **Зона № 4**

Обозначение характерных точек контура	Содержатся в Едином государственном реестре недвижимости			Определены в ходе выполнения комплексных кадастровых работ			Метод определения координат	Формулы, примененные для расчета средней квадратической погрешности определения координат характерных точек (Mt), м, с подставленными в такие формулы значениями и итоговые (вычисленные) значения Mt, м
	Координаты, м		Радиус, м	Координаты, м		Радиус, м		
	X	Y	R	X	Y	R		
1	2	3	4	5	6	7	8	9
2982	634715.12	114802.56	-	634715.12	114802.56	-	Метод спутниковых геодезических измерений (определений)	0.1
2983	634723.38	114801.07	-	634723.38	114801.07	-	Метод спутниковых геодезических измерений (определений)	0.1
2984	634725.36	114812.09	-	634725.36	114812.09	-	Метод спутниковых геодезических измерений (определений)	0.1
2985	634717.10	114813.59	-	634717.10	114813.59	-	Метод спутниковых геодезических измерений (определений)	0.1
2982	634715.12	114802.56	-	634715.12	114802.56	-	Метод спутниковых геодезических измерений (определений)	0.1

2. Иные сведения об объекте недвижимости
с кадастровым номером: 24:04:6101013:2140 :

1.

3. Пояснения к сведениям об объекте недвижимости с кадастровым номером 24:04:6101013:2140 :

1.	-

Сведения о зданиях, сооружениях, объектах незавершенного строительства, необходимые для исправления реестровых ошибок в сведениях об описании их местоположения

1. Сведения о характерных точках контура **здание**

вид объекта недвижимости (здание, сооружение, объект незавершенного строительства)

с кадастровым номером 24:04:6101013:2153 :

Система координат МСК 167 зона 4 **Зона № 4**

Обозначение характерных точек контура	Содержатся в Едином государственном реестре недвижимости			Определены в ходе выполнения комплексных кадастровых работ			Метод определения координат	Формулы, примененные для расчета средней квадратической погрешности определения координат характерных точек (Mt), м, с подставленными в такие формулы значениями и итоговые (вычисленные) значения Mt, м
	Координаты, м		Радиус, м	Координаты, м		Радиус, м		
	X	Y	R	X	Y	R		
1	2	3	4	5	6	7	8	9
2986	634913.80	115837.14	-	634913.80	115837.14	-	Метод спутниковых геодезических измерений (определений)	0.1
2987	634915.08	115843.84	-	634915.08	115843.84	-	Метод спутниковых геодезических измерений (определений)	0.1
2988	634910.22	115844.77	-	634910.22	115844.77	-	Метод спутниковых геодезических измерений (определений)	0.1
2989	634910.52	115846.29	-	634910.52	115846.29	-	Метод спутниковых геодезических измерений (определений)	0.1
2990	634900.20	115848.29	-	634900.20	115848.29	-	Метод спутниковых геодезических измерений (определений)	0.1
2991	634898.78	115840.94	-	634898.78	115840.94	-	Метод спутниковых геодезических измерений (определений)	0.1
2992	634896.44	115841.38	-	634896.44	115841.38	-	Метод спутниковых геодезических измерений (определений)	0.1

Сведения о зданиях, сооружениях, объектах незавершенного строительства, необходимые для исправления реестровых ошибок в сведениях об описании их местоположения

1. Сведения о характерных точках контура **здание**

вид объекта недвижимости (здание, сооружение, объект незавершенного строительства)

с кадастровым номером 24:04:6101013:2153 :

Система координат МСК 167 зона 4 **Зона № 4**

Обозначение характерных точек контура	Содержатся в Едином государственном реестре недвижимости			Определены в ходе выполнения комплексных кадастровых работ			Метод определения координат	Формулы, примененные для расчета средней квадратической погрешности определения координат характерных точек (Mt), м, с подставленными в такие формулы значениями и итоговые (вычисленные) значения Mt, м
	Координаты, м		Радиус, м	Координаты, м		Радиус, м		
	X	Y	R	X	Y	R		
1	2	3	4	5	6	7	8	9
2993	634895.17	115834.74	-	634895.17	115834.74	-	Метод спутниковых геодезических измерений (определений)	0.1
2994	634902.00	115833.41	-	634902.00	115833.41	-	Метод спутниковых геодезических измерений (определений)	0.1
2995	634902.41	115835.51	-	634902.41	115835.51	-	Метод спутниковых геодезических измерений (определений)	0.1
2996	634908.34	115834.37	-	634908.34	115834.37	-	Метод спутниковых геодезических измерений (определений)	0.1
2997	634909.05	115838.05	-	634909.05	115838.05	-	Метод спутниковых геодезических измерений (определений)	0.1
2986	634913.80	115837.14	-	634913.80	115837.14	-	Метод спутниковых геодезических измерений (определений)	0.1

2. Иные сведения об объекте недвижимости
с кадастровым номером: 24:04:6101013:2153 :

1.

3. Пояснения к сведениям об объекте недвижимости с кадастровым номером 24:04:6101013:2153 :

1.	-

Сведения о зданиях, сооружениях, объектах незавершенного строительства, необходимые для исправления реестровых ошибок в сведениях об описании их местоположения

1. Сведения о характерных точках контура **здание**

вид объекта недвижимости (здание, сооружение, объект незавершенного строительства)

с кадастровым номером 24:04:6101013:2164 :

Система координат МСК 167 зона 4 **Зона № 4**

Обозначение характерных точек контура	Содержатся в Едином государственном реестре недвижимости			Определены в ходе выполнения комплексных кадастровых работ			Метод определения координат	Формулы, примененные для расчета средней квадратической погрешности определения координат характерных точек (Mt), м, с подставленными в такие формулы значениями и итоговые (вычисленные) значения Mt, м
	Координаты, м		Радиус, м	Координаты, м		Радиус, м		
	X	Y	R	X	Y	R		
1	2	3	4	5	6	7	8	9
2998	634790.43	115168.07	-	634790.43	115168.07	-	Метод спутниковых геодезических измерений (определений)	0.1
2999	634793.02	115182.16	-	634793.02	115182.16	-	Метод спутниковых геодезических измерений (определений)	0.1
3000	634788.81	115182.94	-	634788.81	115182.94	-	Метод спутниковых геодезических измерений (определений)	0.1
3001	634789.06	115184.32	-	634789.06	115184.32	-	Метод спутниковых геодезических измерений (определений)	0.1
3002	634786.85	115184.72	-	634786.85	115184.72	-	Метод спутниковых геодезических измерений (определений)	0.1
3003	634786.60	115183.34	-	634786.60	115183.34	-	Метод спутниковых геодезических измерений (определений)	0.1
3004	634785.15	115183.61	-	634785.15	115183.61	-	Метод спутниковых геодезических измерений (определений)	0.1

Сведения о зданиях, сооружениях, объектах незавершенного строительства, необходимые для исправления реестровых ошибок в сведениях об описании их местоположения

1. Сведения о характерных точках контура **здание**

вид объекта недвижимости (здание, сооружение, объект незавершенного строительства)

с кадастровым номером 24:04:6101013:2164 :

Система координат МСК 167 зона 4 **Зона № 4**

Обозначение характерных точек контура	Содержатся в Едином государственном реестре недвижимости			Определены в ходе выполнения комплексных кадастровых работ			Метод определения координат	Формулы, примененные для расчета средней квадратической погрешности определения координат характерных точек (Mt), м, с подставленными в такие формулы значениями и итоговые (вычисленные) значения Mt, м
	Координаты, м		Радиус, м	Координаты, м		Радиус, м		
	X	Y	R	X	Y	R		
1	2	3	4	5	6	7	8	9
3005	634782.56	115169.51	-	634782.56	115169.51	-	Метод спутниковых геодезических измерений (определений)	0.1
2998	634790.43	115168.07	-	634790.43	115168.07	-	Метод спутниковых геодезических измерений (определений)	0.1

2. Иные сведения об объекте недвижимости с кадастровым номером: 24:04:6101013:2164 :

1.

3. Пояснения к сведениям об объекте недвижимости с кадастровым номером 24:04:6101013:2164 :

1.	-

Сведения о зданиях, сооружениях, объектах незавершенного строительства, необходимые для исправления реестровых ошибок в сведениях об описании их местоположения

1. Сведения о характерных точках контура **здание**

вид объекта недвижимости (здание, сооружение, объект незавершенного строительства)

с кадастровым номером 24:04:6101013:2168 :

Система координат МСК 167 зона 4 **Зона № 4**

Обозначение характерных точек контура	Содержатся в Едином государственном реестре недвижимости			Определены в ходе выполнения комплексных кадастровых работ			Метод определения координат	Формулы, примененные для расчета средней квадратической погрешности определения координат характерных точек (Mt), м, с подставленными в такие формулы значениями и итоговые (вычисленные) значения Mt, м
	Координаты, м		Радиус, м	Координаты, м		Радиус, м		
	X	Y	R	X	Y	R		
1	2	3	4	5	6	7	8	9
3006	634417.23	114817.68	-	634417.23	114817.68	-	Метод спутниковых геодезических измерений (определений)	0.1
3007	634414.83	114831.17	-	634414.83	114831.17	-	Метод спутниковых геодезических измерений (определений)	0.1
3008	634413.04	114830.84	-	634413.04	114830.84	-	Метод спутниковых геодезических измерений (определений)	0.1
3009	634412.65	114833.03	-	634412.65	114833.03	-	Метод спутниковых геодезических измерений (определений)	0.1
3010	634408.47	114832.27	-	634408.47	114832.27	-	Метод спутниковых геодезических измерений (определений)	0.1
3011	634408.87	114830.08	-	634408.87	114830.08	-	Метод спутниковых геодезических измерений (определений)	0.1
3012	634404.52	114829.29	-	634404.52	114829.29	-	Метод спутниковых геодезических измерений (определений)	0.1

Сведения о зданиях, сооружениях, объектах незавершенного строительства, необходимые для исправления реестровых ошибок в сведениях об описании их местоположения

1. Сведения о характерных точках контура **здание**

вид объекта недвижимости (здание, сооружение, объект незавершенного строительства)

с кадастровым номером 24:04:6101013:2168 :

Система координат МСК 167 зона 4 **Зона № 4**

Обозначение характерных точек контура	Содержатся в Едином государственном реестре недвижимости			Определены в ходе выполнения комплексных кадастровых работ			Метод определения координат	Формулы, примененные для расчета средней квадратической погрешности определения координат характерных точек (Mt), м, с подставленными в такие формулы значениями и итоговые (вычисленные) значения Mt, м
	Координаты, м		Радиус, м	Координаты, м		Радиус, м		
	X	Y	R	X	Y	R		
1	2	3	4	5	6	7	8	9
3013	634406.45	114818.41	-	634406.45	114818.41	-	Метод спутниковых геодезических измерений (определений)	0.1
3014	634408.33	114818.75	-	634408.33	114818.75	-	Метод спутниковых геодезических измерений (определений)	0.1
3015	634408.80	114816.10	-	634408.80	114816.10	-	Метод спутниковых геодезических измерений (определений)	0.1
3006	634417.23	114817.68	-	634417.23	114817.68	-	Метод спутниковых геодезических измерений (определений)	0.1

2. Иные сведения об объекте недвижимости
с кадастровым номером: 24:04:6101013:2168 :

1.

3. Пояснения к сведениям об объекте недвижимости с кадастровым номером 24:04:6101013:2168 :

1.	-

Сведения о зданиях, сооружениях, объектах незавершенного строительства, необходимые для исправления реестровых ошибок в сведениях об описании их местоположения

1. Сведения о характерных точках контура **здание**

вид объекта недвижимости (здание, сооружение, объект незавершенного строительства)

с кадастровым номером 24:04:6101013:2171 :

Система координат МСК 167 зона 4 **Зона № 4**

Обозначение характерных точек контура	Содержатся в Едином государственном реестре недвижимости			Определены в ходе выполнения комплексных кадастровых работ			Метод определения координат	Формулы, примененные для расчета средней квадратической погрешности определения координат характерных точек (Mt), м, с подставленными в такие формулы значениями и итоговые (вычисленные) значения Mt, м
	Координаты, м		Радиус, м	Координаты, м		Радиус, м		
	X	Y	R	X	Y	R		
1	2	3	4	5	6	7	8	9
3016	634708.01	115071.15	-	634708.01	115071.15	-	Метод спутниковых геодезических измерений (определений)	0.1
3017	634709.37	115077.44	-	634709.37	115077.44	-	Метод спутниковых геодезических измерений (определений)	0.1
3018	634706.68	115078.02	-	634706.68	115078.02	-	Метод спутниковых геодезических измерений (определений)	0.1
3019	634707.88	115083.58	-	634707.88	115083.58	-	Метод спутниковых геодезических измерений (определений)	0.1
3020	634698.77	115085.54	-	634698.77	115085.54	-	Метод спутниковых геодезических измерений (определений)	0.1
3021	634696.22	115073.69	-	634696.22	115073.69	-	Метод спутниковых геодезических измерений (определений)	0.1
3016	634708.01	115071.15	-	634708.01	115071.15	-	Метод спутниковых геодезических измерений (определений)	0.1

Сведения о зданиях, сооружениях, объектах незавершенного строительства, необходимые для исправления реестровых ошибок в сведениях об описании их местоположения

2. Иные сведения об объекте недвижимости
с кадастровым номером: 24:04:6101013:2171 :

1.

3. Пояснения к сведениям об объекте недвижимости с кадастровым номером 24:04:6101013:2171 :

1.	-

Сведения о зданиях, сооружениях, объектах незавершенного строительства, необходимые для исправления реестровых ошибок в сведениях об описании их местоположения

1. Сведения о характерных точках контура **здание**

вид объекта недвижимости (здание, сооружение, объект незавершенного строительства)

с кадастровым номером 24:04:6101013:2172 :

Система координат МСК 167 зона 4 **Зона № 4**

Обозначение характерных точек контура	Содержатся в Едином государственном реестре недвижимости			Определены в ходе выполнения комплексных кадастровых работ			Метод определения координат	Формулы, примененные для расчета средней квадратической погрешности определения координат характерных точек (Mt), м, с подставленными в такие формулы значениями и итоговые (вычисленные) значения Mt, м
	Координаты, м		Радиус, м	Координаты, м		Радиус, м		
	X	Y	R	X	Y	R		
1	2	3	4	5	6	7	8	9
3022	634799.30	116141.69	-	634799.30	116141.69	-	Метод спутниковых геодезических измерений (определений)	0.1
3023	634794.23	116175.99	-	634794.23	116175.99	-	Метод спутниковых геодезических измерений (определений)	0.1
3024	634775.32	116173.26	-	634775.32	116173.26	-	Метод спутниковых геодезических измерений (определений)	0.1
3025	634780.28	116138.97	-	634780.28	116138.97	-	Метод спутниковых геодезических измерений (определений)	0.1
3022	634799.30	116141.69	-	634799.30	116141.69	-	Метод спутниковых геодезических измерений (определений)	0.1

2. Иные сведения об объекте недвижимости
с кадастровым номером: 24:04:6101013:2172 :

1.

3. Пояснения к сведениям об объекте недвижимости с кадастровым номером 24:04:6101013:2172 :

1.	-

Сведения о зданиях, сооружениях, объектах незавершенного строительства, необходимые для исправления реестровых ошибок в сведениях об описании их местоположения

1. Сведения о характерных точках контура **здание**

вид объекта недвижимости (здание, сооружение, объект незавершенного строительства)

с кадастровым номером 24:04:6101013:2210 :

Система координат МСК 167 зона 4 **Зона № 4**

Обозначение характерных точек контура	Содержатся в Едином государственном реестре недвижимости			Определены в ходе выполнения комплексных кадастровых работ			Метод определения координат	Формулы, примененные для расчета средней квадратической погрешности определения координат характерных точек (Mt), м, с подставленными в такие формулы значениями и итоговые (вычисленные) значения Mt, м
	Координаты, м		Радиус, м	Координаты, м		Радиус, м		
	X	Y	R	X	Y	R		
1	2	3	4	5	6	7	8	9
3026	634882.60	115804.93	-	634882.60	115804.93	-	Метод спутниковых геодезических измерений (определений)	0.1
3027	634884.04	115812.23	-	634884.04	115812.23	-	Метод спутниковых геодезических измерений (определений)	0.1
3028	634882.29	115812.57	-	634882.29	115812.57	-	Метод спутниковых геодезических измерений (определений)	0.1
3029	634883.29	115817.90	-	634883.29	115817.90	-	Метод спутниковых геодезических измерений (определений)	0.1
3030	634872.72	115819.77	-	634872.72	115819.77	-	Метод спутниковых геодезических измерений (определений)	0.1
3031	634870.32	115806.87	-	634870.32	115806.87	-	Метод спутниковых геодезических измерений (определений)	0.1
3032	634874.18	115806.14	-	634874.18	115806.14	-	Метод спутниковых геодезических измерений (определений)	0.1

Сведения о зданиях, сооружениях, объектах незавершенного строительства, необходимые для исправления реестровых ошибок в сведениях об описании их местоположения

1. Сведения о характерных точках контура **здание**

вид объекта недвижимости (здание, сооружение, объект незавершенного строительства)

с кадастровым номером 24:04:6101013:2210 :

Система координат МСК 167 зона 4 **Зона № 4**

Обозначение характерных точек контура	Содержатся в Едином государственном реестре недвижимости			Определены в ходе выполнения комплексных кадастровых работ			Метод определения координат	Формулы, примененные для расчета средней квадратической погрешности определения координат характерных точек (Mt), м, с подставленными в такие формулы значениями и итоговые (вычисленные) значения Mt, м
	Координаты, м		Радиус, м	Координаты, м		Радиус, м		
	X	Y	R	X	Y	R		
1	2	3	4	5	6	7	8	9
3033	634873.24	115800.93	-	634873.24	115800.93	-	Метод спутниковых геодезических измерений (определений)	0.1
3034	634875.95	115800.37	-	634875.95	115800.37	-	Метод спутниковых геодезических измерений (определений)	0.1
3035	634876.83	115805.62	-	634876.83	115805.62	-	Метод спутниковых геодезических измерений (определений)	0.1
3036	634880.86	115804.84	-	634880.86	115804.84	-	Метод спутниковых геодезических измерений (определений)	0.1
3037	634880.91	115805.23	-	634880.91	115805.23	-	Метод спутниковых геодезических измерений (определений)	0.1
3026	634882.60	115804.93	-	634882.60	115804.93	-	Метод спутниковых геодезических измерений (определений)	0.1

2. Иные сведения об объекте недвижимости
с кадастровым номером: 24:04:6101013:2210 :

1.

3. Пояснения к сведениям об объекте недвижимости с кадастровым номером 24:04:6101013:2210 :

1.	-

Сведения о зданиях, сооружениях, объектах незавершенного строительства, необходимые для исправления реестровых ошибок в сведениях об описании их местоположения

1. Сведения о характерных точках контура **здание**

вид объекта недвижимости (здание, сооружение, объект незавершенного строительства)

с кадастровым номером 24:04:6101013:2214 :

Система координат МСК 167 зона 4 **Зона № 4**

Обозначение характерных точек контура	Содержатся в Едином государственном реестре недвижимости			Определены в ходе выполнения комплексных кадастровых работ			Метод определения координат	Формулы, примененные для расчета средней квадратической погрешности определения координат характерных точек (Mt), м, с подставленными в такие формулы значениями и итоговые (вычисленные) значения Mt, м
	Координаты, м		Радиус, м	Координаты, м		Радиус, м		
	X	Y	R	X	Y	R		
1	2	3	4	5	6	7	8	9
3038	634499.08	114827.24	-	634499.08	114827.24	-	Метод спутниковых геодезических измерений (определений)	0.1
3039	634505.31	114828.04	-	634505.31	114828.04	-	Метод спутниковых геодезических измерений (определений)	0.1
3040	634503.36	114843.30	-	634503.36	114843.30	-	Метод спутниковых геодезических измерений (определений)	0.1
3041	634497.13	114842.51	-	634497.13	114842.51	-	Метод спутниковых геодезических измерений (определений)	0.1
3042	634497.66	114838.33	-	634497.66	114838.33	-	Метод спутниковых геодезических измерений (определений)	0.1
3043	634495.48	114838.06	-	634495.48	114838.06	-	Метод спутниковых геодезических измерений (определений)	0.1
3044	634495.90	114834.80	-	634495.90	114834.80	-	Метод спутниковых геодезических измерений (определений)	0.1

Сведения о зданиях, сооружениях, объектах незавершенного строительства, необходимые для исправления реестровых ошибок в сведениях об описании их местоположения

1. Сведения о характерных точках контура **здание**

вид объекта недвижимости (здание, сооружение, объект незавершенного строительства)

с кадастровым номером 24:04:6101013:2214 :

Система координат МСК 167 зона 4 **Зона № 4**

Обозначение характерных точек контура	Содержатся в Едином государственном реестре недвижимости			Определены в ходе выполнения комплексных кадастровых работ			Метод определения координат	Формулы, примененные для расчета средней квадратической погрешности определения координат характерных точек (Mt), м, с подставленными в такие формулы значениями и итоговые (вычисленные) значения Mt, м
	Координаты, м		Радиус, м	Координаты, м		Радиус, м		
	X	Y	R	X	Y	R		
1	2	3	4	5	6	7	8	9
3045	634498.08	114835.08	-	634498.08	114835.08	-	Метод спутниковых геодезических измерений (определений)	0.1
3038	634499.08	114827.24	-	634499.08	114827.24	-	Метод спутниковых геодезических измерений (определений)	0.1

2. Иные сведения об объекте недвижимости с кадастровым номером: 24:04:6101013:2214 :

1.

3. Пояснения к сведениям об объекте недвижимости с кадастровым номером 24:04:6101013:2214 :

1.	-

Сведения о зданиях, сооружениях, объектах незавершенного строительства, необходимые для исправления реестровых ошибок в сведениях об описании их местоположения

1. Сведения о характерных точках контура **здание**

вид объекта недвижимости (здание, сооружение, объект незавершенного строительства)

с кадастровым номером 24:04:6101013:2222 :

Система координат МСК 167 зона 4 **Зона № 4**

Обозначение характерных точек контура	Содержатся в Едином государственном реестре недвижимости			Определены в ходе выполнения комплексных кадастровых работ			Метод определения координат	Формулы, примененные для расчета средней квадратической погрешности определения координат характерных точек (Mt), м, с подставленными в такие формулы значениями и итоговые (вычисленные) значения Mt, м
	Координаты, м		Радиус, м	Координаты, м		Радиус, м		
	X	Y	R	X	Y	R		
1	2	3	4	5	6	7	8	9
3046	634616.09	116201.62	-	634616.09	116201.62	-	Метод спутниковых геодезических измерений (определений)	0.1
3047	634624.55	116198.54	-	634624.55	116198.54	-	Метод спутниковых геодезических измерений (определений)	0.1
3048	634628.00	116208.03	-	634628.00	116208.03	-	Метод спутниковых геодезических измерений (определений)	0.1
3049	634619.54	116211.11	-	634619.54	116211.11	-	Метод спутниковых геодезических измерений (определений)	0.1
3046	634616.09	116201.62	-	634616.09	116201.62	-	Метод спутниковых геодезических измерений (определений)	0.1

2. Иные сведения об объекте недвижимости
с кадастровым номером: 24:04:6101013:2222 :

1.

3. Пояснения к сведениям об объекте недвижимости с кадастровым номером 24:04:6101013:2222 :

1.	-

Сведения о зданиях, сооружениях, объектах незавершенного строительства, необходимые для исправления реестровых ошибок в сведениях об описании их местоположения

1. Сведения о характерных точках контура **здание**

вид объекта недвижимости (здание, сооружение, объект незавершенного строительства)

с кадастровым номером 24:04:6101013:2231 :

Система координат МСК 167 зона 4 **Зона № 4**

Обозначение характерных точек контура	Содержатся в Едином государственном реестре недвижимости			Определены в ходе выполнения комплексных кадастровых работ			Метод определения координат	Формулы, примененные для расчета средней квадратической погрешности определения координат характерных точек (Mt), м, с подставленными в такие формулы значениями и итоговые (вычисленные) значения Mt, м
	Координаты, м		Радиус, м	Координаты, м		Радиус, м		
	X	Y	R	X	Y	R		
1	2	3	4	5	6	7	8	9
3050	634738.84	115835.68	-	634738.84	115835.68	-	Метод спутниковых геодезических измерений (определений)	0.1
3051	634738.84	115836.09	-	634738.84	115836.09	-	Метод спутниковых геодезических измерений (определений)	0.1
3052	634738.18	115836.09	-	634738.18	115836.09	-	Метод спутниковых геодезических измерений (определений)	0.1
3053	634738.17	115842.82	-	634738.17	115842.82	-	Метод спутниковых геодезических измерений (определений)	0.1
3054	634738.84	115842.82	-	634738.84	115842.82	-	Метод спутниковых геодезических измерений (определений)	0.1
3055	634738.84	115843.23	-	634738.84	115843.23	-	Метод спутниковых геодезических измерений (определений)	0.1
3056	634734.54	115843.23	-	634734.54	115843.23	-	Метод спутниковых геодезических измерений (определений)	0.1

Сведения о зданиях, сооружениях, объектах незавершенного строительства, необходимые для исправления реестровых ошибок в сведениях об описании их местоположения

1. Сведения о характерных точках контура **здание**

вид объекта недвижимости (здание, сооружение, объект незавершенного строительства)

с кадастровым номером 24:04:6101013:2231 :

Система координат МСК 167 зона 4 **Зона № 4**

Обозначение характерных точек контура	Содержатся в Едином государственном реестре недвижимости			Определены в ходе выполнения комплексных кадастровых работ			Метод определения координат	Формулы, примененные для расчета средней квадратической погрешности определения координат характерных точек (Mt), м, с подставленными в такие формулы значениями и итоговые (вычисленные) значения Mt, м
	Координаты, м		Радиус, м	Координаты, м		Радиус, м		
	X	Y	R	X	Y	R		
1	2	3	4	5	6	7	8	9
3057	634734.50	115877.00	-	634734.50	115877.00	-	Метод спутниковых геодезических измерений (определений)	0.1
3058	634738.80	115877.00	-	634738.80	115877.00	-	Метод спутниковых геодезических измерений (определений)	0.1
3059	634738.80	115877.41	-	634738.80	115877.41	-	Метод спутниковых геодезических измерений (определений)	0.1
3060	634738.14	115877.41	-	634738.14	115877.41	-	Метод спутниковых геодезических измерений (определений)	0.1
3061	634738.13	115884.14	-	634738.13	115884.14	-	Метод спутниковых геодезических измерений (определений)	0.1
3062	634738.80	115884.14	-	634738.80	115884.14	-	Метод спутниковых геодезических измерений (определений)	0.1
3063	634738.80	115884.54	-	634738.80	115884.54	-	Метод спутниковых геодезических измерений (определений)	0.1

Сведения о зданиях, сооружениях, объектах незавершенного строительства, необходимые для исправления реестровых ошибок в сведениях об описании их местоположения

1. Сведения о характерных точках контура **здание**

вид объекта недвижимости (здание, сооружение, объект незавершенного строительства)

с кадастровым номером 24:04:6101013:2231 :

Система координат МСК 167 зона 4 **Зона № 4**

Обозначение характерных точек контура	Содержатся в Едином государственном реестре недвижимости			Определены в ходе выполнения комплексных кадастровых работ			Метод определения координат	Формулы, примененные для расчета средней квадратической погрешности определения координат характерных точек (Mt), м, с подставленными в такие формулы значениями и итоговые (вычисленные) значения Mt, м
	Координаты, м		Радиус, м	Координаты, м		Радиус, м		
	X	Y	R	X	Y	R		
1	2	3	4	5	6	7	8	9
3064	634734.50	115884.54	-	634734.50	115884.54	-	Метод спутниковых геодезических измерений (определений)	0.1
3065	634734.50	115886.94	-	634734.50	115886.94	-	Метод спутниковых геодезических измерений (определений)	0.1
3066	634721.50	115886.94	-	634721.50	115886.94	-	Метод спутниковых геодезических измерений (определений)	0.1
3067	634721.52	115875.96	-	634721.52	115875.96	-	Метод спутниковых геодезических измерений (определений)	0.1
3068	634719.70	115875.96	-	634719.70	115875.96	-	Метод спутниковых геодезических измерений (определений)	0.1
3069	634719.70	115879.20	-	634719.70	115879.20	-	Метод спутниковых геодезических измерений (определений)	0.1
3070	634714.97	115879.20	-	634714.97	115879.20	-	Метод спутниковых геодезических измерений (определений)	0.1

Сведения о зданиях, сооружениях, объектах незавершенного строительства, необходимые для исправления реестровых ошибок в сведениях об описании их местоположения

1. Сведения о характерных точках контура **здание**

вид объекта недвижимости (здание, сооружение, объект незавершенного строительства)

с кадастровым номером 24:04:6101013:2231 :

Система координат МСК 167 зона 4 **Зона № 4**

Обозначение характерных точек контура	Содержатся в Едином государственном реестре недвижимости			Определены в ходе выполнения комплексных кадастровых работ			Метод определения координат	Формулы, примененные для расчета средней квадратической погрешности определения координат характерных точек (Mt), м, с подставленными в такие формулы значениями и итоговые (вычисленные) значения Mt, м
	Координаты, м		Радиус, м	Координаты, м		Радиус, м		
	X	Y	R	X	Y	R		
1	2	3	4	5	6	7	8	9
3071	634714.97	115877.70	-	634714.97	115877.70	-	Метод спутниковых геодезических измерений (определений)	0.1
3072	634702.15	115877.69	-	634702.15	115877.69	-	Метод спутниковых геодезических измерений (определений)	0.1
3073	634702.15	115861.53	-	634702.15	115861.53	-	Метод спутниковых геодезических измерений (определений)	0.1
3074	634704.22	115861.54	-	634704.22	115861.54	-	Метод спутниковых геодезических измерений (определений)	0.1
3075	634704.24	115858.67	-	634704.24	115858.67	-	Метод спутниковых геодезических измерений (определений)	0.1
3076	634702.17	115858.66	-	634702.17	115858.66	-	Метод спутниковых геодезических измерений (определений)	0.1
3077	634702.17	115842.57	-	634702.17	115842.57	-	Метод спутниковых геодезических измерений (определений)	0.1

Сведения о зданиях, сооружениях, объектах незавершенного строительства, необходимые для исправления реестровых ошибок в сведениях об описании их местоположения

1. Сведения о характерных точках контура **здание**

вид объекта недвижимости (здание, сооружение, объект незавершенного строительства)

с кадастровым номером 24:04:6101013:2231 :

Система координат МСК 167 зона 4 **Зона № 4**

Обозначение характерных точек контура	Содержатся в Едином государственном реестре недвижимости			Определены в ходе выполнения комплексных кадастровых работ			Метод определения координат	Формулы, примененные для расчета средней квадратической погрешности определения координат характерных точек (Mt), м, с подставленными в такие формулы значениями и итоговые (вычисленные) значения Mt, м
	Координаты, м		Радиус, м	Координаты, м		Радиус, м		
	X	Y	R	X	Y	R		
1	2	3	4	5	6	7	8	9
3078	634714.97	115842.58	-	634714.97	115842.58	-	Метод спутниковых геодезических измерений (определений)	0.1
3079	634714.97	115841.09	-	634714.97	115841.09	-	Метод спутниковых геодезических измерений (определений)	0.1
3080	634719.79	115841.09	-	634719.79	115841.09	-	Метод спутниковых геодезических измерений (определений)	0.1
3081	634719.79	115844.29	-	634719.79	115844.29	-	Метод спутниковых геодезических измерений (определений)	0.1
3082	634721.52	115844.29	-	634721.52	115844.29	-	Метод спутниковых геодезических измерений (определений)	0.1
3083	634721.54	115833.21	-	634721.54	115833.21	-	Метод спутниковых геодезических измерений (определений)	0.1
3084	634734.54	115833.21	-	634734.54	115833.21	-	Метод спутниковых геодезических измерений (определений)	0.1

Сведения о зданиях, сооружениях, объектах незавершенного строительства, необходимые для исправления реестровых ошибок в сведениях об описании их местоположения

1. Сведения о характерных точках контура **здание**

вид объекта недвижимости (здание, сооружение, объект незавершенного строительства)

с кадастровым номером 24:04:6101013:2231 :

Система координат МСК 167 зона 4 **Зона № 4**

Обозначение характерных точек контура	Содержатся в Едином государственном реестре недвижимости			Определены в ходе выполнения комплексных кадастровых работ			Метод определения координат	Формулы, примененные для расчета средней квадратической погрешности определения координат характерных точек (Mt), м, с подставленными в такие формулы значениями и итоговые (вычисленные) значения Mt, м
	Координаты, м		Радиус, м	Координаты, м		Радиус, м		
	X	Y	R	X	Y	R		
1	2	3	4	5	6	7	8	9
3085	634734.54	115835.68	-	634734.54	115835.68	-	Метод спутниковых геодезических измерений (определений)	0.1
3050	634738.84	115835.68	-	634738.84	115835.68	-	Метод спутниковых геодезических измерений (определений)	0.1

2. Иные сведения об объекте недвижимости с кадастровым номером: 24:04:6101013:2231 :

1.

3. Пояснения к сведениям об объекте недвижимости с кадастровым номером 24:04:6101013:2231 :

1.	-

Сведения о зданиях, сооружениях, объектах незавершенного строительства, необходимые для исправления реестровых ошибок в сведениях об описании их местоположения

1. Сведения о характерных точках контура **здание**

вид объекта недвижимости (здание, сооружение, объект незавершенного строительства)

с кадастровым номером 24:04:6101013:2282 :

Система координат МСК 167 зона 4 **Зона № 4**

Обозначение характерных точек контура	Содержатся в Едином государственном реестре недвижимости			Определены в ходе выполнения комплексных кадастровых работ			Метод определения координат	Формулы, примененные для расчета средней квадратической погрешности определения координат характерных точек (Mt), м, с подставленными в такие формулы значениями и итоговые (вычисленные) значения Mt, м
	Координаты, м		Радиус, м	Координаты, м		Радиус, м		
	X	Y	R	X	Y	R		
1	2	3	4	5	6	7	8	9
3086	634891.37	115810.56	-	634891.37	115810.56	-	Метод спутниковых геодезических измерений (определений)	0.1
3087	634886.82	115785.78	-	634886.82	115785.78	-	Метод спутниковых геодезических измерений (определений)	0.1
3088	634908.88	115780.99	-	634908.88	115780.99	-	Метод спутниковых геодезических измерений (определений)	0.1
3089	634914.13	115805.70	-	634914.13	115805.70	-	Метод спутниковых геодезических измерений (определений)	0.1
3086	634891.37	115810.56	-	634891.37	115810.56	-	Метод спутниковых геодезических измерений (определений)	0.1

2. Иные сведения об объекте недвижимости
с кадастровым номером: 24:04:6101013:2282 :

1.

3. Пояснения к сведениям об объекте недвижимости с кадастровым номером 24:04:6101013:2282 :

1.	-

Сведения о зданиях, сооружениях, объектах незавершенного строительства, необходимые для исправления реестровых ошибок в сведениях об описании их местоположения

1. Сведения о характерных точках контура **здание**

вид объекта недвижимости (здание, сооружение, объект незавершенного строительства)

с кадастровым номером 24:04:6101013:2289 :

Система координат МСК 167 зона 4 **Зона № 4**

Обозначение характерных точек контура	Содержатся в Едином государственном реестре недвижимости			Определены в ходе выполнения комплексных кадастровых работ			Метод определения координат	Формулы, примененные для расчета средней квадратической погрешности определения координат характерных точек (Mt), м, с подставленными в такие формулы значениями и итоговые (вычисленные) значения Mt, м
	Координаты, м		Радиус, м	Координаты, м		Радиус, м		
	X	Y	R	X	Y	R		
1	2	3	4	5	6	7	8	9
3090	634706.53	115455.09	-	634706.53	115455.09	-	Метод спутниковых геодезических измерений (определений)	0.1
3091	634713.57	115468.17	-	634713.57	115468.17	-	Метод спутниковых геодезических измерений (определений)	0.1
3092	634706.81	115471.87	-	634706.81	115471.87	-	Метод спутниковых геодезических измерений (определений)	0.1
3093	634707.81	115473.78	-	634707.81	115473.78	-	Метод спутниковых геодезических измерений (определений)	0.1
3094	634704.22	115475.71	-	634704.22	115475.71	-	Метод спутниковых геодезических измерений (определений)	0.1
3095	634703.34	115474.09	-	634703.34	115474.09	-	Метод спутниковых геодезических измерений (определений)	0.1
3096	634694.44	115478.90	-	634694.44	115478.90	-	Метод спутниковых геодезических измерений (определений)	0.1

Сведения о зданиях, сооружениях, объектах незавершенного строительства, необходимые для исправления реестровых ошибок в сведениях об описании их местоположения

1. Сведения о характерных точках контура **здание**

вид объекта недвижимости (здание, сооружение, объект незавершенного строительства)

с кадастровым номером 24:04:6101013:2289 :

Система координат МСК 167 зона 4 **Зона № 4**

Обозначение характерных точек контура	Содержатся в Едином государственном реестре недвижимости			Определены в ходе выполнения комплексных кадастровых работ			Метод определения координат	Формулы, примененные для расчета средней квадратической погрешности определения координат характерных точек (Mt), м, с подставленными в такие формулы значениями и итоговые (вычисленные) значения Mt, м
	Координаты, м		Радиус, м	Координаты, м		Радиус, м		
	X	Y	R	X	Y	R		
1	2	3	4	5	6	7	8	9
3097	634693.30	115476.78	-	634693.30	115476.78	-	Метод спутниковых геодезических измерений (определений)	0.1
3098	634688.52	115479.36	-	634688.52	115479.36	-	Метод спутниковых геодезических измерений (определений)	0.1
3099	634689.66	115481.48	-	634689.66	115481.48	-	Метод спутниковых геодезических измерений (определений)	0.1
3100	634684.79	115484.11	-	634684.79	115484.11	-	Метод спутниковых геодезических измерений (определений)	0.1
3101	634683.86	115482.40	-	634683.86	115482.40	-	Метод спутниковых геодезических измерений (определений)	0.1
3102	634678.15	115485.49	-	634678.15	115485.49	-	Метод спутниковых геодезических измерений (определений)	0.1
3103	634679.10	115487.24	-	634679.10	115487.24	-	Метод спутниковых геодезических измерений (определений)	0.1

Сведения о зданиях, сооружениях, объектах незавершенного строительства, необходимые для исправления реестровых ошибок в сведениях об описании их местоположения

1. Сведения о характерных точках контура **здание**

вид объекта недвижимости (здание, сооружение, объект незавершенного строительства)

с кадастровым номером 24:04:6101013:2289 :

Система координат МСК 167 зона 4 **Зона № 4**

Обозначение характерных точек контура	Содержатся в Едином государственном реестре недвижимости			Определены в ходе выполнения комплексных кадастровых работ			Метод определения координат	Формулы, примененные для расчета средней квадратической погрешности определения координат характерных точек (Mt), м, с подставленными в такие формулы значениями и итоговые (вычисленные) значения Mt, м
	Координаты, м		Радиус, м	Координаты, м		Радиус, м		
	X	Y	R	X	Y	R		
1	2	3	4	5	6	7	8	9
3104	634674.23	115489.87	-	634674.23	115489.87	-	Метод спутниковых геодезических измерений (определений)	0.1
3105	634673.07	115487.71	-	634673.07	115487.71	-	Метод спутниковых геодезических измерений (определений)	0.1
3106	634668.02	115490.44	-	634668.02	115490.44	-	Метод спутниковых геодезических измерений (определений)	0.1
3107	634669.18	115492.58	-	634669.18	115492.58	-	Метод спутниковых геодезических измерений (определений)	0.1
3108	634655.86	115499.78	-	634655.86	115499.78	-	Метод спутниковых геодезических измерений (определений)	0.1
3109	634648.61	115486.37	-	634648.61	115486.37	-	Метод спутниковых геодезических измерений (определений)	0.1
3110	634655.34	115482.74	-	634655.34	115482.74	-	Метод спутниковых геодезических измерений (определений)	0.1

Сведения о зданиях, сооружениях, объектах незавершенного строительства, необходимые для исправления реестровых ошибок в сведениях об описании их местоположения

1. Сведения о характерных точках контура **здание**

вид объекта недвижимости (здание, сооружение, объект незавершенного строительства)

с кадастровым номером 24:04:6101013:2289 :

Система координат МСК 167 зона 4 **Зона № 4**

Обозначение характерных точек контура	Содержатся в Едином государственном реестре недвижимости			Определены в ходе выполнения комплексных кадастровых работ			Метод определения координат	Формулы, примененные для расчета средней квадратической погрешности определения координат характерных точек (Mt), м, с подставленными в такие формулы значениями и итоговые (вычисленные) значения Mt, м
	Координаты, м		Радиус, м	Координаты, м		Радиус, м		
	X	Y	R	X	Y	R		
1	2	3	4	5	6	7	8	9
3111	634653.92	115480.12	-	634653.92	115480.12	-	Метод спутниковых геодезических измерений (определений)	0.1
3112	634657.50	115478.18	-	634657.50	115478.18	-	Метод спутниковых геодезических измерений (определений)	0.1
3113	634658.92	115480.81	-	634658.92	115480.81	-	Метод спутниковых геодезических измерений (определений)	0.1
3114	634661.94	115479.18	-	634661.94	115479.18	-	Метод спутниковых геодезических измерений (определений)	0.1
3115	634663.10	115481.34	-	634663.10	115481.34	-	Метод спутниковых геодезических измерений (определений)	0.1
3116	634668.15	115478.61	-	634668.15	115478.61	-	Метод спутниковых геодезических измерений (определений)	0.1
3117	634666.99	115476.45	-	634666.99	115476.45	-	Метод спутниковых геодезических измерений (определений)	0.1

Сведения о зданиях, сооружениях, объектах незавершенного строительства, необходимые для исправления реестровых ошибок в сведениях об описании их местоположения

1. Сведения о характерных точках контура **здание**

вид объекта недвижимости (здание, сооружение, объект незавершенного строительства)

с кадастровым номером 24:04:6101013:2289 :

Система координат МСК 167 зона 4 **Зона № 4**

Обозначение характерных точек контура	Содержатся в Едином государственном реестре недвижимости			Определены в ходе выполнения комплексных кадастровых работ			Метод определения координат	Формулы, примененные для расчета средней квадратической погрешности определения координат характерных точек (Mt), м, с подставленными в такие формулы значениями и итоговые (вычисленные) значения Mt, м
	Координаты, м		Радиус, м	Координаты, м		Радиус, м		
	X	Y	R	X	Y	R		
1	2	3	4	5	6	7	8	9
3118	634672.95	115473.23	-	634672.95	115473.23	-	Метод спутниковых геодезических измерений (определений)	0.1
3119	634671.53	115470.61	-	634671.53	115470.61	-	Метод спутниковых геодезических измерений (определений)	0.1
3120	634675.11	115468.67	-	634675.11	115468.67	-	Метод спутниковых геодезических измерений (определений)	0.1
3121	634676.53	115471.29	-	634676.53	115471.29	-	Метод спутниковых геодезических измерений (определений)	0.1
3122	634682.57	115468.03	-	634682.57	115468.03	-	Метод спутниковых геодезических измерений (определений)	0.1
3123	634683.74	115470.20	-	634683.74	115470.20	-	Метод спутниковых геодезических измерений (определений)	0.1
3124	634688.38	115467.69	-	634688.38	115467.69	-	Метод спутниковых геодезических измерений (определений)	0.1

Сведения о зданиях, сооружениях, объектах незавершенного строительства, необходимые для исправления реестровых ошибок в сведениях об описании их местоположения

1. Сведения о характерных точках контура **здание**

вид объекта недвижимости (здание, сооружение, объект незавершенного строительства)

с кадастровым номером 24:04:6101013:2289 :

Система координат МСК 167 зона 4 **Зона № 4**

Обозначение характерных точек контура	Содержатся в Едином государственном реестре недвижимости			Определены в ходе выполнения комплексных кадастровых работ			Метод определения координат	Формулы, примененные для расчета средней квадратической погрешности определения координат характерных точек (Mt), м, с подставленными в такие формулы значениями и итоговые (вычисленные) значения Mt, м
	Координаты, м		Радиус, м	Координаты, м		Радиус, м		
	X	Y	R	X	Y	R		
1	2	3	4	5	6	7	8	9
3125	634687.21	115465.52	-	634687.21	115465.52	-	Метод спутниковых геодезических измерений (определений)	0.1
3126	634697.90	115459.73	-	634697.90	115459.73	-	Метод спутниковых геодезических измерений (определений)	0.1
3127	634696.48	115457.11	-	634696.48	115457.11	-	Метод спутниковых геодезических измерений (определений)	0.1
3128	634700.06	115455.18	-	634700.06	115455.18	-	Метод спутниковых геодезических измерений (определений)	0.1
3129	634701.49	115457.81	-	634701.49	115457.81	-	Метод спутниковых геодезических измерений (определений)	0.1
3090	634706.53	115455.09	-	634706.53	115455.09	-	Метод спутниковых геодезических измерений (определений)	0.1
3090	634706.53	115455.09	-	634706.53	115455.09	-	Метод спутниковых геодезических измерений (определений)	0.1

Сведения о зданиях, сооружениях, объектах незавершенного строительства, необходимые для исправления реестровых ошибок в сведениях об описании их местоположения

1. Сведения о характерных точках контура **здание**

вид объекта недвижимости (здание, сооружение, объект незавершенного строительства)

с кадастровым номером 24:04:6101013:2289 :

Система координат МСК 167 зона 4 **Зона № 4**

Обозначение характерных точек контура	Содержатся в Едином государственном реестре недвижимости			Определены в ходе выполнения комплексных кадастровых работ			Метод определения координат	Формулы, примененные для расчета средней квадратической погрешности определения координат характерных точек (Mt), м, с подставленными в такие формулы значениями и итоговые (вычисленные) значения Mt, м
	Координаты, м		Радиус, м	Координаты, м		Радиус, м		
	X	Y	R	X	Y	R		
1	2	3	4	5	6	7	8	9
3130	634708.70	115459.12	-	634708.70	115459.12	-	Метод спутниковых геодезических измерений (определений)	0.1
3131	634709.65	115458.59	-	634709.65	115458.59	-	Метод спутниковых геодезических измерений (определений)	0.1
3132	634707.46	115454.57	-	634707.46	115454.57	-	Метод спутниковых геодезических измерений (определений)	0.1
3090	634706.53	115455.09	-	634706.53	115455.09	-	Метод спутниковых геодезических измерений (определений)	0.1
3133	634711.41	115464.15	-	634711.41	115464.15	-	Метод спутниковых геодезических измерений (определений)	0.1
3091	634713.57	115468.17	-	634713.57	115468.17	-	Метод спутниковых геодезических измерений (определений)	0.1
3134	634714.52	115467.66	-	634714.52	115467.66	-	Метод спутниковых геодезических измерений (определений)	0.1

Сведения о зданиях, сооружениях, объектах незавершенного строительства, необходимые для исправления реестровых ошибок в сведениях об описании их местоположения

1. Сведения о характерных точках контура **здание**

вид объекта недвижимости (здание, сооружение, объект незавершенного строительства)

с кадастровым номером 24:04:6101013:2289 :

Система координат МСК 167 зона 4 **Зона № 4**

Обозначение характерных точек контура	Содержатся в Едином государственном реестре недвижимости			Определены в ходе выполнения комплексных кадастровых работ			Метод определения координат	Формулы, примененные для расчета средней квадратической погрешности определения координат характерных точек (Mt), м, с подставленными в такие формулы значениями и итоговые (вычисленные) значения Mt, м
	Координаты, м		Радиус, м	Координаты, м		Радиус, м		
	X	Y	R	X	Y	R		
1	2	3	4	5	6	7	8	9
3135	634712.37	115463.64	-	634712.37	115463.64	-	Метод спутниковых геодезических измерений (определений)	0.1
3133	634711.41	115464.15	-	634711.41	115464.15	-	Метод спутниковых геодезических измерений (определений)	0.1
3094	634704.22	115475.71	-	634704.22	115475.71	-	Метод спутниковых геодезических измерений (определений)	0.1
3095	634703.34	115474.09	-	634703.34	115474.09	-	Метод спутниковых геодезических измерений (определений)	0.1
3136	634700.56	115475.59	-	634700.56	115475.59	-	Метод спутниковых геодезических измерений (определений)	0.1
3137	634701.46	115477.19	-	634701.46	115477.19	-	Метод спутниковых геодезических измерений (определений)	0.1
3094	634704.22	115475.71	-	634704.22	115475.71	-	Метод спутниковых геодезических измерений (определений)	0.1

Сведения о зданиях, сооружениях, объектах незавершенного строительства, необходимые для исправления реестровых ошибок в сведениях об описании их местоположения

1. Сведения о характерных точках контура **здание**

вид объекта недвижимости (здание, сооружение, объект незавершенного строительства)

с кадастровым номером 24:04:6101013:2289 :

Система координат МСК 167 зона 4 **Зона № 4**

Обозначение характерных точек контура	Содержатся в Едином государственном реестре недвижимости			Определены в ходе выполнения комплексных кадастровых работ			Метод определения координат	Формулы, примененные для расчета средней квадратической погрешности определения координат характерных точек (Mt), м, с подставленными в такие формулы значениями и итоговые (вычисленные) значения Mt, м
	Координаты, м		Радиус, м	Координаты, м		Радиус, м		
	X	Y	R	X	Y	R		
1	2	3	4	5	6	7	8	9
3097	634693.30	115476.78	-	634693.30	115476.78	-	Метод спутниковых геодезических измерений (определений)	0.1
3098	634688.52	115479.36	-	634688.52	115479.36	-	Метод спутниковых геодезических измерений (определений)	0.1
3138	634689.47	115481.12	-	634689.47	115481.12	-	Метод спутниковых геодезических измерений (определений)	0.1
3139	634694.26	115478.55	-	634694.26	115478.55	-	Метод спутниковых геодезических измерений (определений)	0.1
3097	634693.30	115476.78	-	634693.30	115476.78	-	Метод спутниковых геодезических измерений (определений)	0.1
3101	634683.86	115482.40	-	634683.86	115482.40	-	Метод спутниковых геодезических измерений (определений)	0.1
3102	634678.15	115485.49	-	634678.15	115485.49	-	Метод спутниковых геодезических измерений (определений)	0.1

Сведения о зданиях, сооружениях, объектах незавершенного строительства, необходимые для исправления реестровых ошибок в сведениях об описании их местоположения

1. Сведения о характерных точках контура **здание**

вид объекта недвижимости (здание, сооружение, объект незавершенного строительства)

с кадастровым номером 24:04:6101013:2289 :

Система координат МСК 167 зона 4 **Зона № 4**

Обозначение характерных точек контура	Содержатся в Едином государственном реестре недвижимости			Определены в ходе выполнения комплексных кадастровых работ			Метод определения координат	Формулы, примененные для расчета средней квадратической погрешности определения координат характерных точек (Mt), м, с подставленными в такие формулы значениями и итоговые (вычисленные) значения Mt, м
	Координаты, м		Радиус, м	Координаты, м		Радиус, м		
	X	Y	R	X	Y	R		
1	2	3	4	5	6	7	8	9
3140	634678.91	115486.88	-	634678.91	115486.88	-	Метод спутниковых геодезических измерений (определений)	0.1
3141	634684.61	115483.78	-	634684.61	115483.78	-	Метод спутниковых геодезических измерений (определений)	0.1
3101	634683.86	115482.40	-	634683.86	115482.40	-	Метод спутниковых геодезических измерений (определений)	0.1
3105	634673.07	115487.71	-	634673.07	115487.71	-	Метод спутниковых геодезических измерений (определений)	0.1
3106	634668.02	115490.44	-	634668.02	115490.44	-	Метод спутниковых геодезических измерений (определений)	0.1
3142	634669.00	115492.25	-	634669.00	115492.25	-	Метод спутниковых геодезических измерений (определений)	0.1
3143	634674.04	115489.52	-	634674.04	115489.52	-	Метод спутниковых геодезических измерений (определений)	0.1

Сведения о зданиях, сооружениях, объектах незавершенного строительства, необходимые для исправления реестровых ошибок в сведениях об описании их местоположения

1. Сведения о характерных точках контура **здание**

вид объекта недвижимости (здание, сооружение, объект незавершенного строительства)

с кадастровым номером 24:04:6101013:2289 :

Система координат МСК 167 зона 4 **Зона № 4**

Обозначение характерных точек контура	Содержатся в Едином государственном реестре недвижимости			Определены в ходе выполнения комплексных кадастровых работ			Метод определения координат	Формулы, примененные для расчета средней квадратической погрешности определения координат характерных точек (Mt), м, с подставленными в такие формулы значениями и итоговые (вычисленные) значения Mt, м
	Координаты, м		Радиус, м	Координаты, м		Радиус, м		
	X	Y	R	X	Y	R		
1	2	3	4	5	6	7	8	9
3105	634673.07	115487.71	-	634673.07	115487.71	-	Метод спутниковых геодезических измерений (определений)	0.1
3108	634655.86	115499.78	-	634655.86	115499.78	-	Метод спутниковых геодезических измерений (определений)	0.1
3144	634653.75	115495.88	-	634653.75	115495.88	-	Метод спутниковых геодезических измерений (определений)	0.1
3145	634652.71	115496.42	-	634652.71	115496.42	-	Метод спутниковых геодезических измерений (определений)	0.1
3146	634654.80	115500.34	-	634654.80	115500.34	-	Метод спутниковых геодезических измерений (определений)	0.1
3108	634655.86	115499.78	-	634655.86	115499.78	-	Метод спутниковых геодезических измерений (определений)	0.1
3109	634648.61	115486.37	-	634648.61	115486.37	-	Метод спутниковых геодезических измерений (определений)	0.1

Сведения о зданиях, сооружениях, объектах незавершенного строительства, необходимые для исправления реестровых ошибок в сведениях об описании их местоположения

1. Сведения о характерных точках контура **здание**

вид объекта недвижимости (здание, сооружение, объект незавершенного строительства)

с кадастровым номером 24:04:6101013:2289 :

Система координат МСК 167 зона 4 **Зона № 4**

Обозначение характерных точек контура	Содержатся в Едином государственном реестре недвижимости			Определены в ходе выполнения комплексных кадастровых работ			Метод определения координат	Формулы, примененные для расчета средней квадратической погрешности определения координат характерных точек (Mt), м, с подставленными в такие формулы значениями и итоговые (вычисленные) значения Mt, м
	Координаты, м		Радиус, м	Координаты, м		Радиус, м		
	X	Y	R	X	Y	R		
1	2	3	4	5	6	7	8	9
3147	634647.59	115486.92	-	634647.59	115486.92	-	Метод спутниковых геодезических измерений (определений)	0.1
3148	634649.68	115490.82	-	634649.68	115490.82	-	Метод спутниковых геодезических измерений (определений)	0.1
3149	634650.71	115490.26	-	634650.71	115490.26	-	Метод спутниковых геодезических измерений (определений)	0.1
3109	634648.61	115486.37	-	634648.61	115486.37	-	Метод спутниковых геодезических измерений (определений)	0.1
3150	634667.14	115476.73	-	634667.14	115476.73	-	Метод спутниковых геодезических измерений (определений)	0.1
3151	634662.12	115479.51	-	634662.12	115479.51	-	Метод спутниковых геодезических измерений (определений)	0.1
3115	634663.10	115481.34	-	634663.10	115481.34	-	Метод спутниковых геодезических измерений (определений)	0.1

Сведения о зданиях, сооружениях, объектах незавершенного строительства, необходимые для исправления реестровых ошибок в сведениях об описании их местоположения

1. Сведения о характерных точках контура **здание**

вид объекта недвижимости (здание, сооружение, объект незавершенного строительства)

с кадастровым номером 24:04:6101013:2289 :

Система координат МСК 167 зона 4 **Зона № 4**

Обозначение характерных точек контура	Содержатся в Едином государственном реестре недвижимости			Определены в ходе выполнения комплексных кадастровых работ			Метод определения координат	Формулы, примененные для расчета средней квадратической погрешности определения координат характерных точек (Mt), м, с подставленными в такие формулы значениями и итоговые (вычисленные) значения Mt, м
	Координаты, м		Радиус, м	Координаты, м		Радиус, м		
	X	Y	R	X	Y	R		
1	2	3	4	5	6	7	8	9
3116	634668.15	115478.61	-	634668.15	115478.61	-	Метод спутниковых геодезических измерений (определений)	0.1
3150	634667.14	115476.73	-	634667.14	115476.73	-	Метод спутниковых геодезических измерений (определений)	0.1
3152	634687.38	115465.86	-	634687.38	115465.86	-	Метод спутниковых геодезических измерений (определений)	0.1
3153	634682.74	115468.34	-	634682.74	115468.34	-	Метод спутниковых геодезических измерений (определений)	0.1
3123	634683.74	115470.20	-	634683.74	115470.20	-	Метод спутниковых геодезических измерений (определений)	0.1
3124	634688.38	115467.69	-	634688.38	115467.69	-	Метод спутниковых геодезических измерений (определений)	0.1
3152	634687.38	115465.86	-	634687.38	115465.86	-	Метод спутниковых геодезических измерений (определений)	0.1

Сведения о зданиях, сооружениях, объектах незавершенного строительства, необходимые для исправления реестровых ошибок в сведениях об описании их местоположения

2. Иные сведения об объекте недвижимости
с кадастровым номером: 24:04:6101013:2289 :

1.

3. Пояснения к сведениям об объекте недвижимости с кадастровым номером 24:04:6101013:2289 :

1.	-

Сведения о зданиях, сооружениях, объектах незавершенного строительства, необходимые для исправления реестровых ошибок в сведениях об описании их местоположения

1. Сведения о характерных точках контура **здание**

вид объекта недвижимости (здание, сооружение, объект незавершенного строительства)

с кадастровым номером 24:04:6101013:3576 :

Система координат МСК 167 зона 4 **Зона № 4**

Обозначение характерных точек контура	Содержатся в Едином государственном реестре недвижимости			Определены в ходе выполнения комплексных кадастровых работ			Метод определения координат	Формулы, примененные для расчета средней квадратической погрешности определения координат характерных точек (Mt), м, с подставленными в такие формулы значениями и итоговые (вычисленные) значения Mt, м
	Координаты, м		Радиус, м	Координаты, м		Радиус, м		
	X	Y	R	X	Y	R		
1	2	3	4	5	6	7	8	9
3154	634883.60	115782.71	-	634883.60	115782.71	-	Метод спутниковых геодезических измерений (определений)	0.1
3155	634884.68	115790.06	-	634884.68	115790.06	-	Метод спутниковых геодезических измерений (определений)	0.1
3156	634874.97	115791.42	-	634874.97	115791.42	-	Метод спутниковых геодезических измерений (определений)	0.1
3157	634873.90	115784.18	-	634873.90	115784.18	-	Метод спутниковых геодезических измерений (определений)	0.1
3154	634883.60	115782.71	-	634883.60	115782.71	-	Метод спутниковых геодезических измерений (определений)	0.1

2. Иные сведения об объекте недвижимости
с кадастровым номером: 24:04:6101013:3576 :

1.

3. Пояснения к сведениям об объекте недвижимости с кадастровым номером 24:04:6101013:3576 :

1.	-

Сведения о зданиях, сооружениях, объектах незавершенного строительства, необходимые для исправления реестровых ошибок в сведениях об описании их местоположения

1. Сведения о характерных точках контура **здание**

вид объекта недвижимости (здание, сооружение, объект незавершенного строительства)

с кадастровым номером 24:04:6101013:3577 :

Система координат МСК 167 зона 4 **Зона № 4**

Обозначение характерных точек контура	Содержатся в Едином государственном реестре недвижимости			Определены в ходе выполнения комплексных кадастровых работ			Метод определения координат	Формулы, примененные для расчета средней квадратической погрешности определения координат характерных точек (Mt), м, с подставленными в такие формулы значениями и итоговые (вычисленные) значения Mt, м
	Координаты, м		Радиус, м	Координаты, м		Радиус, м		
	X	Y	R	X	Y	R		
1	2	3	4	5	6	7	8	9
3158	634871.16	115784.59	-	634871.16	115784.59	-	Метод спутниковых геодезических измерений (определений)	0.1
3159	634872.42	115791.78	-	634872.42	115791.78	-	Метод спутниковых геодезических измерений (определений)	0.1
3160	634862.75	115793.41	-	634862.75	115793.41	-	Метод спутниковых геодезических измерений (определений)	0.1
3161	634861.46	115786.06	-	634861.46	115786.06	-	Метод спутниковых геодезических измерений (определений)	0.1
3158	634871.16	115784.59	-	634871.16	115784.59	-	Метод спутниковых геодезических измерений (определений)	0.1

2. Иные сведения об объекте недвижимости
с кадастровым номером: 24:04:6101013:3577 :

1.

3. Пояснения к сведениям об объекте недвижимости с кадастровым номером 24:04:6101013:3577 :

1.	-

Сведения о зданиях, сооружениях, объектах незавершенного строительства, необходимые для исправления реестровых ошибок в сведениях об описании их местоположения

1. Сведения о характерных точках контура **здание**

вид объекта недвижимости (здание, сооружение, объект незавершенного строительства)

с кадастровым номером 24:04:6101013:3580 :

Система координат МСК 167 зона 4 **Зона № 4**

Обозначение характерных точек контура	Содержатся в Едином государственном реестре недвижимости			Определены в ходе выполнения комплексных кадастровых работ			Метод определения координат	Формулы, примененные для расчета средней квадратической погрешности определения координат характерных точек (Mt), м, с подставленными в такие формулы значениями и итоговые (вычисленные) значения Mt, м
	Координаты, м		Радиус, м	Координаты, м		Радиус, м		
	X	Y	R	X	Y	R		
1	2	3	4	5	6	7	8	9
1849	634397.24	115508.28	-	634397.24	115508.28	-	Метод спутниковых геодезических измерений (определений)	0.1
1850	634405.09	115504.42	-	634405.09	115504.42	-	Метод спутниковых геодезических измерений (определений)	0.1
1851	634407.37	115509.05	-	634407.37	115509.05	-	Метод спутниковых геодезических измерений (определений)	0.1
1852	634399.52	115512.91	-	634399.52	115512.91	-	Метод спутниковых геодезических измерений (определений)	0.1
1849	634397.24	115508.28	-	634397.24	115508.28	-	Метод спутниковых геодезических измерений (определений)	0.1

2. Иные сведения об объекте недвижимости с кадастровым номером: 24:04:6101013:3580 :

1.

3. Пояснения к сведениям об объекте недвижимости с кадастровым номером 24:04:6101013:3580 :

1.	-

Сведения о зданиях, сооружениях, объектах незавершенного строительства, необходимые для исправления реестровых ошибок в сведениях об описании их местоположения

1. Сведения о характерных точках контура **здание**

вид объекта недвижимости (здание, сооружение, объект незавершенного строительства)

с кадастровым номером 24:04:6101013:3583 :

Система координат МСК 167 зона 4 **Зона № 4**

Обозначение характерных точек контура	Содержатся в Едином государственном реестре недвижимости			Определены в ходе выполнения комплексных кадастровых работ			Метод определения координат	Формулы, примененные для расчета средней квадратической погрешности определения координат характерных точек (Mt), м, с подставленными в такие формулы значениями и итоговые (вычисленные) значения Mt, м
	Координаты, м		Радиус, м	Координаты, м		Радиус, м		
	X	Y	R	X	Y	R		
1	2	3	4	5	6	7	8	9
3162	634684.31	115102.04	-	634684.31	115102.04	-	Метод спутниковых геодезических измерений (определений)	0.1
3163	634674.66	115104.27	-	634674.66	115104.27	-	Метод спутниковых геодезических измерений (определений)	0.1
3164	634674.84	115105.03	-	634674.84	115105.03	-	Метод спутниковых геодезических измерений (определений)	0.1
3165	634671.30	115110.91	-	634671.30	115110.91	-	Метод спутниковых геодезических измерений (определений)	0.1
3166	634665.47	115107.41	-	634665.47	115107.41	-	Метод спутниковых геодезических измерений (определений)	0.1
3167	634669.64	115100.47	-	634669.64	115100.47	-	Метод спутниковых геодезических измерений (определений)	0.1
3168	634683.20	115097.27	-	634683.20	115097.27	-	Метод спутниковых геодезических измерений (определений)	0.1

Сведения о зданиях, сооружениях, объектах незавершенного строительства, необходимые для исправления реестровых ошибок в сведениях об описании их местоположения

1. Сведения о характерных точках контура **здание**

вид объекта недвижимости (здание, сооружение, объект незавершенного строительства)

с кадастровым номером 24:04:6101013:3583 :

Система координат МСК 167 зона 4 **Зона № 4**

Обозначение характерных точек контура	Содержатся в Едином государственном реестре недвижимости			Определены в ходе выполнения комплексных кадастровых работ			Метод определения координат	Формулы, примененные для расчета средней квадратической погрешности определения координат характерных точек (Mt), м, с подставленными в такие формулы значениями и итоговые (вычисленные) значения Mt, м
	Координаты, м		Радиус, м	Координаты, м		Радиус, м		
	X	Y	R	X	Y	R		
1	2	3	4	5	6	7	8	9
3162	634684.31	115102.04	-	634684.31	115102.04	-	Метод спутниковых геодезических измерений (определений)	0.1

2. Иные сведения об объекте недвижимости
с кадастровым номером: 24:04:6101013:3583 :

1.

3. Пояснения к сведениям об объекте недвижимости с кадастровым номером 24:04:6101013:3583 :

1.	-

Сведения о зданиях, сооружениях, объектах незавершенного строительства, необходимые для исправления реестровых ошибок в сведениях об описании их местоположения

1. Сведения о характерных точках контура **здание**

вид объекта недвижимости (здание, сооружение, объект незавершенного строительства)

с кадастровым номером 24:04:6101013:3596 :

Система координат МСК 167 зона 4 **Зона № 4**

Обозначение характерных точек контура	Содержатся в Едином государственном реестре недвижимости			Определены в ходе выполнения комплексных кадастровых работ			Метод определения координат	Формулы, примененные для расчета средней квадратической погрешности определения координат характерных точек (Mt), м, с подставленными в такие формулы значениями и итоговые (вычисленные) значения Mt, м
	Координаты, м		Радиус, м	Координаты, м		Радиус, м		
	X	Y	R	X	Y	R		
1	2	3	4	5	6	7	8	9
3169	634917.45	115708.38	-	634917.45	115708.38	-	Метод спутниковых геодезических измерений (определений)	0.1
3170	634912.21	115709.29	-	634912.21	115709.29	-	Метод спутниковых геодезических измерений (определений)	0.1
3171	634910.03	115696.89	-	634910.03	115696.89	-	Метод спутниковых геодезических измерений (определений)	0.1
3172	634913.10	115696.35	-	634913.10	115696.35	-	Метод спутниковых геодезических измерений (определений)	0.1
3173	634913.58	115699.05	-	634913.58	115699.05	-	Метод спутниковых геодезических измерений (определений)	0.1
3174	634915.75	115698.67	-	634915.75	115698.67	-	Метод спутниковых геодезических измерений (определений)	0.1
3169	634917.45	115708.38	-	634917.45	115708.38	-	Метод спутниковых геодезических измерений (определений)	0.1

Сведения о зданиях, сооружениях, объектах незавершенного строительства, необходимые для исправления реестровых ошибок в сведениях об описании их местоположения

2. Иные сведения об объекте недвижимости
с кадастровым номером: 24:04:6101013:3596 :

1.

3. Пояснения к сведениям об объекте недвижимости с кадастровым номером 24:04:6101013:3596 :

1.	-

Сведения о зданиях, сооружениях, объектах незавершенного строительства, необходимые для исправления реестровых ошибок в сведениях об описании их местоположения

1. Сведения о характерных точках контура **здание**

вид объекта недвижимости (здание, сооружение, объект незавершенного строительства)

с кадастровым номером 24:04:6101013:3603 :

Система координат МСК 167 зона 4 **Зона № 4**

Обозначение характерных точек контура	Содержатся в Едином государственном реестре недвижимости			Определены в ходе выполнения комплексных кадастровых работ			Метод определения координат	Формулы, примененные для расчета средней квадратической погрешности определения координат характерных точек (Mt), м, с подставленными в такие формулы значениями и итоговые (вычисленные) значения Mt, м
	Координаты, м		Радиус, м	Координаты, м		Радиус, м		
	X	Y	R	X	Y	R		
1	2	3	4	5	6	7	8	9
1922	634441.05	115010.86	-	634441.05	115010.86	-	Метод спутниковых геодезических измерений (определений)	0.1
1923	634440.21	115017.00	-	634440.21	115017.00	-	Метод спутниковых геодезических измерений (определений)	0.1
1924	634436.68	115016.52	-	634436.68	115016.52	-	Метод спутниковых геодезических измерений (определений)	0.1
1925	634437.51	115010.38	-	634437.51	115010.38	-	Метод спутниковых геодезических измерений (определений)	0.1
1922	634441.05	115010.86	-	634441.05	115010.86	-	Метод спутниковых геодезических измерений (определений)	0.1

2. Иные сведения об объекте недвижимости
с кадастровым номером: 24:04:6101013:3603 :

1.

3. Пояснения к сведениям об объекте недвижимости с кадастровым номером 24:04:6101013:3603 :

1.	-

Сведения о зданиях, сооружениях, объектах незавершенного строительства, необходимые для исправления реестровых ошибок в сведениях об описании их местоположения

1. Сведения о характерных точках контура **здание**

вид объекта недвижимости (здание, сооружение, объект незавершенного строительства)

с кадастровым номером 24:04:6101013:3624 :

Система координат МСК 167 зона 4 **Зона № 4**

Обозначение характерных точек контура	Содержатся в Едином государственном реестре недвижимости			Определены в ходе выполнения комплексных кадастровых работ			Метод определения координат	Формулы, примененные для расчета средней квадратической погрешности определения координат характерных точек (Mt), м, с подставленными в такие формулы значениями и итоговые (вычисленные) значения Mt, м
	Координаты, м		Радиус, м	Координаты, м		Радиус, м		
	X	Y	R	X	Y	R		
1	2	3	4	5	6	7	8	9
3175	634655.10	114740.47	-	634655.10	114740.47	-	Метод спутниковых геодезических измерений (определений)	0.1
3176	634652.52	114740.21	-	634652.52	114740.21	-	Метод спутниковых геодезических измерений (определений)	0.1
3177	634652.96	114735.74	-	634652.96	114735.74	-	Метод спутниковых геодезических измерений (определений)	0.1
3178	634652.39	114735.68	-	634652.39	114735.68	-	Метод спутниковых геодезических измерений (определений)	0.1
3179	634651.93	114740.33	-	634651.93	114740.33	-	Метод спутниковых геодезических измерений (определений)	0.1
3180	634630.53	114738.19	-	634630.53	114738.19	-	Метод спутниковых геодезических измерений (определений)	0.1
3181	634632.12	114722.33	-	634632.12	114722.33	-	Метод спутниковых геодезических измерений (определений)	0.1

Сведения о зданиях, сооружениях, объектах незавершенного строительства, необходимые для исправления реестровых ошибок в сведениях об описании их местоположения

1. Сведения о характерных точках контура **здание**

вид объекта недвижимости (здание, сооружение, объект незавершенного строительства)

с кадастровым номером 24:04:6101013:3624 :

Система координат МСК 167 зона 4 **Зона № 4**

Обозначение характерных точек контура	Содержатся в Едином государственном реестре недвижимости			Определены в ходе выполнения комплексных кадастровых работ			Метод определения координат	Формулы, примененные для расчета средней квадратической погрешности определения координат характерных точек (Mt), м, с подставленными в такие формулы значениями и итоговые (вычисленные) значения Mt, м
	Координаты, м		Радиус, м	Координаты, м		Радиус, м		
	X	Y	R	X	Y	R		
1	2	3	4	5	6	7	8	9
3182	634653.52	114724.47	-	634653.52	114724.47	-	Метод спутниковых геодезических измерений (определений)	0.1
3183	634653.26	114727.05	-	634653.26	114727.05	-	Метод спутниковых геодезических измерений (определений)	0.1
3184	634656.42	114727.37	-	634656.42	114727.37	-	Метод спутниковых геодезических измерений (определений)	0.1
3175	634655.10	114740.47	-	634655.10	114740.47	-	Метод спутниковых геодезических измерений (определений)	0.1

2. Иные сведения об объекте недвижимости
с кадастровым номером: 24:04:6101013:3624 :

1.

3. Пояснения к сведениям об объекте недвижимости с кадастровым номером 24:04:6101013:3624 :

1.	-

Сведения о зданиях, сооружениях, объектах незавершенного строительства, необходимые для исправления реестровых ошибок в сведениях об описании их местоположения

1. Сведения о характерных точках контура **здание**

вид объекта недвижимости (здание, сооружение, объект незавершенного строительства)

с кадастровым номером 24:04:6101013:3625 :

Система координат МСК 167 зона 4 **Зона № 4**

Обозначение характерных точек контура	Содержатся в Едином государственном реестре недвижимости			Определены в ходе выполнения комплексных кадастровых работ			Метод определения координат	Формулы, примененные для расчета средней квадратической погрешности определения координат характерных точек (Mt), м, с подставленными в такие формулы значениями и итоговые (вычисленные) значения Mt, м
	Координаты, м		Радиус, м	Координаты, м		Радиус, м		
	X	Y	R	X	Y	R		
1	2	3	4	5	6	7	8	9
3185	634160.16	114668.91	-	634160.16	114668.91	-	Метод спутниковых геодезических измерений (определений)	0.1
3186	634158.51	114680.82	-	634158.51	114680.82	-	Метод спутниковых геодезических измерений (определений)	0.1
3187	634154.00	114680.20	-	634154.00	114680.20	-	Метод спутниковых геодезических измерений (определений)	0.1
3188	634155.65	114668.29	-	634155.65	114668.29	-	Метод спутниковых геодезических измерений (определений)	0.1
3185	634160.16	114668.91	-	634160.16	114668.91	-	Метод спутниковых геодезических измерений (определений)	0.1

2. Иные сведения об объекте недвижимости
с кадастровым номером: 24:04:6101013:3625 :

1.

3. Пояснения к сведениям об объекте недвижимости с кадастровым номером 24:04:6101013:3625 :

1.	-

Сведения о зданиях, сооружениях, объектах незавершенного строительства, необходимые для исправления реестровых ошибок в сведениях об описании их местоположения

1. Сведения о характерных точках контура **здание**

вид объекта недвижимости (здание, сооружение, объект незавершенного строительства)

с кадастровым номером 24:04:6101013:3626 :

Система координат МСК 167 зона 4 **Зона № 4**

Обозначение характерных точек контура	Содержатся в Едином государственном реестре недвижимости			Определены в ходе выполнения комплексных кадастровых работ			Метод определения координат	Формулы, примененные для расчета средней квадратической погрешности определения координат характерных точек (Mt), м, с подставленными в такие формулы значениями и итоговые (вычисленные) значения Mt, м
	Координаты, м		Радиус, м	Координаты, м		Радиус, м		
	X	Y	R	X	Y	R		
1	2	3	4	5	6	7	8	9
2075	634388.12	115475.96	-	634388.12	115475.96	-	Метод спутниковых геодезических измерений (определений)	0.1
2076	634390.12	115480.27	-	634390.12	115480.27	-	Метод спутниковых геодезических измерений (определений)	0.1
2077	634383.99	115483.11	-	634383.99	115483.11	-	Метод спутниковых геодезических измерений (определений)	0.1
2078	634381.99	115478.81	-	634381.99	115478.81	-	Метод спутниковых геодезических измерений (определений)	0.1
2075	634388.12	115475.96	-	634388.12	115475.96	-	Метод спутниковых геодезических измерений (определений)	0.1

2. Иные сведения об объекте недвижимости
с кадастровым номером: 24:04:6101013:3626 :

1.

3. Пояснения к сведениям об объекте недвижимости с кадастровым номером 24:04:6101013:3626 :

1.	-

Сведения о зданиях, сооружениях, объектах незавершенного строительства, необходимые для исправления реестровых ошибок в сведениях об описании их местоположения

1. Сведения о характерных точках контура **здание**

вид объекта недвижимости (здание, сооружение, объект незавершенного строительства)

с кадастровым номером 24:04:6101013:3628 :

Система координат МСК 167 зона 4 **Зона № 4**

Обозначение характерных точек контура	Содержатся в Едином государственном реестре недвижимости			Определены в ходе выполнения комплексных кадастровых работ			Метод определения координат	Формулы, примененные для расчета средней квадратической погрешности определения координат характерных точек (Mt), м, с подставленными в такие формулы значениями и итоговые (вычисленные) значения Mt, м
	Координаты, м		Радиус, м	Координаты, м		Радиус, м		
	X	Y	R	X	Y	R		
1	2	3	4	5	6	7	8	9
2066	634479.37	115527.40	-	634479.37	115527.40	-	Метод спутниковых геодезических измерений (определений)	0.1
2067	634480.73	115530.47	-	634480.73	115530.47	-	Метод спутниковых геодезических измерений (определений)	0.1
2068	634474.65	115532.96	-	634474.65	115532.96	-	Метод спутниковых геодезических измерений (определений)	0.1
2069	634472.98	115529.88	-	634472.98	115529.88	-	Метод спутниковых геодезических измерений (определений)	0.1
2070	634479.13	115527.49	-	634479.13	115527.49	-	Метод спутниковых геодезических измерений (определений)	0.1
2065	634479.25	115527.44	-	634479.25	115527.44	-	Метод спутниковых геодезических измерений (определений)	0.1
2066	634479.37	115527.40	-	634479.37	115527.40	-	Метод спутниковых геодезических измерений (определений)	0.1

Сведения о зданиях, сооружениях, объектах незавершенного строительства, необходимые для исправления реестровых ошибок в сведениях об описании их местоположения

2. Иные сведения об объекте недвижимости
с кадастровым номером: 24:04:6101013:3628 :

1.

3. Пояснения к сведениям об объекте недвижимости с кадастровым номером 24:04:6101013:3628 :

1.	-

Сведения о зданиях, сооружениях, объектах незавершенного строительства, необходимые для исправления реестровых ошибок в сведениях об описании их местоположения

1. Сведения о характерных точках контура **здание**

вид объекта недвижимости (здание, сооружение, объект незавершенного строительства)

с кадастровым номером 24:04:6101013:3638 :

Система координат МСК 167 зона 4 **Зона № 4**

Обозначение характерных точек контура	Содержатся в Едином государственном реестре недвижимости			Определены в ходе выполнения комплексных кадастровых работ			Метод определения координат	Формулы, примененные для расчета средней квадратической погрешности определения координат характерных точек (Mt), м, с подставленными в такие формулы значениями и итоговые (вычисленные) значения Mt, м
	Координаты, м		Радиус, м	Координаты, м		Радиус, м		
	X	Y	R	X	Y	R		
1	2	3	4	5	6	7	8	9
3189	633797.76	114614.15	-	633797.76	114614.15	-	Метод спутниковых геодезических измерений (определений)	0.1
3190	633806.42	114615.59	-	633806.42	114615.59	-	Метод спутниковых геодезических измерений (определений)	0.1
3191	633805.34	114622.05	-	633805.34	114622.05	-	Метод спутниковых геодезических измерений (определений)	0.1
3192	633790.45	114619.56	-	633790.45	114619.56	-	Метод спутниковых геодезических измерений (определений)	0.1
3193	633791.53	114613.10	-	633791.53	114613.10	-	Метод спутниковых геодезических измерений (определений)	0.1
3194	633794.19	114613.55	-	633794.19	114613.55	-	Метод спутниковых геодезических измерений (определений)	0.1
3195	633794.54	114611.46	-	633794.54	114611.46	-	Метод спутниковых геодезических измерений (определений)	0.1

Сведения о зданиях, сооружениях, объектах незавершенного строительства, необходимые для исправления реестровых ошибок в сведениях об описании их местоположения

1. Сведения о характерных точках контура **здание**

вид объекта недвижимости (здание, сооружение, объект незавершенного строительства)

с кадастровым номером 24:04:6101013:3638 :

Система координат МСК 167 зона 4 **Зона № 4**

Обозначение характерных точек контура	Содержатся в Едином государственном реестре недвижимости			Определены в ходе выполнения комплексных кадастровых работ			Метод определения координат	Формулы, примененные для расчета средней квадратической погрешности определения координат характерных точек (Mt), м, с подставленными в такие формулы значениями и итоговые (вычисленные) значения Mt, м
	Координаты, м		Радиус, м	Координаты, м		Радиус, м		
	X	Y	R	X	Y	R		
1	2	3	4	5	6	7	8	9
3196	633798.11	114612.05	-	633798.11	114612.05	-	Метод спутниковых геодезических измерений (определений)	0.1
3189	633797.76	114614.15	-	633797.76	114614.15	-	Метод спутниковых геодезических измерений (определений)	0.1

2. Иные сведения об объекте недвижимости с кадастровым номером: 24:04:6101013:3638 :

1.

3. Пояснения к сведениям об объекте недвижимости с кадастровым номером 24:04:6101013:3638 :

1.	-

Сведения о зданиях, сооружениях, объектах незавершенного строительства, необходимые для исправления реестровых ошибок в сведениях об описании их местоположения

1. Сведения о характерных точках контура **здание**

вид объекта недвижимости (здание, сооружение, объект незавершенного строительства)

с кадастровым номером 24:04:6101013:3639 :

Система координат МСК 167 зона 4 **Зона № 4**

Обозначение характерных точек контура	Содержатся в Едином государственном реестре недвижимости			Определены в ходе выполнения комплексных кадастровых работ			Метод определения координат	Формулы, примененные для расчета средней квадратической погрешности определения координат характерных точек (Mt), м, с подставленными в такие формулы значениями и итоговые (вычисленные) значения Mt, м
	Координаты, м		Радиус, м	Координаты, м		Радиус, м		
	X	Y	R	X	Y	R		
1	2	3	4	5	6	7	8	9
3197	634305.44	114674.40	-	634305.44	114674.40	-	Метод спутниковых геодезических измерений (определений)	0.1
3198	634316.02	114675.54	-	634316.02	114675.54	-	Метод спутниковых геодезических измерений (определений)	0.1
3199	634315.50	114680.31	-	634315.50	114680.31	-	Метод спутниковых геодезических измерений (определений)	0.1
3200	634317.56	114680.53	-	634317.56	114680.53	-	Метод спутниковых геодезических измерений (определений)	0.1
3201	634316.97	114686.06	-	634316.97	114686.06	-	Метод спутниковых геодезических измерений (определений)	0.1
3202	634314.91	114685.84	-	634314.91	114685.84	-	Метод спутниковых геодезических измерений (определений)	0.1
3203	634314.76	114687.20	-	634314.76	114687.20	-	Метод спутниковых геодезических измерений (определений)	0.1

Сведения о зданиях, сооружениях, объектах незавершенного строительства, необходимые для исправления реестровых ошибок в сведениях об описании их местоположения

1. Сведения о характерных точках контура **здание**

вид объекта недвижимости (здание, сооружение, объект незавершенного строительства)

с кадастровым номером 24:04:6101013:3639 :

Система координат МСК 167 зона 4 **Зона № 4**

Обозначение характерных точек контура	Содержатся в Едином государственном реестре недвижимости			Определены в ходе выполнения комплексных кадастровых работ			Метод определения координат	Формулы, примененные для расчета средней квадратической погрешности определения координат характерных точек (Mt), м, с подставленными в такие формулы значениями и итоговые (вычисленные) значения Mt, м
	Координаты, м		Радиус, м	Координаты, м		Радиус, м		
	X	Y	R	X	Y	R		
1	2	3	4	5	6	7	8	9
3204	634302.38	114685.86	-	634302.38	114685.86	-	Метод спутниковых геодезических измерений (определений)	0.1
3205	634303.13	114678.97	-	634303.13	114678.97	-	Метод спутниковых геодезических измерений (определений)	0.1
3206	634304.93	114679.17	-	634304.93	114679.17	-	Метод спутниковых геодезических измерений (определений)	0.1
3197	634305.44	114674.40	-	634305.44	114674.40	-	Метод спутниковых геодезических измерений (определений)	0.1

2. Иные сведения об объекте недвижимости
с кадастровым номером: 24:04:6101013:3639 :

1.

3. Пояснения к сведениям об объекте недвижимости с кадастровым номером 24:04:6101013:3639 :

1.	-

Сведения о зданиях, сооружениях, объектах незавершенного строительства, необходимые для исправления реестровых ошибок в сведениях об описании их местоположения

1. Сведения о характерных точках контура **здание**

вид объекта недвижимости (здание, сооружение, объект незавершенного строительства)

с кадастровым номером 24:04:6101013:3640 :

Система координат МСК 167 зона 4 **Зона № 4**

Обозначение характерных точек контура	Содержатся в Едином государственном реестре недвижимости			Определены в ходе выполнения комплексных кадастровых работ			Метод определения координат	Формулы, примененные для расчета средней квадратической погрешности определения координат характерных точек (Mt), м, с подставленными в такие формулы значениями и итоговые (вычисленные) значения Mt, м
	Координаты, м		Радиус, м	Координаты, м		Радиус, м		
	X	Y	R	X	Y	R		
1	2	3	4	5	6	7	8	9
3207	634321.73	114762.24	-	634321.73	114762.24	-	Метод спутниковых геодезических измерений (определений)	0.1
3208	634320.73	114768.87	-	634320.73	114768.87	-	Метод спутниковых геодезических измерений (определений)	0.1
3209	634315.92	114768.14	-	634315.92	114768.14	-	Метод спутниковых геодезических измерений (определений)	0.1
3210	634316.91	114761.52	-	634316.91	114761.52	-	Метод спутниковых геодезических измерений (определений)	0.1
3207	634321.73	114762.24	-	634321.73	114762.24	-	Метод спутниковых геодезических измерений (определений)	0.1

2. Иные сведения об объекте недвижимости
с кадастровым номером: 24:04:6101013:3640 :

1.

3. Пояснения к сведениям об объекте недвижимости с кадастровым номером 24:04:6101013:3640 :

1.	-

Сведения о зданиях, сооружениях, объектах незавершенного строительства, необходимые для исправления реестровых ошибок в сведениях об описании их местоположения

1. Сведения о характерных точках контура **здание**

вид объекта недвижимости (здание, сооружение, объект незавершенного строительства)

с кадастровым номером 24:04:6101013:3641 :

Система координат МСК 167 зона 4 **Зона № 4**

Обозначение характерных точек контура	Содержатся в Едином государственном реестре недвижимости			Определены в ходе выполнения комплексных кадастровых работ			Метод определения координат	Формулы, примененные для расчета средней квадратической погрешности определения координат характерных точек (Mt), м, с подставленными в такие формулы значениями и итоговые (вычисленные) значения Mt, м
	Координаты, м		Радиус, м	Координаты, м		Радиус, м		
	X	Y	R	X	Y	R		
1	2	3	4	5	6	7	8	9
3211	634625.60	114927.55	-	634625.60	114927.55	-	Метод спутниковых геодезических измерений (определений)	0.1
3212	634624.89	114933.92	-	634624.89	114933.92	-	Метод спутниковых геодезических измерений (определений)	0.1
3213	634614.65	114933.05	-	634614.65	114933.05	-	Метод спутниковых геодезических измерений (определений)	0.1
3214	634615.25	114926.65	-	634615.25	114926.65	-	Метод спутниковых геодезических измерений (определений)	0.1
3211	634625.60	114927.55	-	634625.60	114927.55	-	Метод спутниковых геодезических измерений (определений)	0.1

2. Иные сведения об объекте недвижимости
с кадастровым номером: 24:04:6101013:3641 :

1.

3. Пояснения к сведениям об объекте недвижимости с кадастровым номером 24:04:6101013:3641 :

1.	-

Сведения о зданиях, сооружениях, объектах незавершенного строительства, необходимые для исправления реестровых ошибок в сведениях об описании их местоположения

1. Сведения о характерных точках контура **здание**

вид объекта недвижимости (здание, сооружение, объект незавершенного строительства)

с кадастровым номером 24:04:6101013:3643 :

Система координат МСК 167 зона 4 **Зона № 4**

Обозначение характерных точек контура	Содержатся в Едином государственном реестре недвижимости			Определены в ходе выполнения комплексных кадастровых работ			Метод определения координат	Формулы, примененные для расчета средней квадратической погрешности определения координат характерных точек (Mt), м, с подставленными в такие формулы значениями и итоговые (вычисленные) значения Mt, м
	Координаты, м		Радиус, м	Координаты, м		Радиус, м		
	X	Y	R	X	Y	R		
1	2	3	4	5	6	7	8	9
3215	634577.20	114724.75	-	634577.20	114724.75	-	Метод спутниковых геодезических измерений (определений)	0.1
3216	634600.82	114727.10	-	634600.82	114727.10	-	Метод спутниковых геодезических измерений (определений)	0.1
3217	634600.13	114733.99	-	634600.13	114733.99	-	Метод спутниковых геодезических измерений (определений)	0.1
3218	634598.06	114733.78	-	634598.06	114733.78	-	Метод спутниковых геодезических измерений (определений)	0.1
3219	634597.51	114739.21	-	634597.51	114739.21	-	Метод спутниковых геодезических измерений (определений)	0.1
3220	634575.97	114737.06	-	634575.97	114737.06	-	Метод спутниковых геодезических измерений (определений)	0.1
3215	634577.20	114724.75	-	634577.20	114724.75	-	Метод спутниковых геодезических измерений (определений)	0.1

Сведения о зданиях, сооружениях, объектах незавершенного строительства, необходимые для исправления реестровых ошибок в сведениях об описании их местоположения

2. Иные сведения об объекте недвижимости
с кадастровым номером: 24:04:6101013:3643 :

1.

3. Пояснения к сведениям об объекте недвижимости с кадастровым номером 24:04:6101013:3643 :

1.	-

Сведения о зданиях, сооружениях, объектах незавершенного строительства, необходимые для исправления реестровых ошибок в сведениях об описании их местоположения

1. Сведения о характерных точках контура **здание**

вид объекта недвижимости (здание, сооружение, объект незавершенного строительства)

с кадастровым номером 24:04:6101013:3644 :

Система координат МСК 167 зона 4 **Зона № 4**

Обозначение характерных точек контура	Содержатся в Едином государственном реестре недвижимости			Определены в ходе выполнения комплексных кадастровых работ			Метод определения координат	Формулы, примененные для расчета средней квадратической погрешности определения координат характерных точек (Mt), м, с подставленными в такие формулы значениями и итоговые (вычисленные) значения Mt, м
	Координаты, м		Радиус, м	Координаты, м		Радиус, м		
	X	Y	R	X	Y	R		
1	2	3	4	5	6	7	8	9
3221	634682.51	116135.65	-	634682.51	116135.65	-	Метод спутниковых геодезических измерений (определений)	0.1
3222	634675.03	116136.03	-	634675.03	116136.03	-	Метод спутниковых геодезических измерений (определений)	0.1
3223	634675.03	116130.09	-	634675.03	116130.09	-	Метод спутниковых геодезических измерений (определений)	0.1
3224	634682.37	116130.51	-	634682.37	116130.51	-	Метод спутниковых геодезических измерений (определений)	0.1
3225	634682.39	116131.30	-	634682.39	116131.30	-	Метод спутниковых геодезических измерений (определений)	0.1
3221	634682.51	116135.65	-	634682.51	116135.65	-	Метод спутниковых геодезических измерений (определений)	0.1

2. Иные сведения об объекте недвижимости
с кадастровым номером: 24:04:6101013:3644 :

1.

3. Пояснения к сведениям об объекте недвижимости с кадастровым номером 24:04:6101013:3644 :

1.	-

Сведения о зданиях, сооружениях, объектах незавершенного строительства, необходимые для исправления реестровых ошибок в сведениях об описании их местоположения

1. Сведения о характерных точках контура **здание**

вид объекта недвижимости (здание, сооружение, объект незавершенного строительства)

с кадастровым номером 24:04:6101013:3645 :

Система координат МСК 167 зона 4 **Зона № 4**

Обозначение характерных точек контура	Содержатся в Едином государственном реестре недвижимости			Определены в ходе выполнения комплексных кадастровых работ			Метод определения координат	Формулы, примененные для расчета средней квадратической погрешности определения координат характерных точек (Mt), м, с подставленными в такие формулы значениями и итоговые (вычисленные) значения Mt, м
	Координаты, м		Радиус, м	Координаты, м		Радиус, м		
	X	Y	R	X	Y	R		
1	2	3	4	5	6	7	8	9
3226	634693.65	116131.14	-	634693.65	116131.14	-	Метод спутниковых геодезических измерений (определений)	0.1
3227	634693.71	116135.08	-	634693.71	116135.08	-	Метод спутниковых геодезических измерений (определений)	0.1
3221	634682.51	116135.65	-	634682.51	116135.65	-	Метод спутниковых геодезических измерений (определений)	0.1
3225	634682.39	116131.30	-	634682.39	116131.30	-	Метод спутниковых геодезических измерений (определений)	0.1
3226	634693.65	116131.14	-	634693.65	116131.14	-	Метод спутниковых геодезических измерений (определений)	0.1

2. Иные сведения об объекте недвижимости
с кадастровым номером: 24:04:6101013:3645 :

1.

3. Пояснения к сведениям об объекте недвижимости с кадастровым номером 24:04:6101013:3645 :

1.	-

Сведения о зданиях, сооружениях, объектах незавершенного строительства, необходимые для исправления реестровых ошибок в сведениях об описании их местоположения

1. Сведения о характерных точках контура **здание**

вид объекта недвижимости (здание, сооружение, объект незавершенного строительства)

с кадастровым номером 24:04:6101013:3649 :

Система координат МСК 167 зона 4 **Зона № 4**

Обозначение характерных точек контура	Содержатся в Едином государственном реестре недвижимости			Определены в ходе выполнения комплексных кадастровых работ			Метод определения координат	Формулы, примененные для расчета средней квадратической погрешности определения координат характерных точек (Mt), м, с подставленными в такие формулы значениями и итоговые (вычисленные) значения Mt, м
	Координаты, м		Радиус, м	Координаты, м		Радиус, м		
	X	Y	R	X	Y	R		
1	2	3	4	5	6	7	8	9
3228	634786.17	115142.62	-	634786.17	115142.62	-	Метод спутниковых геодезических измерений (определений)	0.1
3229	634788.33	115154.79	-	634788.33	115154.79	-	Метод спутниковых геодезических измерений (определений)	0.1
3230	634774.85	115157.23	-	634774.85	115157.23	-	Метод спутниковых геодезических измерений (определений)	0.1
3231	634774.71	115156.41	-	634774.71	115156.41	-	Метод спутниковых геодезических измерений (определений)	0.1
3232	634772.22	115156.87	-	634772.22	115156.87	-	Метод спутниковых геодезических измерений (определений)	0.1
3233	634771.45	115152.90	-	634771.45	115152.90	-	Метод спутниковых геодезических измерений (определений)	0.1
3234	634774.03	115152.38	-	634774.03	115152.38	-	Метод спутниковых геодезических измерений (определений)	0.1

Сведения о зданиях, сооружениях, объектах незавершенного строительства, необходимые для исправления реестровых ошибок в сведениях об описании их местоположения

1. Сведения о характерных точках контура **здание**

вид объекта недвижимости (здание, сооружение, объект незавершенного строительства)

с кадастровым номером 24:04:6101013:3649 :

Система координат МСК 167 зона 4 **Зона № 4**

Обозначение характерных точек контура	Содержатся в Едином государственном реестре недвижимости			Определены в ходе выполнения комплексных кадастровых работ			Метод определения координат	Формулы, примененные для расчета средней квадратической погрешности определения координат характерных точек (Mt), м, с подставленными в такие формулы значениями и итоговые (вычисленные) значения Mt, м
	Координаты, м		Радиус, м	Координаты, м		Радиус, м		
	X	Y	R	X	Y	R		
1	2	3	4	5	6	7	8	9
3235	634772.69	115145.03	-	634772.69	115145.03	-	Метод спутниковых геодезических измерений (определений)	0.1
3228	634786.17	115142.62	-	634786.17	115142.62	-	Метод спутниковых геодезических измерений (определений)	0.1

2. Иные сведения об объекте недвижимости с кадастровым номером: 24:04:6101013:3649 :

1.

3. Пояснения к сведениям об объекте недвижимости с кадастровым номером 24:04:6101013:3649 :

1.	-

Сведения о зданиях, сооружениях, объектах незавершенного строительства, необходимые для исправления реестровых ошибок в сведениях об описании их местоположения

1. Сведения о характерных точках контура **здание**

вид объекта недвижимости (здание, сооружение, объект незавершенного строительства)

с кадастровым номером 24:04:6101013:3651 :

Система координат МСК 167 зона 4 **Зона № 4**

Обозначение характерных точек контура	Содержатся в Едином государственном реестре недвижимости			Определены в ходе выполнения комплексных кадастровых работ			Метод определения координат	Формулы, примененные для расчета средней квадратической погрешности определения координат характерных точек (Mt), м, с подставленными в такие формулы значениями и итоговые (вычисленные) значения Mt, м
	Координаты, м		Радиус, м	Координаты, м		Радиус, м		
	X	Y	R	X	Y	R		
1	2	3	4	5	6	7	8	9
3236	634781.12	115159.04	-	634781.12	115159.04	-	Метод спутниковых геодезических измерений (определений)	0.1
3237	634782.20	115162.37	-	634782.20	115162.37	-	Метод спутниковых геодезических измерений (определений)	0.1
3238	634773.07	115164.99	-	634773.07	115164.99	-	Метод спутниковых геодезических измерений (определений)	0.1
3239	634772.01	115161.83	-	634772.01	115161.83	-	Метод спутниковых геодезических измерений (определений)	0.1
3236	634781.12	115159.04	-	634781.12	115159.04	-	Метод спутниковых геодезических измерений (определений)	0.1

2. Иные сведения об объекте недвижимости
с кадастровым номером: 24:04:6101013:3651 :

1.

3. Пояснения к сведениям об объекте недвижимости с кадастровым номером 24:04:6101013:3651 :

1.	-

Сведения о зданиях, сооружениях, объектах незавершенного строительства, необходимые для исправления реестровых ошибок в сведениях об описании их местоположения

1. Сведения о характерных точках контура **здание**

вид объекта недвижимости (здание, сооружение, объект незавершенного строительства)

с кадастровым номером 24:04:6101013:3655 :

Система координат МСК 167 зона 4 **Зона № 4**

Обозначение характерных точек контура	Содержатся в Едином государственном реестре недвижимости			Определены в ходе выполнения комплексных кадастровых работ			Метод определения координат	Формулы, примененные для расчета средней квадратической погрешности определения координат характерных точек (Mt), м, с подставленными в такие формулы значениями и итоговые (вычисленные) значения Mt, м
	Координаты, м		Радиус, м	Координаты, м		Радиус, м		
	X	Y	R	X	Y	R		
1	2	3	4	5	6	7	8	9
2099	634513.09	115696.76	-	634513.09	115696.76	-	Метод спутниковых геодезических измерений (определений)	0.1
2100	634519.30	115694.36	-	634519.30	115694.36	-	Метод спутниковых геодезических измерений (определений)	0.1
2101	634520.58	115697.55	-	634520.58	115697.55	-	Метод спутниковых геодезических измерений (определений)	0.1
2102	634514.49	115699.88	-	634514.49	115699.88	-	Метод спутниковых геодезических измерений (определений)	0.1
2099	634513.09	115696.76	-	634513.09	115696.76	-	Метод спутниковых геодезических измерений (определений)	0.1

2. Иные сведения об объекте недвижимости
с кадастровым номером: 24:04:6101013:3655 :

1.

3. Пояснения к сведениям об объекте недвижимости с кадастровым номером 24:04:6101013:3655 :

1.	-

Сведения о зданиях, сооружениях, объектах незавершенного строительства, необходимые для исправления реестровых ошибок в сведениях об описании их местоположения

1. Сведения о характерных точках контура **здание**

вид объекта недвижимости (здание, сооружение, объект незавершенного строительства)

с кадастровым номером 24:04:6101013:3659 :

Система координат МСК 167 зона 4 **Зона № 4**

Обозначение характерных точек контура	Содержатся в Едином государственном реестре недвижимости			Определены в ходе выполнения комплексных кадастровых работ			Метод определения координат	Формулы, примененные для расчета средней квадратической погрешности определения координат характерных точек (Mt), м, с подставленными в такие формулы значениями и итоговые (вычисленные) значения Mt, м
	Координаты, м		Радиус, м	Координаты, м		Радиус, м		
	X	Y	R	X	Y	R		
1	2	3	4	5	6	7	8	9
711	634516.50	115688.70	-	634516.50	115688.70	-	Метод спутниковых геодезических измерений (определений)	0.1
708	634517.70	115691.50	-	634517.70	115691.50	-	Метод спутниковых геодезических измерений (определений)	0.1
709	634511.90	115693.90	-	634511.90	115693.90	-	Метод спутниковых геодезических измерений (определений)	0.1
710	634510.70	115691.00	-	634510.70	115691.00	-	Метод спутниковых геодезических измерений (определений)	0.1
711	634516.50	115688.70	-	634516.50	115688.70	-	Метод спутниковых геодезических измерений (определений)	0.1

2. Иные сведения об объекте недвижимости
с кадастровым номером: 24:04:6101013:3659 :

1.

3. Пояснения к сведениям об объекте недвижимости с кадастровым номером 24:04:6101013:3659 :

1.	-

Сведения о зданиях, сооружениях, объектах незавершенного строительства, необходимые для исправления реестровых ошибок в сведениях об описании их местоположения

1. Сведения о характерных точках контура **здание**

вид объекта недвижимости (здание, сооружение, объект незавершенного строительства)

с кадастровым номером 24:04:6101013:3661 :

Система координат МСК 167 зона 4 **Зона № 4**

Обозначение характерных точек контура	Содержатся в Едином государственном реестре недвижимости			Определены в ходе выполнения комплексных кадастровых работ			Метод определения координат	Формулы, примененные для расчета средней квадратической погрешности определения координат характерных точек (Mt), м, с подставленными в такие формулы значениями и итоговые (вычисленные) значения Mt, м
	Координаты, м		Радиус, м	Координаты, м		Радиус, м		
	X	Y	R	X	Y	R		
1	2	3	4	5	6	7	8	9
3240	633920.96	114629.74	-	633920.96	114629.74	-	Метод спутниковых геодезических измерений (определений)	0.1
3241	633920.93	114629.94	-	633920.93	114629.94	-	Метод спутниковых геодезических измерений (определений)	0.1
3242	633920.70	114629.90	-	633920.70	114629.90	-	Метод спутниковых геодезических измерений (определений)	0.1
3243	633920.27	114632.36	-	633920.27	114632.36	-	Метод спутниковых геодезических измерений (определений)	0.1
3244	633920.49	114632.40	-	633920.49	114632.40	-	Метод спутниковых геодезических измерений (определений)	0.1
3245	633920.46	114632.60	-	633920.46	114632.60	-	Метод спутниковых геодезических измерений (определений)	0.1
3246	633920.23	114632.56	-	633920.23	114632.56	-	Метод спутниковых геодезических измерений (определений)	0.1

Сведения о зданиях, сооружениях, объектах незавершенного строительства, необходимые для исправления реестровых ошибок в сведениях об описании их местоположения

1. Сведения о характерных точках контура **здание**

вид объекта недвижимости (здание, сооружение, объект незавершенного строительства)

с кадастровым номером 24:04:6101013:3661 :

Система координат МСК 167 зона 4 **Зона № 4**

Обозначение характерных точек контура	Содержатся в Едином государственном реестре недвижимости			Определены в ходе выполнения комплексных кадастровых работ			Метод определения координат	Формулы, примененные для расчета средней квадратической погрешности определения координат характерных точек (Mt), м, с подставленными в такие формулы значениями и итоговые (вычисленные) значения Mt, м
	Координаты, м		Радиус, м	Координаты, м		Радиус, м		
	X	Y	R	X	Y	R		
1	2	3	4	5	6	7	8	9
3247	633919.80	114635.02	-	633919.80	114635.02	-	Метод спутниковых геодезических измерений (определений)	0.1
3248	633920.02	114635.06	-	633920.02	114635.06	-	Метод спутниковых геодезических измерений (определений)	0.1
3249	633919.99	114635.26	-	633919.99	114635.26	-	Метод спутниковых геодезических измерений (определений)	0.1
3250	633919.76	114635.22	-	633919.76	114635.22	-	Метод спутниковых геодезических измерений (определений)	0.1
3251	633919.72	114635.44	-	633919.72	114635.44	-	Метод спутниковых геодезических измерений (определений)	0.1
3252	633919.53	114635.41	-	633919.53	114635.41	-	Метод спутниковых геодезических измерений (определений)	0.1
3253	633919.57	114635.18	-	633919.57	114635.18	-	Метод спутниковых геодезических измерений (определений)	0.1

Сведения о зданиях, сооружениях, объектах незавершенного строительства, необходимые для исправления реестровых ошибок в сведениях об описании их местоположения

1. Сведения о характерных точках контура **здание**

вид объекта недвижимости (здание, сооружение, объект незавершенного строительства)

с кадастровым номером 24:04:6101013:3661 :

Система координат МСК 167 зона 4 **Зона № 4**

Обозначение характерных точек контура	Содержатся в Едином государственном реестре недвижимости			Определены в ходе выполнения комплексных кадастровых работ			Метод определения координат	Формулы, примененные для расчета средней квадратической погрешности определения координат характерных точек (Mt), м, с подставленными в такие формулы значениями и итоговые (вычисленные) значения Mt, м
	Координаты, м		Радиус, м	Координаты, м		Радиус, м		
	X	Y	R	X	Y	R		
1	2	3	4	5	6	7	8	9
3254	633917.13	114634.76	-	633917.13	114634.76	-	Метод спутниковых геодезических измерений (определений)	0.1
3255	633917.09	114634.98	-	633917.09	114634.98	-	Метод спутниковых геодезических измерений (определений)	0.1
3256	633916.90	114634.95	-	633916.90	114634.95	-	Метод спутниковых геодезических измерений (определений)	0.1
3257	633916.94	114634.72	-	633916.94	114634.72	-	Метод спутниковых геодезических измерений (определений)	0.1
3258	633914.49	114634.29	-	633914.49	114634.29	-	Метод спутниковых геодезических измерений (определений)	0.1
3259	633914.45	114634.52	-	633914.45	114634.52	-	Метод спутниковых геодезических измерений (определений)	0.1
3260	633914.26	114634.48	-	633914.26	114634.48	-	Метод спутниковых геодезических измерений (определений)	0.1

Сведения о зданиях, сооружениях, объектах незавершенного строительства, необходимые для исправления реестровых ошибок в сведениях об описании их местоположения

1. Сведения о характерных точках контура **здание**

вид объекта недвижимости (здание, сооружение, объект незавершенного строительства)

с кадастровым номером 24:04:6101013:3661 :

Система координат МСК 167 зона 4 **Зона № 4**

Обозначение характерных точек контура	Содержатся в Едином государственном реестре недвижимости			Определены в ходе выполнения комплексных кадастровых работ			Метод определения координат	Формулы, примененные для расчета средней квадратической погрешности определения координат характерных точек (Mt), м, с подставленными в такие формулы значениями и итоговые (вычисленные) значения Mt, м
	Координаты, м		Радиус, м	Координаты, м		Радиус, м		
	X	Y	R	X	Y	R		
1	2	3	4	5	6	7	8	9
3261	633914.30	114634.26	-	633914.30	114634.26	-	Метод спутниковых геодезических измерений (определений)	0.1
3262	633911.86	114633.83	-	633911.86	114633.83	-	Метод спутниковых геодезических измерений (определений)	0.1
3263	633911.82	114634.05	-	633911.82	114634.05	-	Метод спутниковых геодезических измерений (определений)	0.1
3264	633911.63	114634.02	-	633911.63	114634.02	-	Метод спутниковых геодезических измерений (определений)	0.1
3265	633911.67	114633.79	-	633911.67	114633.79	-	Метод спутниковых геодезических измерений (определений)	0.1
3266	633911.44	114633.75	-	633911.44	114633.75	-	Метод спутниковых геодезических измерений (определений)	0.1
3267	633911.48	114633.56	-	633911.48	114633.56	-	Метод спутниковых геодезических измерений (определений)	0.1

Сведения о зданиях, сооружениях, объектах незавершенного строительства, необходимые для исправления реестровых ошибок в сведениях об описании их местоположения

1. Сведения о характерных точках контура **здание**

вид объекта недвижимости (здание, сооружение, объект незавершенного строительства)

с кадастровым номером 24:04:6101013:3661 :

Система координат МСК 167 зона 4 **Зона № 4**

Обозначение характерных точек контура	Содержатся в Едином государственном реестре недвижимости			Определены в ходе выполнения комплексных кадастровых работ			Метод определения координат	Формулы, примененные для расчета средней квадратической погрешности определения координат характерных точек (Mt), м, с подставленными в такие формулы значениями и итоговые (вычисленные) значения Mt, м
	Координаты, м		Радиус, м	Координаты, м		Радиус, м		
	X	Y	R	X	Y	R		
1	2	3	4	5	6	7	8	9
3268	633911.70	114633.60	-	633911.70	114633.60	-	Метод спутниковых геодезических измерений (определений)	0.1
3269	633912.14	114631.13	-	633912.14	114631.13	-	Метод спутниковых геодезических измерений (определений)	0.1
3270	633910.84	114630.91	-	633910.84	114630.91	-	Метод спутниковых геодезических измерений (определений)	0.1
3271	633910.81	114631.13	-	633910.81	114631.13	-	Метод спутниковых геодезических измерений (определений)	0.1
3272	633910.61	114631.10	-	633910.61	114631.10	-	Метод спутниковых геодезических измерений (определений)	0.1
3273	633910.65	114630.87	-	633910.65	114630.87	-	Метод спутниковых геодезических измерений (определений)	0.1
3274	633910.42	114630.83	-	633910.42	114630.83	-	Метод спутниковых геодезических измерений (определений)	0.1

Сведения о зданиях, сооружениях, объектах незавершенного строительства, необходимые для исправления реестровых ошибок в сведениях об описании их местоположения

1. Сведения о характерных точках контура **здание**

вид объекта недвижимости (здание, сооружение, объект незавершенного строительства)

с кадастровым номером 24:04:6101013:3661 :

Система координат МСК 167 зона 4 **Зона № 4**

Обозначение характерных точек контура	Содержатся в Едином государственном реестре недвижимости			Определены в ходе выполнения комплексных кадастровых работ			Метод определения координат	Формулы, примененные для расчета средней квадратической погрешности определения координат характерных точек (Mt), м, с подставленными в такие формулы значениями и итоговые (вычисленные) значения Mt, м
	Координаты, м		Радиус, м	Координаты, м		Радиус, м		
	X	Y	R	X	Y	R		
1	2	3	4	5	6	7	8	9
3275	633910.46	114630.63	-	633910.46	114630.63	-	Метод спутниковых геодезических измерений (определений)	0.1
3276	633910.68	114630.68	-	633910.68	114630.68	-	Метод спутниковых геодезических измерений (определений)	0.1
3277	633911.12	114628.21	-	633911.12	114628.21	-	Метод спутниковых геодезических измерений (определений)	0.1
3278	633910.89	114628.17	-	633910.89	114628.17	-	Метод спутниковых геодезических измерений (определений)	0.1
3279	633910.92	114627.98	-	633910.92	114627.98	-	Метод спутниковых геодезических измерений (определений)	0.1
3280	633911.15	114628.02	-	633911.15	114628.02	-	Метод спутниковых геодезических измерений (определений)	0.1
3281	633911.38	114626.73	-	633911.38	114626.73	-	Метод спутниковых геодезических измерений (определений)	0.1

Сведения о зданиях, сооружениях, объектах незавершенного строительства, необходимые для исправления реестровых ошибок в сведениях об описании их местоположения

1. Сведения о характерных точках контура **здание**

вид объекта недвижимости (здание, сооружение, объект незавершенного строительства)

с кадастровым номером 24:04:6101013:3661 :

Система координат МСК 167 зона 4 **Зона № 4**

Обозначение характерных точек контура	Содержатся в Едином государственном реестре недвижимости			Определены в ходе выполнения комплексных кадастровых работ			Метод определения координат	Формулы, примененные для расчета средней квадратической погрешности определения координат характерных точек (Mt), м, с подставленными в такие формулы значениями и итоговые (вычисленные) значения Mt, м
	Координаты, м		Радиус, м	Координаты, м		Радиус, м		
	X	Y	R	X	Y	R		
1	2	3	4	5	6	7	8	9
3282	633911.15	114626.69	-	633911.15	114626.69	-	Метод спутниковых геодезических измерений (определений)	0.1
3283	633911.19	114626.49	-	633911.19	114626.49	-	Метод спутниковых геодезических измерений (определений)	0.1
3284	633911.41	114626.53	-	633911.41	114626.53	-	Метод спутниковых геодезических измерений (определений)	0.1
3285	633911.45	114626.30	-	633911.45	114626.30	-	Метод спутниковых геодезических измерений (определений)	0.1
3286	633911.65	114626.34	-	633911.65	114626.34	-	Метод спутниковых геодезических измерений (определений)	0.1
3287	633911.61	114626.56	-	633911.61	114626.56	-	Метод спутниковых геодезических измерений (определений)	0.1
3288	633912.90	114626.79	-	633912.90	114626.79	-	Метод спутниковых геодезических измерений (определений)	0.1

Сведения о зданиях, сооружениях, объектах незавершенного строительства, необходимые для исправления реестровых ошибок в сведениях об описании их местоположения

1. Сведения о характерных точках контура **здание**

вид объекта недвижимости (здание, сооружение, объект незавершенного строительства)

с кадастровым номером 24:04:6101013:3661 :

Система координат МСК 167 зона 4 **Зона № 4**

Обозначение характерных точек контура	Содержатся в Едином государственном реестре недвижимости			Определены в ходе выполнения комплексных кадастровых работ			Метод определения координат	Формулы, примененные для расчета средней квадратической погрешности определения координат характерных точек (Mt), м, с подставленными в такие формулы значениями и итоговые (вычисленные) значения Mt, м
	Координаты, м		Радиус, м	Координаты, м		Радиус, м		
	X	Y	R	X	Y	R		
1	2	3	4	5	6	7	8	9
3289	633912.94	114626.56	-	633912.94	114626.56	-	Метод спутниковых геодезических измерений (определений)	0.1
3290	633913.14	114626.60	-	633913.14	114626.60	-	Метод спутниковых геодезических измерений (определений)	0.1
3291	633913.10	114626.82	-	633913.10	114626.82	-	Метод спутниковых геодезических измерений (определений)	0.1
3292	633915.53	114627.25	-	633915.53	114627.25	-	Метод спутниковых геодезических измерений (определений)	0.1
3293	633915.57	114627.03	-	633915.57	114627.03	-	Метод спутниковых геодезических измерений (определений)	0.1
3294	633915.77	114627.06	-	633915.77	114627.06	-	Метод спутниковых геодезических измерений (определений)	0.1
3295	633915.73	114627.29	-	633915.73	114627.29	-	Метод спутниковых геодезических измерений (определений)	0.1

Сведения о зданиях, сооружениях, объектах незавершенного строительства, необходимые для исправления реестровых ошибок в сведениях об описании их местоположения

1. Сведения о характерных точках контура **здание**

вид объекта недвижимости (здание, сооружение, объект незавершенного строительства)

с кадастровым номером 24:04:6101013:3661 :

Система координат МСК 167 зона 4 **Зона № 4**

Обозначение характерных точек контура	Содержатся в Едином государственном реестре недвижимости			Определены в ходе выполнения комплексных кадастровых работ			Метод определения координат	Формулы, примененные для расчета средней квадратической погрешности определения координат характерных точек (Mt), м, с подставленными в такие формулы значениями и итоговые (вычисленные) значения Mt, м
	Координаты, м		Радиус, м	Координаты, м		Радиус, м		
	X	Y	R	X	Y	R		
1	2	3	4	5	6	7	8	9
3296	633918.17	114627.72	-	633918.17	114627.72	-	Метод спутниковых геодезических измерений (определений)	0.1
3297	633918.21	114627.49	-	633918.21	114627.49	-	Метод спутниковых геодезических измерений (определений)	0.1
3298	633918.41	114627.53	-	633918.41	114627.53	-	Метод спутниковых геодезических измерений (определений)	0.1
3299	633918.37	114627.75	-	633918.37	114627.75	-	Метод спутниковых геодезических измерений (определений)	0.1
3300	633918.59	114627.79	-	633918.59	114627.79	-	Метод спутниковых геодезических измерений (определений)	0.1
3301	633918.56	114627.99	-	633918.56	114627.99	-	Метод спутниковых геодезических измерений (определений)	0.1
3302	633918.33	114627.95	-	633918.33	114627.95	-	Метод спутниковых геодезических измерений (определений)	0.1

Сведения о зданиях, сооружениях, объектах незавершенного строительства, необходимые для исправления реестровых ошибок в сведениях об описании их местоположения

1. Сведения о характерных точках контура **здание**

вид объекта недвижимости (здание, сооружение, объект незавершенного строительства)

с кадастровым номером 24:04:6101013:3661 :

Система координат МСК 167 зона 4 **Зона № 4**

Обозначение характерных точек контура	Содержатся в Едином государственном реестре недвижимости			Определены в ходе выполнения комплексных кадастровых работ			Метод определения координат	Формулы, примененные для расчета средней квадратической погрешности определения координат характерных точек (Mt), м, с подставленными в такие формулы значениями и итоговые (вычисленные) значения Mt, м
	Координаты, м		Радиус, м	Координаты, м		Радиус, м		
	X	Y	R	X	Y	R		
1	2	3	4	5	6	7	8	9
3303	633918.10	114629.24	-	633918.10	114629.24	-	Метод спутниковых геодезических измерений (определений)	0.1
3304	633920.54	114629.67	-	633920.54	114629.67	-	Метод спутниковых геодезических измерений (определений)	0.1
3305	633920.58	114629.44	-	633920.58	114629.44	-	Метод спутниковых геодезических измерений (определений)	0.1
3306	633920.77	114629.48	-	633920.77	114629.48	-	Метод спутниковых геодезических измерений (определений)	0.1
3307	633920.73	114629.70	-	633920.73	114629.70	-	Метод спутниковых геодезических измерений (определений)	0.1
3240	633920.96	114629.74	-	633920.96	114629.74	-	Метод спутниковых геодезических измерений (определений)	0.1

2. Иные сведения об объекте недвижимости
с кадастровым номером: 24:04:6101013:3661 :

1.

3. Пояснения к сведениям об объекте недвижимости с кадастровым номером 24:04:6101013:3661 :

1.	-

Сведения о зданиях, сооружениях, объектах незавершенного строительства, необходимые для исправления реестровых ошибок в сведениях об описании их местоположения

1. Сведения о характерных точках контура **здание**

вид объекта недвижимости (здание, сооружение, объект незавершенного строительства)

с кадастровым номером 24:04:6101013:739 :

Система координат МСК 167 зона 4 **Зона № 4**

Обозначение характерных точек контура	Содержатся в Едином государственном реестре недвижимости			Определены в ходе выполнения комплексных кадастровых работ			Метод определения координат	Формулы, примененные для расчета средней квадратической погрешности определения координат характерных точек (Mt), м, с подставленными в такие формулы значениями и итоговые (вычисленные) значения Mt, м
	Координаты, м		Радиус, м	Координаты, м		Радиус, м		
	X	Y	R	X	Y	R		
1	2	3	4	5	6	7	8	9
3308	634538.47	115740.56	-	634538.47	115740.56	-	Метод спутниковых геодезических измерений (определений)	0.1
3309	634539.98	115743.94	-	634539.98	115743.94	-	Метод спутниковых геодезических измерений (определений)	0.1
3310	634533.94	115746.60	-	634533.94	115746.60	-	Метод спутниковых геодезических измерений (определений)	0.1
3311	634532.47	115743.22	-	634532.47	115743.22	-	Метод спутниковых геодезических измерений (определений)	0.1
3308	634538.47	115740.56	-	634538.47	115740.56	-	Метод спутниковых геодезических измерений (определений)	0.1

2. Иные сведения об объекте недвижимости с кадастровым номером: 24:04:6101013:739 :

1.

3. Пояснения к сведениям об объекте недвижимости с кадастровым номером 24:04:6101013:739 :

1.	-

Сведения о зданиях, сооружениях, объектах незавершенного строительства, необходимые для исправления реестровых ошибок в сведениях об описании их местоположения

1. Сведения о характерных точках контура **здание**

вид объекта недвижимости (здание, сооружение, объект незавершенного строительства)

с кадастровым номером 24:04:6101013:886 :

Система координат МСК 167 зона 4 **Зона № 4**

Обозначение характерных точек контура	Содержатся в Едином государственном реестре недвижимости			Определены в ходе выполнения комплексных кадастровых работ			Метод определения координат	Формулы, примененные для расчета средней квадратической погрешности определения координат характерных точек (Mt), м, с подставленными в такие формулы значениями и итоговые (вычисленные) значения Mt, м
	Координаты, м		Радиус, м	Координаты, м		Радиус, м		
	X	Y	R	X	Y	R		
1	2	3	4	5	6	7	8	9
3312	634302.66	114814.24	-	634302.66	114814.24	-	Метод спутниковых геодезических измерений (определений)	0.1
3313	634311.04	114815.51	-	634311.04	114815.51	-	Метод спутниковых геодезических измерений (определений)	0.1
3314	634310.77	114817.22	-	634310.77	114817.22	-	Метод спутниковых геодезических измерений (определений)	0.1
3315	634312.23	114817.47	-	634312.23	114817.47	-	Метод спутниковых геодезических измерений (определений)	0.1
3316	634311.81	114820.06	-	634311.81	114820.06	-	Метод спутниковых геодезических измерений (определений)	0.1
3317	634310.35	114819.81	-	634310.35	114819.81	-	Метод спутниковых геодезических измерений (определений)	0.1
3318	634309.95	114822.33	-	634309.95	114822.33	-	Метод спутниковых геодезических измерений (определений)	0.1

Сведения о зданиях, сооружениях, объектах незавершенного строительства, необходимые для исправления реестровых ошибок в сведениях об описании их местоположения

1. Сведения о характерных точках контура **здание**

вид объекта недвижимости (здание, сооружение, объект незавершенного строительства)

с кадастровым номером 24:04:6101013:886 :

Система координат МСК 167 зона 4 **Зона № 4**

Обозначение характерных точек контура	Содержатся в Едином государственном реестре недвижимости			Определены в ходе выполнения комплексных кадастровых работ			Метод определения координат	Формулы, примененные для расчета средней квадратической погрешности определения координат характерных точек (Mt), м, с подставленными в такие формулы значениями и итоговые (вычисленные) значения Mt, м
	Координаты, м		Радиус, м	Координаты, м		Радиус, м		
	X	Y	R	X	Y	R		
1	2	3	4	5	6	7	8	9
3319	634301.61	114821.00	-	634301.61	114821.00	-	Метод спутниковых геодезических измерений (определений)	0.1
3312	634302.66	114814.24	-	634302.66	114814.24	-	Метод спутниковых геодезических измерений (определений)	0.1

2. Иные сведения об объекте недвижимости с кадастровым номером: 24:04:6101013:886 :

1.

3. Пояснения к сведениям об объекте недвижимости с кадастровым номером 24:04:6101013:886 :

1.	-

Сведения о зданиях, сооружениях, объектах незавершенного строительства, необходимые для исправления реестровых ошибок в сведениях об описании их местоположения

1. Сведения о характерных точках контура **здание**

вид объекта недвижимости (здание, сооружение, объект незавершенного строительства)

с кадастровым номером 24:04:6101013:887 :

Система координат МСК 167 зона 4 **Зона № 4**

Обозначение характерных точек контура	Содержатся в Едином государственном реестре недвижимости			Определены в ходе выполнения комплексных кадастровых работ			Метод определения координат	Формулы, примененные для расчета средней квадратической погрешности определения координат характерных точек (Mt), м, с подставленными в такие формулы значениями и итоговые (вычисленные) значения Mt, м
	Координаты, м		Радиус, м	Координаты, м		Радиус, м		
	X	Y	R	X	Y	R		
1	2	3	4	5	6	7	8	9
3320	634238.89	114836.42	-	634238.89	114836.42	-	Метод спутниковых геодезических измерений (определений)	0.1
3321	634238.02	114843.37	-	634238.02	114843.37	-	Метод спутниковых геодезических измерений (определений)	0.1
3322	634227.58	114842.07	-	634227.58	114842.07	-	Метод спутниковых геодезических измерений (определений)	0.1
3323	634228.45	114835.11	-	634228.45	114835.11	-	Метод спутниковых геодезических измерений (определений)	0.1
3320	634238.89	114836.42	-	634238.89	114836.42	-	Метод спутниковых геодезических измерений (определений)	0.1

2. Иные сведения об объекте недвижимости с кадастровым номером: 24:04:6101013:887 :

1.

3. Пояснения к сведениям об объекте недвижимости с кадастровым номером 24:04:6101013:887 :

1.	-

Сведения о зданиях, сооружениях, объектах незавершенного строительства, необходимые для исправления реестровых ошибок в сведениях об описании их местоположения

1. Сведения о характерных точках контура **здание**

вид объекта недвижимости (здание, сооружение, объект незавершенного строительства)

с кадастровым номером 24:04:6101013:893 :

Система координат МСК 167 зона 4 **Зона № 4**

Обозначение характерных точек контура	Содержатся в Едином государственном реестре недвижимости			Определены в ходе выполнения комплексных кадастровых работ			Метод определения координат	Формулы, примененные для расчета средней квадратической погрешности определения координат характерных точек (Mt), м, с подставленными в такие формулы значениями и итоговые (вычисленные) значения Mt, м
	Координаты, м		Радиус, м	Координаты, м		Радиус, м		
	X	Y	R	X	Y	R		
1	2	3	4	5	6	7	8	9
3324	634386.17	114825.54	-	634386.17	114825.54	-	Метод спутниковых геодезических измерений (определений)	0.1
3325	634384.96	114834.61	-	634384.96	114834.61	-	Метод спутниковых геодезических измерений (определений)	0.1
3326	634382.63	114834.30	-	634382.63	114834.30	-	Метод спутниковых геодезических измерений (определений)	0.1
3327	634382.86	114832.56	-	634382.86	114832.56	-	Метод спутниковых геодезических измерений (определений)	0.1
3328	634373.00	114831.24	-	634373.00	114831.24	-	Метод спутниковых геодезических измерений (определений)	0.1
3329	634373.98	114823.91	-	634373.98	114823.91	-	Метод спутниковых геодезических измерений (определений)	0.1
3324	634386.17	114825.54	-	634386.17	114825.54	-	Метод спутниковых геодезических измерений (определений)	0.1

Сведения о зданиях, сооружениях, объектах незавершенного строительства, необходимые для исправления реестровых ошибок в сведениях об описании их местоположения

2. Иные сведения об объекте недвижимости
с кадастровым номером: 24:04:6101013:893 :

1.

3. Пояснения к сведениям об объекте недвижимости с кадастровым номером 24:04:6101013:893 :

1.	-

Сведения о зданиях, сооружениях, объектах незавершенного строительства, необходимые для исправления реестровых ошибок в сведениях об описании их местоположения

1. Сведения о характерных точках контура **здание**

вид объекта недвижимости (здание, сооружение, объект незавершенного строительства)

с кадастровым номером 24:04:6101013:912 :

Система координат МСК 167 зона 4 **Зона № 4**

Обозначение характерных точек контура	Содержатся в Едином государственном реестре недвижимости			Определены в ходе выполнения комплексных кадастровых работ			Метод определения координат	Формулы, примененные для расчета средней квадратической погрешности определения координат характерных точек (Mt), м, с подставленными в такие формулы значениями и итоговые (вычисленные) значения Mt, м
	Координаты, м		Радиус, м	Координаты, м		Радиус, м		
	X	Y	R	X	Y	R		
1	2	3	4	5	6	7	8	9
3330	634540.03	114844.65	-	634540.03	114844.65	-	Метод спутниковых геодезических измерений (определений)	0.1
3331	634544.35	114845.31	-	634544.35	114845.31	-	Метод спутниковых геодезических измерений (определений)	0.1
3332	634544.05	114847.29	-	634544.05	114847.29	-	Метод спутниковых геодезических измерений (определений)	0.1
1520	634546.10	114847.61	-	634546.10	114847.61	-	Метод спутниковых геодезических измерений (определений)	0.1
1521	634545.01	114854.79	-	634545.01	114854.79	-	Метод спутниковых геодезических измерений (определений)	0.1
3333	634538.63	114853.81	-	634538.63	114853.81	-	Метод спутниковых геодезических измерений (определений)	0.1
3334	634539.72	114846.63	-	634539.72	114846.63	-	Метод спутниковых геодезических измерений (определений)	0.1

Сведения о зданиях, сооружениях, объектах незавершенного строительства, необходимые для исправления реестровых ошибок в сведениях об описании их местоположения

1. Сведения о характерных точках контура **здание**

вид объекта недвижимости (здание, сооружение, объект незавершенного строительства)

с кадастровым номером 24:04:6101013:912 :

Система координат МСК 167 зона 4 **Зона № 4**

Обозначение характерных точек контура	Содержатся в Едином государственном реестре недвижимости			Определены в ходе выполнения комплексных кадастровых работ			Метод определения координат	Формулы, примененные для расчета средней квадратической погрешности определения координат характерных точек (Mt), м, с подставленными в такие формулы значениями и итоговые (вычисленные) значения Mt, м
	Координаты, м		Радиус, м	Координаты, м		Радиус, м		
	X	Y	R	X	Y	R		
1	2	3	4	5	6	7	8	9
3330	634540.03	114844.65	-	634540.03	114844.65	-	Метод спутниковых геодезических измерений (определений)	0.1

2. Иные сведения об объекте недвижимости
с кадастровым номером: 24:04:6101013:912 :

1.

3. Пояснения к сведениям об объекте недвижимости с кадастровым номером 24:04:6101013:912 :

1.	-

Сведения о зданиях, сооружениях, объектах незавершенного строительства, необходимые для исправления реестровых ошибок в сведениях об описании их местоположения

1. Сведения о характерных точках контура **здание**

вид объекта недвижимости (здание, сооружение, объект незавершенного строительства)

с кадастровым номером 24:04:6406001:525 :

Система координат МСК 167 зона 4 **Зона № 4**

Обозначение характерных точек контура	Содержатся в Едином государственном реестре недвижимости			Определены в ходе выполнения комплексных кадастровых работ			Метод определения координат	Формулы, примененные для расчета средней квадратической погрешности определения координат характерных точек (Mt), м, с подставленными в такие формулы значениями и итоговые (вычисленные) значения Mt, м
	Координаты, м		Радиус, м	Координаты, м		Радиус, м		
	X	Y	R	X	Y	R		
1	2	3	4	5	6	7	8	9
3335	634868.34	115995.70	-	634868.34	115995.70	-	Метод спутниковых геодезических измерений (определений)	0.1
3336	634852.62	116067.04	-	634852.62	116067.04	-	Метод спутниковых геодезических измерений (определений)	0.1
3337	634846.28	116065.64	-	634846.28	116065.64	-	Метод спутниковых геодезических измерений (определений)	0.1
3338	634844.11	116075.15	-	634844.11	116075.15	-	Метод спутниковых геодезических измерений (определений)	0.1
3339	634838.06	116073.69	-	634838.06	116073.69	-	Метод спутниковых геодезических измерений (определений)	0.1
3340	634840.18	116064.30	-	634840.18	116064.30	-	Метод спутниковых геодезических измерений (определений)	0.1
3341	634833.82	116062.89	-	634833.82	116062.89	-	Метод спутниковых геодезических измерений (определений)	0.1

Сведения о зданиях, сооружениях, объектах незавершенного строительства, необходимые для исправления реестровых ошибок в сведениях об описании их местоположения

1. Сведения о характерных точках контура **здание**

вид объекта недвижимости (здание, сооружение, объект незавершенного строительства)

с кадастровым номером 24:04:6406001:525 :

Система координат МСК 167 зона 4 **Зона № 4**

Обозначение характерных точек контура	Содержатся в Едином государственном реестре недвижимости			Определены в ходе выполнения комплексных кадастровых работ			Метод определения координат	Формулы, примененные для расчета средней квадратической погрешности определения координат характерных точек (Mt), м, с подставленными в такие формулы значениями и итоговые (вычисленные) значения Mt, м
	Координаты, м		Радиус, м	Координаты, м		Радиус, м		
	X	Y	R	X	Y	R		
1	2	3	4	5	6	7	8	9
3342	634849.75	115991.48	-	634849.75	115991.48	-	Метод спутниковых геодезических измерений (определений)	0.1
3343	634856.06	115992.92	-	634856.06	115992.92	-	Метод спутниковых геодезических измерений (определений)	0.1
3344	634858.33	115983.43	-	634858.33	115983.43	-	Метод спутниковых геодезических измерений (определений)	0.1
3345	634864.35	115984.87	-	634864.35	115984.87	-	Метод спутниковых геодезических измерений (определений)	0.1
3346	634862.10	115994.29	-	634862.10	115994.29	-	Метод спутниковых геодезических измерений (определений)	0.1
3335	634868.34	115995.70	-	634868.34	115995.70	-	Метод спутниковых геодезических измерений (определений)	0.1

2. Иные сведения об объекте недвижимости с кадастровым номером: 24:04:6406001:525 :

1.

3. Пояснения к сведениям об объекте недвижимости с кадастровым номером 24:04:6406001:525 :

1.	-

Сведения о зданиях, сооружениях, объектах незавершенного строительства, необходимые для исправления реестровых ошибок в сведениях об описании их местоположения

1. Сведения о характерных точках контура **сооружение**

вид объекта недвижимости (здание, сооружение, объект незавершенного строительства)

с кадастровым номером 24:04:6101013:2006 :

Система координат МСК 167 зона 4 **Зона № 4**

Обозначение характерных точек контура	Содержатся в Едином государственном реестре недвижимости			Определены в ходе выполнения комплексных кадастровых работ			Метод определения координат	Формулы, примененные для расчета средней квадратической погрешности определения координат характерных точек (Mt), м, с подставленными в такие формулы значениями и итоговые (вычисленные) значения Mt, м
	Координаты, м		Радиус, м	Координаты, м		Радиус, м		
	X	Y	R	X	Y	R		
1	2	3	4	5	6	7	8	9
403	634521.58	115700.73	-	634521.58	115700.73	-	Метод спутниковых геодезических измерений (определений)	0.1
404	634522.99	115703.98	-	634522.99	115703.98	-	Метод спутниковых геодезических измерений (определений)	0.1
405	634516.97	115706.32	-	634516.97	115706.32	-	Метод спутниковых геодезических измерений (определений)	0.1
406	634515.56	115703.09	-	634515.56	115703.09	-	Метод спутниковых геодезических измерений (определений)	0.1
403	634521.58	115700.73	-	634521.58	115700.73	-	Метод спутниковых геодезических измерений (определений)	0.1

2. Иные сведения об объекте недвижимости
с кадастровым номером: 24:04:6101013:2006 :

1.

3. Пояснения к сведениям об объекте недвижимости с кадастровым номером 24:04:6101013:2006 :

1.	-

Сведения о зданиях, сооружениях, объектах незавершенного строительства, необходимые для исправления реестровых ошибок в сведениях об описании их местоположения

1. Сведения о характерных точках контура **сооружение**

вид объекта недвижимости (здание, сооружение, объект незавершенного строительства)

с кадастровым номером 24:04:6101013:2012 :

Система координат МСК 167 зона 4 **Зона № 4**

Обозначение характерных точек контура	Содержатся в Едином государственном реестре недвижимости			Определены в ходе выполнения комплексных кадастровых работ			Метод определения координат	Формулы, примененные для расчета средней квадратической погрешности определения координат характерных точек (Mt), м, с подставленными в такие формулы значениями и итоговые (вычисленные) значения Mt, м
	Координаты, м		Радиус, м	Координаты, м		Радиус, м		
	X	Y	R	X	Y	R		
1	2	3	4	5	6	7	8	9
3347	634424.67	115496.90	-	634424.67	115496.90	-	Метод спутниковых геодезических измерений (определений)	0.1
3348	634426.15	115500.21	-	634426.15	115500.21	-	Метод спутниковых геодезических измерений (определений)	0.1
2902	634426.01	115500.28	-	634426.01	115500.28	-	Метод спутниковых геодезических измерений (определений)	0.1
2901	634419.71	115503.10	-	634419.71	115503.10	-	Метод спутниковых геодезических измерений (определений)	0.1
3349	634418.24	115499.79	-	634418.24	115499.79	-	Метод спутниковых геодезических измерений (определений)	0.1
3347	634424.67	115496.90	-	634424.67	115496.90	-	Метод спутниковых геодезических измерений (определений)	0.1

2. Иные сведения об объекте недвижимости
с кадастровым номером: 24:04:6101013:2012 :

1.

3. Пояснения к сведениям об объекте недвижимости с кадастровым номером 24:04:6101013:2012 :

1.	-

Сведения о зданиях, сооружениях, объектах незавершенного строительства, необходимые для исправления реестровых ошибок в сведениях об описании их местоположения

1. Сведения о характерных точках контура **сооружение**

вид объекта недвижимости (здание, сооружение, объект незавершенного строительства)

с кадастровым номером 24:04:6101013:2019 :

Система координат МСК 167 зона 4 **Зона № 4**

Обозначение характерных точек контура	Содержатся в Едином государственном реестре недвижимости			Определены в ходе выполнения комплексных кадастровых работ			Метод определения координат	Формулы, примененные для расчета средней квадратической погрешности определения координат характерных точек (Mt), м, с подставленными в такие формулы значениями и итоговые (вычисленные) значения Mt, м
	Координаты, м		Радиус, м	Координаты, м		Радиус, м		
	X	Y	R	X	Y	R		
1	2	3	4	5	6	7	8	9
3350	634721.17	115444.02	-	634721.17	115444.02	-	Метод спутниковых геодезических измерений (определений)	0.1
3351	634717.57	115445.77	-	634717.57	115445.77	-	Метод спутниковых геодезических измерений (определений)	0.1
3352	634709.62	115429.51	-	634709.62	115429.51	-	Метод спутниковых геодезических измерений (определений)	0.1
3353	634701.56	115413.11	-	634701.56	115413.11	-	Метод спутниковых геодезических измерений (определений)	0.1
3354	634695.22	115400.18	-	634695.22	115400.18	-	Метод спутниковых геодезических измерений (определений)	0.1
3355	634705.57	115394.94	-	634705.57	115394.94	-	Метод спутниковых геодезических измерений (определений)	0.1
3356	634697.44	115378.81	-	634697.44	115378.81	-	Метод спутниковых геодезических измерений (определений)	0.1

Сведения о зданиях, сооружениях, объектах незавершенного строительства, необходимые для исправления реестровых ошибок в сведениях об описании их местоположения

1. Сведения о характерных точках контура **сооружение**

вид объекта недвижимости (здание, сооружение, объект незавершенного строительства)

с кадастровым номером 24:04:6101013:2019 :

Система координат МСК 167 зона 4 **Зона № 4**

Обозначение характерных точек контура	Содержатся в Едином государственном реестре недвижимости			Определены в ходе выполнения комплексных кадастровых работ			Метод определения координат	Формулы, примененные для расчета средней квадратической погрешности определения координат характерных точек (Mt), м, с подставленными в такие формулы значениями и итоговые (вычисленные) значения Mt, м
	Координаты, м		Радиус, м	Координаты, м		Радиус, м		
	X	Y	R	X	Y	R		
1	2	3	4	5	6	7	8	9
3357	634689.23	115362.53	-	634689.23	115362.53	-	Метод спутниковых геодезических измерений (определений)	0.1
3358	634681.16	115346.54	-	634681.16	115346.54	-	Метод спутниковых геодезических измерений (определений)	0.1
3359	634673.71	115331.76	-	634673.71	115331.76	-	Метод спутниковых геодезических измерений (определений)	0.1
3360	634671.26	115333.00	-	634671.26	115333.00	-	Метод спутниковых геодезических измерений (определений)	0.1
3361	634664.24	115336.16	-	634664.24	115336.16	-	Метод спутниковых геодезических измерений (определений)	0.1
3362	634663.37	115334.14	-	634663.37	115334.14	-	Метод спутниковых геодезических измерений (определений)	0.1
3363	634653.26	115338.48	-	634653.26	115338.48	-	Метод спутниковых геодезических измерений (определений)	0.1

Сведения о зданиях, сооружениях, объектах незавершенного строительства, необходимые для исправления реестровых ошибок в сведениях об описании их местоположения

1. Сведения о характерных точках контура **сооружение**

вид объекта недвижимости (здание, сооружение, объект незавершенного строительства)

с кадастровым номером 24:04:6101013:2019 :

Система координат МСК 167 зона 4 **Зона № 4**

Обозначение характерных точек контура	Содержатся в Едином государственном реестре недвижимости			Определены в ходе выполнения комплексных кадастровых работ			Метод определения координат	Формулы, примененные для расчета средней квадратической погрешности определения координат характерных точек (Mt), м, с подставленными в такие формулы значениями и итоговые (вычисленные) значения Mt, м
	Координаты, м		Радиус, м	Координаты, м		Радиус, м		
	X	Y	R	X	Y	R		
1	2	3	4	5	6	7	8	9
3364	634636.12	115345.86	-	634636.12	115345.86	-	Метод спутниковых геодезических измерений (определений)	0.1
3365	634618.67	115354.08	-	634618.67	115354.08	-	Метод спутниковых геодезических измерений (определений)	0.1
3366	634625.66	115368.93	-	634625.66	115368.93	-	Метод спутниковых геодезических измерений (определений)	0.1
3367	634633.52	115385.64	-	634633.52	115385.64	-	Метод спутниковых геодезических измерений (определений)	0.1
3368	634641.27	115402.10	-	634641.27	115402.10	-	Метод спутниковых геодезических измерений (определений)	0.1
3369	634636.48	115404.49	-	634636.48	115404.49	-	Метод спутниковых геодезических измерений (определений)	0.1
3366	634625.66	115368.93	-	634625.66	115368.93	-	Метод спутниковых геодезических измерений (определений)	0.1

Сведения о зданиях, сооружениях, объектах незавершенного строительства, необходимые для исправления реестровых ошибок в сведениях об описании их местоположения

1. Сведения о характерных точках контура **сооружение**

вид объекта недвижимости (здание, сооружение, объект незавершенного строительства)

с кадастровым номером 24:04:6101013:2019 :

Система координат МСК 167 зона 4 **Зона № 4**

Обозначение характерных точек контура	Содержатся в Едином государственном реестре недвижимости			Определены в ходе выполнения комплексных кадастровых работ			Метод определения координат	Формулы, примененные для расчета средней квадратической погрешности определения координат характерных точек (Mt), м, с подставленными в такие формулы значениями и итоговые (вычисленные) значения Mt, м
	Координаты, м		Радиус, м	Координаты, м		Радиус, м		
	X	Y	R	X	Y	R		
1	2	3	4	5	6	7	8	9
3370	634620.67	115371.28	-	634620.67	115371.28	-	Метод спутниковых геодезических измерений (определений)	0.1
3364	634636.12	115345.86	-	634636.12	115345.86	-	Метод спутниковых геодезических измерений (определений)	0.1
3371	634634.54	115342.19	-	634634.54	115342.19	-	Метод спутниковых геодезических измерений (определений)	0.1
3363	634653.26	115338.48	-	634653.26	115338.48	-	Метод спутниковых геодезических измерений (определений)	0.1
3372	634651.68	115334.81	-	634651.68	115334.81	-	Метод спутниковых геодезических измерений (определений)	0.1
3360	634671.26	115333.00	-	634671.26	115333.00	-	Метод спутниковых геодезических измерений (определений)	0.1
3373	634668.72	115327.35	-	634668.72	115327.35	-	Метод спутниковых геодезических измерений (определений)	0.1

Сведения о зданиях, сооружениях, объектах незавершенного строительства, необходимые для исправления реестровых ошибок в сведениях об описании их местоположения

1. Сведения о характерных точках контура **сооружение**

вид объекта недвижимости (здание, сооружение, объект незавершенного строительства)

с кадастровым номером 24:04:6101013:2019 :

Система координат МСК 167 зона 4 **Зона № 4**

Обозначение характерных точек контура	Содержатся в Едином государственном реестре недвижимости			Определены в ходе выполнения комплексных кадастровых работ			Метод определения координат	Формулы, примененные для расчета средней квадратической погрешности определения координат характерных точек (Mt), м, с подставленными в такие формулы значениями и итоговые (вычисленные) значения Mt, м
	Координаты, м		Радиус, м	Координаты, м		Радиус, м		
	X	Y	R	X	Y	R		
1	2	3	4	5	6	7	8	9
3358	634681.16	115346.54	-	634681.16	115346.54	-	Метод спутниковых геодезических измерений (определений)	0.1
3374	634684.73	115344.74	-	634684.73	115344.74	-	Метод спутниковых геодезических измерений (определений)	0.1
3357	634689.23	115362.53	-	634689.23	115362.53	-	Метод спутниковых геодезических измерений (определений)	0.1
3375	634692.77	115360.74	-	634692.77	115360.74	-	Метод спутниковых геодезических измерений (определений)	0.1
3356	634697.44	115378.81	-	634697.44	115378.81	-	Метод спутниковых геодезических измерений (определений)	0.1
3376	634701.01	115377.01	-	634701.01	115377.01	-	Метод спутниковых геодезических измерений (определений)	0.1
3354	634695.22	115400.18	-	634695.22	115400.18	-	Метод спутниковых геодезических измерений (определений)	0.1

Сведения о зданиях, сооружениях, объектах незавершенного строительства, необходимые для исправления реестровых ошибок в сведениях об описании их местоположения

1. Сведения о характерных точках контура **сооружение**

вид объекта недвижимости (здание, сооружение, объект незавершенного строительства)

с кадастровым номером 24:04:6101013:2019 :

Система координат МСК 167 зона 4 **Зона № 4**

Обозначение характерных точек контура	Содержатся в Едином государственном реестре недвижимости			Определены в ходе выполнения комплексных кадастровых работ			Метод определения координат	Формулы, примененные для расчета средней квадратической погрешности определения координат характерных точек (Mt), м, с подставленными в такие формулы значениями и итоговые (вычисленные) значения Mt, м
	Координаты, м		Радиус, м	Координаты, м		Радиус, м		
	X	Y	R	X	Y	R		
1	2	3	4	5	6	7	8	9
3377	634682.69	115406.50	-	634682.69	115406.50	-	Метод спутниковых геодезических измерений (определений)	0.1
3353	634701.56	115413.11	-	634701.56	115413.11	-	Метод спутниковых геодезических измерений (определений)	0.1
3378	634705.15	115411.35	-	634705.15	115411.35	-	Метод спутниковых геодезических измерений (определений)	0.1
3352	634709.62	115429.51	-	634709.62	115429.51	-	Метод спутниковых геодезических измерений (определений)	0.1
3379	634713.22	115427.76	-	634713.22	115427.76	-	Метод спутниковых геодезических измерений (определений)	0.1
3367	634633.52	115385.64	-	634633.52	115385.64	-	Метод спутниковых геодезических измерений (определений)	0.1
3380	634628.54	115387.98	-	634628.54	115387.98	-	Метод спутниковых геодезических измерений (определений)	0.1

Сведения о зданиях, сооружениях, объектах незавершенного строительства, необходимые для исправления реестровых ошибок в сведениях об описании их местоположения

2. Иные сведения об объекте недвижимости
с кадастровым номером: 24:04:6101013:2019 :

1.

3. Пояснения к сведениям об объекте недвижимости с кадастровым номером 24:04:6101013:2019 :

1.	-

Сведения о зданиях, сооружениях, объектах незавершенного строительства, необходимые для исправления реестровых ошибок в сведениях об описании их местоположения

1. Сведения о характерных точках контура **сооружение**

вид объекта недвижимости (здание, сооружение, объект незавершенного строительства)

с кадастровым номером 24:04:6101013:2054 :

Система координат МСК 167 зона 4 **Зона № 4**

Обозначение характерных точек контура	Содержатся в Едином государственном реестре недвижимости			Определены в ходе выполнения комплексных кадастровых работ			Метод определения координат	Формулы, примененные для расчета средней квадратической погрешности определения координат характерных точек (Mt), м, с подставленными в такие формулы значениями и итоговые (вычисленные) значения Mt, м
	Координаты, м		Радиус, м	Координаты, м		Радиус, м		
	X	Y	R	X	Y	R		
1	2	3	4	5	6	7	8	9
3381	633603.41	114584.58	-	633603.41	114584.58	-	Метод спутниковых геодезических измерений (определений)	0.1
3382	633605.39	114588.50	-	633605.39	114588.50	-	Метод спутниковых геодезических измерений (определений)	0.1
3383	633618.58	114599.51	-	633618.58	114599.51	-	Метод спутниковых геодезических измерений (определений)	0.1

2. Иные сведения об объекте недвижимости
с кадастровым номером: 24:04:6101013:2054 :

1.

3. Пояснения к сведениям об объекте недвижимости с кадастровым номером 24:04:6101013:2054 :

1.	-

Сведения о зданиях, сооружениях, объектах незавершенного строительства, необходимые для исправления реестровых ошибок в сведениях об описании их местоположения

1. Сведения о характерных точках контура **сооружение**

вид объекта недвижимости (здание, сооружение, объект незавершенного строительства)

с кадастровым номером 24:04:6101013:2077 :

Система координат МСК 167 зона 4 **Зона № 4**

Обозначение характерных точек контура	Содержатся в Едином государственном реестре недвижимости			Определены в ходе выполнения комплексных кадастровых работ			Метод определения координат	Формулы, примененные для расчета средней квадратической погрешности определения координат характерных точек (Mt), м, с подставленными в такие формулы значениями и итоговые (вычисленные) значения Mt, м
	Координаты, м		Радиус, м	Координаты, м		Радиус, м		
	X	Y	R	X	Y	R		
1	2	3	4	5	6	7	8	9
3384	634508.60	116200.64	-	634508.60	116200.64	-	Метод спутниковых геодезических измерений (определений)	0.1
3385	634505.88	116205.72	-	634505.88	116205.72	-	Метод спутниковых геодезических измерений (определений)	0.1
3386	634476.86	116191.30	-	634476.86	116191.30	-	Метод спутниковых геодезических измерений (определений)	0.1
3387	634479.65	116186.60	-	634479.65	116186.60	-	Метод спутниковых геодезических измерений (определений)	0.1
3388	634480.60	116186.90	-	634480.60	116186.90	-	Метод спутниковых геодезических измерений (определений)	0.1
3384	634508.60	116200.64	-	634508.60	116200.64	-	Метод спутниковых геодезических измерений (определений)	0.1

2. Иные сведения об объекте недвижимости
с кадастровым номером: 24:04:6101013:2077 :

1.

3. Пояснения к сведениям об объекте недвижимости с кадастровым номером 24:04:6101013:2077 :

1.	-

Сведения о зданиях, сооружениях, объектах незавершенного строительства, необходимые для исправления реестровых ошибок в сведениях об описании их местоположения

1. Сведения о характерных точках контура **сооружение**

вид объекта недвижимости (здание, сооружение, объект незавершенного строительства)

с кадастровым номером 24:04:6101013:2139 :

Система координат МСК 167 зона 4 **Зона № 4**

Обозначение характерных точек контура	Содержатся в Едином государственном реестре недвижимости			Определены в ходе выполнения комплексных кадастровых работ			Метод определения координат	Формулы, примененные для расчета средней квадратической погрешности определения координат характерных точек (Mt), м, с подставленными в такие формулы значениями и итоговые (вычисленные) значения Mt, м
	Координаты, м		Радиус, м	Координаты, м		Радиус, м		
	X	Y	R	X	Y	R		
1	2	3	4	5	6	7	8	9
839	634502.03	115545.38	-	634502.03	115545.38	-	Метод спутниковых геодезических измерений (определений)	0.1
840	634503.56	115549.19	-	634503.56	115549.19	-	Метод спутниковых геодезических измерений (определений)	0.1
694	634497.96	115551.38	-	634497.96	115551.38	-	Метод спутниковых геодезических измерений (определений)	0.1
841	634497.50	115551.57	-	634497.50	115551.57	-	Метод спутниковых геодезических измерений (определений)	0.1
842	634496.07	115547.77	-	634496.07	115547.77	-	Метод спутниковых геодезических измерений (определений)	0.1
839	634502.03	115545.38	-	634502.03	115545.38	-	Метод спутниковых геодезических измерений (определений)	0.1

2. Иные сведения об объекте недвижимости
с кадастровым номером: 24:04:6101013:2139 :

1.

3. Пояснения к сведениям об объекте недвижимости с кадастровым номером 24:04:6101013:2139 :

1.	-

Сведения о зданиях, сооружениях, объектах незавершенного строительства, необходимые для исправления реестровых ошибок в сведениях об описании их местоположения

1. Сведения о характерных точках контура **сооружение**

вид объекта недвижимости (здание, сооружение, объект незавершенного строительства)

с кадастровым номером 24:04:6101013:2166 :

Система координат МСК 167 зона 4 **Зона № 4**

Обозначение характерных точек контура	Содержатся в Едином государственном реестре недвижимости			Определены в ходе выполнения комплексных кадастровых работ			Метод определения координат	Формулы, примененные для расчета средней квадратической погрешности определения координат характерных точек (Mt), м, с подставленными в такие формулы значениями и итоговые (вычисленные) значения Mt, м
	Координаты, м		Радиус, м	Координаты, м		Радиус, м		
	X	Y	R	X	Y	R		
1	2	3	4	5	6	7	8	9
3389	634503.53	115658.40	-	634503.53	115658.40	-	Метод спутниковых геодезических измерений (определений)	0.1
3390	634497.47	115660.74	-	634497.47	115660.74	-	Метод спутниковых геодезических измерений (определений)	0.1
3391	634496.02	115657.13	-	634496.02	115657.13	-	Метод спутниковых геодезических измерений (определений)	0.1
3392	634502.01	115654.84	-	634502.01	115654.84	-	Метод спутниковых геодезических измерений (определений)	0.1
3389	634503.53	115658.40	-	634503.53	115658.40	-	Метод спутниковых геодезических измерений (определений)	0.1

2. Иные сведения об объекте недвижимости
с кадастровым номером: 24:04:6101013:2166 :

1.

3. Пояснения к сведениям об объекте недвижимости с кадастровым номером 24:04:6101013:2166 :

1.	-

Сведения о зданиях, сооружениях, объектах незавершенного строительства, необходимые для исправления реестровых ошибок в сведениях об описании их местоположения

1. Сведения о характерных точках контура **сооружение**

вид объекта недвижимости (здание, сооружение, объект незавершенного строительства)

с кадастровым номером 24:04:6101013:2232 :

Система координат МСК 167 зона 4 **Зона № 4**

Обозначение характерных точек контура	Содержатся в Едином государственном реестре недвижимости			Определены в ходе выполнения комплексных кадастровых работ			Метод определения координат	Формулы, примененные для расчета средней квадратической погрешности определения координат характерных точек (Mt), м, с подставленными в такие формулы значениями и итоговые (вычисленные) значения Mt, м
	Координаты, м		Радиус, м	Координаты, м		Радиус, м		
	X	Y	R	X	Y	R		
1	2	3	4	5	6	7	8	9
3393	634709.19	115842.58	-	634709.19	115842.58	-	Метод спутниковых геодезических измерений (определений)	0.1
3394	634708.34	115807.38	-	634708.34	115807.38	-	Метод спутниковых геодезических измерений (определений)	0.1
3395	634722.96	115804.93	-	634722.96	115804.93	-	Метод спутниковых геодезических измерений (определений)	0.1
3396	634741.23	115804.35	-	634741.23	115804.35	-	Метод спутниковых геодезических измерений (определений)	0.1
3397	634754.54	115801.53	-	634754.54	115801.53	-	Метод спутниковых геодезических измерений (определений)	0.1
3398	634759.11	115793.70	-	634759.11	115793.70	-	Метод спутниковых геодезических измерений (определений)	0.1
3399	634823.43	115782.18	-	634823.43	115782.18	-	Метод спутниковых геодезических измерений (определений)	0.1

Сведения о зданиях, сооружениях, объектах незавершенного строительства, необходимые для исправления реестровых ошибок в сведениях об описании их местоположения

1. Сведения о характерных точках контура **сооружение**

вид объекта недвижимости (здание, сооружение, объект незавершенного строительства)

с кадастровым номером 24:04:6101013:2232 :

Система координат МСК 167 зона 4 **Зона № 4**

Обозначение характерных точек контура	Содержатся в Едином государственном реестре недвижимости			Определены в ходе выполнения комплексных кадастровых работ			Метод определения координат	Формулы, примененные для расчета средней квадратической погрешности определения координат характерных точек (Mt), м, с подставленными в такие формулы значениями и итоговые (вычисленные) значения Mt, м
	Координаты, м		Радиус, м	Координаты, м		Радиус, м		
	X	Y	R	X	Y	R		
1	2	3	4	5	6	7	8	9
3400	634826.35	115774.39	-	634826.35	115774.39	-	Метод спутниковых геодезических измерений (определений)	0.1
3401	634868.94	115768.95	-	634868.94	115768.95	-	Метод спутниковых геодезических измерений (определений)	0.1
3402	634895.00	115763.43	-	634895.00	115763.43	-	Метод спутниковых геодезических измерений (определений)	0.1
3403	634899.44	115743.89	-	634899.44	115743.89	-	Метод спутниковых геодезических измерений (определений)	0.1
3404	634904.73	115737.80	-	634904.73	115737.80	-	Метод спутниковых геодезических измерений (определений)	0.1
3405	634901.67	115728.51	-	634901.67	115728.51	-	Метод спутниковых геодезических измерений (определений)	0.1
3406	634884.10	115648.04	-	634884.10	115648.04	-	Метод спутниковых геодезических измерений (определений)	0.1

Сведения о зданиях, сооружениях, объектах незавершенного строительства, необходимые для исправления реестровых ошибок в сведениях об описании их местоположения

2. Иные сведения об объекте недвижимости
с кадастровым номером: 24:04:6101013:2232 :

1.

3. Пояснения к сведениям об объекте недвижимости с кадастровым номером 24:04:6101013:2232 :

1.	-

Сведения о зданиях, сооружениях, объектах незавершенного строительства, необходимые для исправления реестровых ошибок в сведениях об описании их местоположения

1. Сведения о характерных точках контура **сооружение**

вид объекта недвижимости (здание, сооружение, объект незавершенного строительства)

с кадастровым номером 24:04:6101013:2233 :

Система координат МСК 167 зона 4 **Зона № 4**

Обозначение характерных точек контура	Содержатся в Едином государственном реестре недвижимости			Определены в ходе выполнения комплексных кадастровых работ			Метод определения координат	Формулы, примененные для расчета средней квадратической погрешности определения координат характерных точек (Mt), м, с подставленными в такие формулы значениями и итоговые (вычисленные) значения Mt, м
	Координаты, м		Радиус, м	Координаты, м		Радиус, м		
	X	Y	R	X	Y	R		
1	2	3	4	5	6	7	8	9
3407	634758.17	115924.37	-	634758.17	115924.37	-	Метод спутниковых геодезических измерений (определений)	0.1
3408	634699.16	115892.50	-	634699.16	115892.50	-	Метод спутниковых геодезических измерений (определений)	0.1
3409	634700.13	115840.97	-	634700.13	115840.97	-	Метод спутниковых геодезических измерений (определений)	0.1
3410	634709.55	115840.46	-	634709.55	115840.46	-	Метод спутниковых геодезических измерений (определений)	0.1
3411	634709.44	115842.58	-	634709.44	115842.58	-	Метод спутниковых геодезических измерений (определений)	0.1
3412	634774.43	115780.28	-	634774.43	115780.28	-	Метод спутниковых геодезических измерений (определений)	0.1
3413	634773.85	115782.42	-	634773.85	115782.42	-	Метод спутниковых геодезических измерений (определений)	0.1

Сведения о зданиях, сооружениях, объектах незавершенного строительства, необходимые для исправления реестровых ошибок в сведениях об описании их местоположения

1. Сведения о характерных точках контура **сооружение**

вид объекта недвижимости (здание, сооружение, объект незавершенного строительства)

с кадастровым номером 24:04:6101013:2233 :

Система координат МСК 167 зона 4 **Зона № 4**

Обозначение характерных точек контура	Содержатся в Едином государственном реестре недвижимости			Определены в ходе выполнения комплексных кадастровых работ			Метод определения координат	Формулы, примененные для расчета средней квадратической погрешности определения координат характерных точек (Mt), м, с подставленными в такие формулы значениями и итоговые (вычисленные) значения Mt, м
	Координаты, м		Радиус, м	Координаты, м		Радиус, м		
	X	Y	R	X	Y	R		
1	2	3	4	5	6	7	8	9
3414	634714.39	115789.95	-	634714.39	115789.95	-	Метод спутниковых геодезических измерений (определений)	0.1
3415	634709.50	115842.57	-	634709.50	115842.57	-	Метод спутниковых геодезических измерений (определений)	0.1

2. Иные сведения об объекте недвижимости с кадастровым номером: 24:04:6101013:2233 :

1.

3. Пояснения к сведениям об объекте недвижимости с кадастровым номером 24:04:6101013:2233 :

1.	-

Сведения о зданиях, сооружениях, объектах незавершенного строительства, необходимые для исправления реестровых ошибок в сведениях об описании их местоположения

1. Сведения о характерных точках контура **сооружение**

вид объекта недвижимости (здание, сооружение, объект незавершенного строительства)

с кадастровым номером 24:04:6101013:2234 :

Система координат МСК 167 зона 4 **Зона № 4**

Обозначение характерных точек контура	Содержатся в Едином государственном реестре недвижимости			Определены в ходе выполнения комплексных кадастровых работ			Метод определения координат	Формулы, примененные для расчета средней квадратической погрешности определения координат характерных точек (Mt), м, с подставленными в такие формулы значениями и итоговые (вычисленные) значения Mt, м
	Координаты, м		Радиус, м	Координаты, м		Радиус, м		
	X	Y	R	X	Y	R		
1	2	3	4	5	6	7	8	9
3416	634714.30	115877.70	-	634714.30	115877.70	-	Метод спутниковых геодезических измерений (определений)	0.1
3417	634714.30	115879.52	-	634714.30	115879.52	-	Метод спутниковых геодезических измерений (определений)	0.1
3418	634714.30	115883.80	-	634714.30	115883.80	-	Метод спутниковых геодезических измерений (определений)	0.1
3419	634695.44	115883.84	-	634695.44	115883.84	-	Метод спутниковых геодезических измерений (определений)	0.1
3420	634684.62	115868.73	-	634684.62	115868.73	-	Метод спутниковых геодезических измерений (определений)	0.1
3421	634683.73	115829.68	-	634683.73	115829.68	-	Метод спутниковых геодезических измерений (определений)	0.1
3422	634584.23	115834.39	-	634584.23	115834.39	-	Метод спутниковых геодезических измерений (определений)	0.1

Сведения о зданиях, сооружениях, объектах незавершенного строительства, необходимые для исправления реестровых ошибок в сведениях об описании их местоположения

2. Иные сведения об объекте недвижимости
с кадастровым номером: 24:04:6101013:2234 :

1.

3. Пояснения к сведениям об объекте недвижимости с кадастровым номером 24:04:6101013:2234 :

1.	-

Сведения о зданиях, сооружениях, объектах незавершенного строительства, необходимые для исправления реестровых ошибок в сведениях об описании их местоположения

1. Сведения о характерных точках контура **сооружение**

вид объекта недвижимости (здание, сооружение, объект незавершенного строительства)

с кадастровым номером 24:04:6101013:2235 :

Система координат МСК 167 зона 4 **Зона № 4**

Обозначение характерных точек контура	Содержатся в Едином государственном реестре недвижимости			Определены в ходе выполнения комплексных кадастровых работ			Метод определения координат	Формулы, примененные для расчета средней квадратической погрешности определения координат характерных точек (Mt), м, с подставленными в такие формулы значениями и итоговые (вычисленные) значения Mt, м
	Координаты, м		Радиус, м	Координаты, м		Радиус, м		
	X	Y	R	X	Y	R		
1	2	3	4	5	6	7	8	9
3423	634711.49	115905.05	-	634711.49	115905.05	-	Метод спутниковых геодезических измерений (определений)	0.1
3424	634727.22	115920.61	-	634727.22	115920.61	-	Метод спутниковых геодезических измерений (определений)	0.1
3425	634752.22	115920.12	-	634752.22	115920.12	-	Метод спутниковых геодезических измерений (определений)	0.1
3426	634777.65	115804.52	-	634777.65	115804.52	-	Метод спутниковых геодезических измерений (определений)	0.1
3427	634710.86	115810.44	-	634710.86	115810.44	-	Метод спутниковых геодезических измерений (определений)	0.1
3393	634709.19	115842.58	-	634709.19	115842.58	-	Метод спутниковых геодезических измерений (определений)	0.1
3425	634752.22	115920.12	-	634752.22	115920.12	-	Метод спутниковых геодезических измерений (определений)	0.1

Сведения о зданиях, сооружениях, объектах незавершенного строительства, необходимые для исправления реестровых ошибок в сведениях об описании их местоположения

1. Сведения о характерных точках контура **сооружение**

вид объекта недвижимости (здание, сооружение, объект незавершенного строительства)

с кадастровым номером 24:04:6101013:2235 :

Система координат МСК 167 зона 4 **Зона № 4**

Обозначение характерных точек контура	Содержатся в Едином государственном реестре недвижимости			Определены в ходе выполнения комплексных кадастровых работ			Метод определения координат	Формулы, примененные для расчета средней квадратической погрешности определения координат характерных точек (Mt), м, с подставленными в такие формулы значениями и итоговые (вычисленные) значения Mt, м
	Координаты, м		Радиус, м	Координаты, м		Радиус, м		
	X	Y	R	X	Y	R		
1	2	3	4	5	6	7	8	9
3428	634738.14	115984.09	-	634738.14	115984.09	-	Метод спутниковых геодезических измерений (определений)	0.1
3429	634703.73	115974.40	-	634703.73	115974.40	-	Метод спутниковых геодезических измерений (определений)	0.1
3430	634710.72	115951.38	-	634710.72	115951.38	-	Метод спутниковых геодезических измерений (определений)	0.1
3427	634710.86	115810.44	-	634710.86	115810.44	-	Метод спутниковых геодезических измерений (определений)	0.1
3431	634680.54	115813.14	-	634680.54	115813.14	-	Метод спутниковых геодезических измерений (определений)	0.1
3432	634681.59	115934.57	-	634681.59	115934.57	-	Метод спутниковых геодезических измерений (определений)	0.1
3433	634703.66	115974.26	-	634703.66	115974.26	-	Метод спутниковых геодезических измерений (определений)	0.1

Сведения о зданиях, сооружениях, объектах незавершенного строительства, необходимые для исправления реестровых ошибок в сведениях об описании их местоположения

2. Иные сведения об объекте недвижимости
с кадастровым номером: 24:04:6101013:2235 :

1.

3. Пояснения к сведениям об объекте недвижимости с кадастровым номером 24:04:6101013:2235 :

1.	-

Сведения о зданиях, сооружениях, объектах незавершенного строительства, необходимые для исправления реестровых ошибок в сведениях об описании их местоположения

1. Сведения о характерных точках контура **сооружение**

вид объекта недвижимости (здание, сооружение, объект незавершенного строительства)

с кадастровым номером 24:04:6101013:2236 :

Система координат МСК 167 зона 4 **Зона № 4**

Обозначение характерных точек контура	Содержатся в Едином государственном реестре недвижимости			Определены в ходе выполнения комплексных кадастровых работ			Метод определения координат	Формулы, примененные для расчета средней квадратической погрешности определения координат характерных точек (Mt), м, с подставленными в такие формулы значениями и итоговые (вычисленные) значения Mt, м
	Координаты, м		Радиус, м	Координаты, м		Радиус, м		
	X	Y	R	X	Y	R		
1	2	3	4	5	6	7	8	9
3434	634680.05	115731.72	-	634680.05	115731.72	-	Метод спутниковых геодезических измерений (определений)	0.1
3435	634684.44	115759.81	-	634684.44	115759.81	-	Метод спутниковых геодезических измерений (определений)	0.1
3436	634690.55	115758.92	-	634690.55	115758.92	-	Метод спутниковых геодезических измерений (определений)	0.1
3437	634691.58	115764.23	-	634691.58	115764.23	-	Метод спутниковых геодезических измерений (определений)	0.1
3438	634699.18	115791.06	-	634699.18	115791.06	-	Метод спутниковых геодезических измерений (определений)	0.1
3439	634698.16	115791.25	-	634698.16	115791.25	-	Метод спутниковых геодезических измерений (определений)	0.1
3440	634698.60	115794.12	-	634698.60	115794.12	-	Метод спутниковых геодезических измерений (определений)	0.1

Сведения о зданиях, сооружениях, объектах незавершенного строительства, необходимые для исправления реестровых ошибок в сведениях об описании их местоположения

1. Сведения о характерных точках контура **сооружение**

вид объекта недвижимости (здание, сооружение, объект незавершенного строительства)

с кадастровым номером 24:04:6101013:2236 :

Система координат МСК 167 зона 4 **Зона № 4**

Обозначение характерных точек контура	Содержатся в Едином государственном реестре недвижимости			Определены в ходе выполнения комплексных кадастровых работ			Метод определения координат	Формулы, примененные для расчета средней квадратической погрешности определения координат характерных точек (Mt), м, с подставленными в такие формулы значениями и итоговые (вычисленные) значения Mt, м
	Координаты, м		Радиус, м	Координаты, м		Радиус, м		
	X	Y	R	X	Y	R		
1	2	3	4	5	6	7	8	9
3441	634699.63	115793.98	-	634699.63	115793.98	-	Метод спутниковых геодезических измерений (определений)	0.1
3442	634700.36	115796.59	-	634700.36	115796.59	-	Метод спутниковых геодезических измерений (определений)	0.1
3443	634705.56	115832.28	-	634705.56	115832.28	-	Метод спутниковых геодезических измерений (определений)	0.1
3444	634709.61	115832.15	-	634709.61	115832.15	-	Метод спутниковых геодезических измерений (определений)	0.1
3445	634709.25	115841.28	-	634709.25	115841.28	-	Метод спутниковых геодезических измерений (определений)	0.1
3393	634709.19	115842.58	-	634709.19	115842.58	-	Метод спутниковых геодезических измерений (определений)	0.1

2. Иные сведения об объекте недвижимости
с кадастровым номером: 24:04:6101013:2236 :

1.

3. Пояснения к сведениям об объекте недвижимости с кадастровым номером 24:04:6101013:2236 :

1.	-

Сведения о зданиях, сооружениях, объектах незавершенного строительства, необходимые для исправления реестровых ошибок в сведениях об описании их местоположения

1. Сведения о характерных точках контура **сооружение**

вид объекта недвижимости (здание, сооружение, объект незавершенного строительства)

с кадастровым номером 24:04:6101013:2237 :

Система координат МСК 167 зона 4 **Зона № 4**

Обозначение характерных точек контура	Содержатся в Едином государственном реестре недвижимости			Определены в ходе выполнения комплексных кадастровых работ			Метод определения координат	Формулы, примененные для расчета средней квадратической погрешности определения координат характерных точек (Mt), м, с подставленными в такие формулы значениями и итоговые (вычисленные) значения Mt, м
	Координаты, м		Радиус, м	Координаты, м		Радиус, м		
	X	Y	R	X	Y	R		
1	2	3	4	5	6	7	8	9
3446	634615.44	115773.39	-	634615.44	115773.39	-	Метод спутниковых геодезических измерений (определений)	0.1
3447	634621.65	115793.16	-	634621.65	115793.16	-	Метод спутниковых геодезических измерений (определений)	0.1
3448	634629.07	115812.36	-	634629.07	115812.36	-	Метод спутниковых геодезических измерений (определений)	0.1
3449	634681.16	115820.18	-	634681.16	115820.18	-	Метод спутниковых геодезических измерений (определений)	0.1
3450	634683.96	115824.72	-	634683.96	115824.72	-	Метод спутниковых геодезических измерений (определений)	0.1
3451	634688.58	115832.38	-	634688.58	115832.38	-	Метод спутниковых геодезических измерений (определений)	0.1
3452	634713.12	115830.23	-	634713.12	115830.23	-	Метод спутниковых геодезических измерений (определений)	0.1

Сведения о зданиях, сооружениях, объектах незавершенного строительства, необходимые для исправления реестровых ошибок в сведениях об описании их местоположения

1. Сведения о характерных точках контура **сооружение**

вид объекта недвижимости (здание, сооружение, объект незавершенного строительства)

с кадастровым номером 24:04:6101013:2237 :

Система координат МСК 167 зона 4 **Зона № 4**

Обозначение характерных точек контура	Содержатся в Едином государственном реестре недвижимости			Определены в ходе выполнения комплексных кадастровых работ			Метод определения координат	Формулы, примененные для расчета средней квадратической погрешности определения координат характерных точек (Mt), м, с подставленными в такие формулы значениями и итоговые (вычисленные) значения Mt, м
	Координаты, м		Радиус, м	Координаты, м		Радиус, м		
	X	Y	R	X	Y	R		
1	2	3	4	5	6	7	8	9
3453	634734.38	115829.50	-	634734.38	115829.50	-	Метод спутниковых геодезических измерений (определений)	0.1
3454	634739.84	115833.96	-	634739.84	115833.96	-	Метод спутниковых геодезических измерений (определений)	0.1
3455	634739.69	115860.55	-	634739.69	115860.55	-	Метод спутниковых геодезических измерений (определений)	0.1
3456	634739.33	115869.67	-	634739.33	115869.67	-	Метод спутниковых геодезических измерений (определений)	0.1

2. Иные сведения об объекте недвижимости
с кадастровым номером: 24:04:6101013:2237 :

1.

3. Пояснения к сведениям об объекте недвижимости с кадастровым номером 24:04:6101013:2237 :

1.	-

Сведения о зданиях, сооружениях, объектах незавершенного строительства, необходимые для исправления реестровых ошибок в сведениях об описании их местоположения

1. Сведения о характерных точках контура **сооружение**

вид объекта недвижимости (здание, сооружение, объект незавершенного строительства)

с кадастровым номером 24:04:6101013:2251 :

Система координат МСК 167 зона 4 **Зона № 4**

Обозначение характерных точек контура	Содержатся в Едином государственном реестре недвижимости			Определены в ходе выполнения комплексных кадастровых работ			Метод определения координат	Формулы, примененные для расчета средней квадратической погрешности определения координат характерных точек (Mt), м, с подставленными в такие формулы значениями и итоговые (вычисленные) значения Mt, м
	Координаты, м		Радиус, м	Координаты, м		Радиус, м		
	X	Y	R	X	Y	R		
1	2	3	4	5	6	7	8	9
3457	634415.70	115400.24	-	634415.70	115400.24	-	Метод спутниковых геодезических измерений (определений)	0.1
3458	634422.36	115398.05	-	634422.36	115398.05	-	Метод спутниковых геодезических измерений (определений)	0.1
3459	634425.40	115405.88	-	634425.40	115405.88	-	Метод спутниковых геодезических измерений (определений)	0.1
3460	634418.74	115408.04	-	634418.74	115408.04	-	Метод спутниковых геодезических измерений (определений)	0.1
3457	634415.70	115400.24	-	634415.70	115400.24	-	Метод спутниковых геодезических измерений (определений)	0.1

2. Иные сведения об объекте недвижимости
с кадастровым номером: 24:04:6101013:2251 :

1.

3. Пояснения к сведениям об объекте недвижимости с кадастровым номером 24:04:6101013:2251 :

1.	-

Сведения о зданиях, сооружениях, объектах незавершенного строительства, необходимые для исправления реестровых ошибок в сведениях об описании их местоположения

1. Сведения о характерных точках контура **сооружение**

вид объекта недвижимости (здание, сооружение, объект незавершенного строительства)

с кадастровым номером 24:04:6101013:2285 :

Система координат МСК 167 зона 4 **Зона № 4**

Обозначение характерных точек контура	Содержатся в Едином государственном реестре недвижимости			Определены в ходе выполнения комплексных кадастровых работ			Метод определения координат	Формулы, примененные для расчета средней квадратической погрешности определения координат характерных точек (Mt), м, с подставленными в такие формулы значениями и итоговые (вычисленные) значения Mt, м
	Координаты, м		Радиус, м	Координаты, м		Радиус, м		
	X	Y	R	X	Y	R		
1	2	3	4	5	6	7	8	9
3461	634660.69	115479.76	-	634660.69	115479.76	-	Метод спутниковых геодезических измерений (определений)	0.1
3462	634656.57	115472.36	-	634656.57	115472.36	-	Метод спутниковых геодезических измерений (определений)	0.1
3463	634649.66	115476.17	-	634649.66	115476.17	-	Метод спутниковых геодезических измерений (определений)	0.1

2. Иные сведения об объекте недвижимости
с кадастровым номером: 24:04:6101013:2285 :

1.

3. Пояснения к сведениям об объекте недвижимости с кадастровым номером 24:04:6101013:2285 :

1.	-

Сведения о зданиях, сооружениях, объектах незавершенного строительства, необходимые для исправления реестровых ошибок в сведениях об описании их местоположения

1. Сведения о характерных точках контура **сооружение**

вид объекта недвижимости (здание, сооружение, объект незавершенного строительства)

с кадастровым номером 24:04:6101013:2286 :

Система координат МСК 167 зона 4 **Зона № 4**

Обозначение характерных точек контура	Содержатся в Едином государственном реестре недвижимости			Определены в ходе выполнения комплексных кадастровых работ			Метод определения координат	Формулы, примененные для расчета средней квадратической погрешности определения координат характерных точек (Mt), м, с подставленными в такие формулы значениями и итоговые (вычисленные) значения Mt, м
	Координаты, м		Радиус, м	Координаты, м		Радиус, м		
	X	Y	R	X	Y	R		
1	2	3	4	5	6	7	8	9
3464	634712.25	115468.98	-	634712.25	115468.98	-	Метод спутниковых геодезических измерений (определений)	0.1
3465	634713.62	115471.65	-	634713.62	115471.65	-	Метод спутниковых геодезических измерений (определений)	0.1

2. Иные сведения об объекте недвижимости с кадастровым номером: 24:04:6101013:2286 :

1.

3. Пояснения к сведениям об объекте недвижимости с кадастровым номером 24:04:6101013:2286 :

1.	-

Сведения о зданиях, сооружениях, объектах незавершенного строительства, необходимые для исправления реестровых ошибок в сведениях об описании их местоположения

1. Сведения о характерных точках контура **сооружение**

вид объекта недвижимости (здание, сооружение, объект незавершенного строительства)

с кадастровым номером 24:04:6101013:2287 :

Система координат МСК 167 зона 4 **Зона № 4**

Обозначение характерных точек контура	Содержатся в Едином государственном реестре недвижимости			Определены в ходе выполнения комплексных кадастровых работ			Метод определения координат	Формулы, примененные для расчета средней квадратической погрешности определения координат характерных точек (Mt), м, с подставленными в такие формулы значениями и итоговые (вычисленные) значения Mt, м
	Координаты, м		Радиус, м	Координаты, м		Радиус, м		
	X	Y	R	X	Y	R		
1	2	3	4	5	6	7	8	9
3466	634692.54	115462.39	-	634692.54	115462.39	-	Метод спутниковых геодезических измерений (определений)	0.1
3467	634689.64	115457.09	-	634689.64	115457.09	-	Метод спутниковых геодезических измерений (определений)	0.1
3468	634639.35	115484.18	-	634639.35	115484.18	-	Метод спутниковых геодезических измерений (определений)	0.1
3469	634668.41	115468.52	-	634668.41	115468.52	-	Метод спутниковых геодезических измерений (определений)	0.1
3470	634671.28	115473.78	-	634671.28	115473.78	-	Метод спутниковых геодезических измерений (определений)	0.1
3471	634651.69	115477.53	-	634651.69	115477.53	-	Метод спутниковых геодезических измерений (определений)	0.1
3472	634654.52	115482.94	-	634654.52	115482.94	-	Метод спутниковых геодезических измерений (определений)	0.1

Сведения о зданиях, сооружениях, объектах незавершенного строительства, необходимые для исправления реестровых ошибок в сведениях об описании их местоположения

2. Иные сведения об объекте недвижимости
с кадастровым номером: 24:04:6101013:2287 :

1.

3. Пояснения к сведениям об объекте недвижимости с кадастровым номером 24:04:6101013:2287 :

1.	-

Сведения о зданиях, сооружениях, объектах незавершенного строительства, необходимые для исправления реестровых ошибок в сведениях об описании их местоположения

1. Сведения о характерных точках контура **сооружение**

вид объекта недвижимости (здание, сооружение, объект незавершенного строительства)

с кадастровым номером 24:04:6101013:2288 :

Система координат МСК 167 зона 4 **Зона № 4**

Обозначение характерных точек контура	Содержатся в Едином государственном реестре недвижимости			Определены в ходе выполнения комплексных кадастровых работ			Метод определения координат	Формулы, примененные для расчета средней квадратической погрешности определения координат характерных точек (Mt), м, с подставленными в такие формулы значениями и итоговые (вычисленные) значения Mt, м
	Координаты, м		Радиус, м	Координаты, м		Радиус, м		
	X	Y	R	X	Y	R		
1	2	3	4	5	6	7	8	9
3473	634677.63	115461.40	-	634677.63	115461.40	-	Метод спутниковых геодезических измерений (определений)	0.1
3474	634681.15	115468.59	-	634681.15	115468.59	-	Метод спутниковых геодезических измерений (определений)	0.1

2. Иные сведения об объекте недвижимости с кадастровым номером: 24:04:6101013:2288 :

1.

3. Пояснения к сведениям об объекте недвижимости с кадастровым номером 24:04:6101013:2288 :

1.	-

Сведения о зданиях, сооружениях, объектах незавершенного строительства, необходимые для исправления реестровых ошибок в сведениях об описании их местоположения

1. Сведения о характерных точках контура **сооружение**

вид объекта недвижимости (здание, сооружение, объект незавершенного строительства)

с кадастровым номером 24:04:6101013:3226 :

Система координат МСК 167 зона 4 **Зона № 4**

Обозначение характерных точек контура	Содержатся в Едином государственном реестре недвижимости			Определены в ходе выполнения комплексных кадастровых работ			Метод определения координат	Формулы, примененные для расчета средней квадратической погрешности определения координат характерных точек (Mt), м, с подставленными в такие формулы значениями и итоговые (вычисленные) значения Mt, м
	Координаты, м		Радиус, м	Координаты, м		Радиус, м		
	X	Y	R	X	Y	R		
1	2	3	4	5	6	7	8	9
3475	634432.69	115582.79	-	634432.69	115582.79	-	Метод спутниковых геодезических измерений (определений)	0.1
3476	634430.76	115576.87	-	634430.76	115576.87	-	Метод спутниковых геодезических измерений (определений)	0.1
3477	634440.42	115573.72	-	634440.42	115573.72	-	Метод спутниковых геодезических измерений (определений)	0.1
3478	634442.35	115579.63	-	634442.35	115579.63	-	Метод спутниковых геодезических измерений (определений)	0.1
3475	634432.69	115582.79	-	634432.69	115582.79	-	Метод спутниковых геодезических измерений (определений)	0.1

2. Иные сведения об объекте недвижимости
с кадастровым номером: 24:04:6101013:3226 :

1.

3. Пояснения к сведениям об объекте недвижимости с кадастровым номером 24:04:6101013:3226 :

1.	-

Сведения о зданиях, сооружениях, объектах незавершенного строительства, необходимые для исправления реестровых ошибок в сведениях об описании их местоположения

1. Сведения о характерных точках контура **сооружение**

вид объекта недвижимости (здание, сооружение, объект незавершенного строительства)

с кадастровым номером 24:04:6101013:3559 :

Система координат МСК 167 зона 4 **Зона № 4**

Обозначение характерных точек контура	Содержатся в Едином государственном реестре недвижимости			Определены в ходе выполнения комплексных кадастровых работ			Метод определения координат	Формулы, примененные для расчета средней квадратической погрешности определения координат характерных точек (Mt), м, с подставленными в такие формулы значениями и итоговые (вычисленные) значения Mt, м
	Координаты, м		Радиус, м	Координаты, м		Радиус, м		
	X	Y	R	X	Y	R		
1	2	3	4	5	6	7	8	9
3479	634453.84	114853.50	-	634453.84	114853.50	-	Метод спутниковых геодезических измерений (определений)	0.1
3480	634457.14	114854.17	-	634457.14	114854.17	-	Метод спутниковых геодезических измерений (определений)	0.1
3481	634439.41	114939.92	-	634439.41	114939.92	-	Метод спутниковых геодезических измерений (определений)	0.1
3482	634436.01	115002.24	-	634436.01	115002.24	-	Метод спутниковых геодезических измерений (определений)	0.1

2. Иные сведения об объекте недвижимости
с кадастровым номером: 24:04:6101013:3559 :

1.

3. Пояснения к сведениям об объекте недвижимости с кадастровым номером 24:04:6101013:3559 :

1.	-

Сведения о зданиях, сооружениях, объектах незавершенного строительства, необходимые для исправления реестровых ошибок в сведениях об описании их местоположения

1. Сведения о характерных точках контура **сооружение**

вид объекта недвижимости (здание, сооружение, объект незавершенного строительства)

с кадастровым номером 24:04:6101013:3578 :

Система координат МСК 167 зона 4 **Зона № 4**

Обозначение характерных точек контура	Содержатся в Едином государственном реестре недвижимости			Определены в ходе выполнения комплексных кадастровых работ			Метод определения координат	Формулы, примененные для расчета средней квадратической погрешности определения координат характерных точек (Mt), м, с подставленными в такие формулы значениями и итоговые (вычисленные) значения Mt, м
	Координаты, м		Радиус, м	Координаты, м		Радиус, м		
	X	Y	R	X	Y	R		
1	2	3	4	5	6	7	8	9
3483	634489.36	115089.21	-	634489.36	115089.21	-	Метод спутниковых геодезических измерений (определений)	0.1
3484	634492.81	115099.39	-	634492.81	115099.39	-	Метод спутниковых геодезических измерений (определений)	0.1
3485	634495.22	115112.77	-	634495.22	115112.77	-	Метод спутниковых геодезических измерений (определений)	0.1
3486	634497.43	115126.71	-	634497.43	115126.71	-	Метод спутниковых геодезических измерений (определений)	0.1
3487	634501.26	115141.69	-	634501.26	115141.69	-	Метод спутниковых геодезических измерений (определений)	0.1
3488	634504.44	115149.98	-	634504.44	115149.98	-	Метод спутниковых геодезических измерений (определений)	0.1
3489	634506.83	115156.03	-	634506.83	115156.03	-	Метод спутниковых геодезических измерений (определений)	0.1

Сведения о зданиях, сооружениях, объектах незавершенного строительства, необходимые для исправления реестровых ошибок в сведениях об описании их местоположения

1. Сведения о характерных точках контура **сооружение**

вид объекта недвижимости (здание, сооружение, объект незавершенного строительства)

с кадастровым номером 24:04:6101013:3578 :

Система координат МСК 167 зона 4 **Зона № 4**

Обозначение характерных точек контура	Содержатся в Едином государственном реестре недвижимости			Определены в ходе выполнения комплексных кадастровых работ			Метод определения координат	Формулы, примененные для расчета средней квадратической погрешности определения координат характерных точек (Mt), м, с подставленными в такие формулы значениями и итоговые (вычисленные) значения Mt, м
	Координаты, м		Радиус, м	Координаты, м		Радиус, м		
	X	Y	R	X	Y	R		
1	2	3	4	5	6	7	8	9
3490	634511.11	115166.63	-	634511.11	115166.63	-	Метод спутниковых геодезических измерений (определений)	0.1
3491	634514.25	115173.05	-	634514.25	115173.05	-	Метод спутниковых геодезических измерений (определений)	0.1
3492	634517.73	115180.68	-	634517.73	115180.68	-	Метод спутниковых геодезических измерений (определений)	0.1
3493	634522.91	115189.03	-	634522.91	115189.03	-	Метод спутниковых геодезических измерений (определений)	0.1
3494	634529.91	115206.16	-	634529.91	115206.16	-	Метод спутниковых геодезических измерений (определений)	0.1
3495	634538.59	115224.74	-	634538.59	115224.74	-	Метод спутниковых геодезических измерений (определений)	0.1
3496	634542.72	115233.55	-	634542.72	115233.55	-	Метод спутниковых геодезических измерений (определений)	0.1

Сведения о зданиях, сооружениях, объектах незавершенного строительства, необходимые для исправления реестровых ошибок в сведениях об описании их местоположения

1. Сведения о характерных точках контура **сооружение**

вид объекта недвижимости (здание, сооружение, объект незавершенного строительства)

с кадастровым номером 24:04:6101013:3578 :

Система координат МСК 167 зона 4 **Зона № 4**

Обозначение характерных точек контура	Содержатся в Едином государственном реестре недвижимости			Определены в ходе выполнения комплексных кадастровых работ			Метод определения координат	Формулы, примененные для расчета средней квадратической погрешности определения координат характерных точек (Mt), м, с подставленными в такие формулы значениями и итоговые (вычисленные) значения Mt, м
	Координаты, м		Радиус, м	Координаты, м		Радиус, м		
	X	Y	R	X	Y	R		
1	2	3	4	5	6	7	8	9
3497	634546.69	115244.02	-	634546.69	115244.02	-	Метод спутниковых геодезических измерений (определений)	0.1
3498	634551.68	115256.90	-	634551.68	115256.90	-	Метод спутниковых геодезических измерений (определений)	0.1
3499	634555.08	115262.90	-	634555.08	115262.90	-	Метод спутниковых геодезических измерений (определений)	0.1
3500	634565.03	115281.99	-	634565.03	115281.99	-	Метод спутниковых геодезических измерений (определений)	0.1
3501	634574.13	115296.60	-	634574.13	115296.60	-	Метод спутниковых геодезических измерений (определений)	0.1
3502	634580.79	115305.52	-	634580.79	115305.52	-	Метод спутниковых геодезических измерений (определений)	0.1
3503	634585.84	115308.65	-	634585.84	115308.65	-	Метод спутниковых геодезических измерений (определений)	0.1

Сведения о зданиях, сооружениях, объектах незавершенного строительства, необходимые для исправления реестровых ошибок в сведениях об описании их местоположения

1. Сведения о характерных точках контура **сооружение**

вид объекта недвижимости (здание, сооружение, объект незавершенного строительства)

с кадастровым номером 24:04:6101013:3578 :

Система координат МСК 167 зона 4 **Зона № 4**

Обозначение характерных точек контура	Содержатся в Едином государственном реестре недвижимости			Определены в ходе выполнения комплексных кадастровых работ			Метод определения координат	Формулы, примененные для расчета средней квадратической погрешности определения координат характерных точек (Mt), м, с подставленными в такие формулы значениями и итоговые (вычисленные) значения Mt, м
	Координаты, м		Радиус, м	Координаты, м		Радиус, м		
	X	Y	R	X	Y	R		
1	2	3	4	5	6	7	8	9
3504	634588.94	115309.14	-	634588.94	115309.14	-	Метод спутниковых геодезических измерений (определений)	0.1
3505	634594.47	115308.94	-	634594.47	115308.94	-	Метод спутниковых геодезических измерений (определений)	0.1
3506	634605.59	115306.85	-	634605.59	115306.85	-	Метод спутниковых геодезических измерений (определений)	0.1
3507	634618.93	115303.36	-	634618.93	115303.36	-	Метод спутниковых геодезических измерений (определений)	0.1
3508	634632.78	115299.77	-	634632.78	115299.77	-	Метод спутниковых геодезических измерений (определений)	0.1
3509	634643.84	115296.69	-	634643.84	115296.69	-	Метод спутниковых геодезических измерений (определений)	0.1
3510	634661.50	115291.49	-	634661.50	115291.49	-	Метод спутниковых геодезических измерений (определений)	0.1

Сведения о зданиях, сооружениях, объектах незавершенного строительства, необходимые для исправления реестровых ошибок в сведениях об описании их местоположения

1. Сведения о характерных точках контура **сооружение**

вид объекта недвижимости (здание, сооружение, объект незавершенного строительства)

с кадастровым номером 24:04:6101013:3578 :

Система координат МСК 167 зона 4 **Зона № 4**

Обозначение характерных точек контура	Содержатся в Едином государственном реестре недвижимости			Определены в ходе выполнения комплексных кадастровых работ			Метод определения координат	Формулы, примененные для расчета средней квадратической погрешности определения координат характерных точек (Mt), м, с подставленными в такие формулы значениями и итоговые (вычисленные) значения Mt, м
	Координаты, м		Радиус, м	Координаты, м		Радиус, м		
	X	Y	R	X	Y	R		
1	2	3	4	5	6	7	8	9
3511	634675.91	115288.76	-	634675.91	115288.76	-	Метод спутниковых геодезических измерений (определений)	0.1
3512	634689.06	115287.67	-	634689.06	115287.67	-	Метод спутниковых геодезических измерений (определений)	0.1
3513	634704.80	115286.10	-	634704.80	115286.10	-	Метод спутниковых геодезических измерений (определений)	0.1
3514	634723.14	115284.42	-	634723.14	115284.42	-	Метод спутниковых геодезических измерений (определений)	0.1
3515	634733.99	115282.88	-	634733.99	115282.88	-	Метод спутниковых геодезических измерений (определений)	0.1
3516	634742.57	115281.26	-	634742.57	115281.26	-	Метод спутниковых геодезических измерений (определений)	0.1
3517	634746.47	115279.11	-	634746.47	115279.11	-	Метод спутниковых геодезических измерений (определений)	0.1

Сведения о зданиях, сооружениях, объектах незавершенного строительства, необходимые для исправления реестровых ошибок в сведениях об описании их местоположения

1. Сведения о характерных точках контура **сооружение**

вид объекта недвижимости (здание, сооружение, объект незавершенного строительства)

с кадастровым номером 24:04:6101013:3578 :

Система координат МСК 167 зона 4 **Зона № 4**

Обозначение характерных точек контура	Содержатся в Едином государственном реестре недвижимости			Определены в ходе выполнения комплексных кадастровых работ			Метод определения координат	Формулы, примененные для расчета средней квадратической погрешности определения координат характерных точек (Mt), м, с подставленными в такие формулы значениями и итоговые (вычисленные) значения Mt, м
	Координаты, м		Радиус, м	Координаты, м		Радиус, м		
	X	Y	R	X	Y	R		
1	2	3	4	5	6	7	8	9
3518	634751.13	115279.81	-	634751.13	115279.81	-	Метод спутниковых геодезических измерений (определений)	0.1
3519	634753.71	115281.71	-	634753.71	115281.71	-	Метод спутниковых геодезических измерений (определений)	0.1
3520	634757.68	115288.36	-	634757.68	115288.36	-	Метод спутниковых геодезических измерений (определений)	0.1
3521	634758.03	115296.39	-	634758.03	115296.39	-	Метод спутниковых геодезических измерений (определений)	0.1
3522	634759.27	115309.05	-	634759.27	115309.05	-	Метод спутниковых геодезических измерений (определений)	0.1
3523	634763.23	115310.82	-	634763.23	115310.82	-	Метод спутниковых геодезических измерений (определений)	0.1
3483	634489.36	115089.21	-	634489.36	115089.21	-	Метод спутниковых геодезических измерений (определений)	0.1

Сведения о зданиях, сооружениях, объектах незавершенного строительства, необходимые для исправления реестровых ошибок в сведениях об описании их местоположения

1. Сведения о характерных точках контура **сооружение**

вид объекта недвижимости (здание, сооружение, объект незавершенного строительства)

с кадастровым номером 24:04:6101013:3578 :

Система координат МСК 167 зона 4 **Зона № 4**

Обозначение характерных точек контура	Содержатся в Едином государственном реестре недвижимости			Определены в ходе выполнения комплексных кадастровых работ			Метод определения координат	Формулы, примененные для расчета средней квадратической погрешности определения координат характерных точек (Mt), м, с подставленными в такие формулы значениями и итоговые (вычисленные) значения Mt, м
	Координаты, м		Радиус, м	Координаты, м		Радиус, м		
	X	Y	R	X	Y	R		
1	2	3	4	5	6	7	8	9
3524	634474.40	115089.62	-	634474.40	115089.62	-	Метод спутниковых геодезических измерений (определений)	0.1
3525	634472.93	115089.65	-	634472.93	115089.65	-	Метод спутниковых геодезических измерений (определений)	0.1
3526	634471.08	115089.63	-	634471.08	115089.63	-	Метод спутниковых геодезических измерений (определений)	0.1
3527	634463.22	115091.26	-	634463.22	115091.26	-	Метод спутниковых геодезических измерений (определений)	0.1
3528	634453.76	115093.04	-	634453.76	115093.04	-	Метод спутниковых геодезических измерений (определений)	0.1
3529	634444.66	115096.20	-	634444.66	115096.20	-	Метод спутниковых геодезических измерений (определений)	0.1
3530	634444.59	115097.88	-	634444.59	115097.88	-	Метод спутниковых геодезических измерений (определений)	0.1

Сведения о зданиях, сооружениях, объектах незавершенного строительства, необходимые для исправления реестровых ошибок в сведениях об описании их местоположения

2. Иные сведения об объекте недвижимости
с кадастровым номером: 24:04:6101013:3578 :

1.

3. Пояснения к сведениям об объекте недвижимости с кадастровым номером 24:04:6101013:3578 :

1.	-

Сведения о зданиях, сооружениях, объектах незавершенного строительства, необходимые для исправления реестровых ошибок в сведениях об описании их местоположения

1. Сведения о характерных точках контура **сооружение**

вид объекта недвижимости (здание, сооружение, объект незавершенного строительства)

с кадастровым номером 24:04:6101013:3630 :

Система координат МСК 167 зона 4 **Зона № 4**

Обозначение характерных точек контура	Содержатся в Едином государственном реестре недвижимости			Определены в ходе выполнения комплексных кадастровых работ			Метод определения координат	Формулы, примененные для расчета средней квадратической погрешности определения координат характерных точек (Mt), м, с подставленными в такие формулы значениями и итоговые (вычисленные) значения Mt, м
	Координаты, м		Радиус, м	Координаты, м		Радиус, м		
	X	Y	R	X	Y	R		
1	2	3	4	5	6	7	8	9
3531	634713.82	115244.37	-	634713.82	115244.37	-	Метод спутниковых геодезических измерений (определений)	0.1
3532	634714.87	115249.43	-	634714.87	115249.43	-	Метод спутниковых геодезических измерений (определений)	0.1
3533	634701.24	115252.11	-	634701.24	115252.11	-	Метод спутниковых геодезических измерений (определений)	0.1
3534	634700.21	115247.21	-	634700.21	115247.21	-	Метод спутниковых геодезических измерений (определений)	0.1
3531	634713.82	115244.37	-	634713.82	115244.37	-	Метод спутниковых геодезических измерений (определений)	0.1

2. Иные сведения об объекте недвижимости
с кадастровым номером: 24:04:6101013:3630 :

1.

3. Пояснения к сведениям об объекте недвижимости с кадастровым номером 24:04:6101013:3630 :

1.	-

Сведения о зданиях, сооружениях, объектах незавершенного строительства, необходимые для исправления реестровых ошибок в сведениях об описании их местоположения

1. Сведения о характерных точках контура **сооружение**

вид объекта недвижимости (здание, сооружение, объект незавершенного строительства)

с кадастровым номером 24:04:6101013:3634 :

Система координат МСК 167 зона 4 **Зона № 4**

Обозначение характерных точек контура	Содержатся в Едином государственном реестре недвижимости			Определены в ходе выполнения комплексных кадастровых работ			Метод определения координат	Формулы, примененные для расчета средней квадратической погрешности определения координат характерных точек (Mt), м, с подставленными в такие формулы значениями и итоговые (вычисленные) значения Mt, м
	Координаты, м		Радиус, м	Координаты, м		Радиус, м		
	X	Y	R	X	Y	R		
1	2	3	4	5	6	7	8	9
3535	633881.83	114673.57	-	633881.83	114673.57	-	Метод спутниковых геодезических измерений (определений)	0.1
3536	633906.48	114677.04	-	633906.48	114677.04	-	Метод спутниковых геодезических измерений (определений)	0.1
3537	633897.25	114743.32	-	633897.25	114743.32	-	Метод спутниковых геодезических измерений (определений)	0.1
3538	633872.79	114739.74	-	633872.79	114739.74	-	Метод спутниковых геодезических измерений (определений)	0.1
3535	633881.83	114673.57	-	633881.83	114673.57	-	Метод спутниковых геодезических измерений (определений)	0.1

2. Иные сведения об объекте недвижимости
с кадастровым номером: 24:04:6101013:3634 :

1.

3. Пояснения к сведениям об объекте недвижимости с кадастровым номером 24:04:6101013:3634 :

1.	-

Сведения о зданиях, сооружениях, объектах незавершенного строительства, необходимые для исправления реестровых ошибок в сведениях об описании их местоположения

1. Сведения о характерных точках контура **сооружение**

вид объекта недвижимости (здание, сооружение, объект незавершенного строительства)

с кадастровым номером 24:04:6101013:3647 :

Система координат МСК 167 зона 4 **Зона № 4**

Обозначение характерных точек контура	Содержатся в Едином государственном реестре недвижимости			Определены в ходе выполнения комплексных кадастровых работ			Метод определения координат	Формулы, примененные для расчета средней квадратической погрешности определения координат характерных точек (Mt), м, с подставленными в такие формулы значениями и итоговые (вычисленные) значения Mt, м
	Координаты, м		Радиус, м	Координаты, м		Радиус, м		
	X	Y	R	X	Y	R		
1	2	3	4	5	6	7	8	9
2095	634409.02	115462.40	-	634409.02	115462.40	-	Метод спутниковых геодезических измерений (определений)	0.1
2096	634410.41	115465.65	-	634410.41	115465.65	-	Метод спутниковых геодезических измерений (определений)	0.1
2097	634403.83	115468.60	-	634403.83	115468.60	-	Метод спутниковых геодезических измерений (определений)	0.1
2098	634402.37	115465.45	-	634402.37	115465.45	-	Метод спутниковых геодезических измерений (определений)	0.1
2095	634409.02	115462.40	-	634409.02	115462.40	-	Метод спутниковых геодезических измерений (определений)	0.1

2. Иные сведения об объекте недвижимости
с кадастровым номером: 24:04:6101013:3647 :

1.

3. Пояснения к сведениям об объекте недвижимости с кадастровым номером 24:04:6101013:3647 :

1.	-

Сведения о зданиях, сооружениях, объектах незавершенного строительства, необходимые для исправления реестровых ошибок в сведениях об описании их местоположения

1. Сведения о характерных точках контура **сооружение**

вид объекта недвижимости (здание, сооружение, объект незавершенного строительства)

с кадастровым номером 24:04:6101013:3654 :

Система координат МСК 167 зона 4 **Зона № 4**

Обозначение характерных точек контура	Содержатся в Едином государственном реестре недвижимости			Определены в ходе выполнения комплексных кадастровых работ			Метод определения координат	Формулы, примененные для расчета средней квадратической погрешности определения координат характерных точек (Mt), м, с подставленными в такие формулы значениями и итоговые (вычисленные) значения Mt, м
	Координаты, м		Радиус, м	Координаты, м		Радиус, м		
	X	Y	R	X	Y	R		
1	2	3	4	5	6	7	8	9
3539	634749.98	115682.24	-	634749.98	115682.24	-	Метод спутниковых геодезических измерений (определений)	0.1
3540	634740.73	115688.39	-	634740.73	115688.39	-	Метод спутниковых геодезических измерений (определений)	0.1
3541	634712.34	115702.31	-	634712.34	115702.31	-	Метод спутниковых геодезических измерений (определений)	0.1
3542	634694.63	115716.26	-	634694.63	115716.26	-	Метод спутниковых геодезических измерений (определений)	0.1
3540	634740.73	115688.39	-	634740.73	115688.39	-	Метод спутниковых геодезических измерений (определений)	0.1
3540	634740.73	115688.39	0.15	634740.73	115688.39	0.15	Метод спутниковых геодезических измерений (определений)	0.1
3541	634712.34	115702.31	0.00	634712.34	115702.31	0.00	Метод спутниковых геодезических измерений (определений)	0.1

Сведения о зданиях, сооружениях, объектах незавершенного строительства, необходимые для исправления реестровых ошибок в сведениях об описании их местоположения

1. Сведения о характерных точках контура **сооружение**

вид объекта недвижимости (здание, сооружение, объект незавершенного строительства)

с кадастровым номером 24:04:6101013:3654 :

Система координат МСК 167 зона 4 **Зона № 4**

Обозначение характерных точек контура	Содержатся в Едином государственном реестре недвижимости			Определены в ходе выполнения комплексных кадастровых работ			Метод определения координат	Формулы, примененные для расчета средней квадратической погрешности определения координат характерных точек (Mt), м, с подставленными в такие формулы значениями и итоговые (вычисленные) значения Mt, м
	Координаты, м		Радиус, м	Координаты, м		Радиус, м		
	X	Y	R	X	Y	R		
1	2	3	4	5	6	7	8	9
3541	634712.34	115702.31	0.15	634712.34	115702.31	0.15	Метод спутниковых геодезических измерений (определений)	0.1

2. Иные сведения об объекте недвижимости
с кадастровым номером: 24:04:6101013:3654 :

1.

3. Пояснения к сведениям об объекте недвижимости с кадастровым номером 24:04:6101013:3654 :

1.	-

Сведения о зданиях, сооружениях, объектах незавершенного строительства, необходимые для исправления реестровых ошибок в сведениях об описании их местоположения

1. Сведения о характерных точках контура **сооружение**

вид объекта недвижимости (здание, сооружение, объект незавершенного строительства)

с кадастровым номером 24:04:6101013:3656 :

Система координат МСК 167 зона 4 **Зона № 4**

Обозначение характерных точек контура	Содержатся в Едином государственном реестре недвижимости			Определены в ходе выполнения комплексных кадастровых работ			Метод определения координат	Формулы, примененные для расчета средней квадратической погрешности определения координат характерных точек (Mt), м, с подставленными в такие формулы значениями и итоговые (вычисленные) значения Mt, м
	Координаты, м		Радиус, м	Координаты, м		Радиус, м		
	X	Y	R	X	Y	R		
1	2	3	4	5	6	7	8	9
3543	634752.05	115681.37	-	634752.05	115681.37	-	Метод спутниковых геодезических измерений (определений)	0.1
3544	634740.02	115668.85	-	634740.02	115668.85	-	Метод спутниковых геодезических измерений (определений)	0.1
3545	634705.77	115674.82	-	634705.77	115674.82	-	Метод спутниковых геодезических измерений (определений)	0.1
3546	634670.36	115680.65	-	634670.36	115680.65	-	Метод спутниковых геодезических измерений (определений)	0.1
3547	634641.20	115689.67	-	634641.20	115689.67	-	Метод спутниковых геодезических измерений (определений)	0.1
3548	634638.08	115682.89	-	634638.08	115682.89	-	Метод спутниковых геодезических измерений (определений)	0.1
3544	634740.02	115668.85	-	634740.02	115668.85	-	Метод спутниковых геодезических измерений (определений)	0.1

Сведения о зданиях, сооружениях, объектах незавершенного строительства, необходимые для исправления реестровых ошибок в сведениях об описании их местоположения

1. Сведения о характерных точках контура **сооружение**

вид объекта недвижимости (здание, сооружение, объект незавершенного строительства)

с кадастровым номером 24:04:6101013:3656 :

Система координат МСК 167 зона 4 **Зона № 4**

Обозначение характерных точек контура	Содержатся в Едином государственном реестре недвижимости			Определены в ходе выполнения комплексных кадастровых работ			Метод определения координат	Формулы, примененные для расчета средней квадратической погрешности определения координат характерных точек (Mt), м, с подставленными в такие формулы значениями и итоговые (вычисленные) значения Mt, м
	Координаты, м		Радиус, м	Координаты, м		Радиус, м		
	X	Y	R	X	Y	R		
1	2	3	4	5	6	7	8	9
3544	634740.02	115668.85	0.15	634740.02	115668.85	0.15	Метод спутниковых геодезических измерений (определений)	0.1
3545	634705.77	115674.82	0.00	634705.77	115674.82	0.00	Метод спутниковых геодезических измерений (определений)	0.1
3546	634670.36	115680.65	-	634670.36	115680.65	-	Метод спутниковых геодезических измерений (определений)	0.1
3545	634705.77	115674.82	0.15	634705.77	115674.82	0.15	Метод спутниковых геодезических измерений (определений)	0.1
3547	634641.20	115689.67	0.00	634641.20	115689.67	0.00	Метод спутниковых геодезических измерений (определений)	0.1
3546	634670.36	115680.65	0.15	634670.36	115680.65	0.15	Метод спутниковых геодезических измерений (определений)	0.1
3547	634641.20	115689.67	0.15	634641.20	115689.67	0.15	Метод спутниковых геодезических измерений (определений)	0.1

Сведения о зданиях, сооружениях, объектах незавершенного строительства, необходимые для исправления реестровых ошибок в сведениях об описании их местоположения

2. Иные сведения об объекте недвижимости
с кадастровым номером: 24:04:6101013:3656 :

1.

3. Пояснения к сведениям об объекте недвижимости с кадастровым номером 24:04:6101013:3656 :

1.	-

Сведения о зданиях, сооружениях, объектах незавершенного строительства, необходимые для исправления реестровых ошибок в сведениях об описании их местоположения

1. Сведения о характерных точках контура **сооружение**

вид объекта недвижимости (здание, сооружение, объект незавершенного строительства)

с кадастровым номером 24:04:6101013:3662 :

Система координат МСК 167 зона 4 **Зона № 4**

Обозначение характерных точек контура	Содержатся в Едином государственном реестре недвижимости			Определены в ходе выполнения комплексных кадастровых работ			Метод определения координат	Формулы, примененные для расчета средней квадратической погрешности определения координат характерных точек (Mt), м, с подставленными в такие формулы значениями и итоговые (вычисленные) значения Mt, м
	Координаты, м		Радиус, м	Координаты, м		Радиус, м		
	X	Y	R	X	Y	R		
1	2	3	4	5	6	7	8	9
2112	634527.45	115749.84	-	634527.45	115749.84	-	Метод спутниковых геодезических измерений (определений)	0.1
2113	634528.99	115753.37	-	634528.99	115753.37	-	Метод спутниковых геодезических измерений (определений)	0.1
2114	634522.53	115756.30	-	634522.53	115756.30	-	Метод спутниковых геодезических измерений (определений)	0.1
2115	634520.92	115752.64	-	634520.92	115752.64	-	Метод спутниковых геодезических измерений (определений)	0.1
2112	634527.45	115749.84	-	634527.45	115749.84	-	Метод спутниковых геодезических измерений (определений)	0.1

2. Иные сведения об объекте недвижимости
с кадастровым номером: 24:04:6101013:3662 :

1.

3. Пояснения к сведениям об объекте недвижимости с кадастровым номером 24:04:6101013:3662 :

1.	-

Сведения о зданиях, сооружениях, объектах незавершенного строительства, необходимые для исправления реестровых ошибок в сведениях об описании их местоположения

1. Сведения о характерных точках контура

объект незавершенного строительства

вид объекта недвижимости (здание, сооружение, объект незавершенного строительства)

с кадастровым номером 24:04:6101013:3610 :

Система координат МСК 167 зона 4 **Зона № 4**

Обозначение характерных точек контура	Содержатся в Едином государственном реестре недвижимости			Определены в ходе выполнения комплексных кадастровых работ			Метод определения координат	Формулы, примененные для расчета средней квадратической погрешности определения координат характерных точек (Mt), м, с подставленными в такие формулы значениями и итоговые (вычисленные) значения Mt, м
	Координаты, м		Радиус, м	Координаты, м		Радиус, м		
	X	Y	R	X	Y	R		
1	2	3	4	5	6	7	8	9
3549	634569.65	115341.39	-	634569.65	115341.39	-	Метод спутниковых геодезических измерений (определений)	0.1
3550	634601.68	115407.01	-	634601.68	115407.01	-	Метод спутниковых геодезических измерений (определений)	0.1
3551	634590.59	115412.29	-	634590.59	115412.29	-	Метод спутниковых геодезических измерений (определений)	0.1
3552	634561.77	115353.59	-	634561.77	115353.59	-	Метод спутниковых геодезических измерений (определений)	0.1
3553	634553.76	115357.49	-	634553.76	115357.49	-	Метод спутниковых геодезических измерений (определений)	0.1
3554	634550.44	115350.70	-	634550.44	115350.70	-	Метод спутниковых геодезических измерений (определений)	0.1
3549	634569.65	115341.39	-	634569.65	115341.39	-	Метод спутниковых геодезических измерений (определений)	0.1

Сведения о зданиях, сооружениях, объектах незавершенного строительства, необходимые для исправления реестровых ошибок в сведениях об описании их местоположения

2. Иные сведения об объекте недвижимости
с кадастровым номером: 24:04:6101013:3610 :

1.

3. Пояснения к сведениям об объекте недвижимости с кадастровым номером 24:04:6101013:3610 :

1.	-

Схема границ земельных участков

Масштаб 1:12300

Условные обозначения

- Часть границы, местоположение которой определено при выполнении кадастровых работ

:130Е - Кадастровый номер земельного участка

:733 (1) - Обозначение контура земельного участка

- Часть границы, сведения ЕГРН о которой позволяют однозначно определить ее положение на местности

Схема геодезических построений



Масштаб 1:14900

Условные обозначения

- Часть границы, местоположение которой определено при выполнении кадастровых работ
- Часть границы, сведения ЕГРН о которой позволяют однозначно определить ее положение на местности
- Направления геодезических построений при определении координат характерных точек границ земельного участка
- Точка съемочного обоснования
- Пункт государственной геодезической сети

№ 83 (решение)

ДЛЯ СЛУЖЕБНОГО ПОЛЬЗОВАНИЯ

Российская Федерация

РОСКОМЗЕМ

Комитет по земельным ресурсам и землеустройству

БЕРЕЗОВСКОГО РАЙОНА

Березовский райкомзем
Вход. № 778
"___"_____199 г.

Предприятие "ГЕО"

ЗЕМЛЕУСТРОИТЕЛЬНОЕ ДЕЛО

ЖИЛОГО КВАРТАЛА N 41

пос. БЕРЕЗОВКА

13

Регистрационный номер_____

Инв. № 361
Предприятие "ГЕО"
ТОО

Красноярск

ДЛЯ СЛУЖЕБНОГО ПОЛЬЗОВАНИЯ

РОССИЙСКАЯ ФЕДЕРАЦИЯ

РОСКОМЗЕМ

КОМИТЕТ ПО ЗЕМЕЛЬНЫМ РЕСУРСАМ И ЗЕМЛЕУСТРОЙСТВУ

БЕРЕЗОВСКОГО РАЙОНА

ПРЕДПРИЯТИЕ "ГЕО"

ЗЕМЛЕУСТРОИТЕЛЬНОЕ ДЕЛО

ЖИЛОГО КВАРТАЛА N 41

пос.БЕРЕЗОВКА

Гл.инженер Предприятия "ГЕО" _____ Синтюрин А.Н.

РЕГИСТРАЦИОННЫЙ НОМЕР_____

г.КРАСНОЯРСК

СОДЕРЖАНИЕ

ЗЕМЛЕУСТРОИТЕЛЬНОГО ДЕЛА

стр.

1. Пояснительная записка.....3
2. Техническое задание.....7
3. Схема разбивки и нумерация квартала N 41.....9
4. Картограмма выполненных работ съемочного обоснования....10
5. Топографический план.....11
6. Таблица координат точек поворота квартала N 41.....12
7. Схема границ землепользователей в квартале N 41.....13
8. Список землепользователей.....14
9. Акт согласования границ квартала N 41 15
10. Сведения о землепользователях в квартале N 41.....20

а- сведения о землепользователе
б- план усадьбы
в- таблица координат точек поворота участка
г- повестка

ПРИЛОЖЕНИЕ /в кармане/

1. Список землепользователей /2-й экз./
2. Схема границ землепользователей в квартале N 41 /2-й экз./
3. Топографический план /2-й экз./

РОССИЙСКАЯ ФЕДЕРАЦИЯ

ПРЕДПРИЯТИЕ "ГЕО"

П О Я С Н И Т Е Л Ь Н А Я З А П И С К А

ПО ИНВЕНТАРИЗАЦИИ ЗЕМЕЛЬНЫХ УЧАСТКОВ

Ж И Л О Г О К В А Р Т А Л А N 41

пос. БЕРЕЗОВКА

ГЛАВНЫЙ ИНЖЕНЕР: СИНТЮРИН А.Н.

г. КРАСНОЯРСК
1996 г.

П О Я С Н И Т Е Л Ь Н А Я З А П И С К А

На основании постановления главы администрации пос.Березов- от _____г. и технического задания от 3 октября 1995 г. Бере- зского комитета по земельным ресурсам и землеустройству, Предп- ятием "ГЕО" выполнен комплекс работ по установлению границ лепользователей в квартале N 41 жилого массива п.Березовка.

Работа по инвентаризации земельных участков выполнена в со- ветствии с требованиями следующих нормативно-технических доку- ятов:

1. Временное руководство по инвентаризации земель населенных ктов изд.1993 г.

2. Инструкции по топографической съемке в масштабах 1:5000, 000, 1:1000, 1:500 изд.1982 г.

3. Условные знаки для топографических планов масштабов 1:5000, 000, 1:1000, 1:500 изд.1982 г.

4. Правила начертания условных знаков на топографических пла- подземных коммуникаций масштабов 1:5000, 1:2000, 1:1000, 00 изд.1981 г.

Для проведения работ использованы следующие материалы:

- материалы отвода земли,
- топографический план на жилой массив п.Березовка в масштабе 000 выполненный в 1992 г.,
- каталог координат пунктов геодезической сети на г.Красно- к и п.Березовка (система координат местная),
- справочный материал о землепользователях представленный Бе- овским поселковым советом.

При проведении работ по инвентаризации земель жилого массива Березовка с необходимой достоверностью выполнена контурная емка в масштабе 1:2000. Существующая сеть в районе работ предс- влена пунктами полигонометрии 4 класса, 1 разряда, высоты кото- определены нивелированием 4 класса.

Планово-съемочное обоснование построено проложением теодолит- ходов по программе полигонометрии 2 разряда.

Угловые измерения производились теодолитами 3Т2КП, ТА-3 АТ", линейные - светодальномерами СТ-5 "БЛЕСК", ТА-3 "АГАТ".

Топографическая съемка выполнялась методом горизонтальной ики с обмерами зданий и сооружений. Обмеры производились ру- кой типа РВ-30, РС-50.

Углы капитальных зданий и сооружений, углы поворота границ епользователей закоординированы.

По материалам полевых работ составлены:

- топографический план квартала в масштабе 1:2000 (на жесткой ве). Передан в спецчасть Березовского земельного комитета,
- план границ землепользователей с указанием смежных земле- зователей, приложено к землеустроительному делу.

Планы составлены в местной системе координат, принятой для асноярска.

Площади земельных участков вычислены по координатам углов по- та границ на ПЭВМ с помощью пакета прикладных программ.

щая площадь квартала составляет 18110.55_ кв.м., в том числе

мышленные и гражданские строения__11941.71___ кв.м.

дивидуальная застройка _____ кв.м.

оны, проезды и прочие земли ___6168.84_ кв.м.

Полевой контроль и приемка завершенных работ выполнены в со-
етствии с требованиями "Инструкции о порядке и приемке топог-
о-геодезических работ" изд.1979 г., ОТК подразделений Предпри-
я "ГЕО".

При проведении инвентаризации в квартале N 41 выявлены все
лепользователи, составлен акт согласования границ смежных зем-
ользователей. Нет согласований на земельные участ-

Собраны сведения о землепользователях. Использованы материалы
зовского поселкового совета и заявления граждан. Нет сведений
емлепользователях:_____

При установлении границ землепользователей выявлены наличия
рных моментов между:_____

Выявлены неиспользуемые земельные участки:_____

Самовольно захваченые земли:_____

Земли используемые не по назначению:_____

Составил: _____ Басюк С.В.

УТВЕРЖДАЮ:
Председатель комитета по земельным ресурсам и землеустройству Березовского района
П.У.Панасенко
"3" октября 1995 г.

ТЕХНИЧЕСКОЕ ЗАДАНИЕ
на производство работ по инвентаризации земель п.Березовка Березовского района

I.Подготовительные работы

I.Сбор,изучение и анализ материалов
Сбору,изучению и анализу подлежат:

I.I.Материалы геодезических работ и топографических съемок, выполненных на территории населенного пункта;

I.2.Сведения о генеральном плане,необходимые для проведения инвентаризации земель;

I.3.Документы и материалы по отводу земельных участков;

I.4.Материалы по выносу в натуру,установлено(восстановлено) и определению границ населенного пункта;

I.5.Материалы обследования БТИ земельных участков индивидуальной застройки

I.6.Материалы исполнительных съемок

2.Разбивка кварталов и массивов на топографическом плане масштаба I:2000:

2.I.Составление карты-схемы топообеспеченности масштаб.I:I 000;

2.2.Подготовка рабочего инвентаризационного плана масштаба I:2000

2.3.В качестве рабочей кадастровой администрации должен выступать квартал,либо любой компактный массив,ограниченный красными линиями или естественными границами(например:поселковый парк, промышленная,коммунальная зоны и т.п.)

2.4.Рабочий инвентаризационный план составлять в следующем порядке:

- в случае отсутствия на топографическом плане обьекта или землевладения,землепользования,произвести его сьемку в натуре инструментально.
-произвести обследование поселковой геодезической сети,~~выявить~~ выявить организации,владеющие данными по геодезической сети и получить их для работы,составить схему расположения геодезической сети на территории поселка Березовка.

3.Производственный этап

3.I.По каждому кварталу сформировать землеустроительное дело.

3.2.Составить списки всех землевладельцев,землепользователей.

3.3.Получить от всех землепользователей(юридические лица)декларации о факте использования земельного участка и документы,удостоверяющие их право пользования,владения земельными участками.

3.4.Сведения о землепользователях(землевладельцах)группировать по перечню вопросов(смотреть инструкцию)

3.5.Натурное обследование вести визуально,при необходимости инструментально,опросом землепользователей(землевладельцев)

3.6.Восстановление границ,в случае необходимости,вести с использованием графических данных,от четких местных предметов,отображенных на плане на основе имеющихся материалов,сведений и документов.

3.7.При возникновении разногласий между соседними землепользователями(землевладельцами)в районе работ прокладывается теодолитный ход и с его пунктов осуществляется привязка отображенных на местности поворотных точек границ.

3.8.Окончательное решение по спорным вопросам по границе между землепользователями(землевладельцами)принимает инвентаризационная комиссия.

3.9.По результатам натурных обследований и изменений произвести вычисление площадей всех землепользователей(землевладельцев)и в целом по кварталам,массиву,району.

3.IO.Составить список всех землепользователей(землевладельцев) с указанием площадей их земельных участков.

3.II.Составить список пользователей земель без оформленных или с просроченными на то правами,включая случаи самовольного строительства или захвата участка.

3.I2.Составить список землепользователей(землевладельцев)которые не используют или не рационально используют земли

3.I3.Составить список землепользователей(землевладельцев),использующих земли не по целевому назначению

3.I4.В землеустроительном деле землепользователям(землевладельцам) установить ограничения по использованию земельных участков в части обеспечения проездов и проходов,доступа и сохранения подземных и наружних инженерных коммуникаций,сохранения озеленения,установки ограждений и заборов с учетом градостроительных норм и правил.

I.I5.Все законченные материалы по инвентаризации земель населенного пункта сформировать в землеустроительное дело согласно"Содержания" (см.инструкцию по инвентаризации,приложение 4,стр.I)и передать по акту Комитету по земельным ресурсам и землеустройству Березовского района.

Задание выдал: _____ Задание получил: _____

С Х Е М А
разбивки и нумерации кварталов
п. Березовка
масштаб I:I0000

Условные обозначения:

—— - граница квартала

КАРТОГРАММА
выполненных работ
съемочного обоснования
п. Березовка
м-б 1:10000

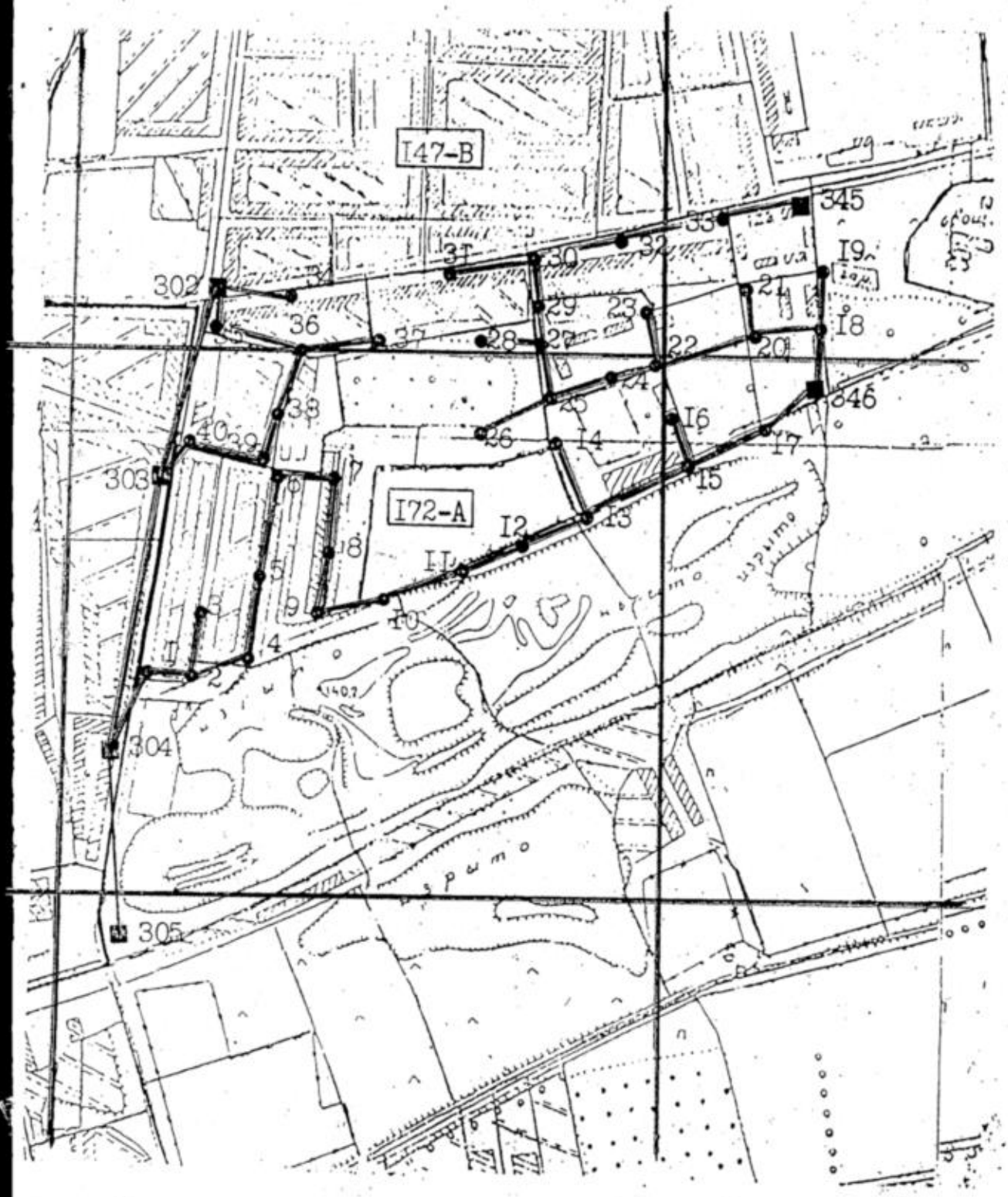

Условные обозначения:

303 ■ -пункты полигонометрии

4 ● -точка теодолитного хода

●—— -линия теодолитного хода

- разграфка планшетов

ТОПОГРАФИЧЕСКИЙ ПЛАН

масштаб: 1:2000

КВАРТАЛ N 41

п. БЕРЕЗОВКА

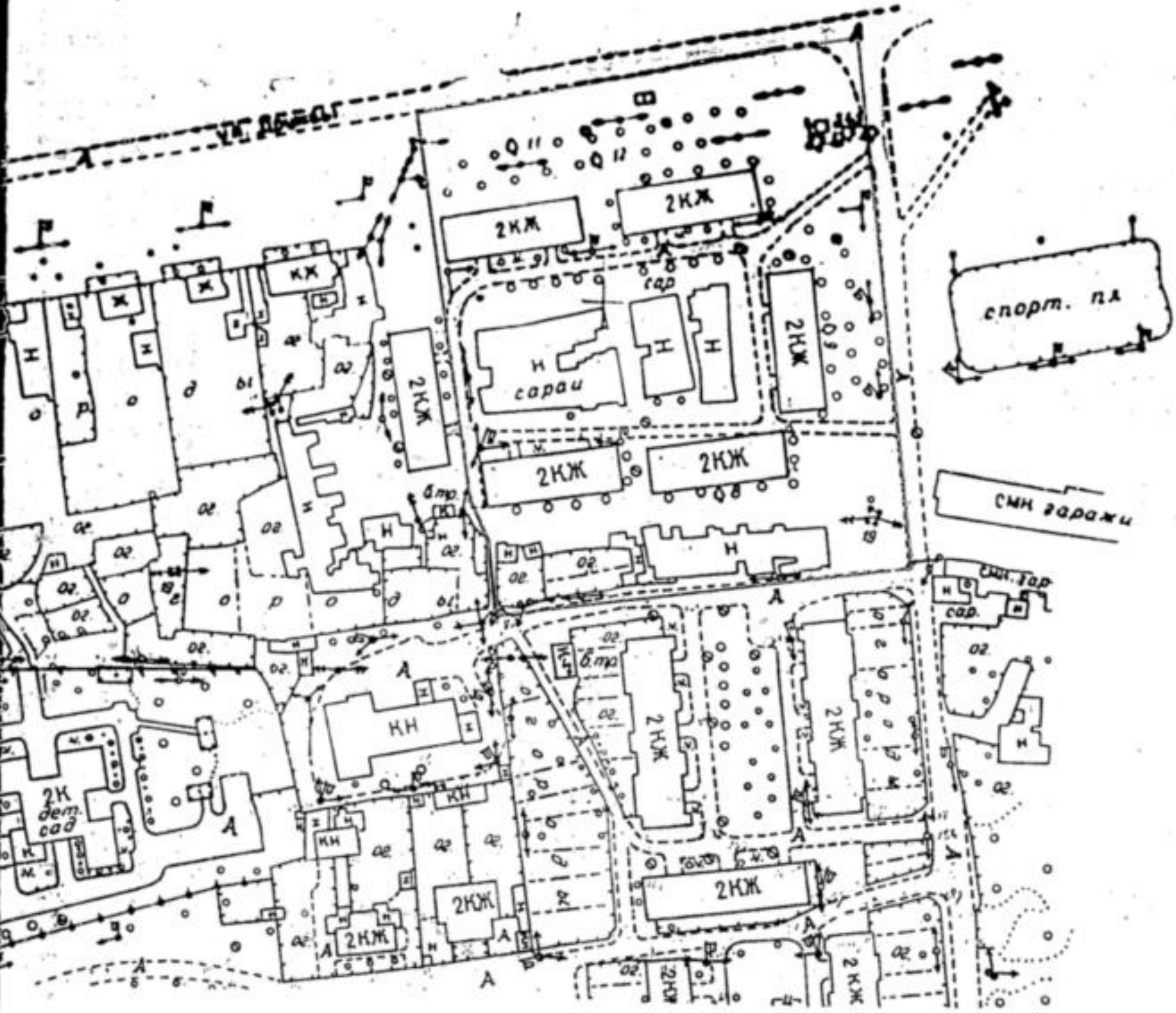

ПРЕДПРИЯТИЕ "ГЕО"				
Объект Заказчик	п. Березовка Администрация п. Березовка			
Сис.высот Сис.коорд	Балтийская Местная			
Директор		Скоробогатов В.А.	сечение	масштаб 1:2000
Гл.инж.		Синтюрин А.Н.		
Выполнил		Басюк С.В.	Листов 1	1996 г.

ТАБЛИЦА

координат точек поворота границы землепользования

квартал N 41

Номер точки	X /м/	Y /м/	Дирекционные углы	Стороны /м/
24.	16110.30	63176.10	312 11.1	4.32
25.	16113.20	63172.90	357 02.0	20.03
28.	16133.20	63171.86	308 31.9	6.36
29.	16137.16	63166.89	349 10.9	88.77
40.	16224.35	63150.23	350 44.9	24.98
30.	16249.01	63146.21	17 26.4	4.29
27.	16253.10	63147.50	78 46.2	125.30
21.	16277.50	63270.40	172 40.7	151.43
22.	16127.30	63289.70	262 50.4	80.23
23.	16117.30	63210.10	258 22.0	34.71

Площадь землепользования: 18110.55 кв.м

Вычислил: _____ асюк С.В.

ТОВАРИЩЕСТВО ОГРАНИЧЕННОЙ ОТВЕТСТВЕННОСТЬЮ ПРЕДПРИЯТИЕ "ГЕО" РОССИЯ КРАСНОЯРСК

КВАРТАЛ N 41
Схема границ землепользователей
МАСШТАБ 1:1000

Площадь 18110.55 кв.м.

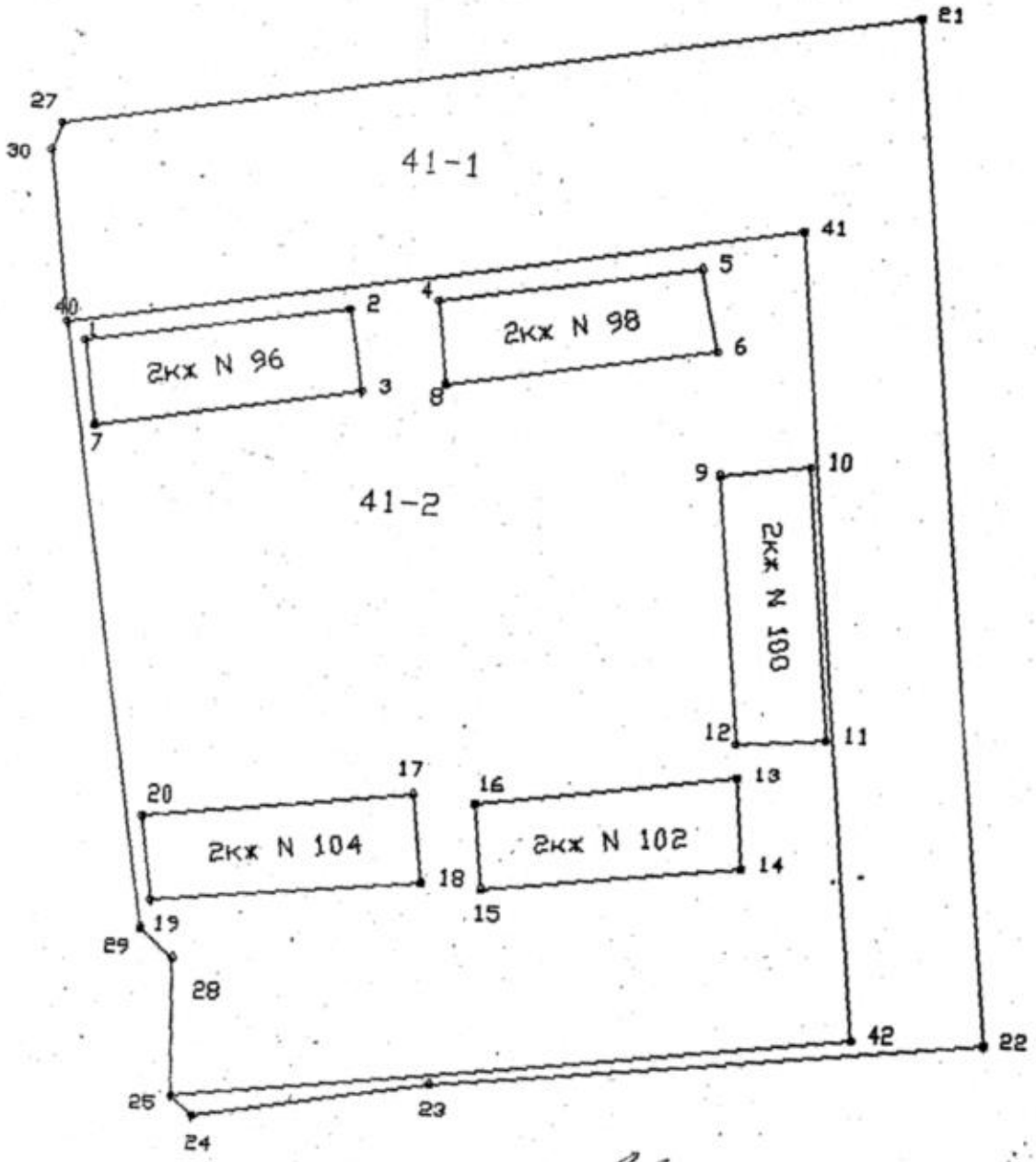

Выполнил_____Скоробогатов В.А.

С П И С О К

ЗЕМЛЕПОЛЬЗОВАТЕЛЕЙ КВАРТАЛА N 41

пос.БЕРЕЗОВКА

N п п	Код участка	Землепользователь (Землевладелец) Ф. И. О.	Юридический (домашний) адрес	Наименование правоустанавливающего документа	Площадь зем.уч-ка, кв.м. по документам общая	по документам под застр	по документам пашня	по факту под застр.	по факту пашня	по факту общая	Цель использован.	Форма собствен.	Примечание
1	2	3	4	5	6	7	8	9	10	11	12	13	14
1	41-1	ЗЕМЛИ ОБЩЕГО ПОЛЬЗОВАНИЯ	-	-	-	-	-	-	-	6168.84			
2	41-2	СПК "Березовский"	ул.Дружбы 41	-	-	-	-	-	-	11941.71	для стр-ва и эксплуатации		
									ИТОГО	18110.55			

А К Т

установления и согласования границ
землепользований в квартале N 41

Березовского района

"16" января 1996 г. г.Красноярск

Мы, нижеподписавшиеся : представитель Предприятия "Гео"
жинер-землеустроитель Басюк Сергей Владимирович
(должность, Ф.И.О. исполнителя)
вместно с представителем администрации
(Ф.И.О. представителя администрации)
присутствии собственников земельных участков и представителей зем-
владений квартала №41

Землепользователь (Ф.И.О., название объекта)	Шифр землепользования	Адрес	Документ (паспорт, N, серия, доверенность)	Рослись
СПК „Березовский" ул. Дружбы №96, №98, №100, №102, 104	41-2	ул. Дружбы 41	Гольков	[illegible]

19.				
20.				
21.				
22.				
23.				
24.				
25.				
26.				
27.				
28.				
29.				
30.				
31.				
32.				
33.				
34.				
35.				

составили настоящий акт в том, что произведено установление и согласование границ землепользований в квартале N 41 п.Березовка

Не явились представители землевладений(собственники земельных участков) : в квартале не согласованы границы с СПК „Березовский", т.к. не решен вопрос принадлежности земли администрации или СПК „Березовский"

1. Границы проходят и в натуре обозначены :

2. Заявления от присутствующих собственников земельных участков
ставителей землевладений :

3. Об ответственности за сохранность и состояние установленных
и граничных линий собственникам земельных участков и представи-
землевладений объявлено.

дставители
левладений
бственники):

дставитель администрации:

Ф.И.О. подпись

Исполнитель:

Ф.И.О. подпись

ТОВАРИЩЕСТВО ОГРАНИЧЕННОЙ ОТВЕТСТВЕННОСТИ "ГЕО" РОССИЯ КРАСНОЯРСК

ТАБЛИЦА

координат точек поворота границы землепользования

ЗЕМЛИ ОБЩЕГО ПОЛЬЗОВАНИЯ

Номер точки	X /м/	Y /м/	Дирекционные углы	Стороны /м/
40.	16224.35	63150.23	350 44.9	24.98
30.	16249.01	63146.21	17 26.4	4.29
27.	16253.10	63147.50	78 46.2	125.30
21.	16277.50	63270.40	172 40.7	151.43
22.	16127.30	63289.70	262 50.4	80.23
23.	16117.30	63210.10	258 22.0	34.71
24.	16110.30	63176.10	312 11.1	4.32
25.	16113.20	63172.90	81 54.0	98.56
42.	16127.09	63270.48	352 52.5	118.34
41.	16244.52	63255.80	259 11.3	107.48

Площадь землепользования: 6168.84 кв.м

Вычислил: _____ Басюк С.В.

ТОВАРИЩЕСТВО ПРЕДПРИНИМАТЕЛЕЙ "ГЕО" РОССИЯ КРАСНОЯРСК

КВАРТАЛ N 41
ЗЕМЛИ ОБЩЕГО ПОЛЬЗОВАНИЯ
МАСШТАБ 1:1000

Площадь 6168.84 кв.м.

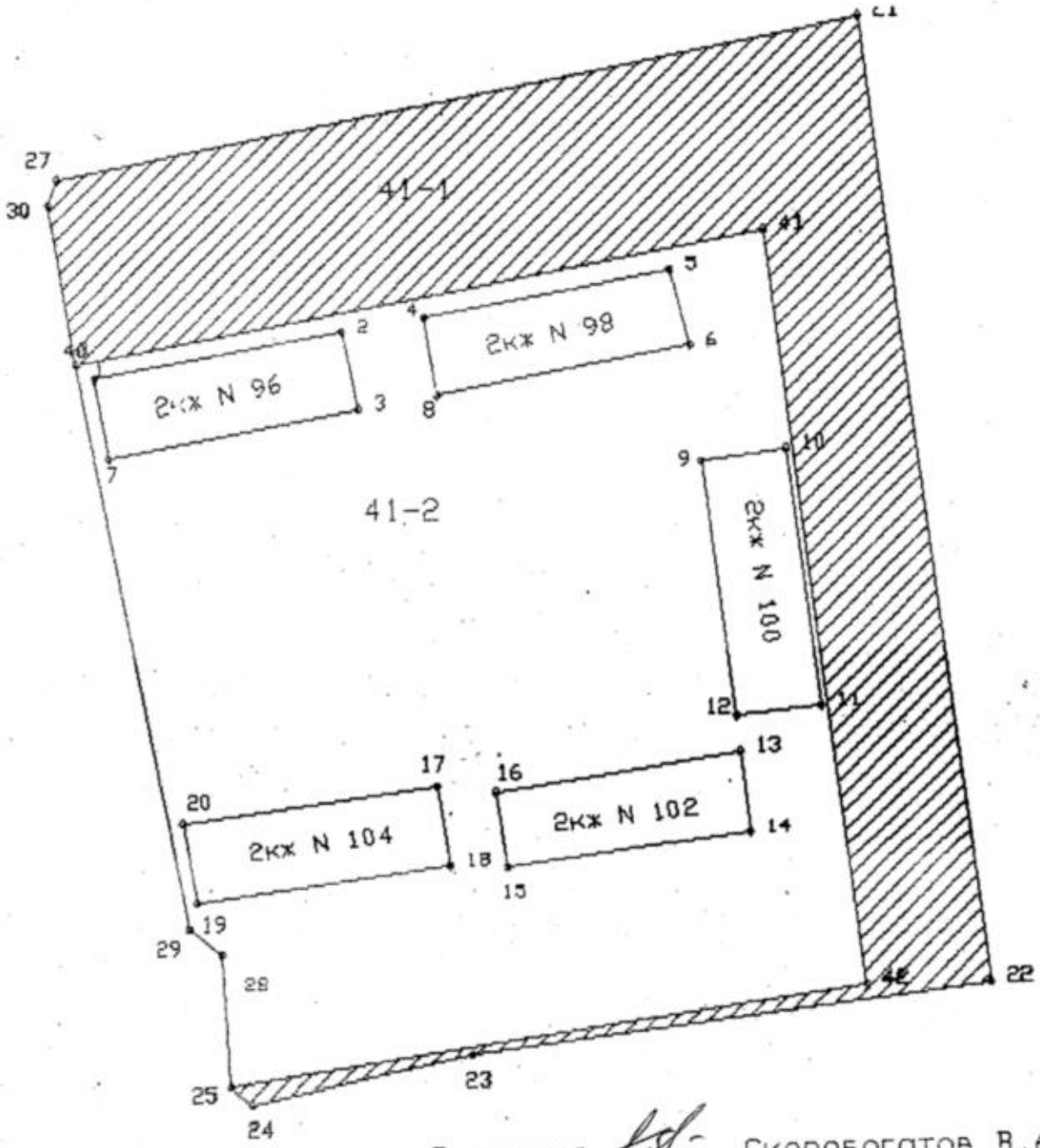

Выполнил_____Скоробогатов В.А.

СВЕДЕНИЯ О ЗЕМЛЕПОЛЬЗОВАТЕЛЯХ В КВАРТАЛЕ 62

1 04-01-41-02

2 147-Г

3 Земли поселковой застройки

4 Для строительства и эксплуатации

5

6 11941.7 кв.м.

7а

7б

8 п.Березовка, ул.Дружбы 41

9

10

11

12

13

14

15 СПК "Березовский"

16

Особые отметки о землевладении, землепользовании, о передаче земель в аренду, временное пользование, залог

17

18

19

20

21

22

о продаже или других изъятиях землевладения или его частей

23

24

25

ПЛАН ЗЕМЕЛЬНОГО УЧАСТКА
Землепользователь: СПК "Березовский"
Юр. адрес : ул.Дружбы 41
ККР 04-01-41-02
Площадь земельного участка 11941,71 кв.м.

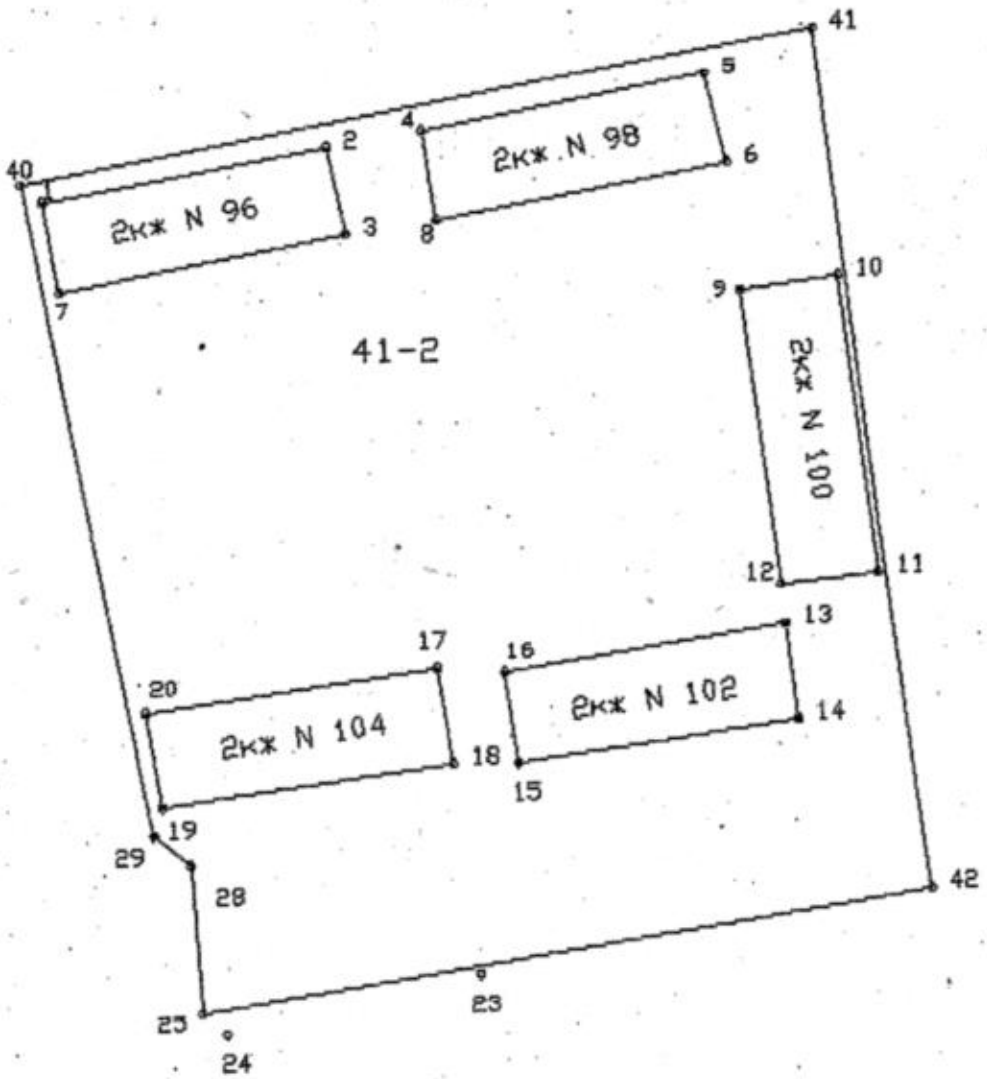

Т А Б Л И Ц А

координат точек поворота границы землепользования

Землепользователь: СПК "Березовский", ул.Дружбы N 41

Номер точки	X /м/	Y /м/	Дирекционные углы	Стороны /м/
25.	16113.20	63172.90	357 02.0	20.03
28.	16133.20	63171.86	308 31.9	6.36
29.	16137.16	63166.89	349 10.9	88.77
40.	16224.35	63150.23	79 11.3	107.48
41.	16244.52	63255.80	172 52.5	118.34
42.	16127.09	63270.48	261 54.0	98.56

Площадь землепользования: 11941.71 кв.м

Вычислил: _____ Басюк С.В.