Схема границ земельных участков

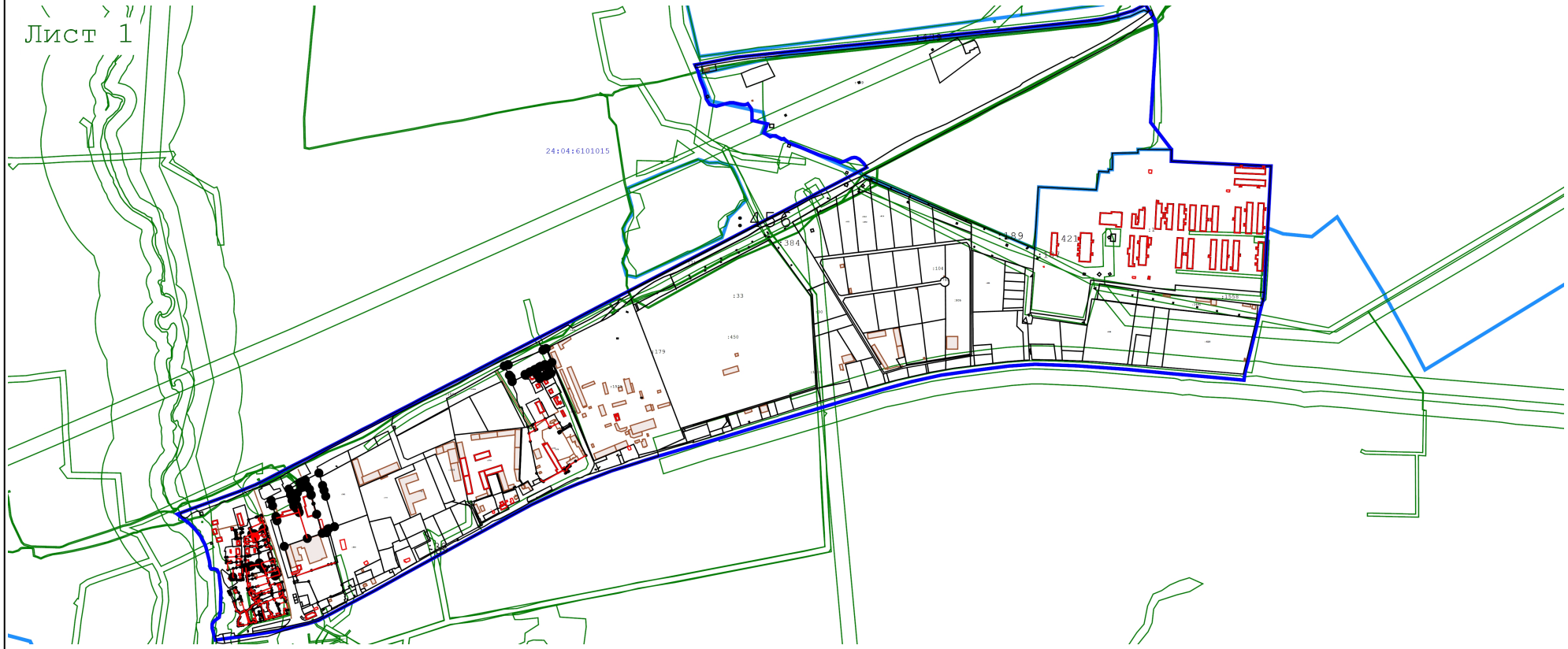

Масштаб 1:20 000

Условные обозначения:

- Существующая часть границы, имеющиеся в ГКН сведения о которой достаточны для определения ее местоположения

- Вновь образованная часть границы, сведения о которой достаточны для определения ее местоположения

- Характерная точка границы, сведения о которой позволяют однозначно опредилить ее положение на местности

- Граница кадастрового квартала

24:04:6605001 - кадастровый номер квартала

Схема границ земельных участков

Лист 2

Масштаб 1:3 000

Условные обозначения:

условные обозначения представлены на листе № 1

Схема границ земельных участков

Масштаб 1:3 000

Условные обозначения:

условные обозначения представлены на листе № 1

Схема границ земельных участков

Масштаб 1:3 000

Условные обозначения:

условные обозначения представлены на листе № 1

Схема границ земельных участков

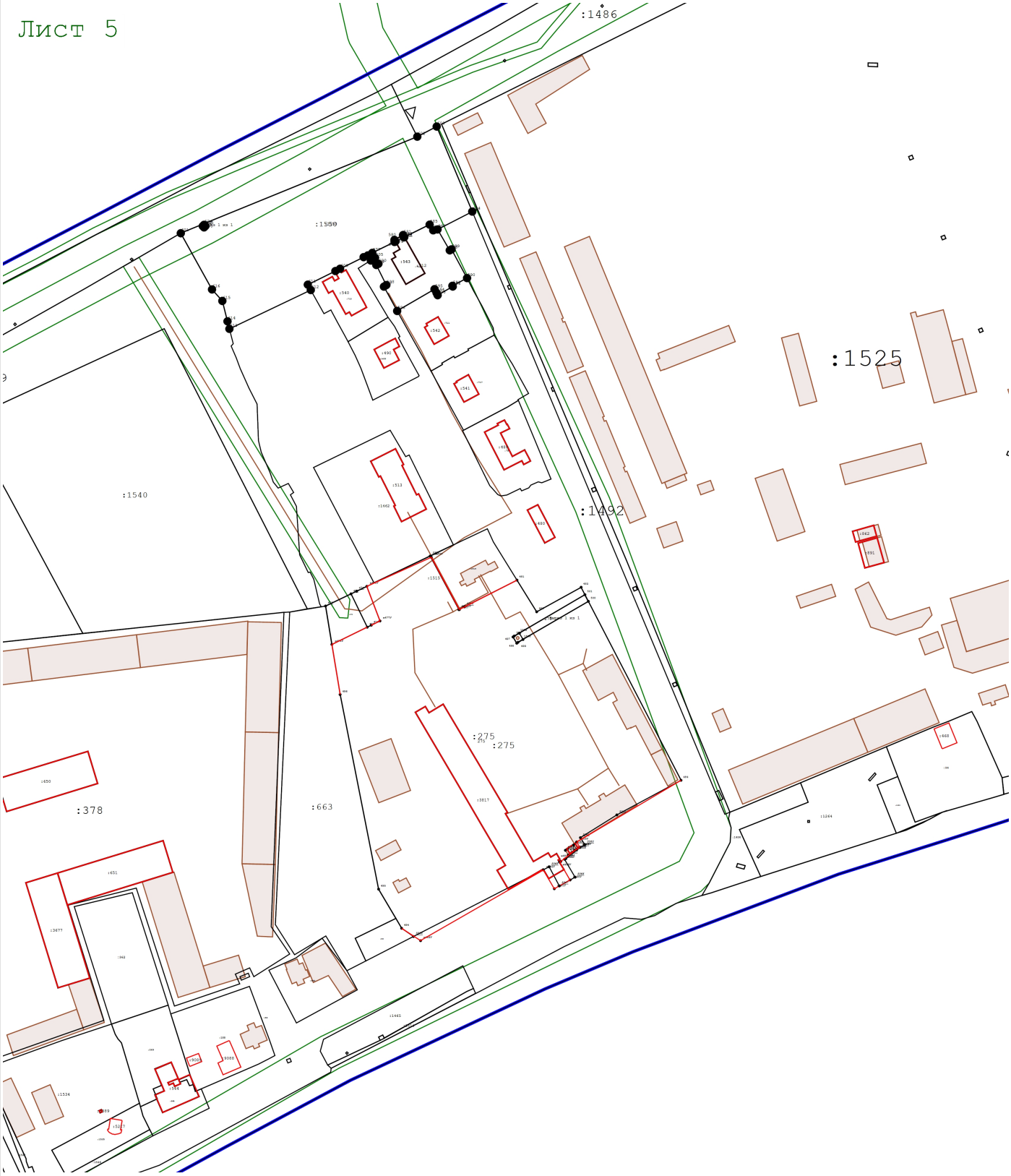

Масштаб 1:3 000

Условные обозначения:

условные обозначения представлены на листе № 1

Схема границ земельных участков

Масштаб 1:3 000

Условные обозначения:

условные обозначения представлены на листе № 1

Схема границ земельных участков

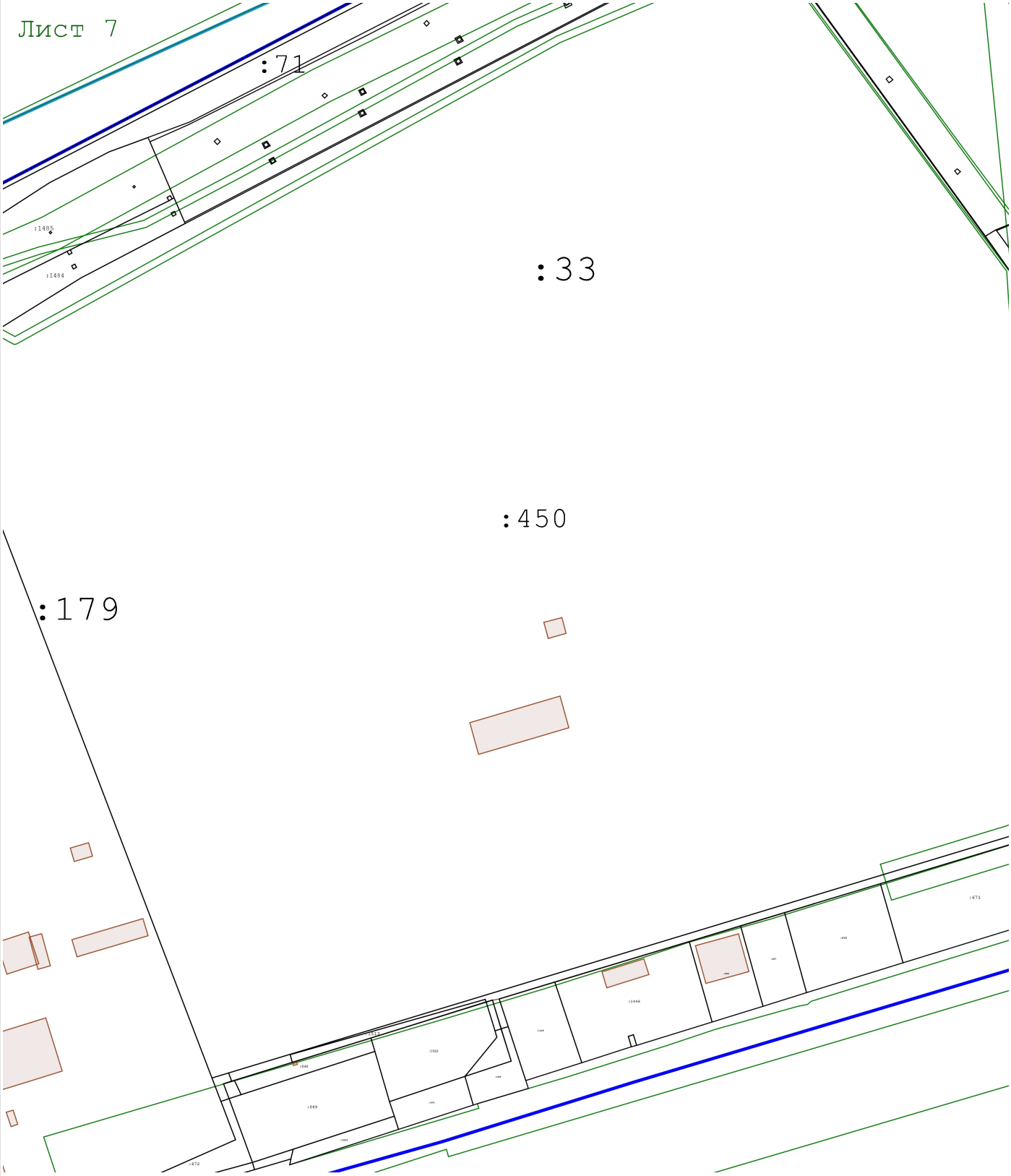

Масштаб 1:3 000

Условные обозначения:

условные обозначения представлены на листе № 1

Схема границ земельных участков

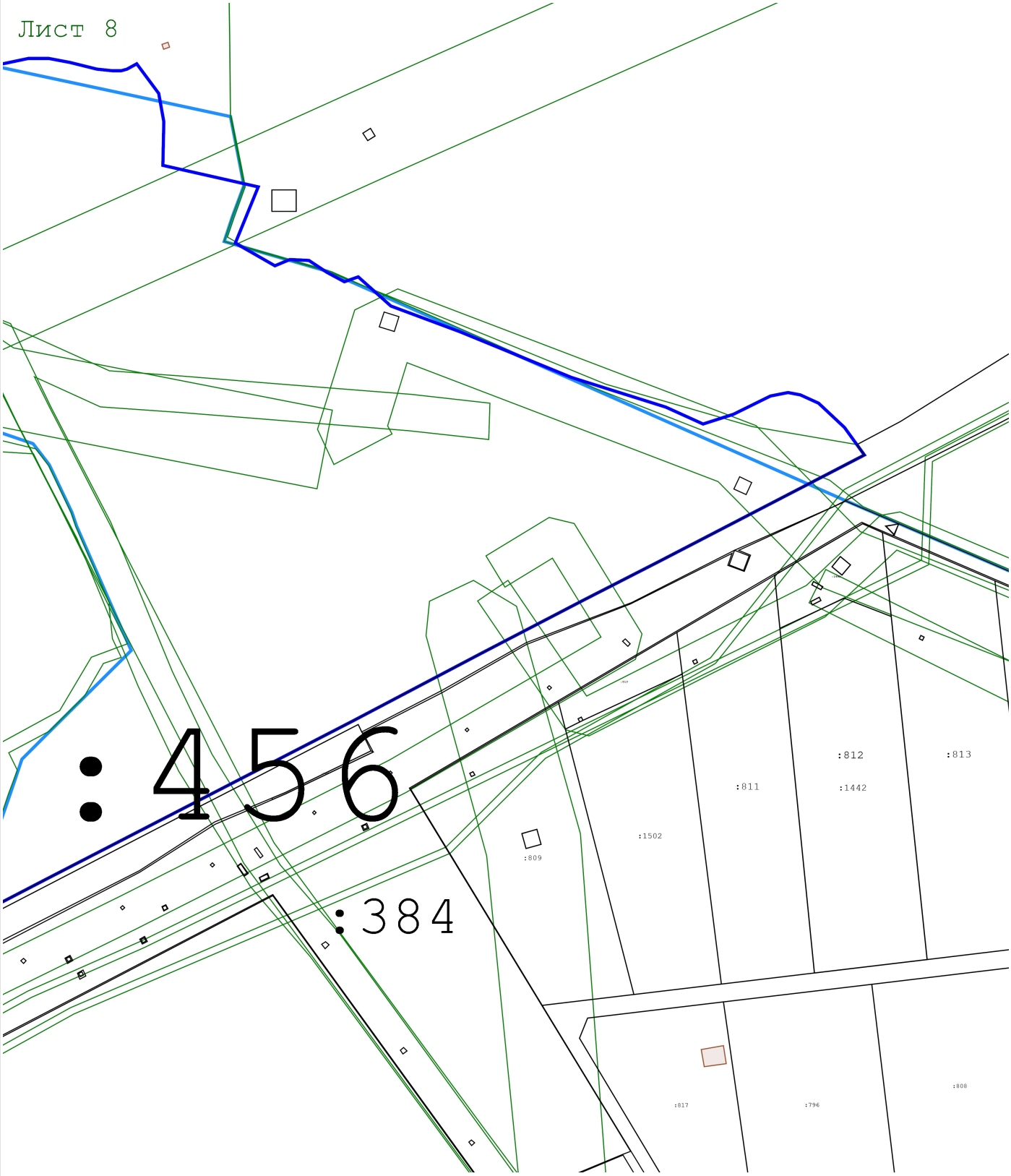

Масштаб 1:3 000

Условные обозначения:

условные обозначения представлены на листе № 1

Схема границ земельных участков

Масштаб 1:3 000

Условные обозначения:

условные обозначения представлены на листе № 1

Схема границ земельных участков

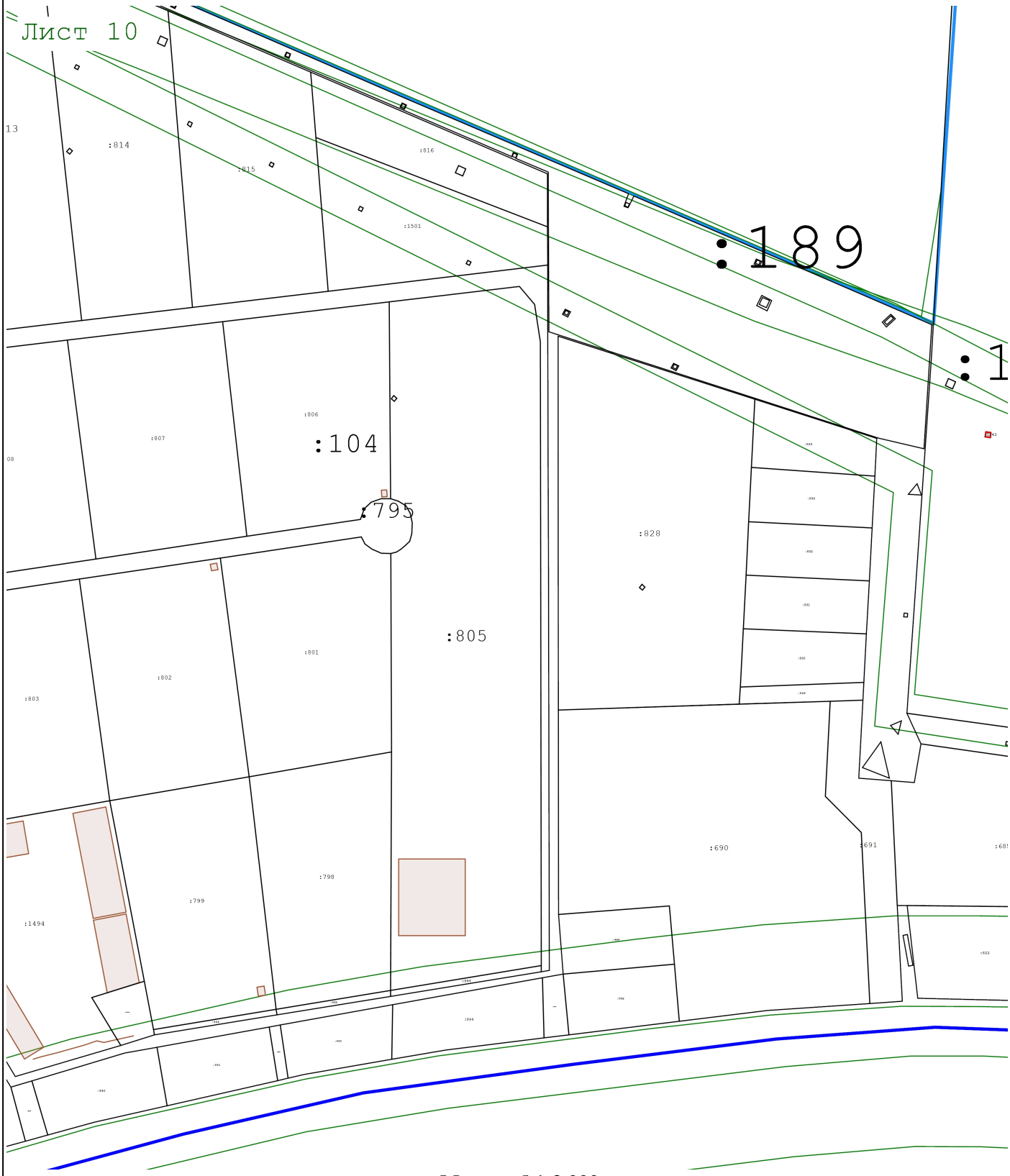

Масштаб 1:3 000

Условные обозначения:

условные обозначения представлены на листе № 1

Схема границ земельных участков

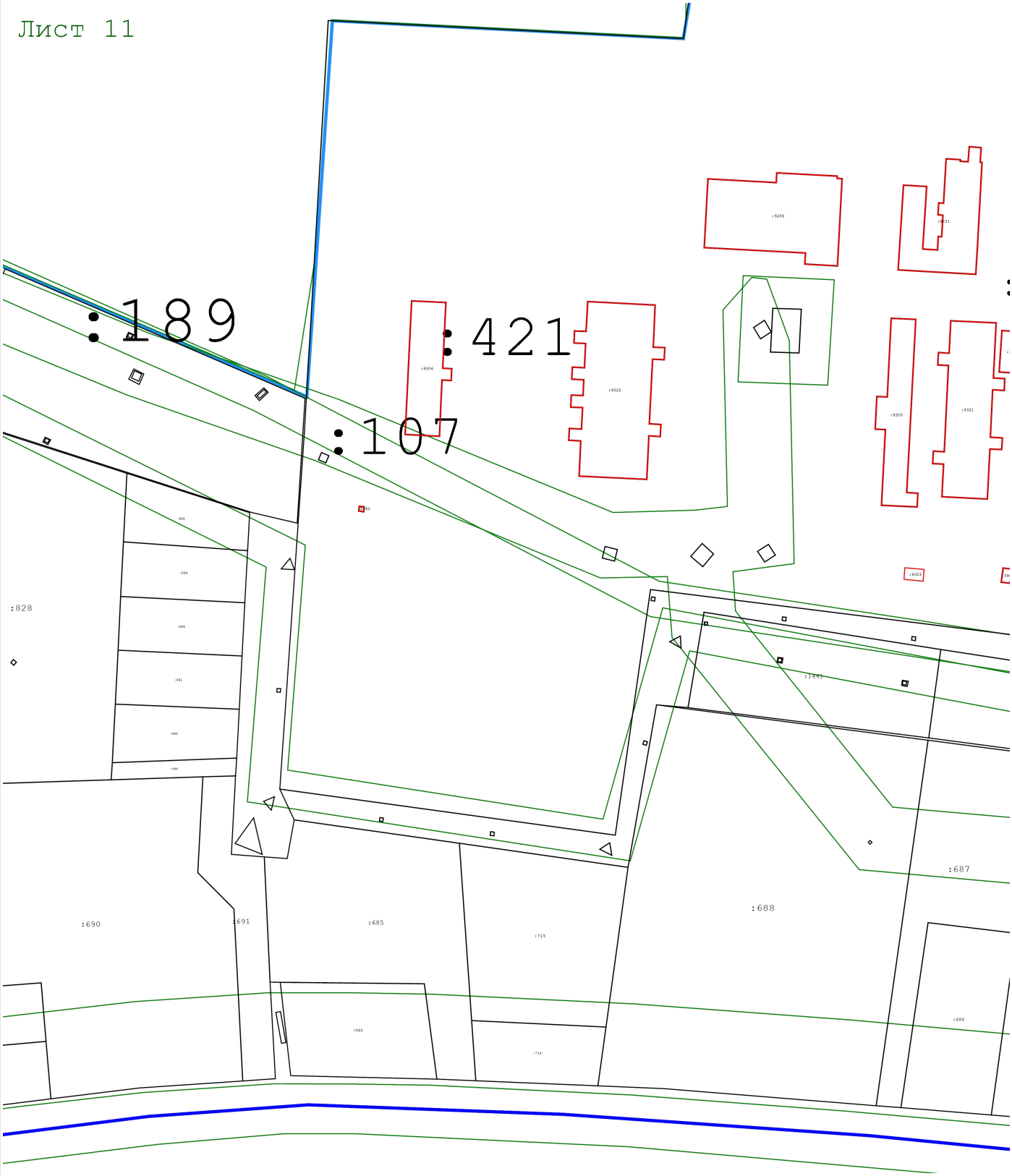

Масштаб 1:3 000

Условные обозначения:

условные обозначения представлены на листе № 1

Схема границ земельных участков

Масштаб 1:3 000

Условные обозначения:

условные обозначения представлены на листе № 1

Схема границ земельных участков

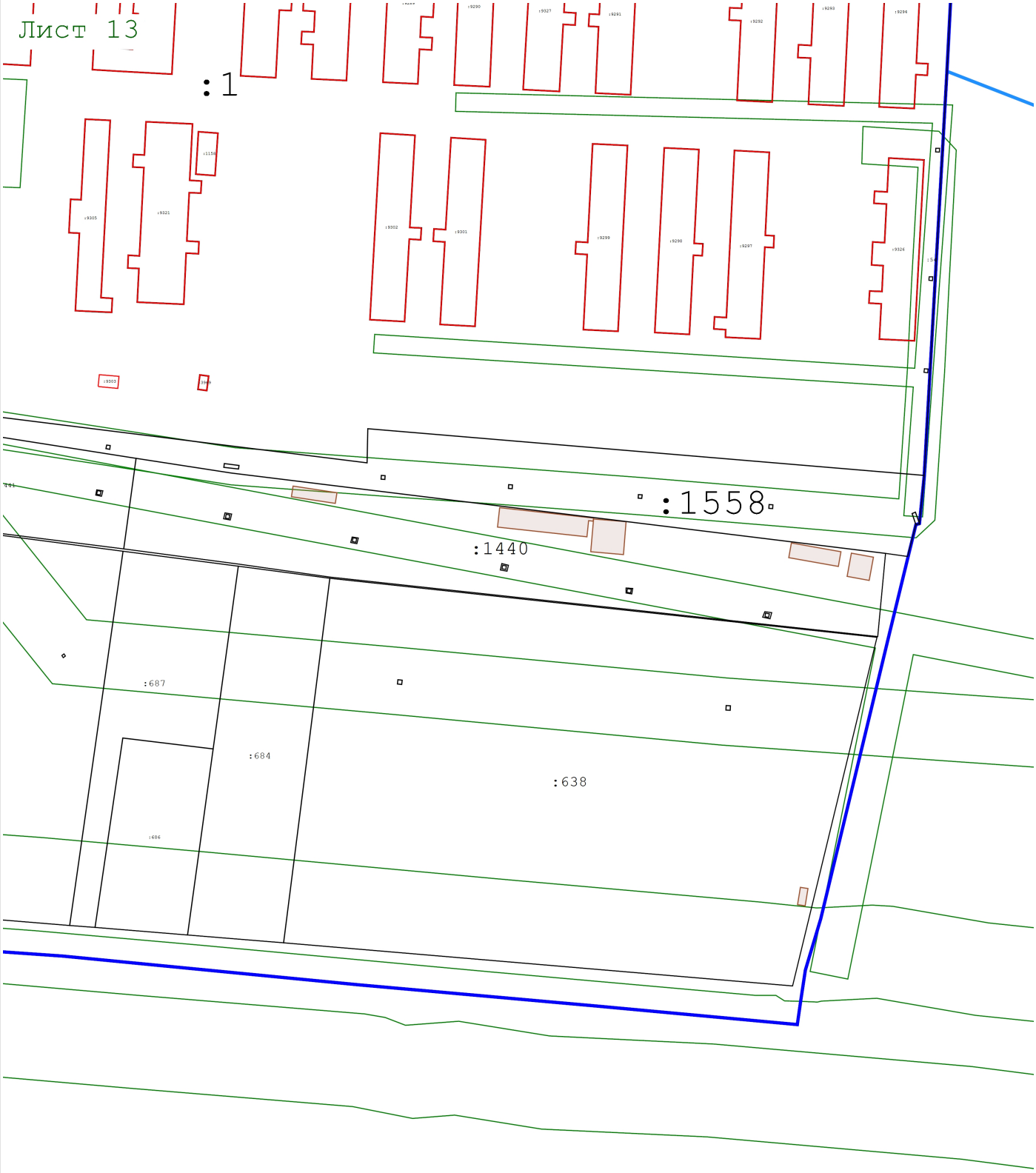

Масштаб 1:3 000

Условные обозначения:

условные обозначения представлены на листе № 1